PLANIMETRIA DI PROGETTO CON INTERFERENZA NON RISOLTA

SCALA 1:500

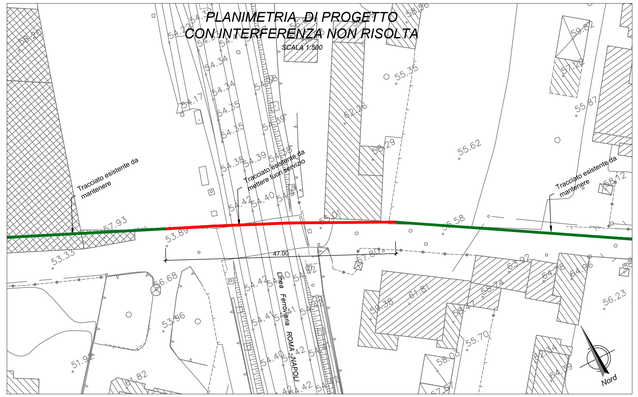

PLANIMETRIA DI PROGETTO CON INTERFERENZA RISOLTA

SCALA 1:500

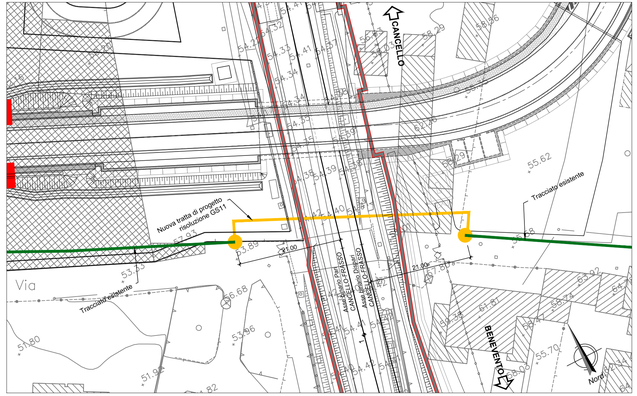

PLANIMETRIA DI PROGETTO CON INTERFERENZA NON RISOLTA

SCALA 1:500

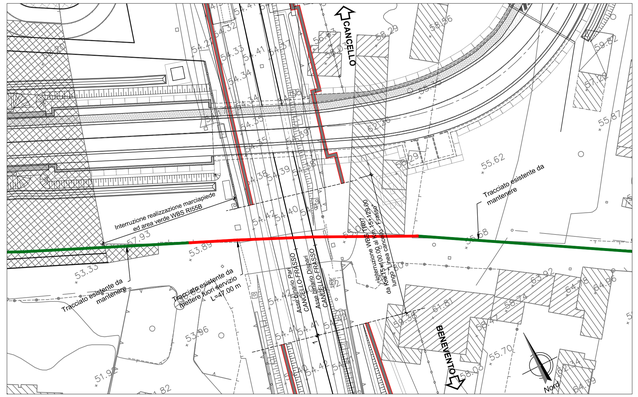

NOTA
Nel caso di "Planimetria di progetto con interferenza non risolta" si prevede:

- l'interruzione della WBS TR07 dal Km 15+100.00 al Km 15+129.00
- l'interruzione della WBS RI55B relativamente il marciapiede e l'area verde poste a sud-ovest

SEZIONE TIPO ATTRAVERSAMENTO LINEA FERROVIARIA

SCALA 1:200

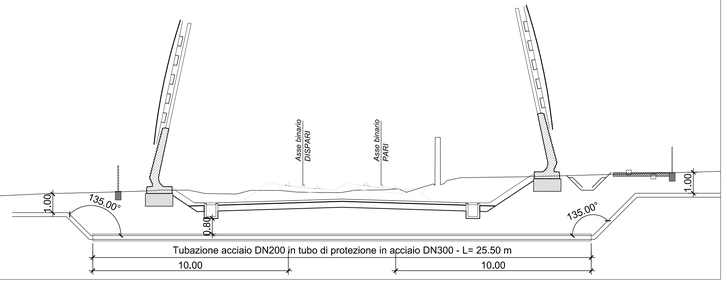

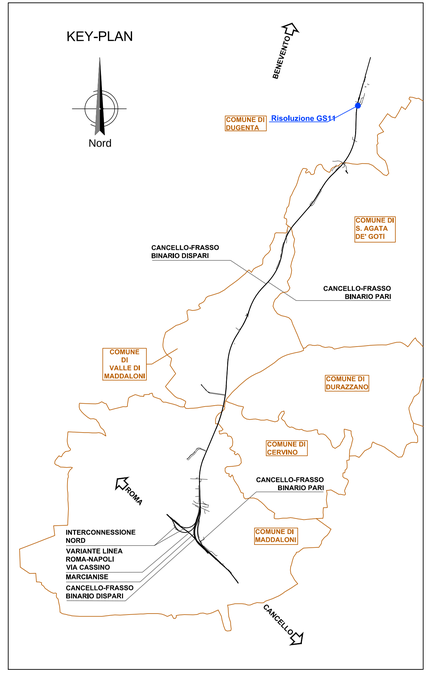

COMMITTENTE:

RFI RETE FERROVIARIA ITALIANA
GRUPPO FERROVIE DELLO STATO ITALIANE

DIREZIONE LAVORI:

ITALFERR
GRUPPO FERROVIE DELLO STATO ITALIANE

APPALTATORE:

Ghella — CONSORZIO CFT — ITINERA — PIZZAROTTI

PROGETTAZIONE:	PROGETTISTA:	DIRETTORE DELLA PROGETTAZIONE:
RAGGRUPPAMENTO TEMPORANEO PROGETTISTI PIZZAROTTI — Sintagma — INTEGRA	Ing. LUCA NANI	Ing. PIETRO MAZZOLI Responsabile integrazione fra le varie prestazioni specialistiche

PROGETTO ESECUTIVO

ITINERARIO NAPOLI-BARI
RADDOPPIO TRATTA CANCELLO-BENEVENTO
I° LOTTO FUNZIONALE CANCELLO-FRASSO TELESINO E VARIANTE ALLA LINEA ROMA-NAPOLI VIA CASSINO NEL COMUNE MADDALONI

INTERFERENZE CON PUBBLICI SERVIZI

Progetto di risoluzione dell'interferenza GS11: schemi di risoluzione

APPALTATORE		SCALA:
CONSORZIO CFT IL DIRETTORE TECNICO Geom. C. BIANCHI 22/09/2018		VARIE

COMMESSA	LOTTO	FASE	ENTE	TIPO DOC.	OPERA/DISCIPLINA	PROGR.	REV.
IF1N	01	E	ZZ	BZ	SI0000	009	A

Rev.	Descrizione	Redatto	Data	Verificato	Data	Approvato	Data	Autorizzato Data
A	Rev. Istruttoria ITF 29/09/18 e 07/09/18	M.Botta	22/09/2018	L.Nani	22/09/2018	P.Mazzoli	22/09/2018	L.Nani

File: IF1N.0.1.E.ZZ.BZ.SI.00.0.0.009.A.dwg

n. Elab.: