

**Cliente** Snam Rete Gas S.p.A.  
**Località** Regione Abruzzo  
**Progetto/Impianto** Metanodotto Sulmona Oricola

COMMESSA 655311	UNITÀ PRG
<b>DIS. LB-D-83207</b>	
Fg. 1 di 19	Rev. 0

**Documentazione Fotografica**

0	Emissione	Mazzanti	Casati	Soia	Dic. '03
<b>Rev.</b>	<b>Descrizione</b>	<b>Elaborato</b>	<b>Verificato</b>	<b>Approvato</b>	<b>Data</b>



**Cliente** Snam Rete Gas S.p.A.  
**Località** Regione Abruzzo  
**Progetto/Impianto** Metanodotto Sulmona Oricola

COMMESSA 655311	UNITÀ PRG
<b>DIS. LB-D-83207</b>	
Fg. 2 di 19	Rev. 0



FOTO 1: loc. l'Incoronata, Sulmona. Panoramica dalla trappola



FOTO 3: C.se Carirelli, Sulmona. Panoramica dall' area di attraversamento del fiume Gizio



FOTO 2: loc. l'Incoronata, Sulmona. Discesa all'ingresso del minitunnel



FOTO 4: Loc. Albanese, Sulmona. Panoramica dalla ferrovia Calpinone - Scurcola



**Cliente** Snam Rete Gas S.p.A.  
**Località** Regione Abruzzo  
**Progetto/Impianto** Metanodotto Sulmona Oricola

COMMESSA 655311	UNITÀ PRG
<b>DIS. LB-D-83207</b>	
Fg. 3 di 19	Rev. 0



FOTO 5: Compli, Introdacqua. Panoramica dall'area



FOTO 7: Noce Carlone, Introdacqua. Panoramica del tracciato



FOTO 6: Colle Mattei, Introdacqua. Panoramica dal Colle Mattei



FOTO 8: Pescina, Bugnara. Panoramica del tratto verso l'autostrada A25



**Cliente** Snam Rete Gas S.p.A.  
**Località** Regione Abruzzo  
**Progetto/Impianto** Metanodotto Sulmona Oricola

COMMESSA 655311	UNITÀ PRG
<b>DIS. LB-D-83207</b>	
Fg. 4 di 19	Rev. 0




FOTO 9: S.Stefano, Bugnara. Attraversamento A25 e ferrovia Roma Pescara



FOTO 11: Vicenne, Prezza. Risalita ad Il Colle



FOTO 10: C.le della Pila, Prezza. Discesa a Prezza



FOTO 12: Il Colle, Prezza. Risalita ad Il Colle lungo valle Vicenne



**Cliente** Snam Rete Gas S.p.A.  
**Località** Regione Abruzzo  
**Progetto/Impianto** Metanodotto Sulmona Oricola

COMMESSA 655311	UNITÀ PRG
<b>DIS. LB-D-83207</b>	
Fg. 5 di 19	Rev. 0



FOTO 13: La Forchetta, Goriano S. Panoramica del tracciato in direzione Il Colle



FOTO 15: Valle Orfecchia, Goriano S. Percorrenza della Valle Orfecchia



FOTO 14: La Forchetta, Goriano S. Discesa nella Valle Orfecchia



FOTO 16: Vallorsa, Goriano S. Discesa a Goriano Sicoli



**Cliente** Snam Rete Gas S.p.A.  
**Località** Regione Abruzzo  
**Progetto/Impianto** Metanodotto Sulmona Oricola

COMMESSA 655311	UNITÀ PRG
<b>DIS. LB-D-83207</b>	
Fg. 6 di 19	Rev. 0



FOTO 17: Macchione, Goriano S. Panoramica del tracciato verso C.le Pietrabona



FOTO 19: Bosco di Rio Bianco, Castelvechio S. Discesa a località Vallerno e risalita al PIL n. 7



FOTO 18: Sorg.te Caravogna, Goriano S. Panoramica al C.le Pietrabona



FOTO 20: Traguno, Castelvechio S. Discesa a località Vallerno



Cliente

Snam Rete Gas S.p.A.

Località

Regione Abruzzo

Progetto/Impianto

Metanodotto Sulmona Oricola

COMMESSA  
655311

UNITÀ  
PRG

DIS. LB-D-83207

Fg. 7 di 19

Rev.  
0



FOTO 21: Belvedere, Gagliano A. Risalita al Colle Montone



FOTO 23: C.le Montone, Gagliano A. Discesa dal Colle Montone e risalita ad Accio della Punta



FOTO 22: Catolle, Gagliano A. Discesa da Colle Palombo e risalita al Colle Montone




FOTO 24: Capo di Moro, Celano. Percorrenza altopiano in località Argentieri



**Cliente** Snam Rete Gas S.p.A.  
**Località** Regione Abruzzo  
**Progetto/Impianto** Metanodotto Sulmona Oricola

COMMESSA 655311	UNITÀ PRG
<b>DIS. LB-D-83207</b>	
Fg. 8 di 19	Rev. 0



FOTO 25: Accio della Punta, Celano. Risalita ad Accio della Punta



FOTO 27: V. Spagnoletta, Celano. Discesa lungo V. Spagnoletta



FOTO 26: Tre Fossi, Celano. Panoramica in direzione di V. Faito



FOTO 28: V. Arzano, Celano. Discesa ai Prati S. Maria in territorio di Aielli



**Cliente** Snam Rete Gas S.p.A.  
**Località** Regione Abruzzo  
**Progetto/Impianto** Metanodotto Sulmona Oricola

COMMESSA 655311	UNITÀ PRG
<b>DIS. LB-D-83207</b>	
Fg. 9 di 19	Rev. 0



FOTO 29: Valle d'Arano, Ovindoli. Tratto di percorrenza nella valle



FOTO 31: Rocchetta, Ovindoli. Panoramica



FOTO 30: Rocchetta, Ovindoli. Discesa dai Prati del Popolo e percorrenza della V.le d'Arano



FOTO 32: S. Potito, Ovindoli. Panoramica dal castello



Cliente

Snam Rete Gas S.p.A.

Località

Regione Abruzzo

Progetto/Impianto

Metanodotto Sulmona Oricola

COMMESSA  
655311

UNITÀ  
PRG

DIS. LB-D-83207

Fg. 10 di 19

Rev.  
0



FOTO 33: Giustizia, Ovindoli. Discesa da Corno Miccio



FOTO 35: I Colli, Massa d'Albe. Discesa a Forme



FOTO 34: Font.le Capo la Maina, Massa d'Albe. Panoramica in direzione di S. Iona



FOTO 36: Mainaccia, Massa d'Albe. Percorrenza vallone in loc. Campo Frontone



**Cliente** Snam Rete Gas S.p.A.  
**Località** Regione Abruzzo  
**Progetto/Impianto** Metanodotto Sulmona Oricola

COMMESSA 655311	UNITÀ PRG
<b>DIS. LB-D-83207</b>	
Fg. 11 di 19	Rev. 0



FOTO 37: La Squagliata, Massa d'Albe. Panoramica in direzione di Scurcola M.cana



FOTO 39: Mon.to di Perseo, Magliano dei Marsi. Percorrenza di area incolta



FOTO 38: Pagoni, Massa d'Albe. Percorrenza di area incolta



FOTO 40: Setteponti, Scurcola Marsicana. Panoramica dalla SS Tiburtina Valeria all'A25



**Cliente** Snam Rete Gas S.p.A.  
**Località** Regione Abruzzo  
**Progetto/Impianto** Metanodotto Sulmona Oricola

COMMESSA 655311	UNITÀ PRG
<b>DIS. LB-D-83207</b>	
Fg. 12 di 19	Rev. 0



FOTO 41: Stazione di Scurcola M., Scurcola Marsicana. Parallelismo alla linea ferroviaria.



FOTO 43: M. Forte, Cappadocia. Percorrenza sommità Monte La Difesa



FOTO 42: F.la S. Sebastiano, Tagliacozzo. Percorrenza seminativi in località Toppiti



FOTO 44: M. Forte, Cappadocia. Discesa a Verrecchie e risalita al Monte Dogana



Cliente

Snam Rete Gas S.p.A.

Località

Regione Abruzzo

Progetto/Impianto

Metanodotto Sulmona Oricola

COMMESSA  
655311

UNITÀ  
PRG

DIS. LB-D-83207

Fg. 13 di 19

Rev.  
0



FOTO 45: Le Piane, Cappadocia. Risalita al PIL n° 14



FOTO 47: Piano del Pozzo, Tagliacozzo. Percorrenza della piana



FOTO 46: Valle della Dogana, Cappadocia. Percorrenza della valle



FOTO 48: Assolato di Acquaramata, Tagliacozzo. Percorrenza della valle



**Cliente** Snam Rete Gas S.p.A.  
**Località** Regione Abruzzo  
**Progetto/Impianto** Metanodotto Sulmona Oricola

COMMESSA 655311	UNITÀ PRG
<b>DIS. LB-D-83207</b>	
Fg. 14 di 19	Rev. 0



FOTO 49: Assolato di Acquaramata, Pereto. Panoramica della percorrenza in località Macchia del Pero



FOTO 51: Oppieto, Pereto. Risalita in direzione di Cima Pettonito



FOTO 50: Camposecco, Pereto. Percorrenza della valle



FOTO 52: Valle Quartarana, Pereto. Discesa a Pereto



Cliente

Snam Rete Gas S.p.A.

Località

Regione Abruzzo

Progetto/Impianto

Metanodotto Sulmona Oricola

COMMESSA  
655311

UNITÀ  
PRG

DIS. LB-D-83207

Fg. 15 di 19

Rev.  
0




FOTO 53: Pantana, Pereto. Panoramica del tracciato



FOTO 55: Prati, Pereto. Panoramica del tratto terminale del tracciato



FOTO 54: Prati, Pereto. Panoramica del tracciato



FOTO A1: PIL n. 1 Panoramica dell'area in Comune di Sulmona



**Cliente** Snam Rete Gas S.p.A.  
**Località** Regione Abruzzo  
**Progetto/Impianto** Metanodotto Sulmona Oricola

COMMESSA 655311	UNITÀ PRG
<b>DIS. LB-D-83207</b>	
Fg. 16 di 19	Rev. 0



FOTO A2: PIL n. 2 Panoramica dell'area in Comune di Sulmona




FOTO A4: PIL n. 4 Panoramica dell'area in Comune di Bugnara



FOTO A3: PIL n. 3 Panoramica dell'area in Comune di Bugnara




FOTO A5: PIL n. 5 Panoramica dell'area in Comune di Goriano Sicoli



**Cliente** Snam Rete Gas S.p.A.  
**Località** Regione Abruzzo  
**Progetto/Impianto** Metanodotto Sulmona Oricola

COMMESSA 655311	UNITÀ PRG
<b>DIS. LB-D-83207</b>	
Fg. 17 di 19	Rev. 0



FOTO A6: PIL n. 6 Panoramica dell'area in Comune di Goriano Sicoli




FOTO A8: PIL n. 8 Panoramica dell'area in Comune di Celano




FOTO A7: PIL n. 7 Panoramica dell'area in Comune di Gagliano Aterno




FOTO A9: PIL n. 9 Panoramica dell'area in Comune di Ovindoli



Cliente

Snam Rete Gas S.p.A.

Località

Regione Abruzzo

Progetto/Impianto

Metanodotto Sulmona Oricola

COMMESSA  
655311

UNITÀ  
PRG

DIS. LB-D-83207

Fg. 18 di 19

Rev.  
0




FOTO A10: PIL n. 10 Panoramica dell'area in Comune di Massa d'Albe



FOTO A11: PIL n. 11 Panoramica dell'area in Comune di Scurula Marsicana



FOTO A10bis: PIDI n. 10A Panoramica dell'area in Comune di Scurula Marsicana




FOTO A12: PIL n. 12 Panoramica dell'area in Comune di Cappadocia



**Cliente** Snam Rete Gas S.p.A.  
**Località** Regione Abruzzo  
**Progetto/Impianto** Metanodotto Sulmona Oricola

COMMESSA 655311	UNITÀ PRG
<b>DIS. LB-D-83207</b>	
Fg. 19 di 19	Rev. 0



FOTO A13: PIL n. 13 Panoramica dell'area in Comune di Pereto



FOTO A14: Impianto n.14 Punto di lancio e ricevimento pig con interconnessione Panoramica dell'area in Comune di Oricola