

LEGENDA CARTA IDROGEOLOGICA







PERMEABILITA' DELLE ROCCE

- | | | | |
|---|--|---|--|
|  | Rocce molto permeabili per fessurazione e carsismo |  | Rocce mediamente permeabili per fessurazione |
|  | Rocce poco permeabili per fessurazione |  | Rocce praticamente impermeabili |

PERMEABILITA' DEI TERRENI AFFIORANTI

- | | | | |
|---|--|---|---|
|  | Depositi molto permeabili per porosità |  | Depositi mediamente permeabili per porosità |
|  | Depositi poco permeabili per porosità |  | Depositi praticamente impermeabili |

IDROGRAFIA DI SUPERFICIE

- | | | | |
|---|--------------------------|---|---|
|  | Bacino lacustre |  | Limite di bacino idrografico e spartiacque locale |
|  | Corso d'acqua permanente |  | Corso d'acqua temporaneo |
|  | Sorgente |  | Opera di captazione |

ZONE DI TUTELA DELLE SORGENTI (Art. 94 D.Lgs. 152/2006)

- | | | | |
|---|----------------------------|---|--------------------|
|  | Zona di tutela assoluta |  | Zona di rispetto |
|  | Zona di rispetto ristretta |  | Zona di protezione |



Coordinamento Territoriale Nord Est
Area Compartimentale Veneto
 Via E. Milosevich, 49 - 30173 Venezia Mestre T [+39] 041 2911411 - F [+39] 041 5317321
 Pec: anas.veneto@postacert.stradanas.it - www.stradanas.it
Anas S.p.A. - Società con Socio Unico
 Sede Legale
 Via Monzambano, 10 - 00185 Roma T [+39] 06 44461 - F [+39] 06 4456224
 Pec: anas@postacert.stradanas.it
 Cap. Soc. Euro 2.269.892.000,00 Iscr. R.E.A. 1024951 P.IVA 02133681003 - C.F. 80208450587




S.S. n° 51 "di Alemagna"
 Provincia di Belluno

Piano straordinario per l'accessibilità
 a Cortina 2021

Attraversamento dell'abitato di San Vito di Cadore

PROGETTO DEFINITIVO

PROGETTAZIONE ANAS S.p.A.
 Coordinamento Territoriale Nord Est - Area Compartimentale Veneto

IL PROGETTISTA: <i>Ing. Pietro Leonardo CARLUCCI</i>	IL GEOLOGO: <i>Geol. Emanuela AMICI</i>	IL GRUPPO DI PROGETTAZIONE: <i>Dott. Marco FORMENTELLO</i> <i>Arch. Lisa ZANNONER</i>
ASSISTENZA ALLA PROGETTAZIONE:  <i>Ing. Geol. Massimo Pietrantoni</i> Ordine Ingegneri Roma n. A. 36713 Ordine Geologi Lazio A.P. n. 728		visto: IL RESPONSABILE DEL PROCEDIMENTO <i>Ing. Gabriella MANGINELLI</i>
N. ELABORATO:		PROTOCOLLO: DATA:

GEOLOGIA - GEOTECNICA
 Carta Idrogeologica

CODICE PROGETTO		NOME FILE		REVISIONE	SCALA:
PROGETTO	LIV. PROG.	N. PROG.	T00GEOGEOCI01_A	A	1:5000
M S V E 14		D 17 18		CODICE ELAB. T00GEOGEOCI01	
D					
C					
B					
A	EMISSIONE	SETTEMBRE 2017			
REV.	DESCRIZIONE	DATA	REDATTO	VERIFICATO	APPROVATO