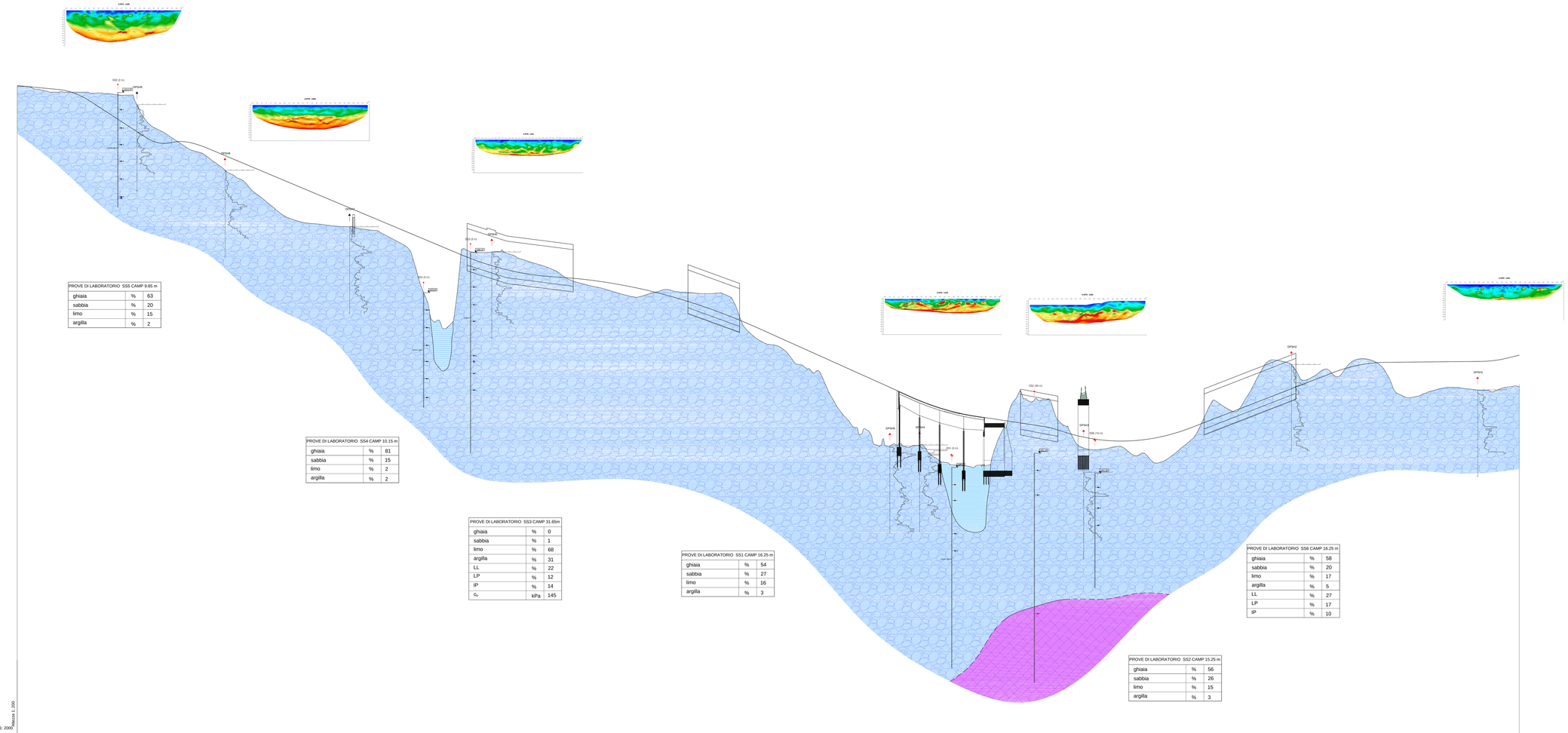

PROVE DI LABORATORIO SS5 CAMP 9.85 m		
ghiaia	%	63
sabbia	%	20
limo	%	15
argilla	%	2

PROVE DI LABORATORIO SS4 CAMP 10.15 m		
ghiaia	%	81
sabbia	%	15
limo	%	2
argilla	%	2

PROVE DI LABORATORIO SS3 CAMP 31.65m		
ghiaia	%	0
sabbia	%	1
limo	%	68
argilla	%	31
LL	%	22
LP	%	12
IP	%	14
c_u	kPa	145

PROVE DI LABORATORIO SS1 CAMP 16.25 m		
ghiaia	%	54
sabbia	%	27
limo	%	16
argilla	%	3

PROVE DI LABORATORIO SS6 CAMP 16.25 m		
ghiaia	%	58
sabbia	%	20
limo	%	17
argilla	%	5
LL	%	27
LP	%	17
IP	%	10

PROVE DI LABORATORIO SS2 CAMP 15.25 m		
ghiaia	%	56
sabbia	%	26
limo	%	15
argilla	%	3

No. SEZIONI	Ramo 1 - 1	Ramo 1 - 2	Ramo 1 - 3	Ramo 1 - 4	Ramo 1 - 5	Ramo 1 - 6	Ramo 1 - 7	1	2	3	4	5	6	7	8	9	10	11	12	13	14	15	16	17	18	19	20	21	22	23	24	25	26	27	28	29	30	31	32	33	34	35	36	37	38	39	40	41	42	43	44	45	46	47	48
DISTANZE PROGRESSIVE	0.00	50.00	100.00	150.00	200.00	250.00	279.54	0.00	50.00	100.00	150.00	200.00	250.00	300.00	350.00	400.00	450.00	500.00	550.00	600.00	650.00	700.00	750.00	800.00	850.00	900.00	950.00	1000.00	1050.00	1100.00	1150.00	1200.00	1250.00	1300.00	1350.00	1400.00	1450.00	1500.00	1550.00	1600.00	1650.00	1700.00	1750.00	1800.00	1850.00	1900.00	1950.00	2000.00	2050.00	2100.00	2150.00	2200.00	2250.00	2300.00	2310.49
DISTANZE PARZIALI		50.00	50.00	50.00	50.00	50.00	20.54	50.00	50.00	50.00	50.00	50.00	50.00	50.00	50.00	50.00	50.00	50.00	50.00	50.00	50.00	50.00	50.00	50.00	50.00	50.00	50.00	50.00	50.00	50.00	50.00	50.00	50.00	50.00	50.00	50.00	50.00	50.00	50.00	50.00	50.00	50.00	50.00	50.00	50.00	50.00	50.00	50.00	50.00	50.00	50.00	50.00	50.00	50.00	10.49
QUOTE TERRENO	1055.55	1054.57	1054.25	1054.60	1053.94	1053.50	1047.25	1055.55	1054.57	1054.25	1054.60	1053.94	1053.50	1047.25	1056.67	1055.61	1053.88	1052.77	1050.35	1049.67	1049.77	1050.61	1053.88	1056.74	1059.74	1059.18	1059.94	1057.39	1054.40	1052.43	1050.13	1048.68	1052.40	1052.11	1050.07	1048.94	1050.18	1051.87	1048.44	1052.43	1051.79	1053.57	1053.58	1049.65	1053.52	1052.42	1051.71	1052.18	1053.85	1054.57	1052.48	1052.27	1051.30	1052.02	1052.00	1052.52	1052.42	1052.02
QUOTE PROGETTO	1053.55	1054.47	1054.25	1053.80	1053.50	1047.00	1045.04	1053.55	1054.47	1054.25	1053.80	1053.50	1047.00	1045.04	1056.67	1055.61	1053.88	1052.77	1050.35	1049.64	1049.77	1050.61	1053.88	1056.74	1059.74	1059.18	1059.94	1057.39	1054.40	1052.43	1050.13	1048.68	1052.40	1052.11	1050.07	1048.94	1050.18	1051.87	1048.44	1052.43	1051.79	1053.57	1053.58	1049.65	1053.52	1052.42	1051.71	1052.18	1053.85	1054.57	1052.48	1052.27	1051.30	1052.02	1052.00	1052.52	1052.42	1052.02
DIFFERENZA QUOTE	0.15	0.47	-0.20	-2.81	-5.61	-3.15	-0.74	1.18	2.09	2.33	5.82	5.82	4.09	2.80	2.22	7.17	13.76	-1.41	-2.94	-2.09	-0.45	0.99	1.05	0.47	-1.09	-2.34	-2.76	2.06	2.61	2.85	6.55	11.08	9.12	8.95	8.91	6.44	-5.69	-4.47	3.60	1.42	2.63	4.43	2.03	-1.92	-2.26	-5.79	-0.13	0.88	-5.63	4.60	5.61	4.46	5.02	5.37	5.51

LEGENDA

Depositi di copertura

Materiali alluvionali di recente messa in posto a grana prevalentemente sabbiosa. OLOCENE

Depositi glaciali recenti: accumuli caotici di blocchi con tessitura a tasche parzialemente aperta e diamicton a matrice sabbioso-limosa con clasti da subangolosi a subarrotondati. OLOCENE

Substrato

Arenarie prevalentemente vulcanoclastiche nerastre, talora subordinate intercalazioni fini (calsilitti e calciluttiti con *Daonella* ap. e ammonoidi). LADINICO SUP.

N.B. La campitura non rappresenta l'effettiva giacitura degli strati (non rilevabile in sondaggio)

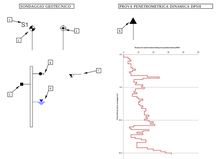

Tomografia sismica a rifrazione



Coordinamento Territoriale Nord Est

Area Compartimentale Veneto
Via E. Millosevich, 49 - 30173 Venezia Mestre T (+39) 041 2911411 - F (+39) 041 5317321
PEC: anas.compartimentale.veneto@pec.stradeanas.it - www.stradeanas.it

Anas S.p.A. – Società con Socio Unico
Sede Legale:
Via Monzambano, 10 - 00185 Roma T (+39) 06 44461 - F (+39) 06 4456224
Pec: anas@postacert.stradeanas.it
Cap. Soc. Euro 2.269.892.000,00 Iscr. R.E.A. 1024651 P.IVA 02133681003 – C.F. 80208450587

S.S. n° 51 "di Alemagna"
Provincia di Belluno

Piano straordinario per l'accessibilità a Cortina 2021

Attraversamento dell'abitato di San Vito di Cadore

cortina 2021

PROGETTO DEFINITIVO

PROGETTAZIONE ANAS S.p.A.
Coordinamento Territoriale Nord Est - Area Compartimentale Veneto

IL PROGETTISTA:	IL GEOLOGO:	IL GRUPPO DI PROGETTAZIONE:
Ing. Pietro Leonardo CARLUCCI	*Geol. Emanuele AMICI*	*Dott Marco FORNERETTO* *Arch. Lisa ZANIGNER*

ASSISTENZA ALLA PROGETTAZIONE:
INTEGRA
Ing. Geol. Massimo Pervanoni
Ordine Ingegneri Roma n. 26713
Ordine Geologi Lazio n.P. n. 730

VISTO IL RESPONSABILE DEL PROCEDIMENTO
Ing. Gabriele MANCINELLI

PROTOCOLLO:
DATA:

N. ELABORATO:

GEOLOGIA - GEOTECNICA
Profilo Geotecnico

CODICE PROGETTO				NOME FILE	REVISIONE	SCALA:
PROGETTO	LIV. PROG.	N. PROG.		T00GE00GETFG01_A		
MSVE14	D	1718		CODICE ELAB. T00GE00GETFG01	A	1:2000/200

REV.	DESCRIZIONE	DATA	REDATTO	VERIFICATO	APPROVATO
D					
C					
B					
A	EMISSIONE	SETTEMBRE 2017			