PLANIMETRIA DI PROGETTO
Scala 1:1000

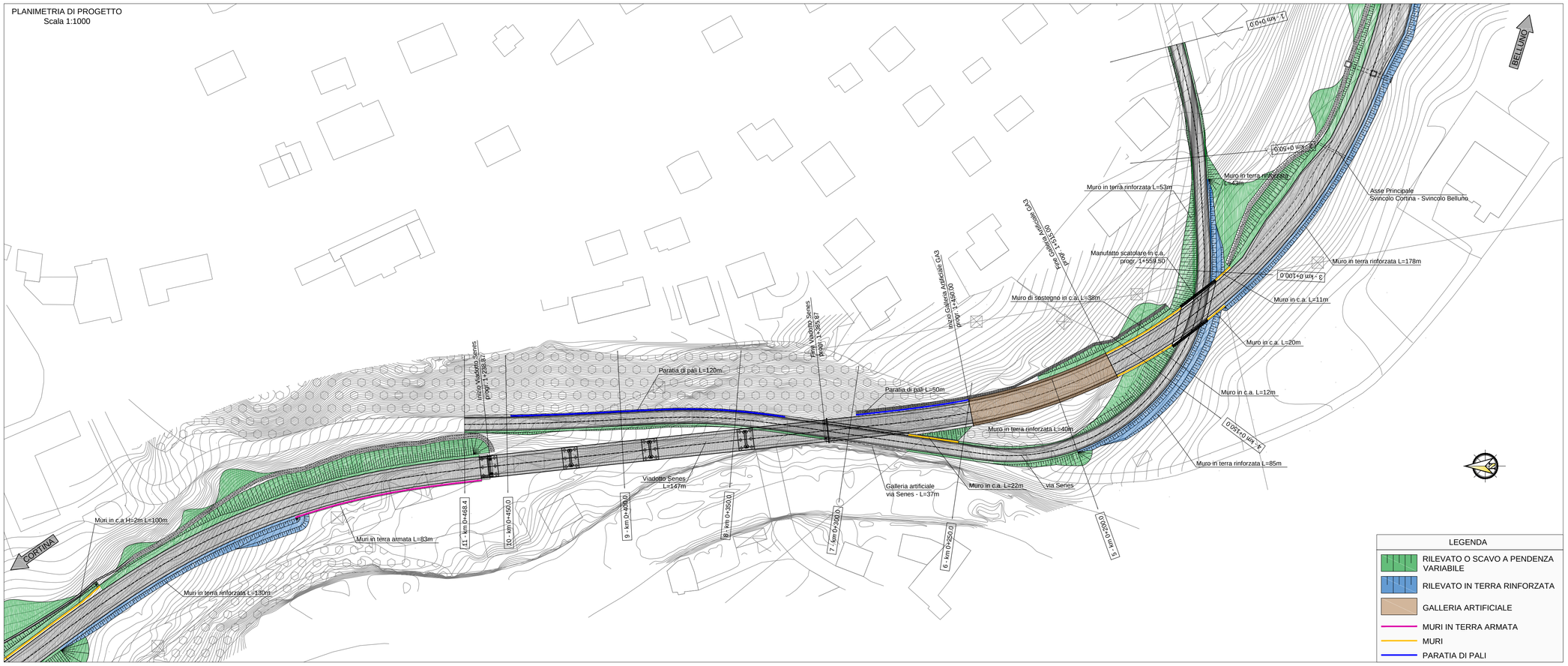

LEGENDA

- RILEVATO O SCAVO A PENDENZA VARIABILE
- RILEVATO IN TERRA RINFORZATA
- GALLERIA ARTIFICIALE
- MURI IN TERRA ARMATA
- MURI
- PARATIA DI PALI

LEGENDA TRACCIATO STRADALE

SCHEMA ESPLICATIVO TABELLA CURVE

Vn	
A1	XXX
Sv1	XXX
AngF	XXX
m	XXX
Tl 1	XXX
Tc 1	XXX
R	XXX

Vn	
Xv=XXXX	
Yv=XXXX	

Vn	
A2	XXX
Sv2	XXX
AngF	XXX
m	XXX
Tl 2	XXX
Tc 2	XXX
R	XXX

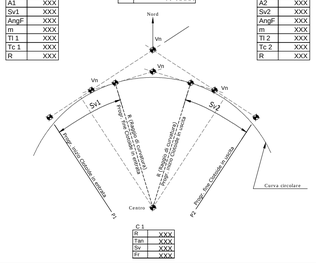

LEGENDA ETICHETTE

Vn	Vertice planimetrico	Tl1	Tangente lunga clotoide in entrata
Xv	Ascissa vertice planimetrico	Tc1	Tangente corta clotoide in entrata
Yv	Ordinata vertice planimetrico	A1	Parametro clotoide in entrata
a	Angolo di deviazione	P1	Progressiva di inizio o fine clot. in entr.
Ac	Angolo del settore circolare	Sv2	Lunghezza clotoide in uscita
Xc	Ascissa del centro curva circolare	Tl2	Tangente lunga clotoide in uscita
Yc	Ordinata del centro curva circolare	Tc2	Tangente corta clotoide in uscita
R	Raggio curva circolare	A2	Parametro clotoide in uscita
tan	Tangente curva circolare	P2	Progressiva di inizio o fine clot. in usc.
Sv1	Lunghezza clotoide in entrata	AngF	Ang. tra rettifilo e tg al settore circolare
N	Parametro di Forma Clotoide	m	Scostamento tra tangente e cerchio

PLANIMETRIA DI TRACCIAMENTO
Scala 1:1000

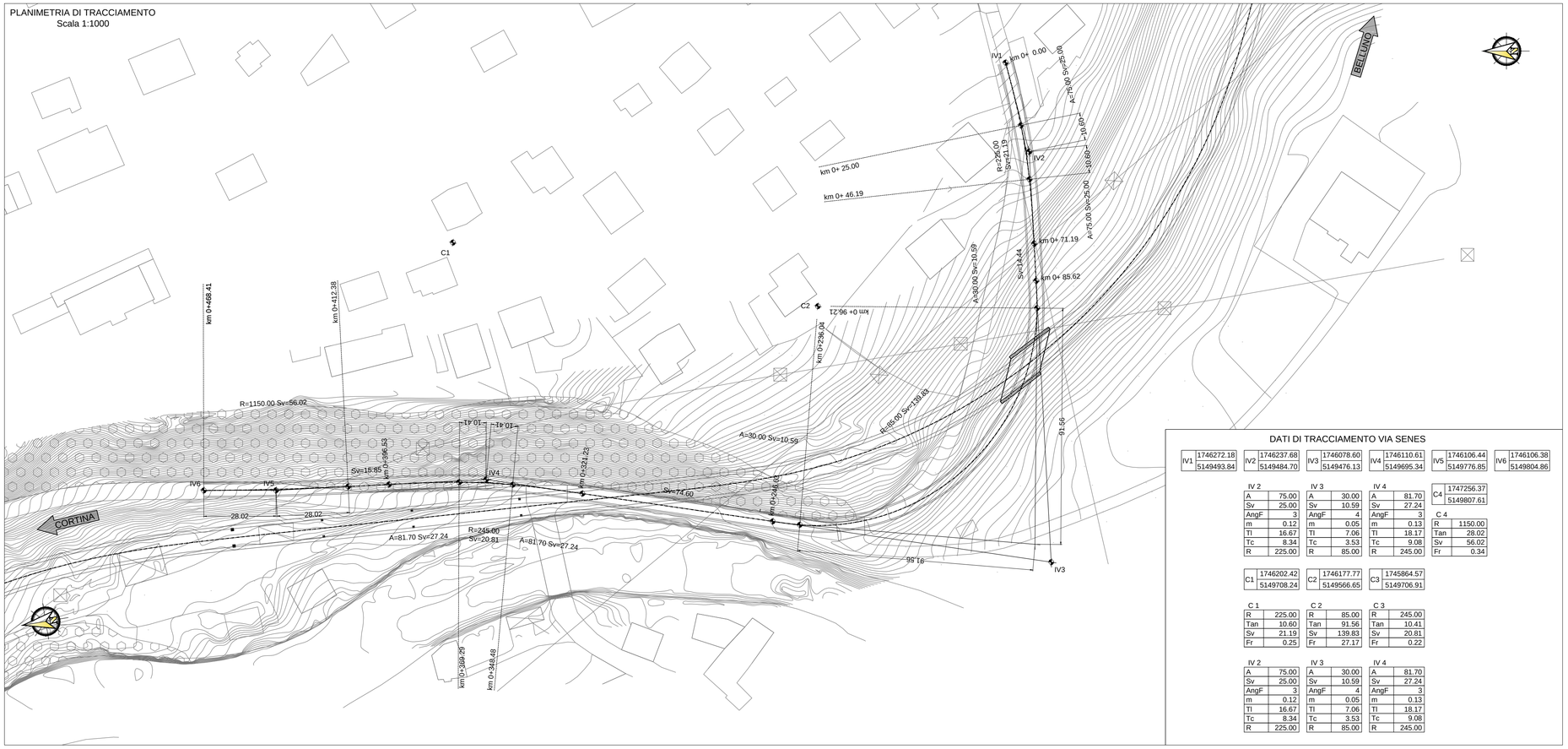

DATI DI TRACCIAMENTO VIA SENES

IV1	1746272.18	IV2	1746237.68	IV3	1746078.60	IV4	1746110.61	IV5	1746106.44
	5149493.84		5149484.70		5149476.13		5149695.34		5149776.85

IV6	1746106.38						
	5149804.86						

IV 2	
A	75.00
Sv	25.00
AngF	3
m	0.12
Tl	16.67
Tc	8.34
R	225.00

IV 3	
A	30.00
Sv	10.59
AngF	4
m	0.05
Tl	7.06
Tc	3.53
R	85.00

IV 4	
A	81.70
Sv	27.24
AngF	3
m	0.13
Tl	18.17
Tc	9.08
R	245.00

C4	
	1747256.37
	5149807.61

C 4	
R	1150.00
Tan	28.02
Sv	56.02
Fr	0.34

C1	
	1746202.42
	5149708.24

C2	
	1746177.77
	5149566.65

C3	
	1745864.57
	5149706.91

C 1	
R	225.00
Tan	10.60
Sv	21.19
Fr	0.25

C 2	
R	85.00
Tan	91.56
Sv	139.83
Fr	27.17

C 3	
R	245.00
Tan	10.41
Sv	20.81
Fr	0.22

IV 2	
A	75.00
Sv	25.00
AngF	3
m	0.12
Tl	16.67
Tc	8.34
R	225.00

IV 3	
A	30.00
Sv	10.59
AngF	4
m	0.05
Tl	7.06
Tc	3.53
R	85.00

IV 4	
A	81.70
Sv	27.24
AngF	3
m	0.13
Tl	18.17
Tc	9.08
R	245.00

anas

Coordinamento Territoriale Nord Est

Area Compartimentale Veneto
Via E. Millosevich, 49 - 30173 Venezia Mestre T [+39] 041 2911411 - F [+39] 041 5317321
Pec anas.veneto@postacert.stradeanas.it - www.stradeanas.it

Anas S.p.A. - Società con Socio Unico
Sede Legale
Via Monzambano, 10 - 00185 Roma T [+39] 06 44461 - F [+39] 06 4456224
Pec anas@postacert.stradeanas.it
Cap. Soc. Euro 2.269.892.000,00 Iscr. R.E.A. 1024951 P.IVA 02133681003 – C.F. 80208450587

cortina 2021

S.S. n° 51 "di Alemagna"
Provincia di Belluno

Piano straordinario per l'accessibilità a Cortina 2021

Attraversamento dell'abitato di San Vito di Cadore

PROGETTO DEFINITIVO

PROGETTAZIONE ANAS S.p.A.
Coordinamento Territoriale Nord Est - Area Compartimentale Veneto

IL PROGETTISTA:
Ing. Pietro Leonardo CARLUCCI

IL GEOLOGO:
Geol. Emanuela AMICI

IL GRUPPO DI PROGETTAZIONE:
Dott Marco FORMENTELLO
Arch. Lisa ZANNONER

ASSISTENZA ALLA PROGETTAZIONE:
INTEGRA
Ing. Geol. Massimo Pietrantoni
Ordine Ingegneri Roma n. A-36713
Ordine Geologi Lazio A.P. n. 738

visto: IL RESPONSABILE DEL PROCEDIMENTO
Ing. Gabriella MANGINELLI

PROTOCOLLO:
DATA:

N. ELABORATO:

PROGETTO STRADALE
VIA SENES
Planimetria di progetto e tracciamento

CODICE PROGETTO			NOME FILE	REVISIONE	SCALA:
PROGETTO	LIV. PROG.	N. PROG.	S01PS00TRAPP01_B		
MSVE14	D	1718	CODICE ELAB. S01PS00TRAPP01	B	VARIE

REV.	DESCRIZIONE	DATA	REDATTO	VERIFICATO	APPROVATO
D					
C					
B	REVISIONE	DICEMBRE 2018			
A	EMISSIONE	LUGLIO 2017			