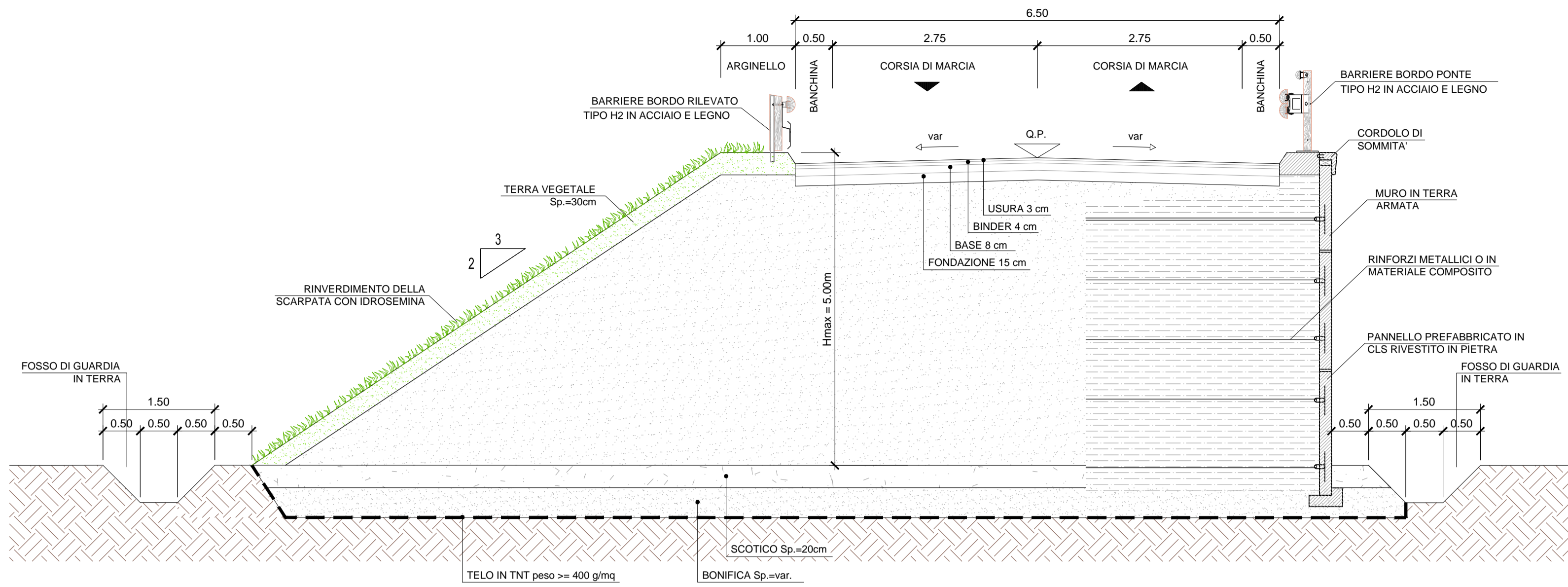
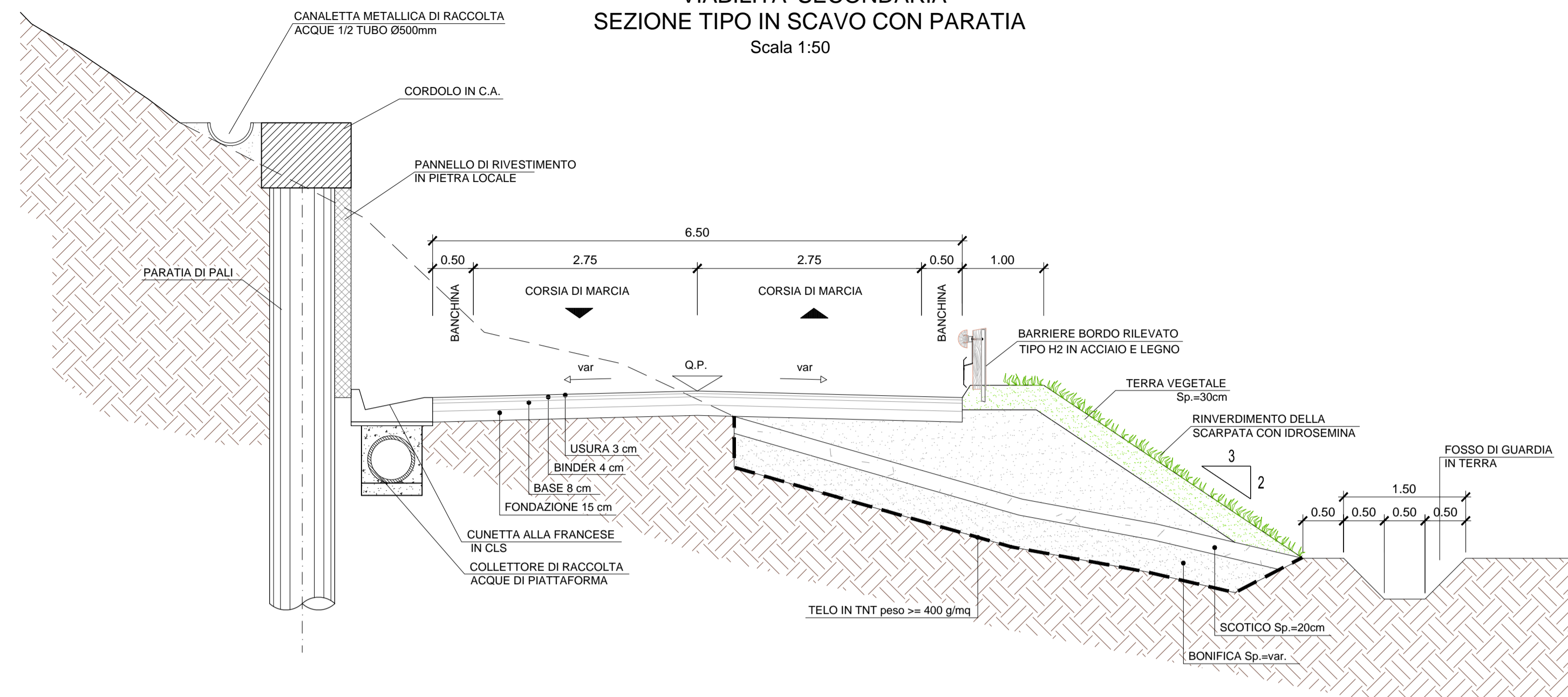


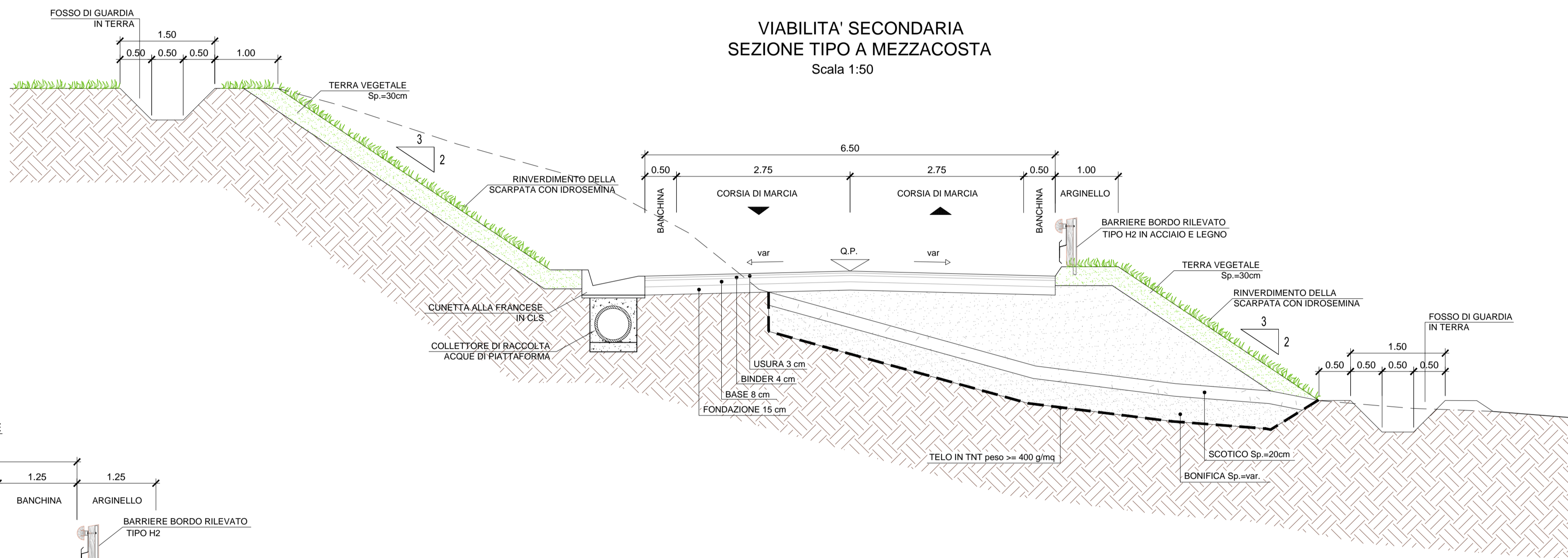
VIABILITA' SECONDARIA
SEZIONE TIPO IN RILEVATO CON TERRE ARMATE
Scala 1:50



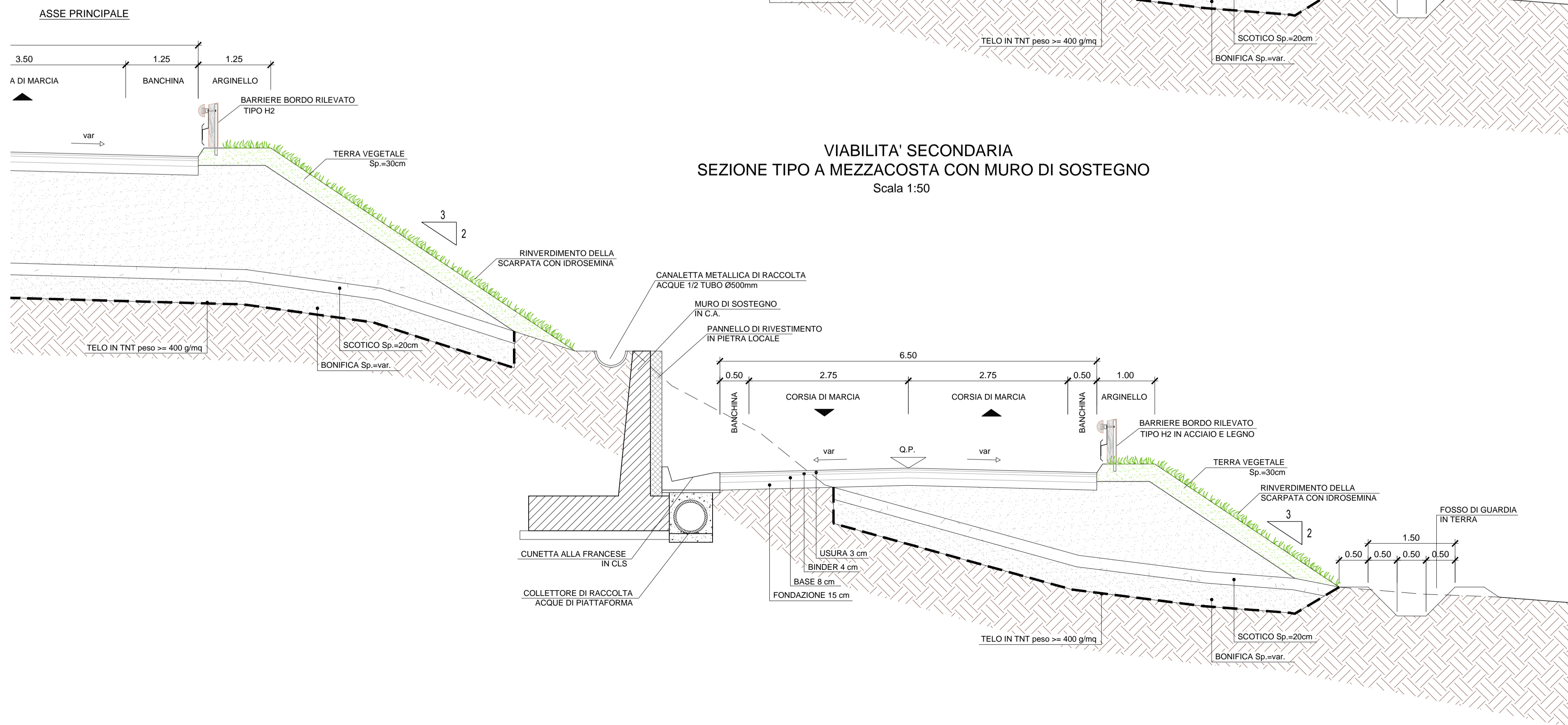
VIABILITA' SECONDARIA
SEZIONE TIPO IN SCAVO CON PARATIA
Scala 1:50



VIABILITA' SECONDARIA
SEZIONE TIPO A MEZZACOSTA
Scala 1:50



VIABILITA' SECONDARIA
SEZIONE TIPO A MEZZACOSTA CON MURO DI SOSTEGNO
Scala 1:50



Coordinamento Territoriale Nord Est
Area Compartimentale Veneto
 Via E. Miliosovich, 49 - 30173 Venezia Mestre T [+39] 041 2911411 - F [+39] 041 5317321
 Pec: anas.veneto@postacert.stradeanas.it - www.stradeanas.it
Anas S.p.A. - Società con Socio Unico
 Sede Legale
 Via Monzambano, 10 - 00185 Roma T [+39] 06 44461 - F [+39] 06 4456224
 Pec: anas@postacert.stradeanas.it
 Cap. Soc. Euro 2.269.892.000,00 Iscr. R.E.A. 1024951 P.IVA 02133681003 - C.F. 80208450587

S.S. n° 51 "di Alemagna"
 Provincia di Belluno
 Piano straordinario per l'accessibilità
 a Cortina 2021
 Attraversamento dell'abitato di San Vito di Cadore

PROGETTO DEFINITIVO
 PROGETTAZIONE ANAS S.p.A.
 Coordinamento Territoriale Nord Est - Area Compartimentale Veneto

IL PROGETTISTA: <i>Ing. Pietro Leonardo CARLUCCI</i>	IL GEOLOGO: <i>Geol. Emanuela AMICI</i>	IL GRUPPO DI PROGETTAZIONE: <i>Dott. Marco FORMENTELLO</i> <i>Arch. Lisa ZANNONER</i>
ASSISTENZA ALLA PROGETTAZIONE: INTEGRA <i>Ing. Geol. Massimo Pietrantoni</i> <small>Ordine Ingegneri Roma n. A-38713 Ordine Geologi Lazio A.P. n. 738</small>		visto: IL RESPONSABILE DEL PROCEDIMENTO <i>Ing. Gabriella MANGINELLI</i>
N. ELABORATO:		PROTOCOLLO: DATA:

PROGETTO STRADALE VIABILITA' SECONDARIA Sezioni tipologiche - Tav. 2 di 2			
CODICE PROGETTO	NOME FILE	REVISIONE	SCALA:
PROGETTO LIV. PROG. N. PROG.	SO0PS00TRAST02_B		
CODICE ELAB.	SO0PS00TRAST02	B	1:50
D			
C			
B	REVISIONE	SETTEMBRE 2017	
A	EMISSIONE	LUGLIO 2017	
REV.	DESCRIZIONE	DATA	REDDATTO VERIFICATO APPROVATO