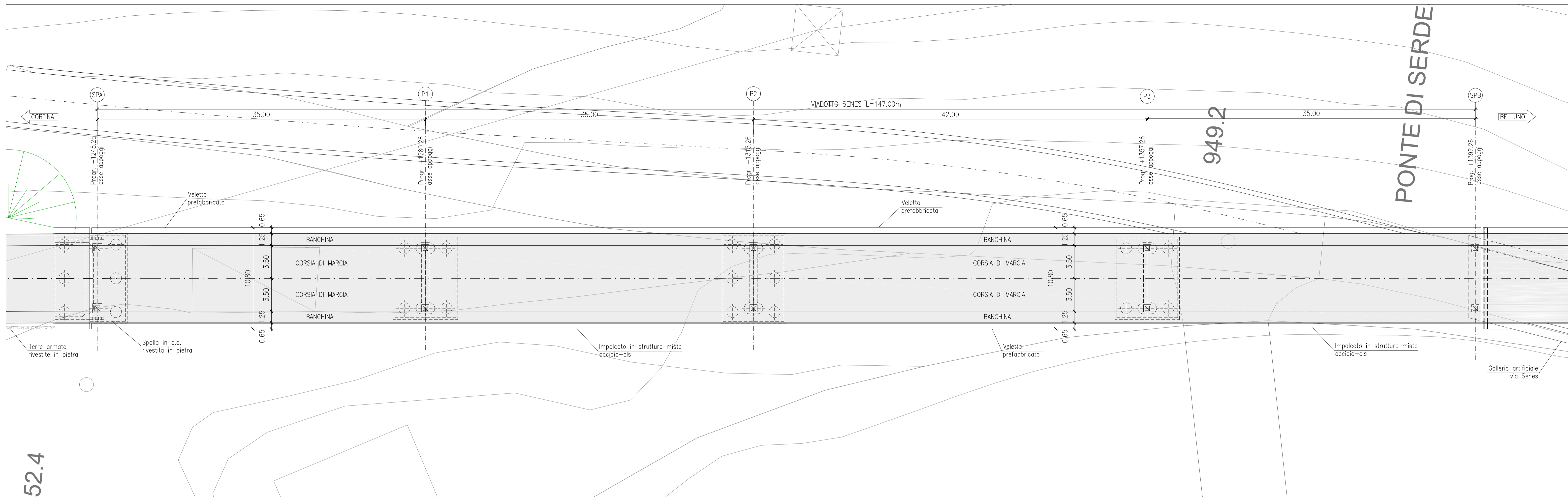
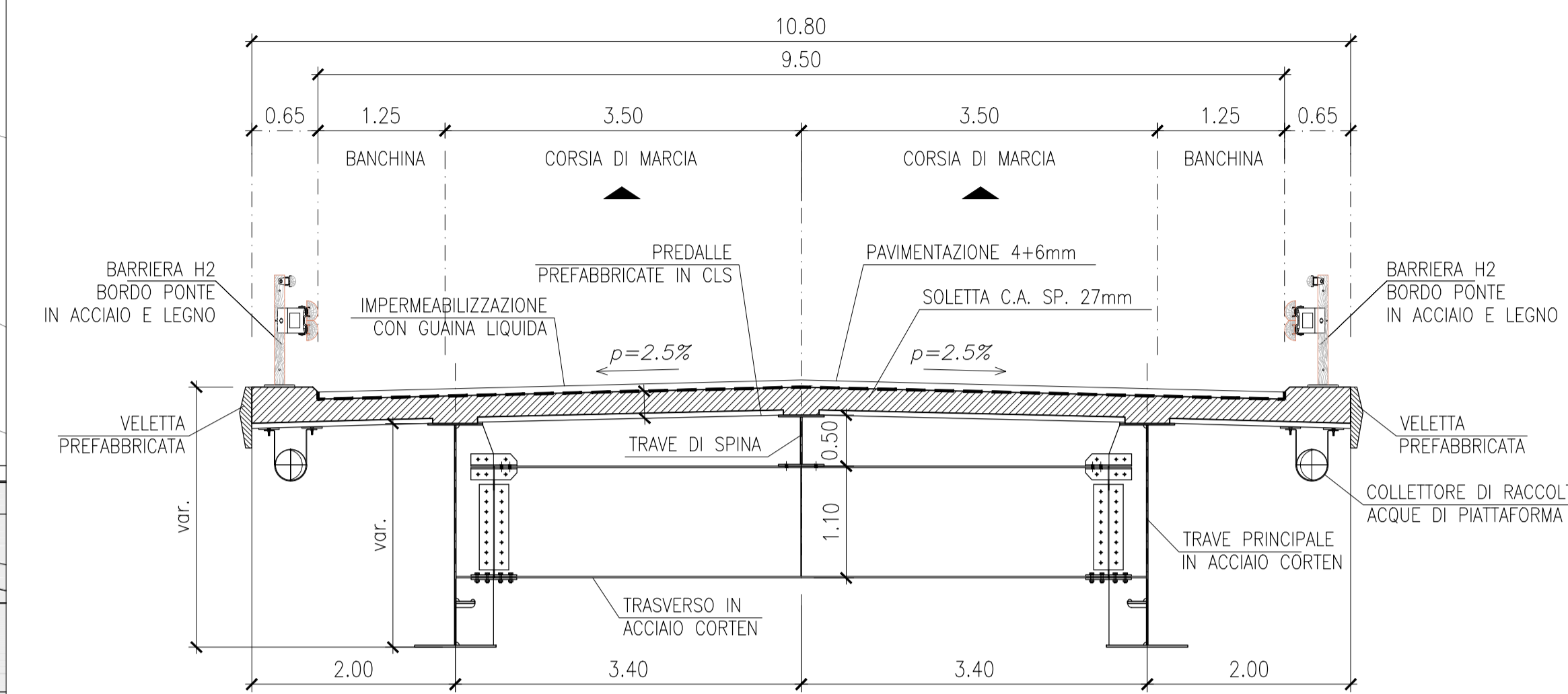


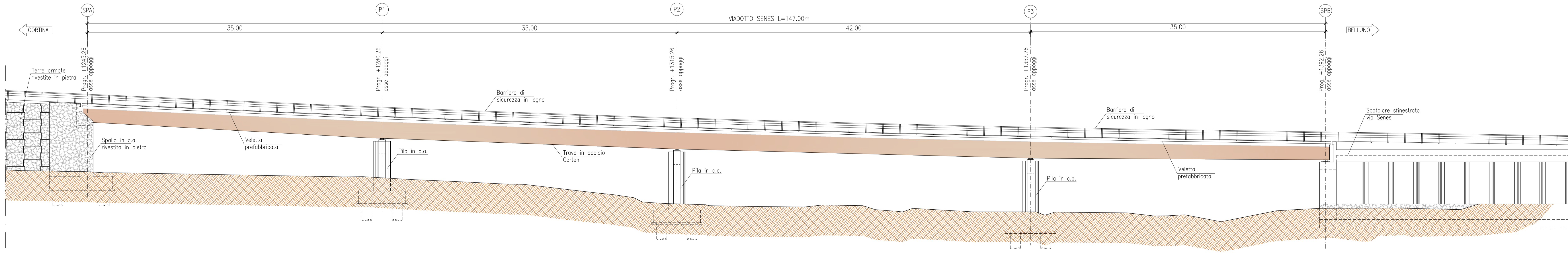
VIADOTTO SENES - PIANTE IMPALCATO  
Scala 1:200



VIADOTTO SENES - SEZIONE TIPO IMPALCATO  
Scala 1:50



VIADOTTO SENES - PROSPETTO LONGITUDINALE  
Scala 1:200



**anas**  
Coordinamento Territoriale Nord Est  
Area Compartmentale Veneto  
Via E. Milaneschi, 42 - 30173 Venezia Mestre T [+39] 041 2911411 - F [+39] 041 5317321  
Pec: anas.veneto@postacert.stradanas.it - www.stradanas.it  
Anas S.p.A. - Società con Socio Unico  
Sede Legale  
Via Montebelluna, 10 - 00185 Roma T [+39] 06 44461 - F [+39] 06 4456234  
Pec: anas@postacert.stradanas.it  
Cap. Soc. Euro 2.269.892.000.00 Iscr. R.E.A. 1024951 P.IVA 02133681003 - C.F. 80208450887

**cortina 2021**  
S.S. n° 51 "di Alemagna"  
Provincia di Belluno  
Piano straordinario per l'accessibilità a Cortina 2021  
Attraversamento dell'abitato di San Vito di Cadore

**PROGETTO DEFINITIVO**  
PROGETTAZIONE ANAS S.p.A.  
Coordinamento Territoriale Nord Est - Area Compartmentale Veneto

IL PROGETTISTA: Ing. Pietro Leonardo CARLUCCI  
IL GEOLOGO: Geol. Emanuela AMICI  
IL GRUPPO DI PROGETTAZIONE: Dott. Marco FORMENTELLO, Arch. Lisa ZANWIGER

ASSISTENZA ALLA PROGETTAZIONE: **INTEGRA**  
Ing. Geol. Massimo Pietrantoni  
Viale Margherita Bonas, n. 3 - 30173 Cortina - Geologi Lusso S.p.A. n. 738  
Visto: IL RESPONSABILE DEL PROCEDIMENTO  
Ing. Gabriella MANGNELLI

N. ELABORATO: **OPERE D'ARTE MAGGIORI VIADOTTO SENES**  
Pianta impalcato, prospetto longitudinale e sezione tipo impalcato

CODICE PROGETTO	NOME FILE	REVISIONE	SCALA
PROGETTO: MSVE14 D 1718	TOOV1STRD101_B	B	1:200/50
CODICE ELAB. TOOV101STRD101			
D			
C			
B	REVISIONE	SETTEMBRE 2017	
A	EMISSIONE	LUGLIO 2017	
REV.	DESCRIZIONE	DATA	REDATTO VERIFICATO APPROVATO

52.4