

COROGRAFIA






1	23/05/05	Aggiornata tav. 12	Prosperi	Paolucci	Soia
Rev.	DATA	DESCRIZIONE	ELABORATO	VERIFICATO	APPROVATO
 <b>Snam Rete Gas</b>			 <b>Snamprogetti</b>		
PROGETTISTA			COMMESSA 659750	UNITA' 10	
MET. Sulmona - Oricola			DISEGNO LB-D-83203		
DN 1200 (48") P 75 bar			REVISIONE 1		
STRUMENTI DI TUTELA E PIANIFICAZIONE NORMATIVA A CARATTERE NAZIONALE			FG. 1	DI 3	
			SCALA 1:10.000		

PLANIMETRIA

### LEGENDA MECCANICA








-  CONDOTTA IN PROGETTO
-  MET. Ga. Me. B ESISTENTE
-  ALTRE CONDOTTE ESISTENTI
-  IMPIANTI IN PROGETTO
-  IMPIANTI ESISTENTI
-  PUNTO DI INTERCETTAZIONE DI LINEA (PIL)
-  PUNTO DI INTERCETTAZIONE DI DERIVAZIONE IMPORTANTE (PIDI)
-  PUNTO DI INTERCETTAZIONE CON DISCAGGIO DI ALLACCIAMENTO (PIDA)
-  PUNTO DI INTERCETTAZIONE DI DERIVAZIONE SEMPLICE (PIDS)
-  SEGNA PIG
-  GIUNTO ISOLANTE
-  CABINA DI RIDUZIONE
-  PUNTO DI LANCIO E RICEVIMENTO PIG
-  GALLERIA - MICRO/MINI TUNNEL - RAISE BORING

### LEGENDA OPERE ACCESSORIE

-  Pista provvisoria di passaggio
-  Adeguamento strade esistenti
-  Strada di accesso agli impianti
- INFRASTRUTTURE PROVVISORIE**
-  Piazzole stoccaggio tubazioni
-  Depositi temporanei

### LEGENDA DEI VINCOLI

-  VINCOLO IDROGEOLOGICO (RD 3267/23)
- BENI CULTURALI E PAESAGGISTICI (D Lgs. 42/04)**
- Parte II Beni culturali (artt. 10-11)
-  areali
-  puntiformi
- Parte III Beni paesaggistici**
-  Immobili ed aree di notevole interesse pubblico (art.136)
-  Aree tutelate per legge (art.142)
- Territori costieri (lett. a) e contermini ai laghi (lett. b) per una fascia di 300 m dalla linea di battigia. Fiumi, torrenti e corsi d'acqua (lett. c) iscritti agli elenchi previsti dal T.U. approvato con R. D. 1775 e relative sponde per una fascia di 150 m
-  Montagne eccedenti 1600 m per la catena Alpina e 1200 m per quella Appenninica e le isole (lett. d) Ghiacciai e circhi glaciali (lett. e)
-  Parchie riserve nazionali e regionali ed i territori di protezione esterna dei parchi (lett. f)
-  Territori ricoperti da foreste e boschi, anchorche' percorse dal fuoco, e quelli sottoposti a vincolo di rimboschimento (lett. g)
-  Aree assegnate ad Universita' o gravate da usi civici (lett. h)
-  Zone umide incluse nell'elenco di cui al DPR 448/76 (lett. i)
-  Zone di interesse archeologico (lett. m)
-  Beni individuati a norma dell' art. 1-quinquies della L. 431/85 (art. 159 comma 5)
-  SITI DI IMPORTANZA COMUNITARIA (92/43/CEE) E ZONE DI PROTEZIONE SPECIALE (79/409/CEE)

COMUNI
PROVINCIE
PROGRESSIVE CHILOMETRICHE
LIMITI DI TRONCO
PUNTI IMPIANTISTICI
PISTE PROVVISORIE  ADEGUAMENTI  STRADE DI ACCESSO 
DEPOSITI TEMPORANEI  PIAZZOLE STOCCAGGIO TUBAZIONI 
ALLARGAMENTO FASCIA DI LAVORO 
OPERE CIVILI  Trasversali  Longitudinali

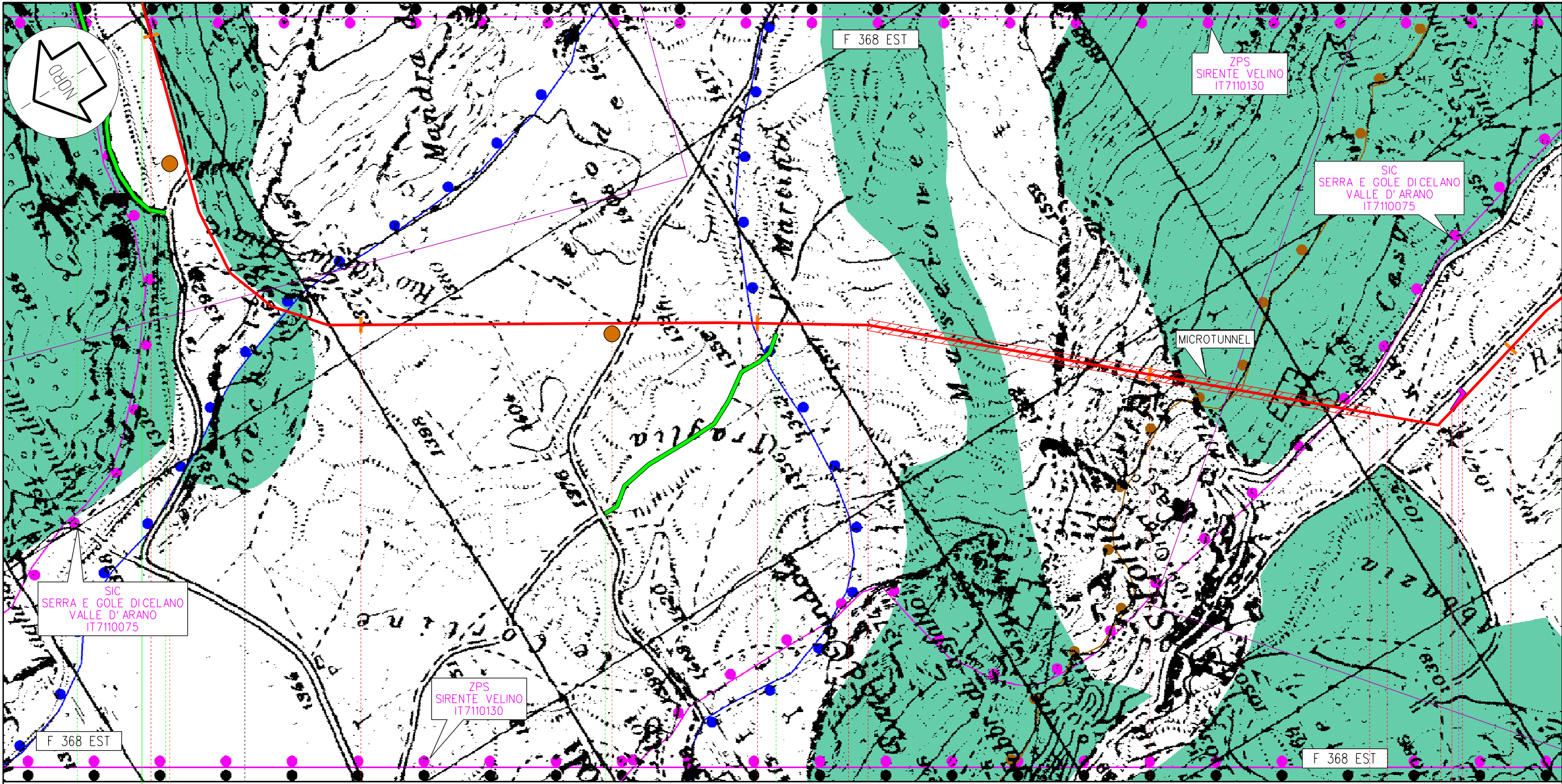
DATI DI PROGETTO

Proprietario  
**Snam**  
Rete Gas  
Progettista  
**Snamprogetti**

MET. Sulmona - Oricola

**STRUMENTI DI TUTELA E PIANIFICAZIONE  
NORMATIVA A CARATTERE NAZIONALE**

DISEGNO LB-D-83203  
Foglio 2 di 3  
REVISIONE 1  
COMMESSA 659750  
SCALA 1:10.000




Ovindoli

AQ

41 42 43 44 45

3° TRONCO 19,560  
Gagliano Aterno - Ovindoli

PII n.9 km 44,790



Il presente disegno e' di proprieta' aziendale - La societa' tutelera i propri diritti a termine d' legge.

Proprietario  
**Snam**  
Rete Gas  
Progettista  
**Snamprogetti**

MET. Sulmona - Oricola

**STRUMENTI DI TUTELA E PIANIFICAZIONE  
NORMATIVA A CARATTERE NAZIONALE**

DISEGNO LB-D-83203  
Foglio 3 di 3  
REVISIONE 1  
COMMESSA 659750  
SCALA 1:10.000

Tavola  
12