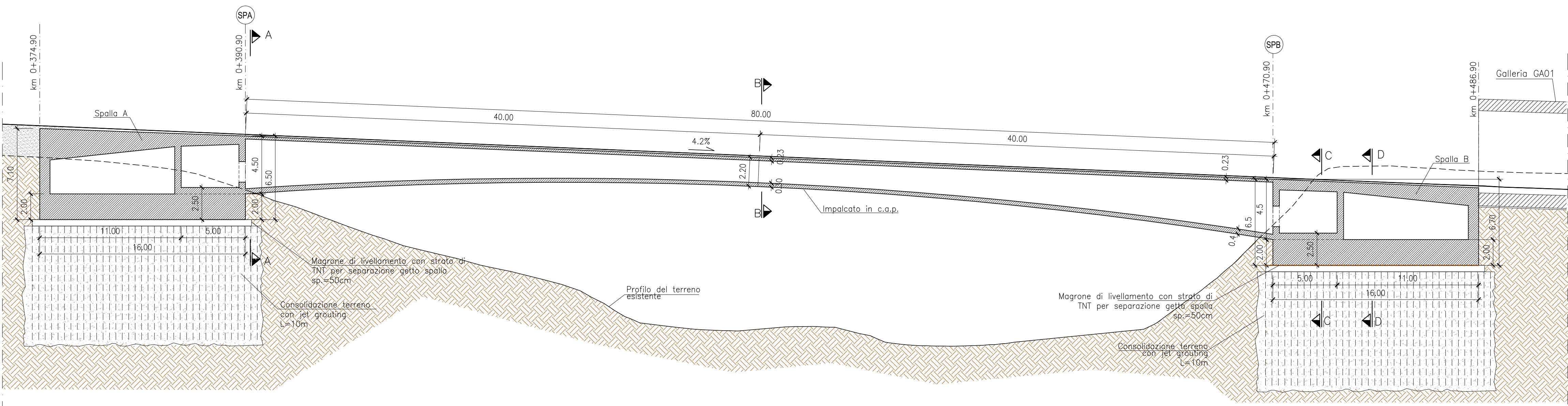
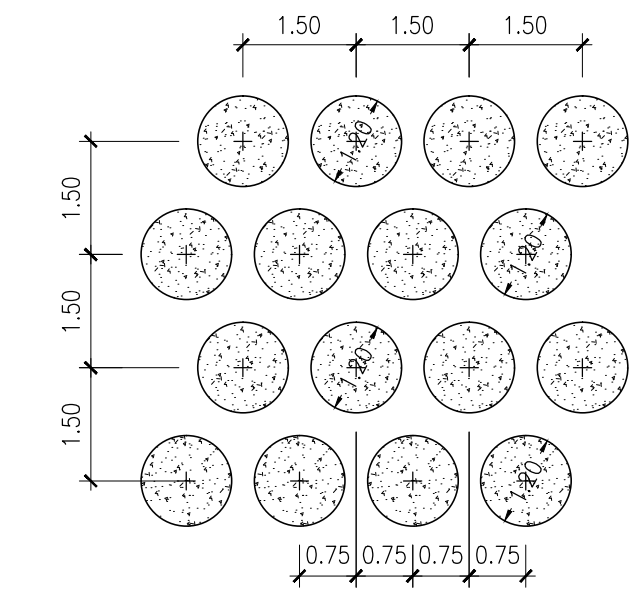
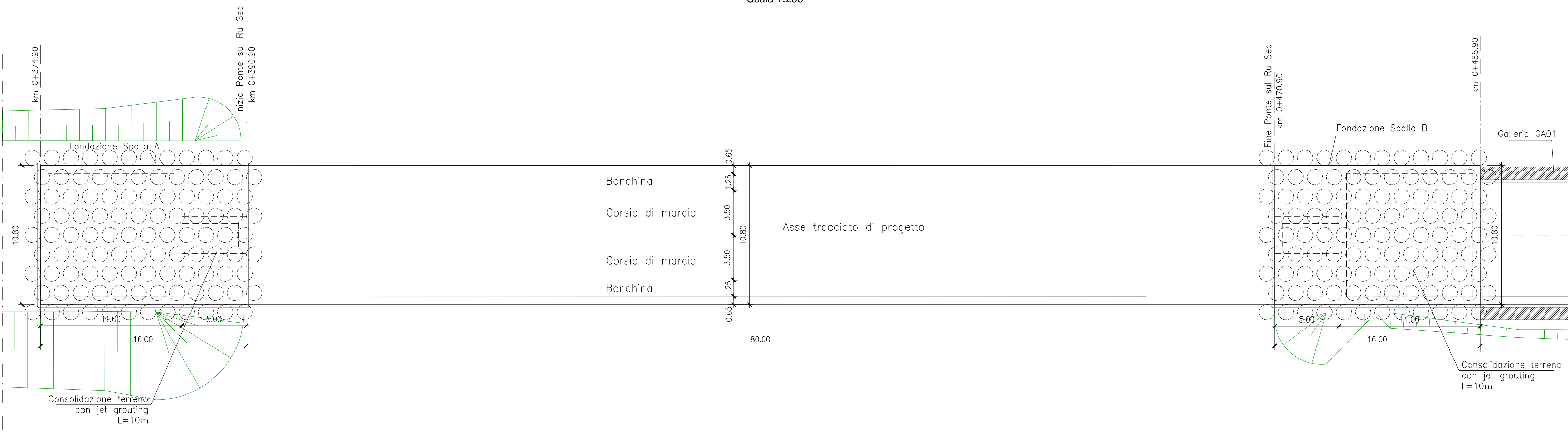


SEZIONE LONGITUDINALE
Scala 1:200

DISPOSIZIONE COLONNE DI JET-GROUTING
Scala 1:100



PIANTA FONDAZIONI
Scala 1:200



Coordinamento Territoriale Nord Est
Area Compartmentale Veneto
Via E. Millosevich, 49 - 30173 Venezia Mestre T [+39] 041 2911411 - F [+39] 041 5317321
Pec anas.veneto@postacert.stradeanas.it - www.stradeanas.it
Anas S.p.A. - Società con Socio Unico
Sede Legale
Via Monzambano, 10 - 00185 Roma T [+39] 06 44461 - F [+39] 06 4456224
Pec anas@postacert.stradeanas.it
Cap. Soc. Euro 2.269.892.000,00 Iscr. R.E.A. 1024951 P.IVA 02133681003 - C.F. 80208450587



S.S. n° 51 "di Alemagna"
Provincia di Belluno

Piano straordinario per l'accessibilità
a Cortina 2021

Attraversamento dell'abitato di San Vito di Cadore

PROGETTO DEFINITIVO

PROGETTAZIONE ANAS S.p.A.
Coordinamento Territoriale Nord Est - Area Compartmentale Veneto

IL PROGETTISTA: <i>Ing. Pietro Leonardo CARLUCCI</i>	IL GEOLOGO: <i>Geol. Emanuela AMICI</i>	IL GRUPPO DI PROGETTAZIONE: <i>Dott. Marco FORMENTELLO</i> <i>Arch. Lisa ZANNONER</i>
ASSISTENZA ALLA PROGETTAZIONE: INTEGRA <small>Ing. Geol. Massimo Pietrantoni Ordine Ingegneri Roma n. A-36715 Ordine Geologi Lazio A.P. n. 738</small>		visto: IL RESPONSABILE DEL PROCEDIMENTO <i>Ing. Gabriella MANGINELLI</i>
N. ELABORATO:		PROTOCOLLO: DATA:

OPERE D'ARTE MAGGIORI
PONTE SUL RU SEC
Pianta fondazioni e sezione longitudinale

CODICE PROGETTO PROGETTO LIV. PROG. N. PROG. MSVE14 D 1718		NOME FILE T00V102STRDI02_B	REVISIONE B	SCALA: 1:200	
CODICE ELAB. T00V102STRDI02		SETTEMBRE 2017	LUGLIO 2017		
REV.	DESCRIZIONE	DATA	REDATTO	VERIFICATO	APPROVATO
D					
C					
B	REVISIONE				
A	EMISSIONE				