





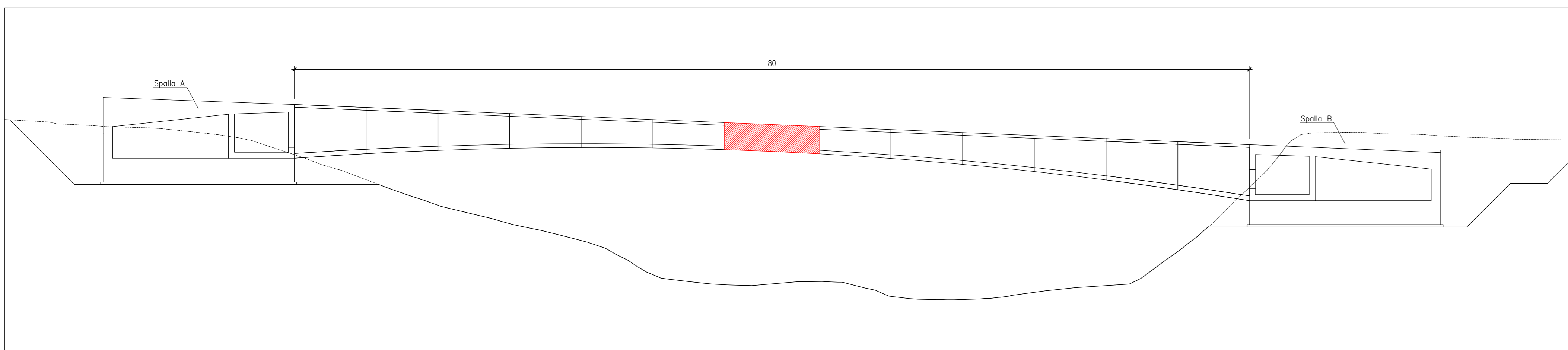
FASE 1) ESECUZIONE DEGLI SCAVI DI FONDAZIONE E CONSOLIDAMENTO DEL TERRENO CON JET-GROUTING



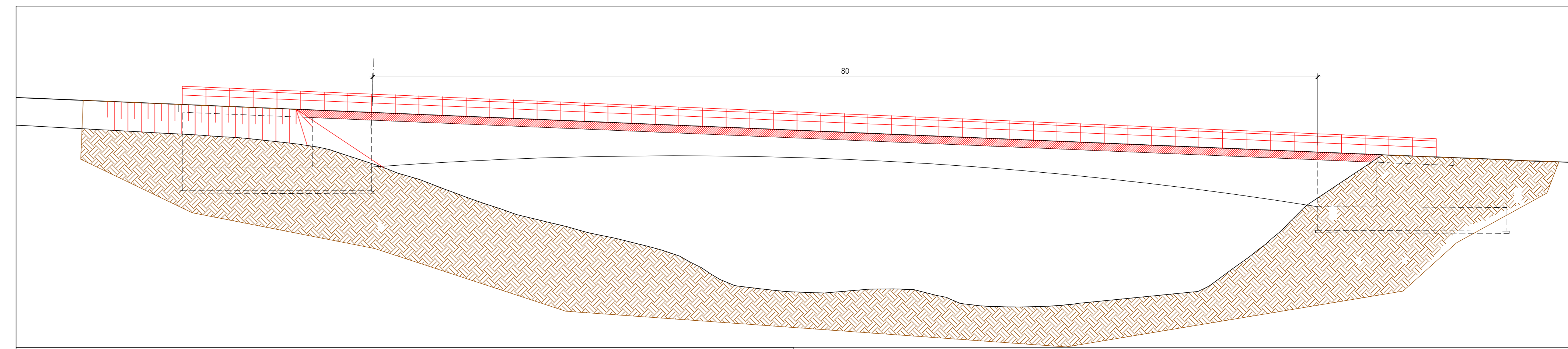
FASE 2) REALIZZAZIONE DELLE SPALLE DI ANCORAGGIO



FASE 3) COSTRUZIONE DELL'IMPALCATO PER CONCI GETTATI IN OPERA IN AVANZAMENTO A SBALZO CON CONTESTUALE MESSA IN ESERCIZIO DELLA PRECOMPRESSIONE DI PRIMA FASE



FASE 4) REALIZZAZIONE DEL CONCO DI CHIAVE E MESSA IN ESERCIZIO DELLA PRECOMPRESSIONE DI SECONDA FASE



FASE 5) REALIZZAZIONE DELLA SEDE STRADALE E DELLE OPERE DI FINITURA



anas

Coordinamento Territoriale Nord Est
 Area Compartmentale Veneto
 Via E. Millesimich, 49 - 30173 Venezia Mestre T [+39] 041 2911411 - F [+39] 041 5317321
 Pec anas.veneto@postacert.stradeanas.it - www.stradeanas.it
Anas S.p.A. - Società con Socio Unico
 Sede Legale
 Via Monzambano, 10 - 00185 Roma T [+39] 06 44461 - F [+39] 06 4456224
 Pec anas@postacert.stradeanas.it
 Cap. Soc. Euro 2.269.892.000,00 Iscr. R.E.A. 1024951 P.IVA 02133681003 - C.F. 80208450587



S.S. n° 51 "di Alemagna"
Provincia di Belluno

Piano straordinario per l'accessibilità
 a Cortina 2021

Attraversamento dell'abitato di San Vito di Cadore

PROGETTO DEFINITIVO

PROGETTAZIONE ANAS S.p.A.
 Coordinamento Territoriale Nord Est - Area Compartmentale Veneto

IL PROGETTISTA: Ing. Pietro Leonardo CARLUCCI	IL GEOLOGO: Geol. Emanuela AMICI	IL GRUPPO DI PROGETTAZIONE: Dott. Marco FORMENTELLO Arch. Lisa ZANNONER
ASSISTENZA ALLA PROGETTAZIONE:  Ing. Geol. Massimo Pietrantoni Ordine Ingegneri Roma n. A. 38913 Ordine Geologi Lazio n. 738		visto: IL RESPONSABILE DEL PROCEDIMENTO Ing. Gabriella MANGNELLI
N. ELABORATO:		PROTOCOLLO: DATA:

OPERE D'ARTE MAGGIORI
PONTE SUL RU SEC
 Fasi costruttive

CODICE PROGETTO PROGETTO: MSVE14 D 1718 LIV. PRG.: D N. PRG.: 1718	NOME FILE TO0V02STRPE01_A CODICE ELAB. T00V02STRPE01	REVISIONE A	SCALA: 1:200
--	---	-----------------------	------------------------

REV.	DESCRIZIONE	DATA	REDATTO	VERIFICATO	APPROVATO
A	EMISSIONE	SETTEMBRE 2017			