PROFILO Ramo 1
SEZIONE 01
PROGRESSIVA 70.00

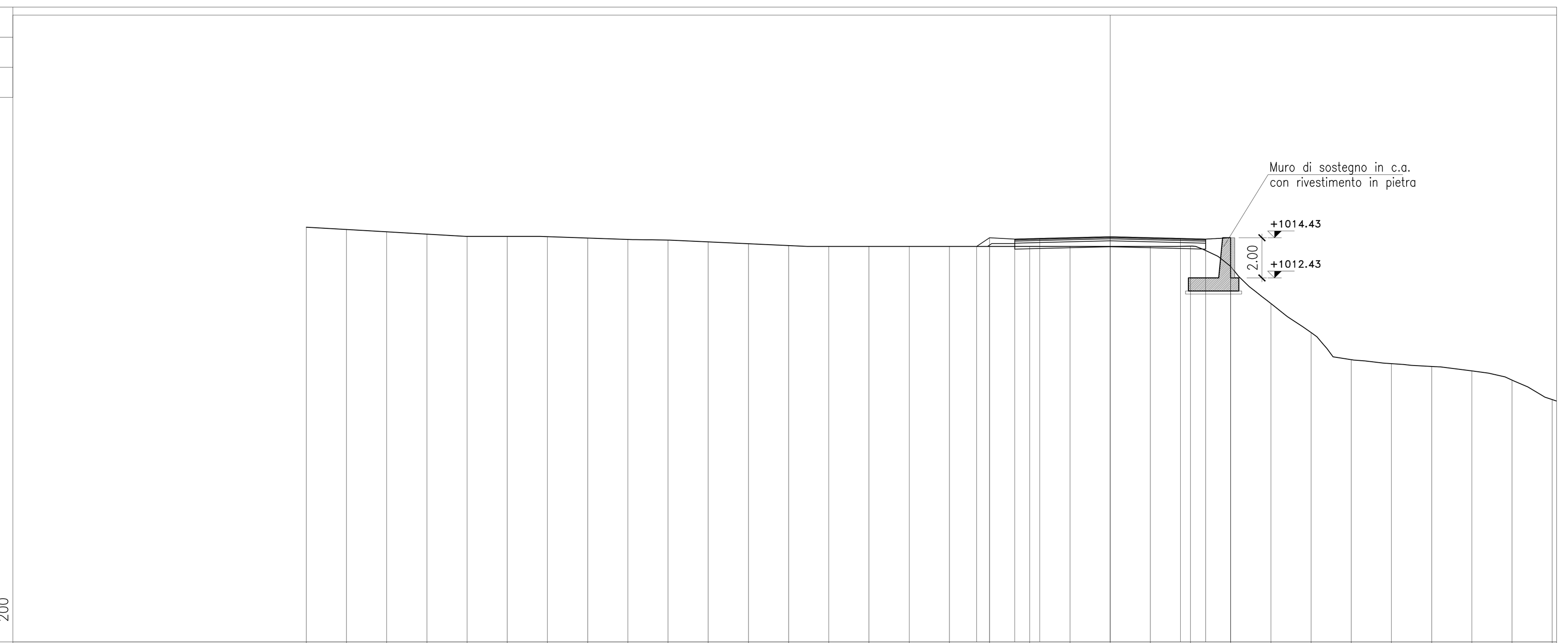

PARZIALI TERRENO	2.00 2.00 2.00 2.00 2.00 2.00 2.00 2.00 2.00 2.00 2.00 2.00 2.00 2.00 2.00 2.00 2.00 2.00 2.00 2.00 2.00 2.00 2.00 2.00 2.00 2.00 2.00 2.00 2.00 2.00 2.00
QUOTE TERRENO	1014.95 1014.84 1014.72 1014.61 1014.50 1014.50 1014.49 1014.42 1014.35 1014.31 1014.22 1014.13 1014.04 1014.00 1014.00 1014.00 1014.00 1014.00 1014.00 1014.00 1014.00 1014.00 1014.01 1013.00 1011.15 1009.71 1008.36 1008.16 1008.02 1007.80 1007.34 1006.38
PARZIALI PROGETTO	0.64 1.25 1.25 3.50 3.50 1.25 1.25
QUOTE PROGETTO	1014.00 1014.43 1014.36 1014.39 1014.48 1014.39 1014.36 1013.00 1014.43

PROFILO Ramo 1
SEZIONE 02
PROGRESSIVA 90.00

PARZIALI TERRENO	2.00 2.00 2.00 2.00 2.00 2.00 2.00 2.00 2.00 2.00 2.00 2.00 2.00 2.00 2.00 2.00 2.00 2.00 2.00 2.00 2.00 2.00 2.00 2.00 2.00 2.00 2.00 2.00 2.00 2.00 2.00
QUOTE TERRENO	1015.38 1014.97 1014.87 1014.76 1014.65 1014.55 1014.46 1014.39 1014.31 1014.24 1014.17 1014.10 1014.04 1014.00 1014.00 1014.00 1014.00 1014.00 1014.00 1014.00 1014.00 1014.00 1014.00 1013.74 1011.36 1009.50 1009.38 1009.21 1008.86 1007.86 1007.03 1006.22
PARZIALI PROGETTO	1.37 1.25 3.50 3.50 1.25 0.85
QUOTE PROGETTO	1014.00 1014.01 1014.04 1014.13 1014.04 1014.01 1014.11

PROFILO Ramo 1
SEZIONE 03
PROGRESSIVA 110.00

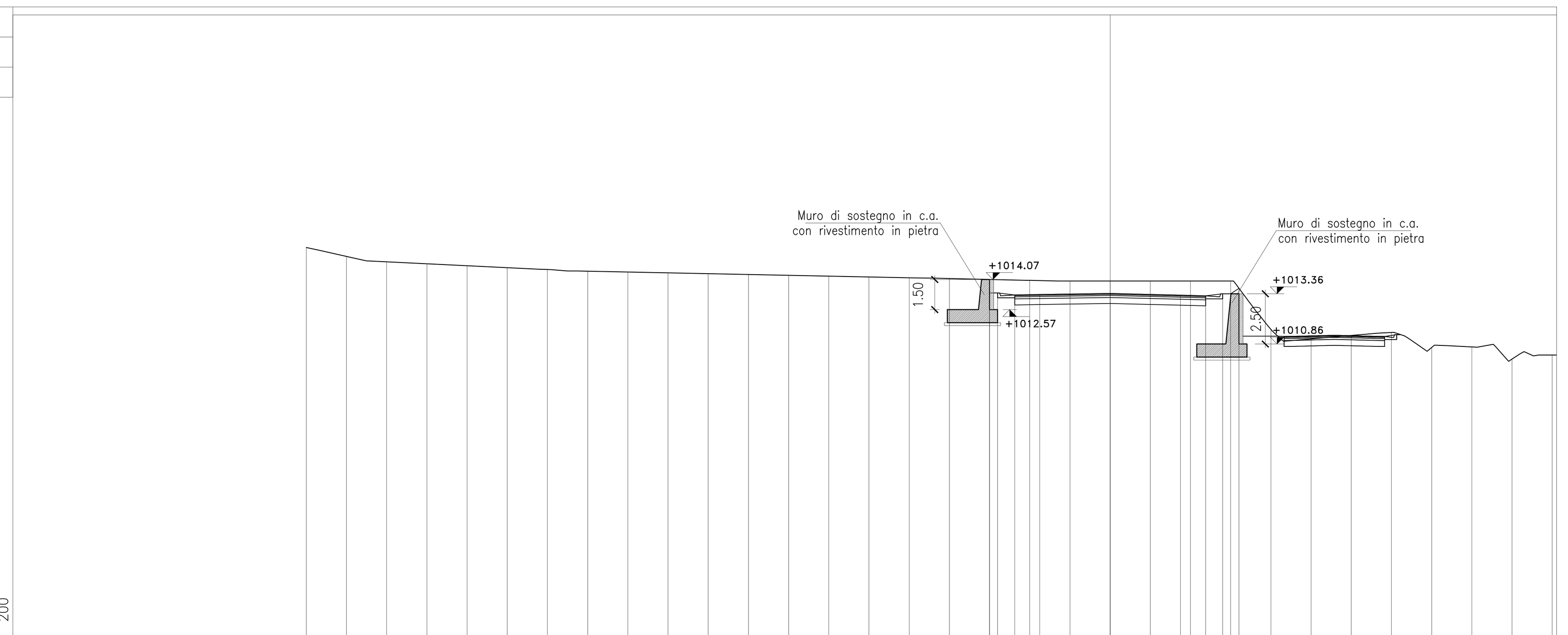

PARZIALI TERRENO	2.00 2.00 2.00 2.00 2.00 2.00 2.00 2.00 2.00 2.00 2.00 2.00 2.00 2.00 2.00 2.00 2.00 2.00 2.00 2.00 2.00 2.00 2.00 2.00 2.00 2.00 2.00 2.00 2.00 2.00 2.00
QUOTE TERRENO	1015.67 1015.22 1014.96 1014.86 1014.76 1014.66 1014.57 1014.49 1014.45 1014.41 1014.37 1014.33 1014.28 1014.24 1014.20 1014.16 1014.12 1014.08 1014.03 1014.00 1014.00 1014.00 1014.00 1014.00 1011.59 1011.12 1011.29 1011.44 1010.69 1010.71 1010.11 1010.31
PARZIALI PROGETTO	1.25 1.25 3.50 3.50 1.25 0.85 0.81
QUOTE PROGETTO	1013.41 1014.08 1013.41 1013.31 1013.33 1013.38 1013.29 1013.26 1013.36 1013.64

PROFILO Ramo 1
SEZIONE 04
PROGRESSIVA 130.00

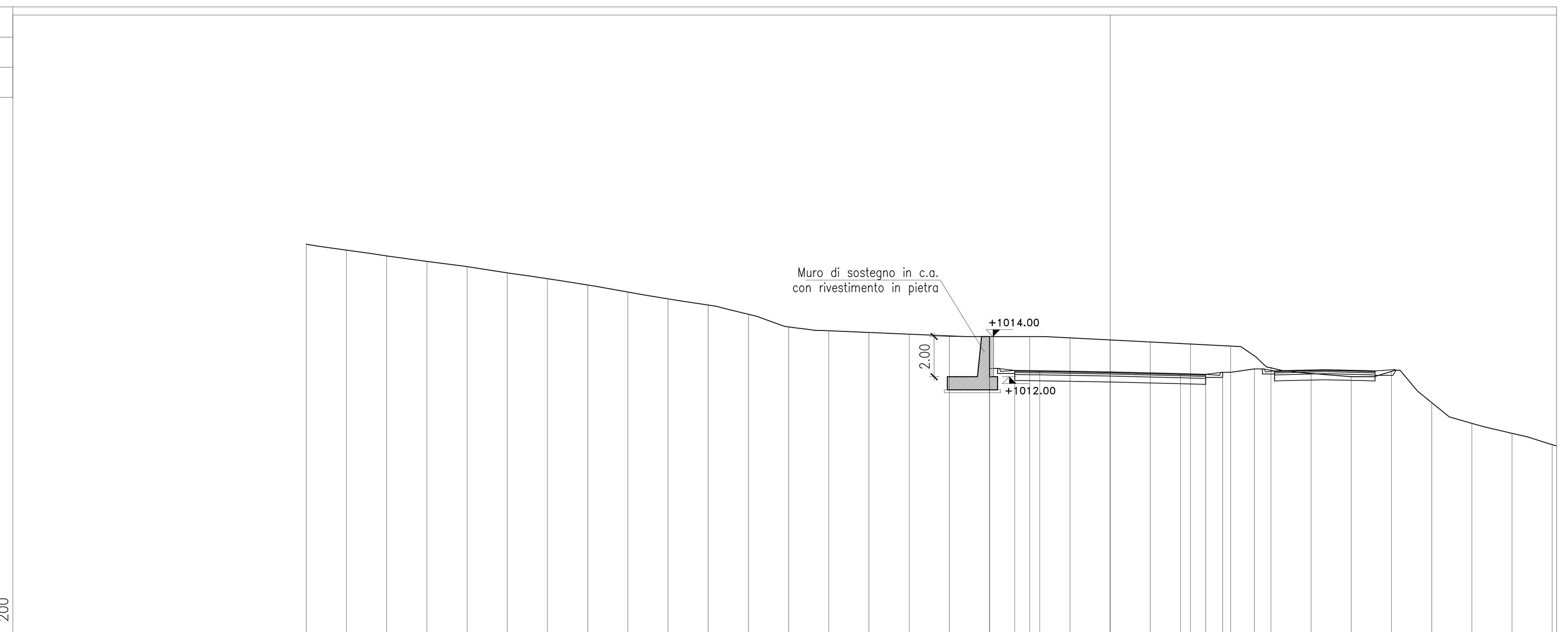

PARZIALI TERRENO	2.00 2.00 2.00 2.00 2.00 2.00 2.00 2.00 2.00 2.00 2.00 2.00 2.00 2.00 2.00 2.00 2.00 2.00 2.00 2.00 2.00 2.00 2.00 2.00 2.00 2.00 2.00 2.00 2.00 2.00 2.00
QUOTE TERRENO	1018.59 1018.30 1018.01 1017.74 1017.48 1017.17 1016.88 1016.56 1016.21 1015.87 1015.56 1015.10 1014.48 1014.29 1014.20 1014.12 1014.03 1014.00 1014.00 1013.93 1013.83 1013.73 1013.63 1013.53 1012.44 1012.16 1012.00 1012.27 1010.71 1009.68 1009.18 1008.61
PARZIALI PROGETTO	1.25 1.25 3.50 3.50 1.25 0.85 1.58
QUOTE PROGETTO	1014.00 1012.41 1012.31 1012.29 1012.23 1012.15 1012.12 1012.22 1012.39

PROFILO Ramo 1
SEZIONE 05
PROGRESSIVA 150.85

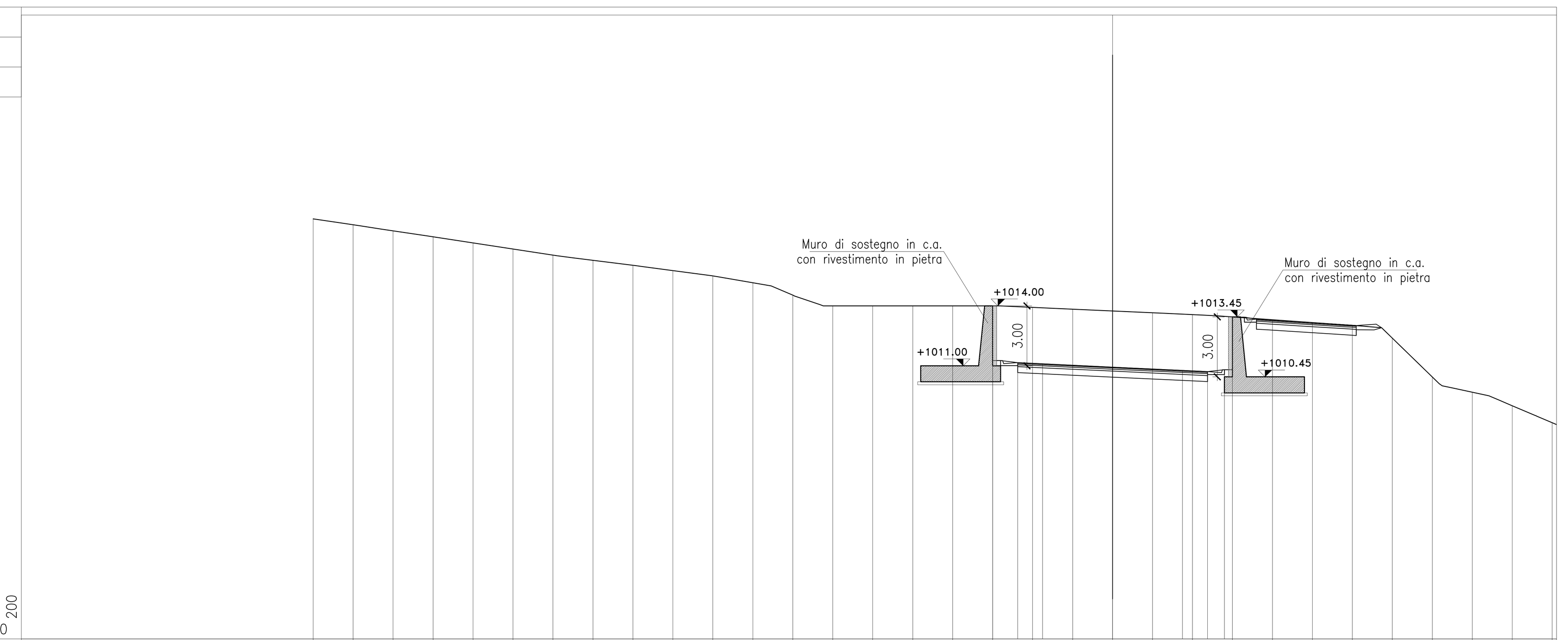

PARZIALI TERRENO	2.00 2.00 2.00 2.00 2.00 2.00 2.00 2.00 2.00 2.00 2.00 2.00 2.00 2.00 2.00 2.00 2.00 2.00 2.00 2.00 2.00 2.00 2.00 2.00 2.00 2.00 2.00 2.00 2.00 2.00 2.00
QUOTE TERRENO	1018.35 1018.05 1017.75 1017.45 1017.15 1016.84 1016.53 1016.28 1016.03 1015.76 1015.49 1015.16 1014.53 1014.00 1014.00 1014.00 1014.00 1014.00 1013.93 1013.83 1013.74 1013.65 1013.56 1013.45 1013.31 1013.17 1013.02 1012.39 1010.45 1009.68 1009.00 1008.15
PARZIALI PROGETTO	1.25 1.25 3.50 3.50 1.25 0.85 0.40
QUOTE PROGETTO	1014.00 1011.26 1011.16 1011.10 1010.93 1010.77 1010.71 1010.81 1013.43 1010.81

PROFILO Ramo 1
SEZIONE 06
PROGRESSIVA 170.00

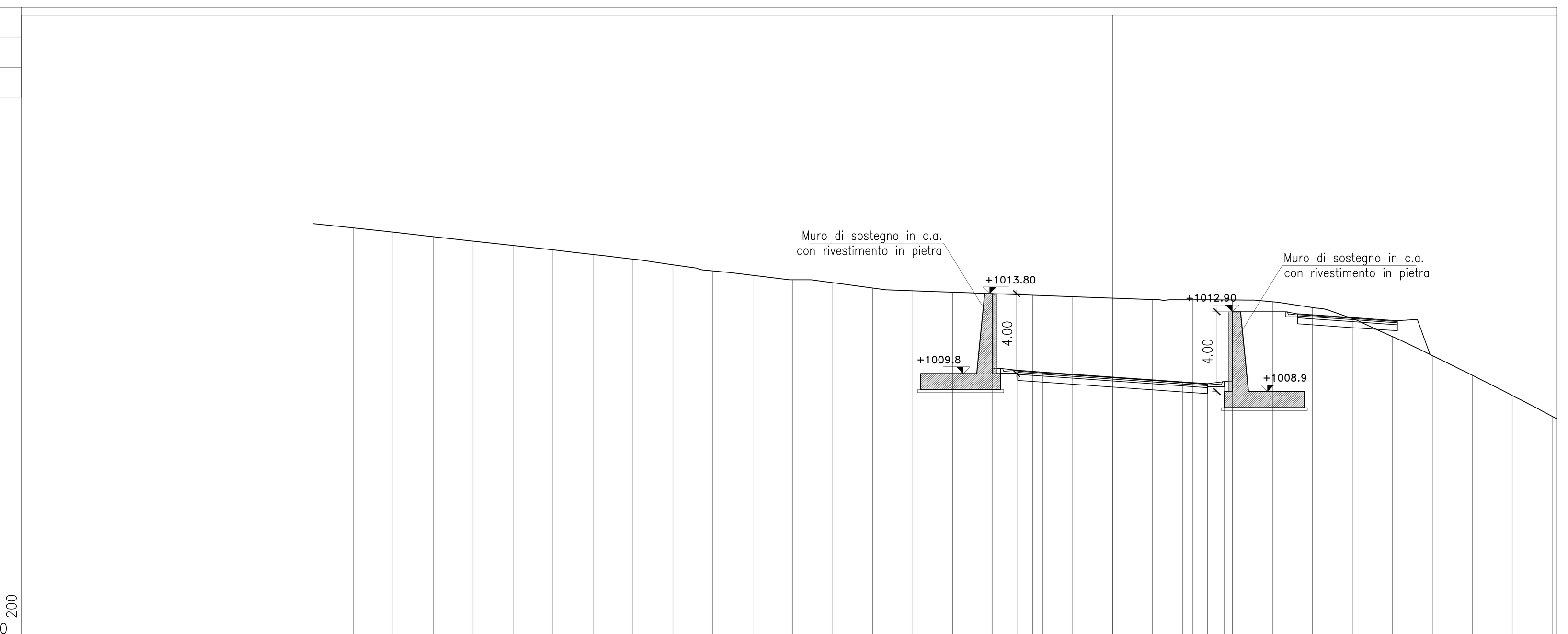

PARZIALI TERRENO	2.00 2.00 2.00 2.00 2.00 2.00 2.00 2.00 2.00 2.00 2.00 2.00 2.00 2.00 2.00 2.00 2.00 2.00 2.00 2.00 2.00 2.00 2.00 2.00 2.00 2.00 2.00 2.00 2.00 2.00
QUOTE TERRENO	1017.10 1016.89 1016.66 1016.44 1016.22 1016.00 1015.77 1015.54 1015.25 1014.95 1014.72 1014.50 1014.36 1014.09 1013.95 1013.88 1013.80 1013.73 1013.66 1013.58 1013.51 1013.50 1013.49 1013.40 1013.12 1012.56 1011.66 1010.71 1009.72 1008.71 1007.67
PARZIALI PROGETTO	1.25 1.25 3.50 3.50 1.25 0.85 0.40
QUOTE PROGETTO	1013.80 1010.07 1009.97 1009.88 1009.63 1009.39 1009.30 1009.40 1012.90 1009.40

PROFILO Ramo 1
SEZIONE 07
PROGRESSIVA 230.00

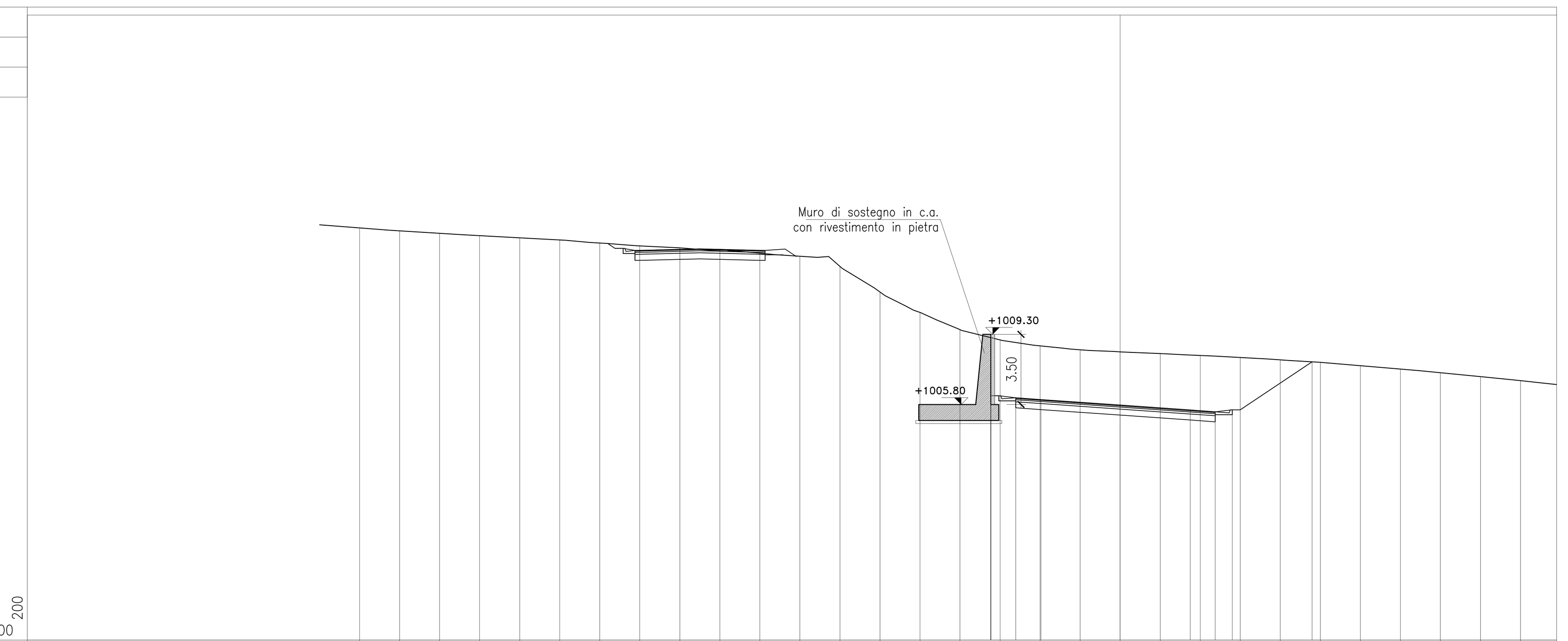

PARZIALI TERRENO	2.00 2.00 2.00 2.00 2.00 2.00 2.00 2.00 2.00 2.00 2.00 2.00 2.00 2.00 2.00 2.00 2.00 2.00 2.00 2.00 2.00 2.00 2.00 2.00 2.00 2.00 2.00 2.00 2.00 2.00
QUOTE TERRENO	1014.62 1014.47 1014.34 1014.23 1014.12 1014.01 1013.86 1013.71 1013.62 1013.50 1013.35 1013.20 1012.69 1011.42 1010.40 1009.54 1009.02 1008.73 1008.53 1008.43 1008.34 1008.25 1008.15 1008.03 1007.90 1007.74 1007.57 1007.39 1007.19 1006.99
PARZIALI PROGETTO	1.25 1.25 3.96 3.50 1.25 0.85 3.99
QUOTE PROGETTO	1009.14 1006.23 1006.13 1006.05 1005.77 1005.52 1005.44 1005.54 1007.93

LEGENDA

- RILEVATO O SCAVO h/b=2/3
- RILEVATO IN TERRA RINFORZATA
- BANCA L=2m
- MURI IN TERRA ARMATA
- MURI
- PARATIA DI PALI

STRALCIO PLANIMETRICO
Scala 1:500

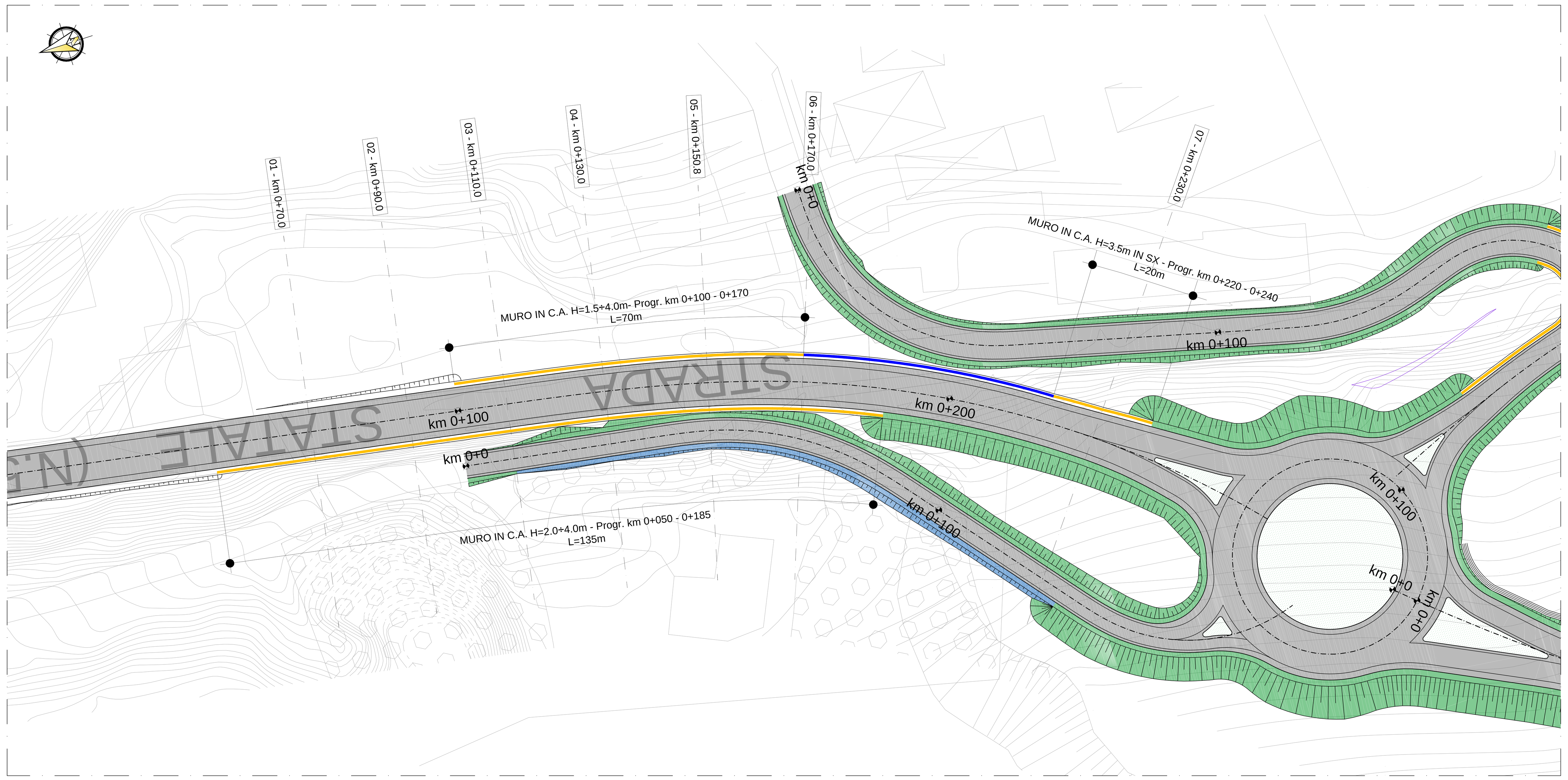

PER LE SEZIONI TIPO DEI MURI IN C.A. GETTATI IN OPERA, SI RIMANDA ALL'ELABORATO MSVE14D1718_T00OS01GETST01A

anas

Coordinamento Territoriale Nord Est
Area Compartimentale Veneto
Via E. Millosevich, 49 - 30173 Venezia Mestre T [+39] 041 2911411 - F [+39] 041 5317321
Pec anas.veneto@postacert.stradeanas.it - www.stradeanas.it
Anas S.p.A. - Società con Socio Unico
Sede Legale
Via Monzambano, 10 - 00185 Roma T [+39] 06 44461 - F [+39] 06 4456224
Pec anas@postacert.stradeanas.it
Cap. Soc. Euro 2.269.892.000,00 Iscr. R.E.A. 1024951 P.IVA 02133681003 – C.F. 80208450587

cortina 2021

S.S. n° 51 "di Alemagna"

Provincia di Belluno

Piano straordinario per l'accessibilità a Cortina 2021

Attraversamento dell'abitato di San Vito di Cadore

PROGETTO DEFINITIVO

PROGETTAZIONE ANAS S.p.A.
Coordinamento Territoriale Nord Est - Area Compartimentale Veneto

IL PROGETTISTA:	IL GEOLOGO:	IL GRUPPO DI PROGETTAZIONE:
Ing. Pietro Leonardo CARLUCCI	Geol. Emanuela AMICI	Dott Marco FORMENTELLO Arch. Lisa ZANNONER

ASSISTENZA ALLA PROGETTAZIONE:
INTEGRA
Ing. Geol. Massimo Pietrantoni
Ordine Ingegneri Roma n. A-36713
Ordine Geologi Lazio A.P. n. 738

visto: IL RESPONSABILE DEL PROCEDIMENTO
Ing. Gabriella MANGINELLI

PROTOCOLLO:
DATA:

N. ELABORATO:

OPERE D'ARTE MINORI

OPERE DI SOSTEGNO
Muri di sostegno in c.a. in DX e in SX - Tratto km 0+50 - 0+240
Planimetria e Sezioni

CODICE PROGETTO			NOME FILE	REVISIONE	SCALA:
PROGETTO	LIV. PROG.	N. PROG.	T00OS01GETDI01_A		
MSVE14	D	1718	CODICE ELAB. T00OS01GETDI01	A	1:500/200

REV.	DESCRIZIONE	DATA	REDATTO	VERIFICATO	APPROVATO
D					
C					
B					
A	EMISSIONE	SETTEMBRE 2017			