PROFILO ASSE PRINCIPALE
SEZIONE 01
PROGRESSIVA 1950.00

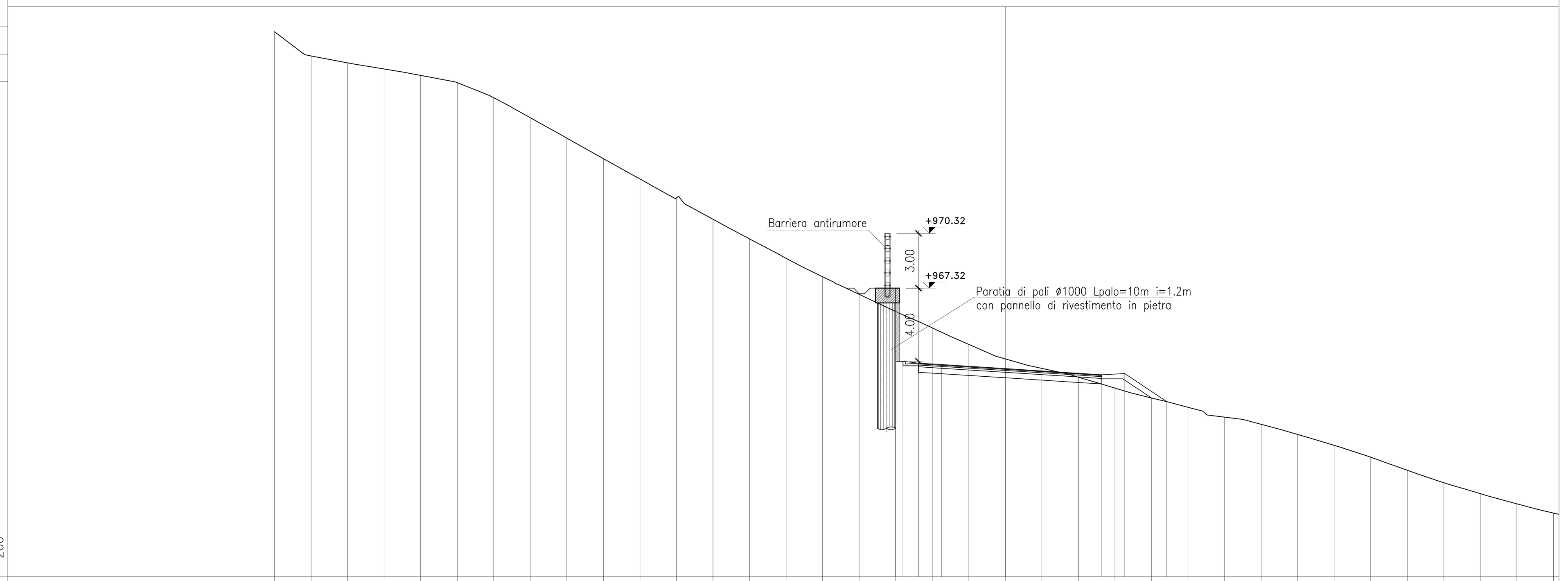

PARZIALI TERRENO	2.00 2.00 2.00 2.00 2.00 2.00 2.00 2.00 2.00 2.00 2.00 2.00 2.00 2.00 2.00 2.00 2.00 2.00 2.00 2.00 2.00 2.00 2.00 2.00 2.00 2.00 2.00 2.00 2.00 2.00 2.00 2.00 2.00 2.00 2.00
QUOTE TERRENO	981.76 980.44 980.05 979.72 979.37 978.97 978.15 977.06 975.94 974.82 973.70 972.67 971.50 970.42 969.36 968.35 967.39 966.45 965.55 964.65 963.85 963.33 962.86 962.26 961.72 961.21 960.67 960.28 959.72 959.13 958.48 957.76 957.08 956.48 955.92 955.42
PARZIALI PROGETTO	1.25 1.25 3.50 4.03 1.25 1.25 2.31
QUOTE PROGETTO	963.72 967.72 963.72 963.62 963.54 963.32 963.06 962.98 963.05 961.52

PROFILO ASSE PRINCIPALE
SEZIONE 02
PROGRESSIVA 1970.00

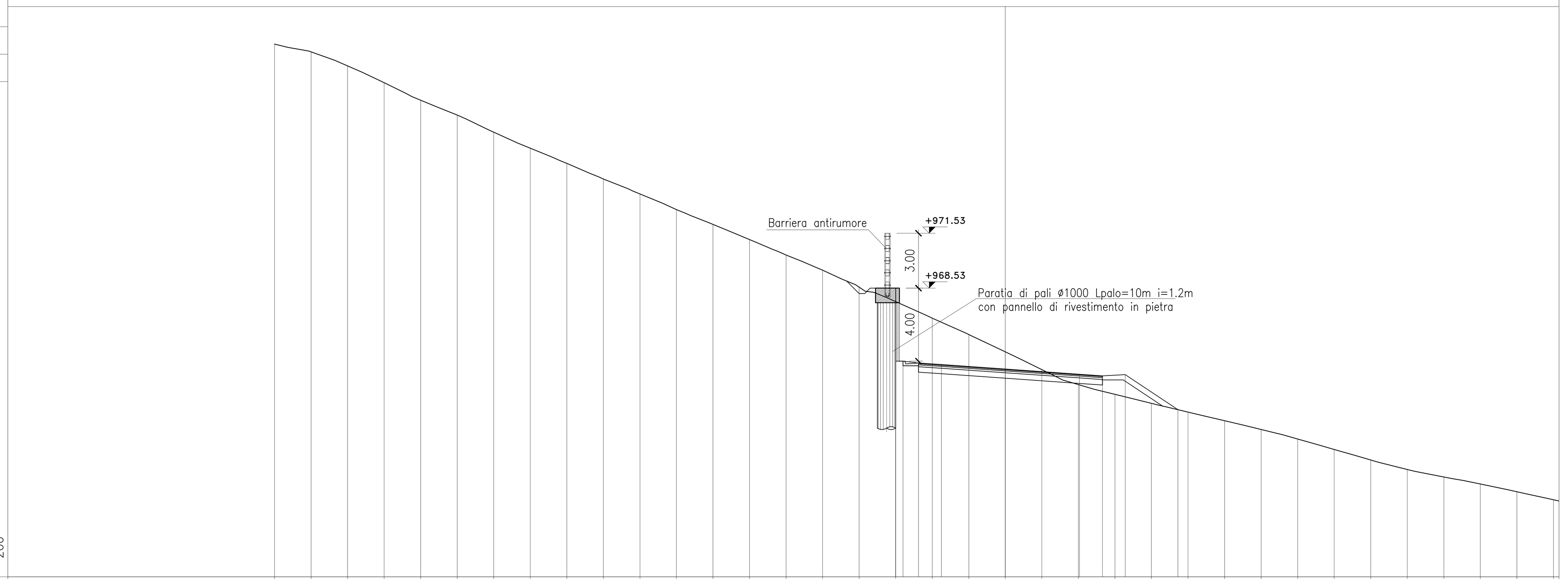

PARZIALI TERRENO	2.00 2.00 2.00 2.00 2.00 2.00 2.00 2.00 2.00 2.00 2.00 2.00 2.00 2.00 2.00 2.00 2.00 2.00 2.00 2.00 2.00 2.00 2.00 2.00 2.00 2.00 2.00 2.00 2.00 2.00 2.00 2.00 2.00 2.00 2.00
QUOTE TERRENO	981.88 981.46 980.69 979.77 978.81 977.99 977.06 976.19 975.35 974.50 973.68 972.83 972.02 971.19 970.34 969.50 968.58 967.79 966.89 965.99 965.04 964.07 963.25 962.71 962.22 961.74 961.27 960.79 960.27 959.70 959.12 958.60 958.19 957.81 957.39 956.95
PARZIALI PROGETTO	1.25 1.25 3.50 4.06 1.25 1.25 2.88
QUOTE PROGETTO	964.53 968.53 964.53 964.43 964.34 964.10 963.81 963.73 963.79 961.87

PROFILO ASSE PRINCIPALE
SEZIONE 03
PROGRESSIVA 1990.00

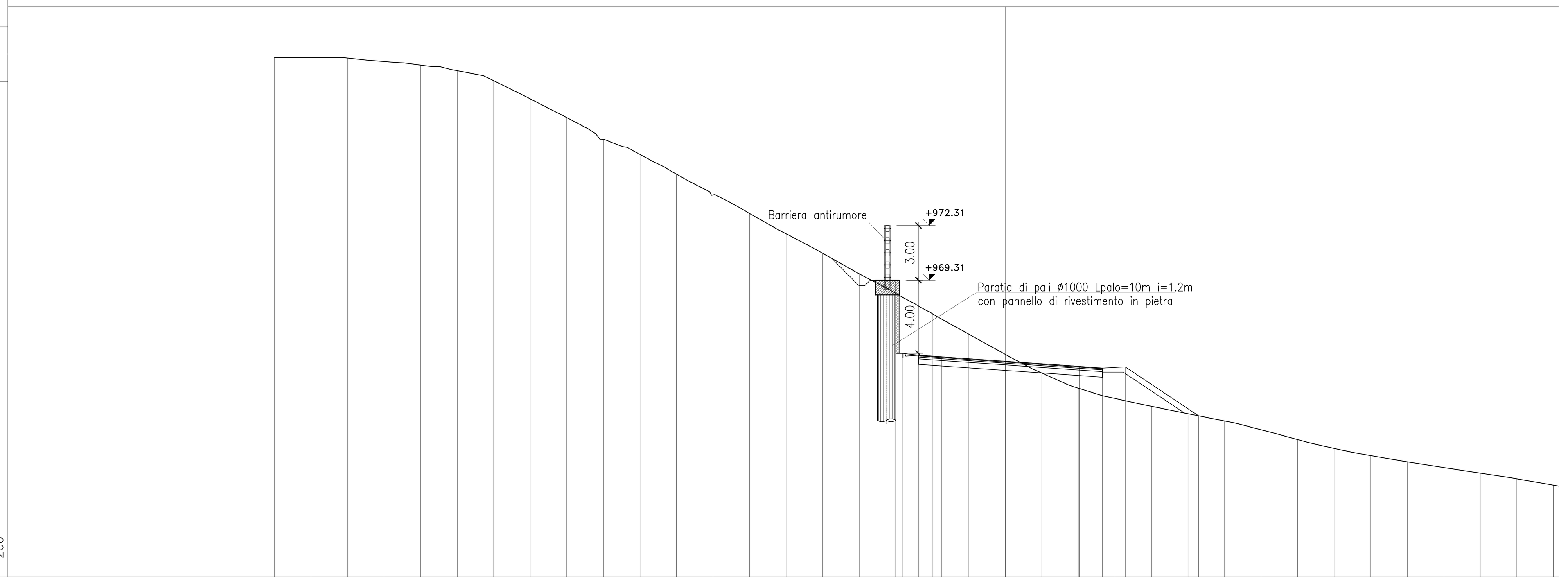

PARZIALI TERRENO	2.00 2.00 2.00 2.00 2.00 2.00 2.00 2.00 2.00 2.00 2.00 2.00 2.00 2.00 2.00 2.00 2.00 2.00 2.00 2.00 2.00 2.00 2.00 2.00 2.00 2.00 2.00 2.00 2.00 2.00 2.00 2.00 2.00 2.00 2.00
QUOTE TERRENO	981.50 981.50 981.47 981.28 981.08 980.78 980.22 979.23 978.20 977.01 976.19 975.11 973.98 972.96 971.85 970.78 969.66 968.59 967.48 966.36 965.25 964.23 963.40 962.84 962.41 962.00 961.61 961.13 960.58 960.10 959.71 959.37 959.06 958.75 958.44 958.09
PARZIALI PROGETTO	1.25 1.25 3.50 4.06 1.25 1.25 4.03
QUOTE PROGETTO	965.31 969.31 965.31 965.21 965.12 964.87 964.59 964.50 964.57 961.89

PROFILO ASSE PRINCIPALE
SEZIONE 04
PROGRESSIVA 2010.00



PARZIALI TERRENO	2.00 2.00 2.00 2.00 2.00 2.00 2.00 2.00 2.00 2.00 2.00 2.00 2.00 2.00 2.00 2.00 2.00 2.00 2.00 2.00 2.00 2.00 2.00 2.00 2.00 2.00 2.00 2.00 2.00 2.00 2.00 2.00 2.00 2.00 2.00
QUOTE TERRENO	981.03 980.00 979.96 979.84 979.73 979.62 979.52 979.37 978.36 977.03 975.70 974.38 973.07 971.78 970.53 969.37 968.22 967.29 966.30 965.48 964.88 964.27 963.78 963.33 962.83 962.32 961.75 961.27 960.88 960.57 960.25 959.94 959.63 959.32 959.01 958.69
PARZIALI PROGETTO	1.25 1.25 3.50 4.06 1.25 1.25 0.84
QUOTE PROGETTO	966.02 967.29 966.02 965.92 965.83 965.59 965.31 965.22 965.29 962.99

PROFILO ASSE PRINCIPALE
SEZIONE 05
PROGRESSIVA 2030.00

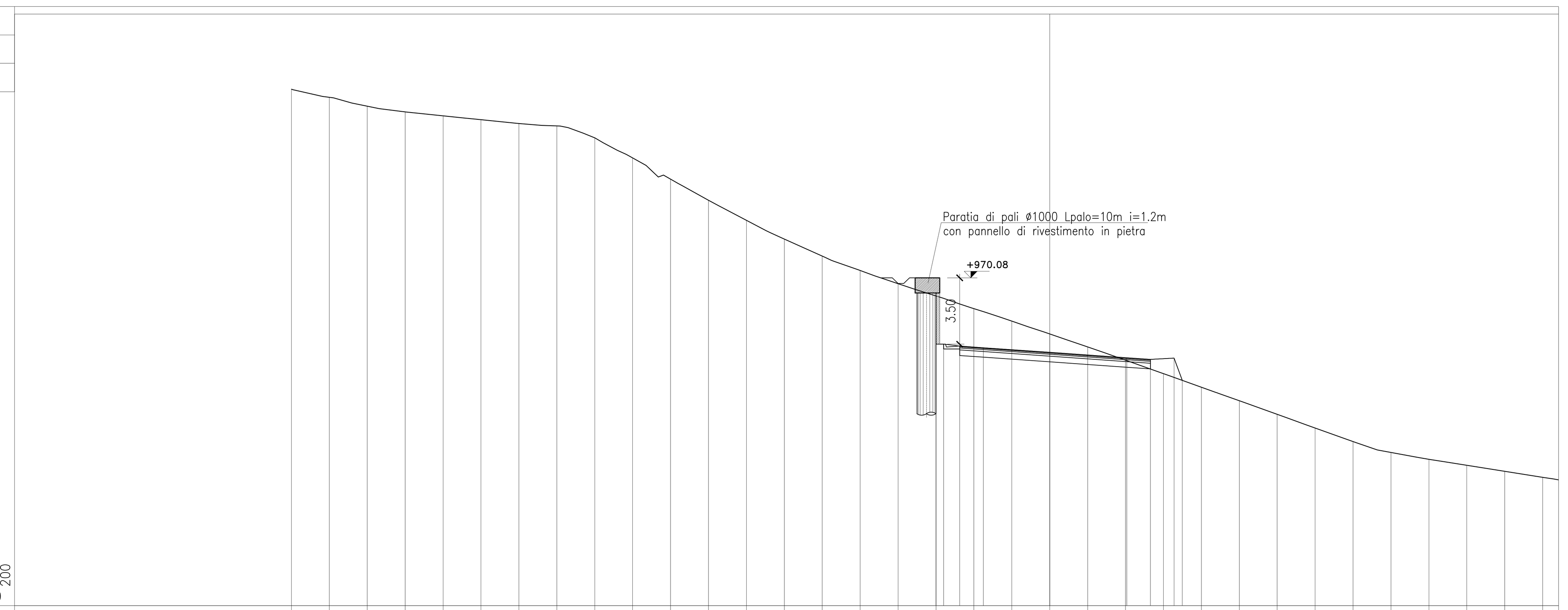

PARZIALI TERRENO	2.00 2.00 2.00 2.00 2.00 2.00 2.00 2.00 2.00 2.00 2.00 2.00 2.00 2.00 2.00 2.00 2.00 2.00 2.00 2.00 2.00 2.00 2.00 2.00 2.00 2.00 2.00 2.00 2.00 2.00 2.00 2.00 2.00 2.
QUOTE TERRENO	980.03 979.60 979.13 978.83 978.62 978.42 978.22 978.09 977.46 976.40 975.29 974.17 973.11 972.12 971.22 970.47 969.77 969.12 968.45 967.80 967.12 966.44 965.73 965.02 964.31 963.59 962.88 962.16 961.45 960.87 960.51 960.19 959.88 959.56
PARZIALI PROGETTO	1.25 1.25 3.50 4.06 1.25 1.25 0.43
QUOTE PROGETTO	966.58 969.12 966.58 966.48 966.39 966.15 965.86 965.77 965.84 964.67

PROFILO ASSE PRINCIPALE
SEZIONE 06
PROGRESSIVA 2050.00

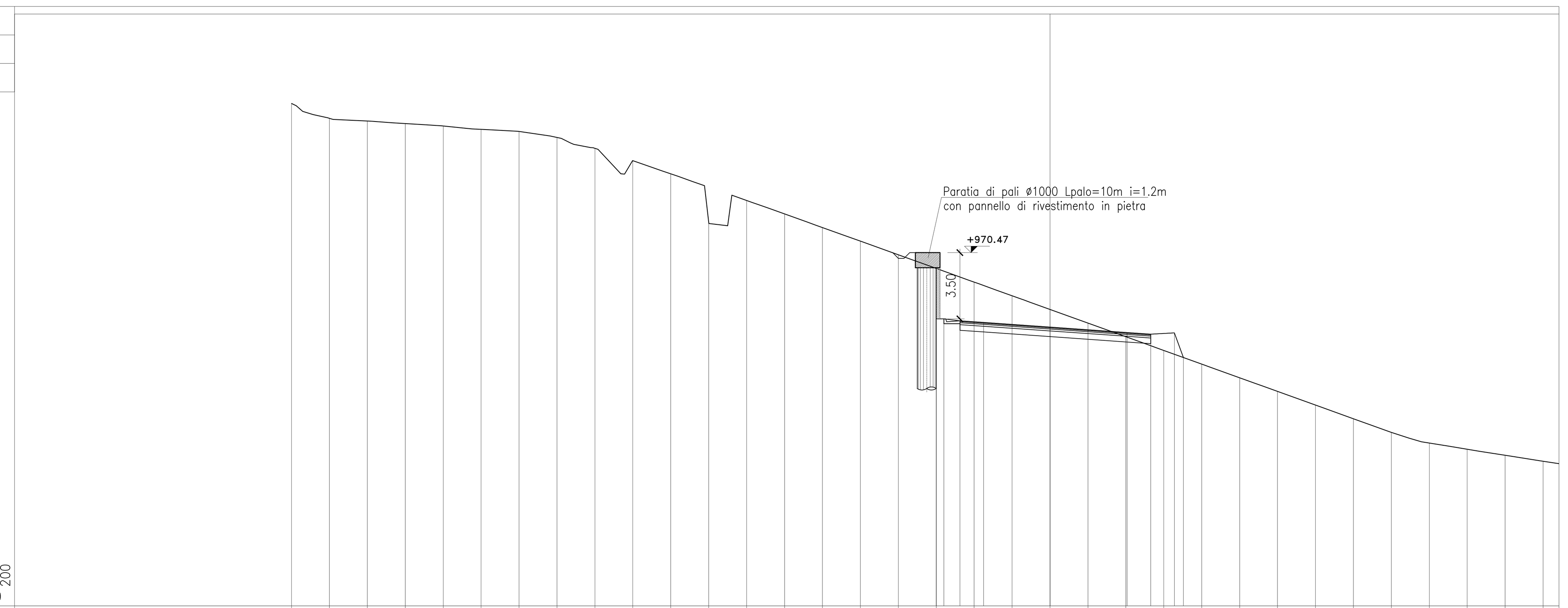

PARZIALI TERRENO	2.00 2.00 2.00 2.00 2.00 2.00 2.00 2.00 2.00 2.00 2.00 2.00 2.00 2.00 2.00 2.00 2.00 2.00 2.00 2.00 2.00 2.00 2.00 2.00 2.00 2.00 2.00 2.00 2.00 2.00 2.00 2.00 2.00 2.
QUOTE TERRENO	978.34 977.55 977.41 977.28 977.15 976.97 976.87 976.55 975.97 975.32 974.63 972.11 973.22 972.51 971.80 971.08 970.36 969.64 968.92 968.20 967.48 966.76 966.04 965.32 964.60 963.87 963.15 962.43 961.71 960.99 960.43 960.11 959.79 959.47
PARZIALI PROGETTO	1.25 1.25 3.50 4.06 1.25 1.25 0.47
QUOTE PROGETTO	966.98 969.64 966.98 966.88 966.79 966.54 966.26 966.17 966.24 964.94

PROFILO ASSE PRINCIPALE
SEZIONE 07
PROGRESSIVA 2070.00

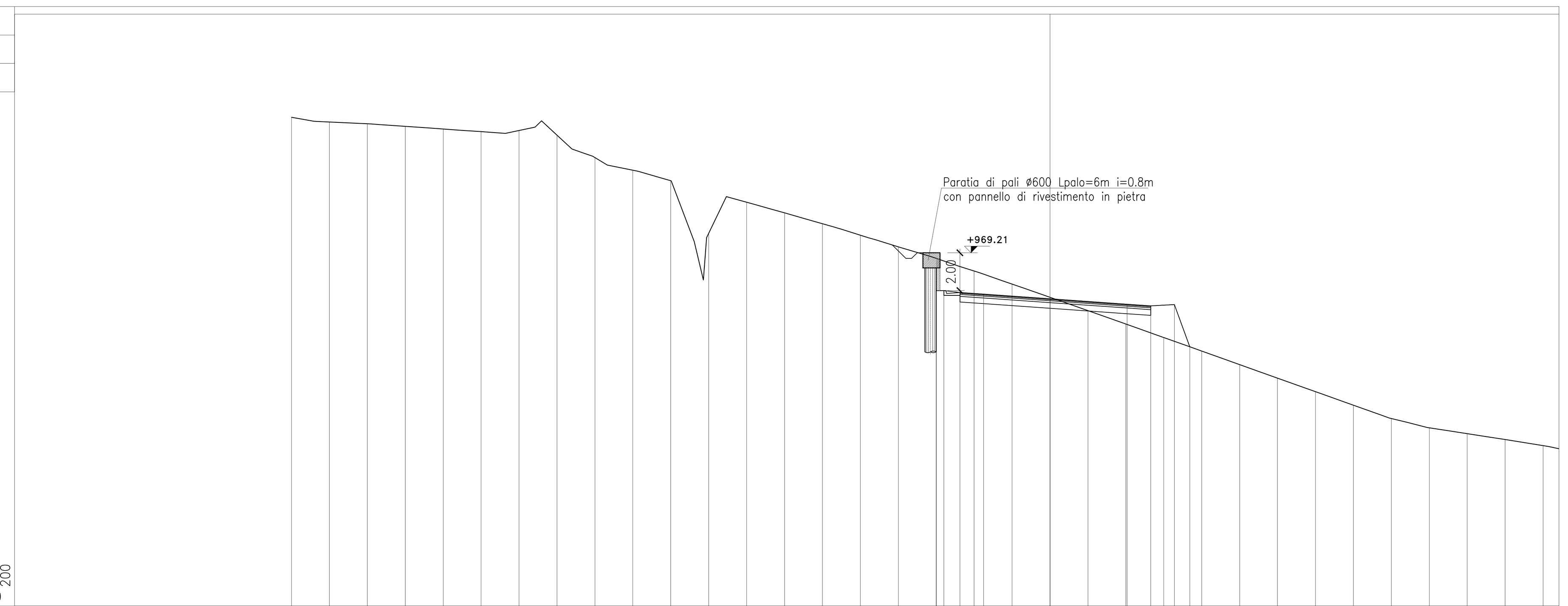

PARZIALI TERRENO	2.00 2.00 2.00 2.00 2.00 2.00 2.00 2.00 2.00 2.00 2.00 2.00 2.00 2.00 2.00 2.00 2.00 2.00 2.00 2.00 2.00 2.00 2.00 2.00 2.00 2.00 2.00 2.00 2.00 2.00 2.00 2.00 2.00 2.
QUOTE TERRENO	976.35 976.10 976.01 975.87 975.73 975.60 975.65 975.41 974.22 973.56 973.01 970.23 971.87 971.32 970.74 970.14 969.52 968.92 968.25 967.56 966.86 966.16 965.45 964.74 964.03 963.31 962.60 961.89 961.17 960.47 959.98 959.67 959.36 959.05
PARZIALI PROGETTO	1.25 1.25 3.50 4.06 1.25 1.25 0.81
QUOTE PROGETTO	967.21 968.92 967.21 967.11 967.03 966.78 966.50 966.41 966.48 964.25

STRALCIO PLANIMETRICO
Scala 1:500

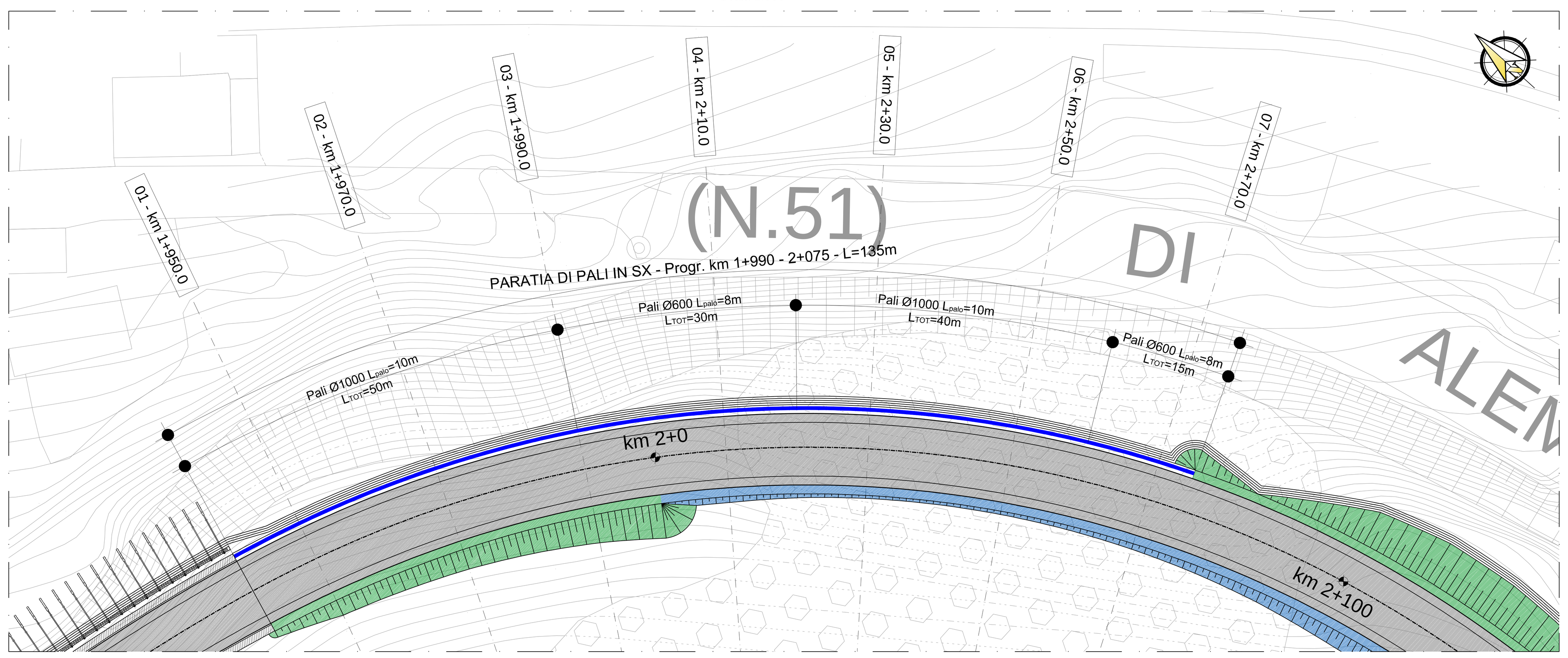

LEGENDA

- RILEVATO O SCAVO h/b=2/3
- RILEVATO IN TERRA RINFORZATA
- BANCA L=2m
- MURI IN TERRA ARMATA
- MURI
- PARATIA DI PALI

PER LE SEZIONI TIPO DELLE PARATIE, SI RIMANDA ALL'ELABORATO MSVE14D1718_T00OS01GETST01A

anas
Coordinamento Territoriale Nord Est
Area Compartimentale Veneto
Via E. Millosevich, 49 - 30173 Venezia Mestre T [+39] 041 2911411 - F [+39] 041 5317321
Pec anas.veneto@postacert.stradeanas.it - www.stradeanas.it
Anas S.p.A. - Società con Socio Unico
Sede Legale
Via Monzambano, 10 - 00185 Roma T [+39] 06 44461 - F [+39] 06 4456224
Pec anas@postacert.stradeanas.it
Cap. Soc. Euro 2.269.892.000,00 Iscr. R.E.A. 1024951 P.IVA 02133681003 – C.F. 80208450587

cortina 2021

S.S. n° 51 "di Alemagna"

Provincia di Belluno

Piano straordinario per l'accessibilità a Cortina 2021

Attraversamento dell'abitato di San Vito di Cadore

PROGETTO DEFINITIVO

PROGETTAZIONE ANAS S.p.A.
Coordinamento Territoriale Nord Est - Area Compartimentale Veneto

IL PROGETTISTA: Ing. Pietro Leonardo CARLUCCI
IL GEOLOGO: Geol. Emanuela AMICI
IL GRUPPO DI PROGETTAZIONE: Dott Marco FORMENTELLO, Arch. Lisa ZANNONER
ASSISTENZA ALLA PROGETTAZIONE: INTEGRA
Ing. Geol. Massimo Pietrantoni
Ordine Ingegneri Roma n. A-36713
Ordine Geologi Lazio A.P. n. 738
visto: IL RESPONSABILE DEL PROCEDIMENTO: Ing. Gabriella MANGINELLI

PROTOCOLLO:
DATA:

N. ELABORATO:

OPERE D'ARTE MINORI

OPERE DI SOSTEGNO

Paratia di pali in SX - Tratto km 1+940 - 2+075 - Planimetria e Sezioni

CODICE PROGETTO (PROGETTO / LIV. PROG. / N. PROG.)	NOME FILE / CODICE ELAB.	REVISIONE	SCALA:
MSVE14 D 1718	T00OS01GETDI06_A / T00OS01GETDI06	A	1:500/200

REV.	DESCRIZIONE	DATA	REDATTO	VERIFICATO	APPROVATO
D					
C					
B					
A	EMISSIONE	SETTEMBRE 2017			