PROFILO ASSE PRINCIPALE
SEZIONE 14
PROGRESSIVA 2260.00

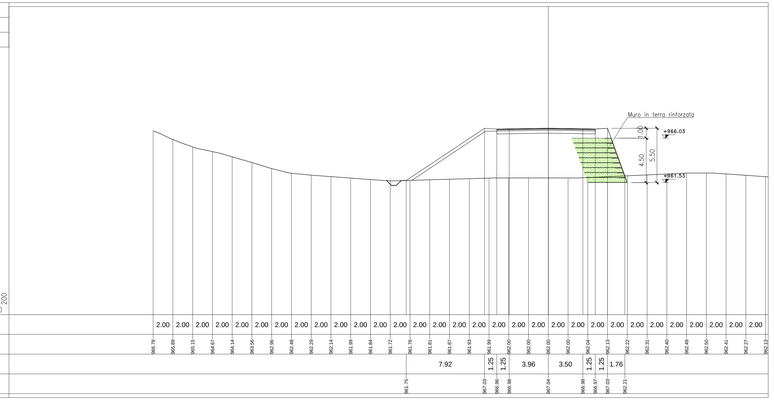

PROFILO ASSE PRINCIPALE
SEZIONE 16
PROGRESSIVA 2300.00

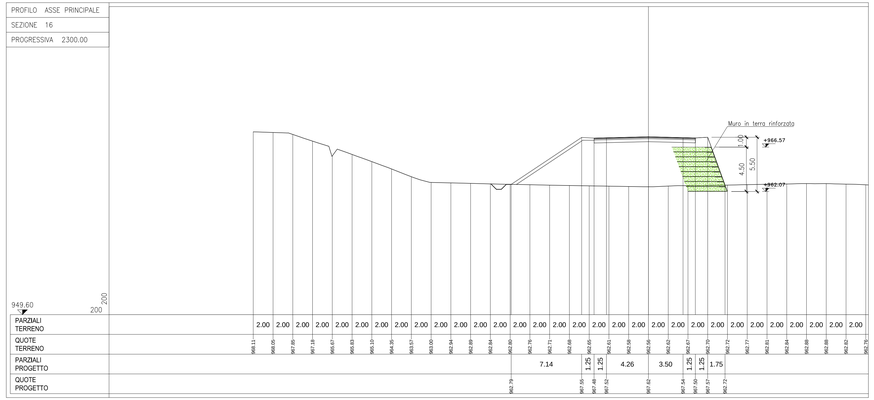

PROFILO rampa4
SEZIONE 18
PROGRESSIVA 70.00

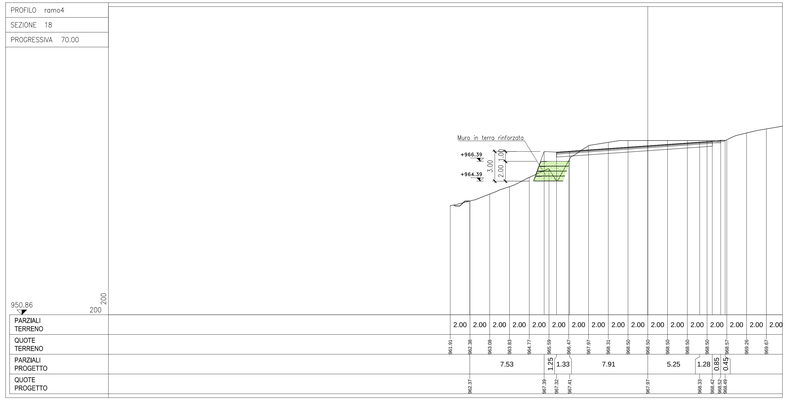

PROFILO ASSE PRINCIPALE
SEZIONE 15
PROGRESSIVA 2280.00

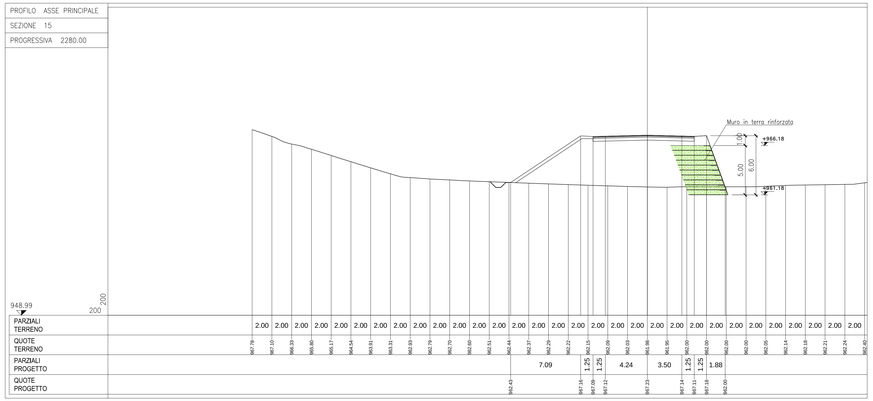

PROFILO rot. belluno
SEZIONE 17
PROGRESSIVA 110.00

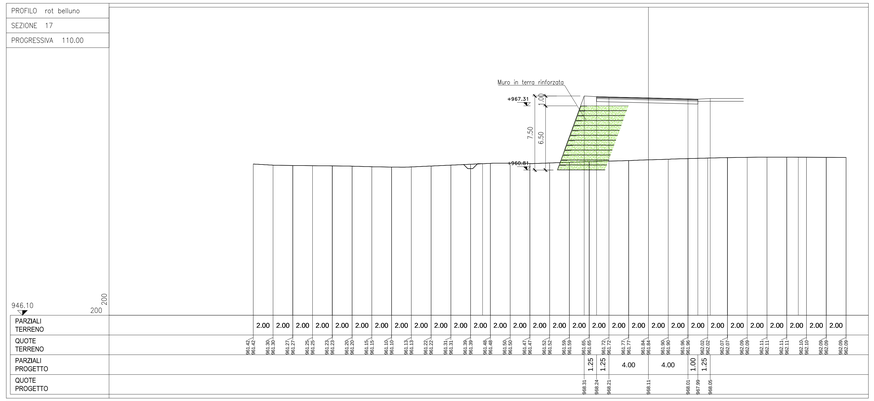

Coordinamento Territoriale Nord Est

Area Compartimentale Veneto
Via E. Millosevich, 49 - 30173 Venezia Mestre T [+39] 041 2911411 - F [+39] 041 5317321
Pec anas.veneto@postacert.stradeanas.it - www.stradeanas.it

Anas S.p.A. - Società con Socio Unico
Sede Legale:
Via Monzambano, 10 - 00185 Roma T [+39] 06 44461 - F [+39] 06 4456224
Pec anas@postacert.stradeanas.it
Cap. Soc. Euro 2.269.892.000,00 Iscr. R.E.A. 1024951 P.IVA 02133681003 – C.F. 80208450587

S.S. n° 51 "di Alemagna"

Provincia di Belluno

Piano straordinario per l'accessibilità a Cortina 2021

Attraversamento dell'abitato di San Vito di Cadore

PROGETTO DEFINITIVO

PROGETTAZIONE ANAS S.p.A.
Coordinamento Territoriale Nord Est - Area Compartimentale Veneto

IL PROGETTISTA:
Ing. Pietro Leonardo CARLUCCI

IL GEOLOGO:
Geol. Emanuela AMICI

IL GRUPPO DI PROGETTAZIONE:
Dott. Marco FORMENTELLO
Arch. Lisa ZANNONER

ASSISTENZA ALLA PROGETTAZIONE:
INTEGRA
Ing., Geol. Massimo Pietrantoni
Ordine Ingegneri Roma n. A-30713
Ordine Geologi Lazio A.P. n. 730

visto: IL RESPONSABILE DEL PROCEDIMENTO
Ing. Gabriella MANGINELLI

PROTOCOLLO:
DATA:

N. ELABORATO:

OPERE D'ARTE MINORI

OPERE DI SOSTEGNO

Muri in terra rinforzata in DX - Tratto km 2+000 - 2+300 - Planimetria e Sezioni. Tav.3

CODICE PROGETTO			NOME FILE	REVISIONE	SCALA:
PROGETTO	LIV. PROG.	N. PROG.	T00OS03GETD10B_A		
MSVE14	D	1718	CODICE ELAB. T00OS03GETD10B	A	1:200

REV.	DESCRIZIONE	DATA	REDATTO	VERIFICATO	APPROVATO
D					
C					
B					
A	EMISSIONE	SETTEMBRE 2017			