

COROGRAFIA

| | | | | | |
|---|---|--------------------|---|---|-----------|
| | | | | | |
| 1 | 23/05/05 | Aggiornata tav. 12 | Prosperi | Paolucci | Soia |
| Rev. | DATA | DESCRIZIONE | ELABORATO | VERIFICATO | APPROVATO |
|  |  | PROGETTISTA |  |  | |
| MET. Sulmona - Oricola | | | COMMESSA 659750 | UNITA' 10 | |
| DN 1200 (48") P 75 bar | | | DISEGNO LB-D-83205 | | |
| STRUMENTI DI PIANIFICAZIONE URBANISTICA | | | REVISIONE | 1 | |
| | | | FG. | 1 | DI 3 |
| | | | SCALA | 1:10.000 | |

PLANIMETRIA


LEGENDA MECCANICA









-  CONDOTTA IN PROGETTO
-  MET. Ga. Me. B ESISTENTE
-  ALTRE CONDOTTE ESISTENTI
-  IMPIANTI IN PROGETTO
-  IMPIANTI ESISTENTI
-  PUNTO DI INTERCETTAZIONE DI LINEA (PIL)
-  PUNTO DI INTERCETTAZIONE DI DERIVAZIONE IMPORTANTE (PIDI)
-  PUNTO DI INTERCETTAZIONE CON DISCAGGIO DI ALLACCIAMENTO (PIDA)
-  PUNTO DI INTERCETTAZIONE DI DERIVAZIONE SEMPLICE (PIDS)
-  SEGNA PIG
-  GIUNTO ISOLANTE
-  CABINA DI RIDUZIONE
-  PUNTO DI LANCIO E RICEVIMENTO PIG
-  GALLERIA - MICRO/MINI TUNNEL - RAISE BORING

LEGENDA OPERE ACCESSORIE

-  Pista provvisoria di passaggio
-  Adeguamento strade esistenti
-  Strada di accesso agli impianti
- INFRASTRUTTURE PROVVISORIE**
-  Piazzole stoccaggio tubazioni
-  Depositi temporanei

LEGENDA PIANI REGOLATORI

-  **ZONE URBANE**
Centri storici, aree residenziali e di completamento (Includendo le relative aree a verde pubblico, verde privato, le zone di uso pubblico, per servizi ed attrezzature tecnologiche e le zone di rispetto dei centri urbani)
-  **ZONE DI ESPANSIONE EDILIZIA RESIDENZIALE**
-  **ZONE A PREVALENTE FUNZIONE PRODUTTIVA**
Aree industriali ed artigianali (Includendo le relative aree di completamento ed espansione), insediamenti agricoli produttivi
-  **ZONE DI USO PUBBLICO E DI INTERESSE GENERALE**
non comprese nelle zone urbane
Se - Servizi ed attrezzature tecnologiche
Sc - Scuole
-  **ZONE AGRICOLE**
AgP - A valenza paesaggistico e/o ambientale
Bo - Ambiti boschivi
-  **ZONE VINCOLATE E DI RISPETTO**
Ci - Cimiteriale
Cpl - Per captazione idropotabile
PAm - Di interesse paesaggistico e/o ambientale
Ar - Archeologico
-  **ZONE TURISTICO - RICREATIVE**
non comprese nelle zone urbane
-  **ALTRE ZONE**
Mi - Militare Cv - Cave
Di - Discariche Al - Altre

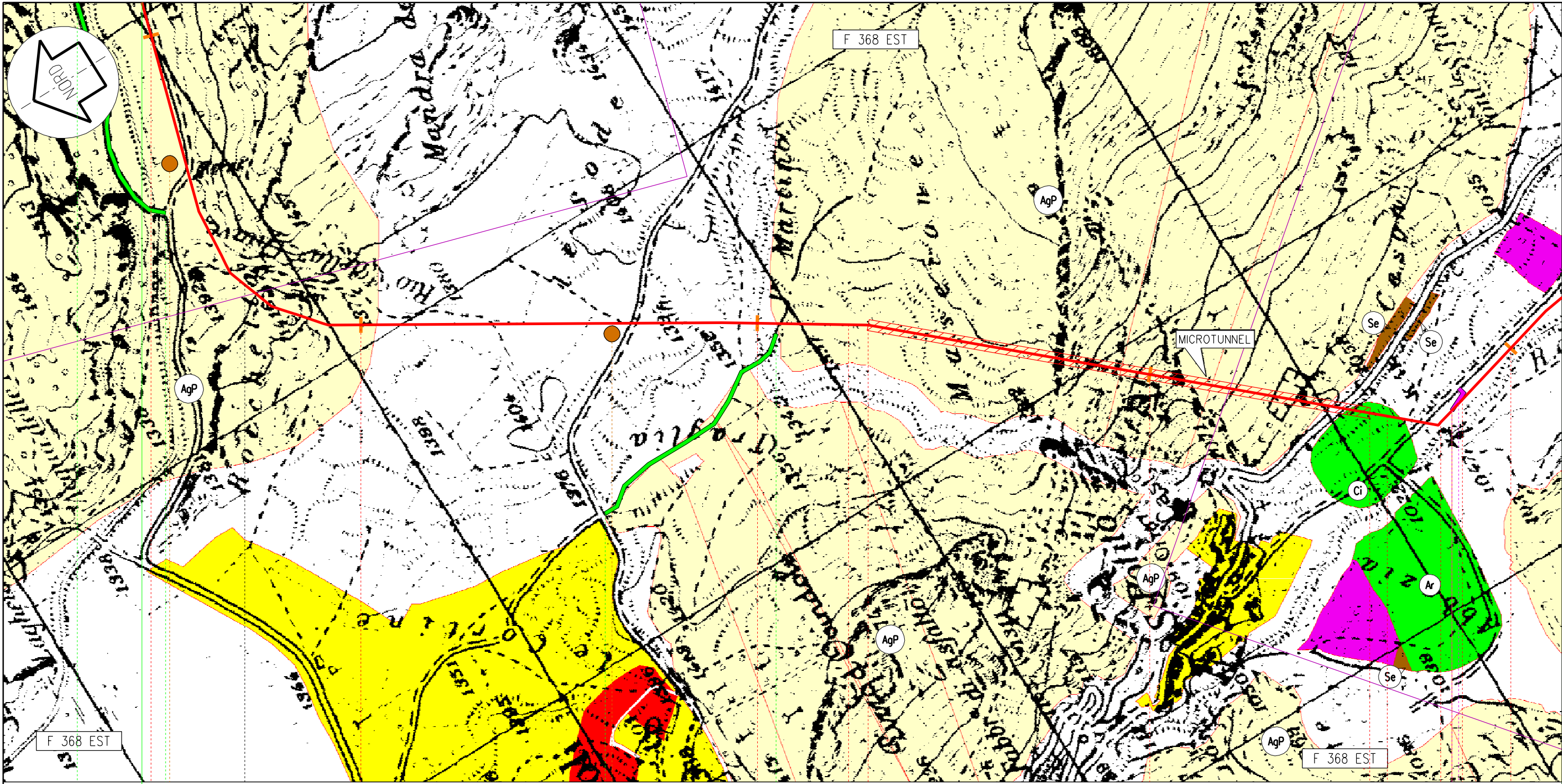
| | |
|---|------------------|
| COMUNI | DATI DI PROGETTO |
| PROVINCIE | |
| PROGRESSIVE CHILOMETRICHE | |
| LIMITI DI TRONCO | |
| PUNTI IMPIANTISTICI | |
| | |
| PISTE PROVVISORIE  ADEGUAMENTI  STRADE DI ACCESSO  | |
| DEPOSITI TEMPORANEI  PIAZZOLE STOCCAGGIO TUBAZIONI  | |
| ALLARGAMENTO FASCIA DI LAVORO  | |
| OPERE CIVILI  Trasversali  Longitudinali | |

Proprietario
Snam
Rete Gas
Progettista
Snamprogetti

MET. Sulmona - Oricola

STRUMENTI DI PIANIFICAZIONE URBANISTICA

DISEGNO LB-D-83205
Foglio 2 di 3
REVISIONE 1
COMMESSA 659750
SCALA 1:10.000

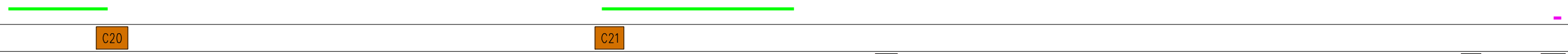


Ovindoli
AQ

41 42 43 44 45

3° TRONCO 19,560
Gagliano Aterno - Ovindoli

PII n.9 km 44,790



Il presente disegno e' di proprieta' aziendale - La societa' tutelera i propri diritti a termine d'iege.

Proprietario
Snam
Rete Gas
Progettista
Snamprogetti

MET. Sulmona - Oricola

STRUMENTI DI PIANIFICAZIONE
URBANISTICA

DISEGNO LB-D-83205
Foglio 3 di 3
REVISIONE 1
COMMESSA 659750
SCALA 1:10.000

Tavola
12