Tav.1: Corografia d'inquadramento generale

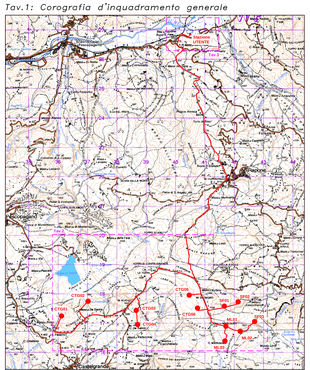

Tav.2: Carta Idrogeologica dell'area parco

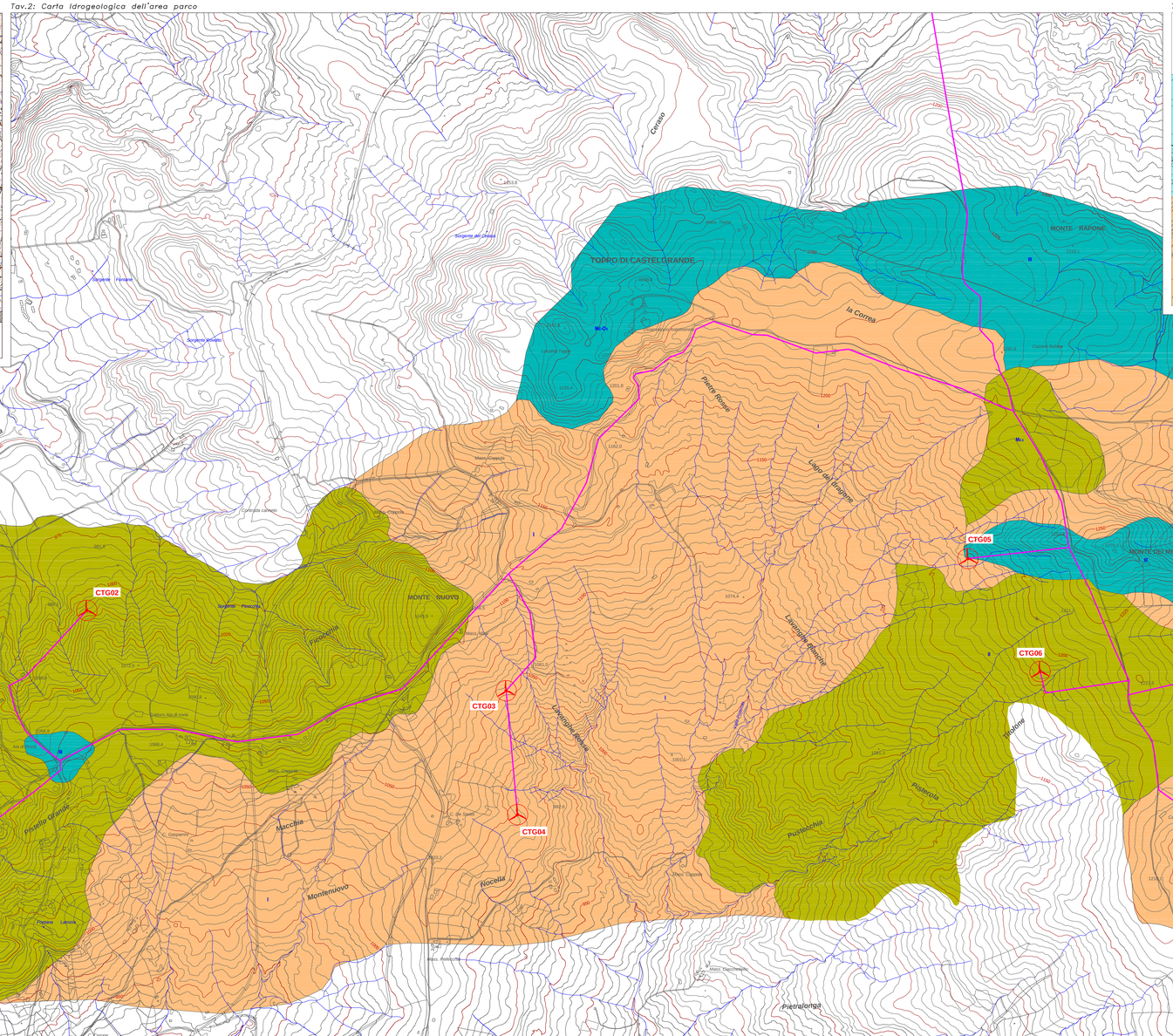

Tav.3: Carta Idrogeologica dell'area della Sottostazione Elettrica

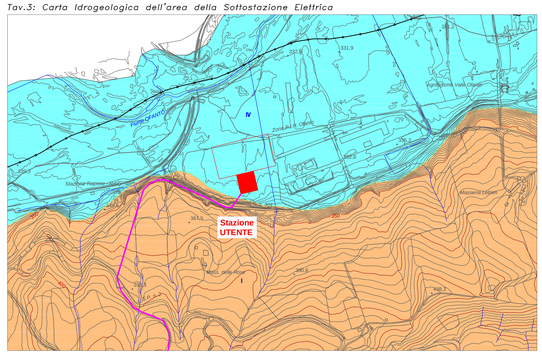
Stazione
UTENTE
Fiume Ofanto
Stazione Rapone
Zona A.I.A. Ofanto
Zona A.I.A. Ofanto
Area Stazione Terna Ofanto
Area Stazione Terna Ofanto
Masseria Ciccone
Masseria Ciccone
Masseria Ciccone