Profilo Longitudinale
Scala altezza 1:200
Scala lunghezza 1:2000

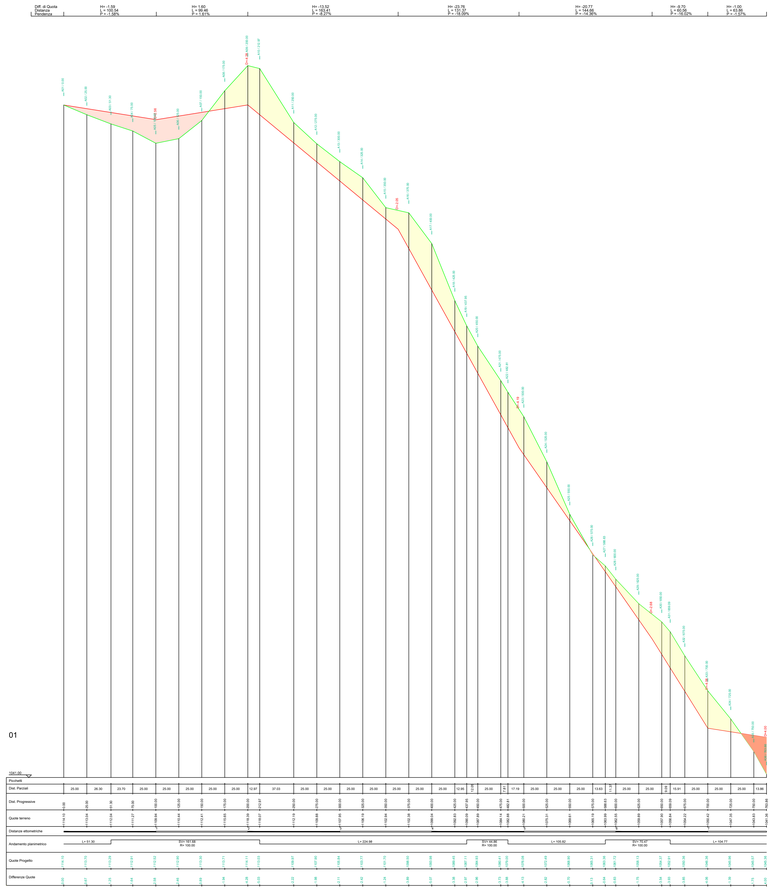

Planimetria
Scala 1:1000

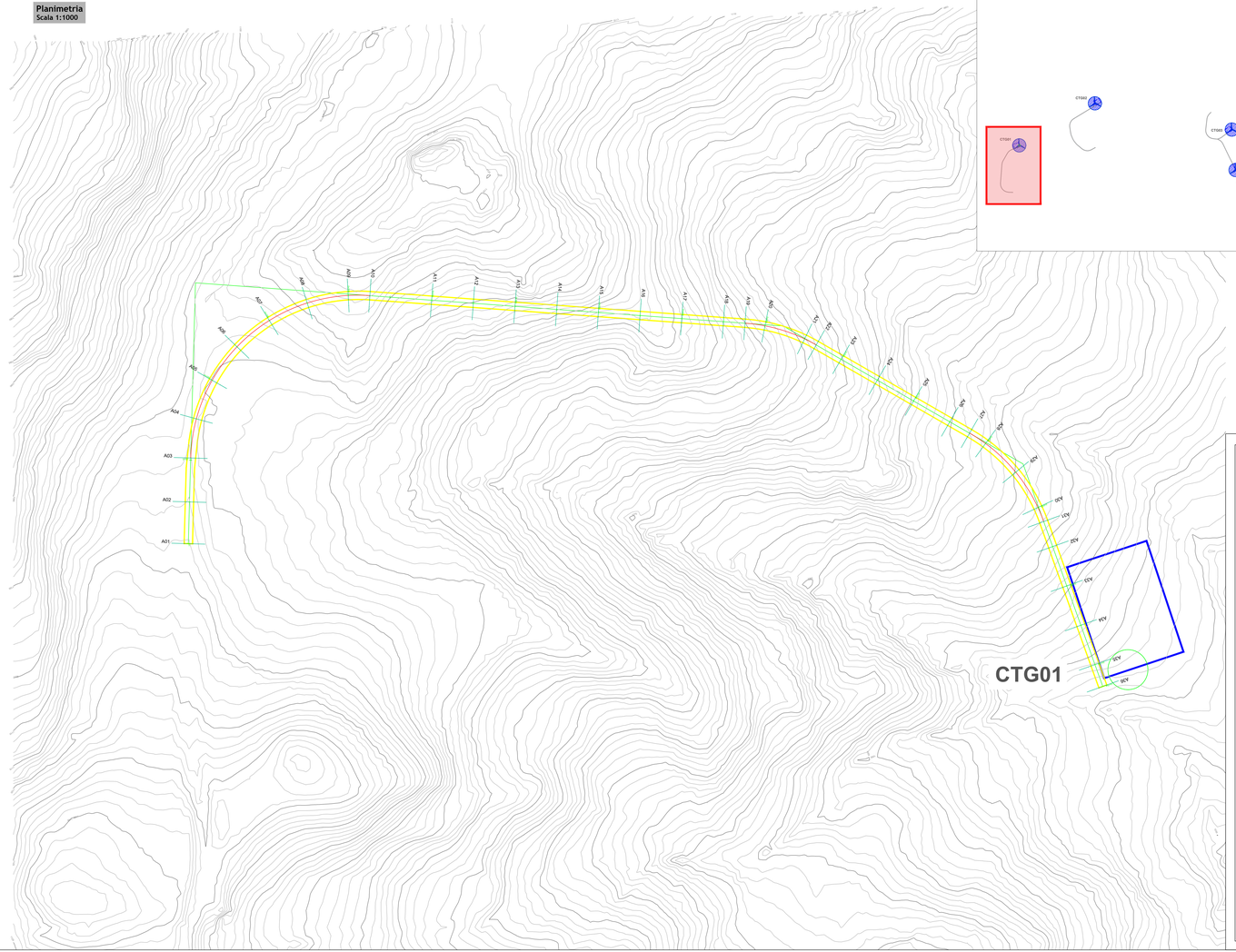

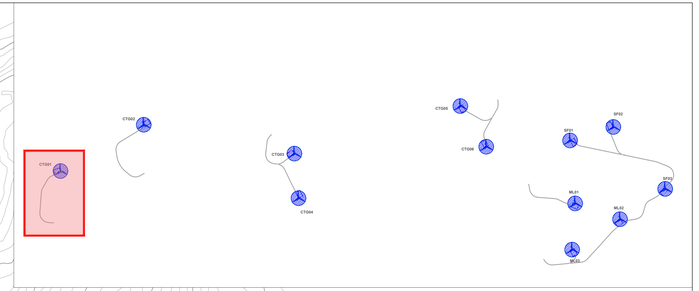

Regione Basilicata

Provincia di Potenza

Comune Castelgrande | Comune Muro Lucano | Comune San Fele | Comune Rapone

PROGETTO PER LA REALIZZAZIONE
DI UN PARCO EOLICO PER LA PRODUZIONE DI ENERGIA ELETTRICA, DELLE OPERE CONNESSE E DELLE INFRASTRUTTURE INDISPENSABILI
Comune di Castelgrande, Muro Lucano, San Fele e Rapone(PZ)

PROGETTO DEFINITIVO

A.16.a.13A - A.16.a.14A
Planimetrie stradali e Profili longitudinali
CTG01

Proponente

Eolica Muro Lucano Srl
Via del Gallitello 89, 1° Piano Galleria
85025 - POTENZA (PZ)

Progettista

Ing. Rossi Francesco Maria

Ing. Quirino Vassalli

Formato: A1+
Scala: 1:2.000/1:200 1:1.000
Scala stampa

Revisione	Descrizione	Data	Preparato	Controllato	Approvato
00	Prima emissione	30/11/2017	QV	AS/QV	FR/QV/AS