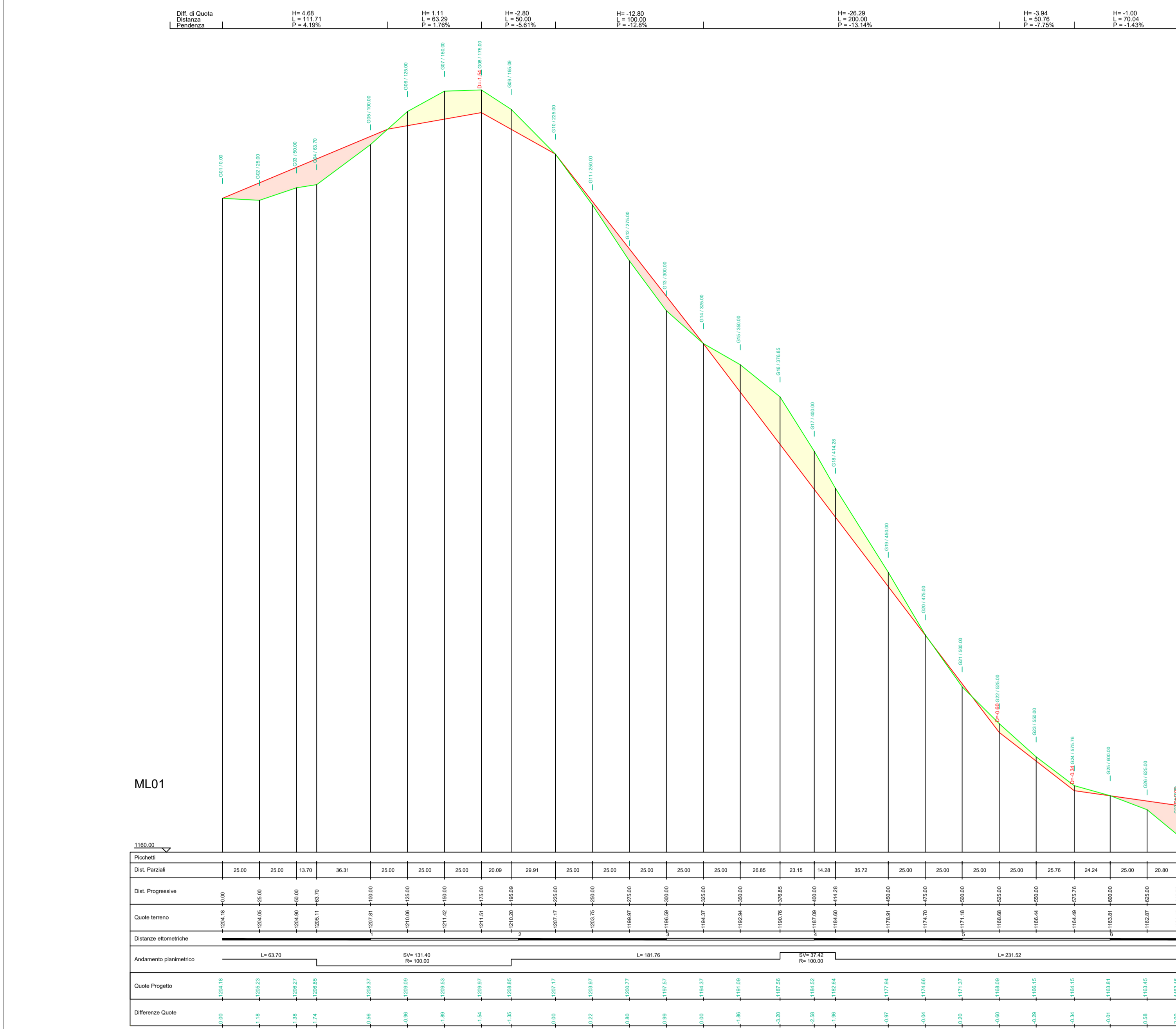

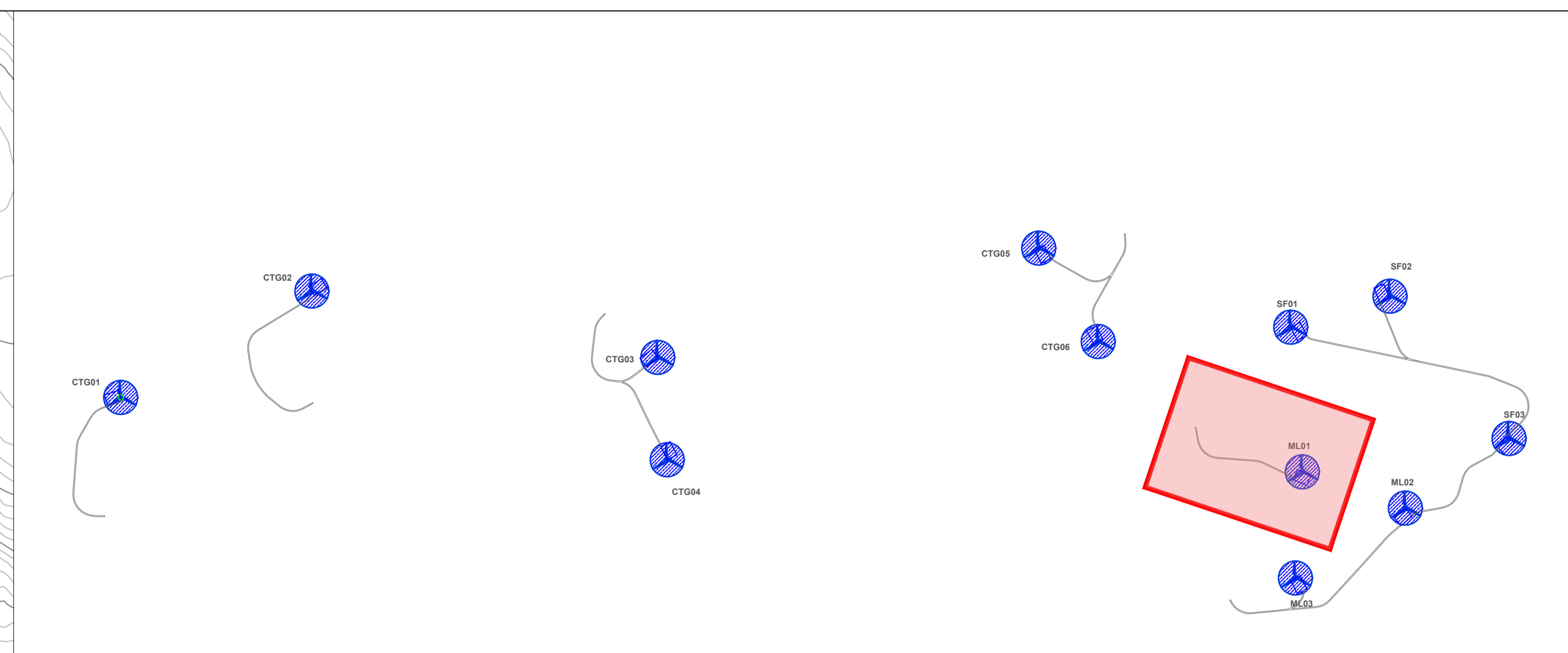



Profilo Longitudinale
Scala altezza 1:200
Scala lunghezza 1:2000



Planimetria
Scala 1:1000



PROGETTO PER LA REALIZZAZIONE
DI UN PARCO EOLICO PER LA PRODUZIONE DI ENERGIA ELETTRICA, DELLE OPERE
CONNESSE E DELLE INFRASTRUTTURE INDISPENSABILI
Comune di Castelgrande, Muro Lucano, San Fele e Rapone(PZ)

PROGETTO DEFINITIVO

A.16.a.13G - A.16.a.14G
Planimetrie stradali e Profili longitudinali
ML01

Proponente
Eolica Muro Lucano

Eolica Muro Lucano Srl
Via del Gallitello 89, 1° Piano Galleria
85025 - POTENZA (PZ)

Progettista
Ing. Rossi Francesco Maria
Ing. Quirino Vassalli

Formato
A1+

Scala
1:2.000/1:200
1:1.000

Scala stampa

Revisione	Descrizione	Data	Preparato	Controllato	Approvato
00	Prima emissione	30/11/2017	QV	AS/QV	FR/QV/AS