















**Rischio e pericolo idrogeologico**

**Piano Stralcio di Assetto Idrogeologico - AdB Basilicata**  
**Tipologie di rischio**

-  R1 - Moderato
-  R2 - Medio
-  R3 - Elevato
-  R4 - Molto elevato
-  ASV - Aree assoggettate a verifica idrogeologica
-  P - Aree pericolose
-  Limiti comunali

FONTI: PORTALE CARTOGRAFICO REGIONE BASILICATA, WWW.ADB.BASILICATA.IT

- Impianti esistenti**
-  Linea aerea 150 kV
  -  Sostegni esistenti
  -  Stazioni elettriche
- Raccordi in "entra-esce" alla CP "Guardia Perticara" dall'elettrodotto 150kV Agri-Anzi**  
**Ripristino continuità linea in corrispondenza della CP "Corleto"**
-  Linea aerea di progetto
  -  Nuovi sostegni
  -  Linea aerea da demolire
  -  Sostegni da demolire

REVISIONI					
N.	DATA	DESCRIZIONE	ELABORATO	VERIFICATO	APPROVATO
00	11 Dicembre 2018	PRIMA EMISSIONE	Arch. F. Zaccara Progetti srl	Arch. F. Zaccara Ing. R. Nigro	Arch. F. Zaccara Ing. R. Nigro

ORDINE DEGLI INGEGNERI E ARCHITETTI PIANIFICATORI PAESAGGISTI E CONSERVATORI PROVINCE DI POTENZA		SISTEMA DI RIFERIMENTO U.T.M. WGS 1984 Fuso 33		0 125 250 500 750 1.000 Metri	
--	--	--	--	-------------------------------	--

REVISIONI					
N.	DATA	DESCRIZIONE	ELABORATO	VERIFICATO	APPROVATO
00	18 Ottobre 2017	DTCS PRI LIN	A. Limone DTCS PRI	LETTERA ULTIMAZIONE TERNA del 20.10. 2017	

TIPOLOGIA DELL'ELABORATO	CODICE DELL'ELABORATO			
<b>PLANIMETRIA</b>	<b>DU23713E1BFV00082</b>			
PROGETTO	<b>Raccordi in "entra-esce" alla CP "Guardia Perticara"</b> <b>dall'elettrodotto 150kV Agri-Anzi -</b> <b>Ripristino continuità linea in corrispondenza della CP "Corleto"</b>			
RICAVATO DALLA DOC. TERNA	<b>PRESCREENING AMBIENTALE</b> <b>Carta del rischio e del pericolo idrogeologico</b>			
CLASSIFICAZIONE DI SICUREZZA				
NOME DEL FILE	SCALA CAD	FORMATO	SCALA	FOGLIO
DU23713E1BFV00082.PDF	1 unità = CAD	A2	1:5.000	1/1

Questo documento contiene informazioni di proprietà Terna Rete Italia S.p.A. e deve essere utilizzato esclusivamente dal destinatario in relazione alle finalità per le quali è stato ricevuto. E' vietata qualsiasi forma di riproduzione o di divulgazione senza l'esplicito consenso di Terna Rete Italia S.p.A.  
 This document contains information proprietary to Terna Rete Italia S.p.A. and it will have to be used exclusively for the purposes for which it has been furnished. Whichever shape of spreading or reproduction without the written permission of Terna Rete Italia S.p.A. is prohibi.

