


COROGRAFIA






1	23/05/05	Aggiornata tav. 12	Prosperi	Paolucci	Soia
Rev.	DATA	DESCRIZIONE	ELABORATO	VERIFICATO	APPROVATO
 Snam Rete Gas			 Snamprogetti		
PROGETTISTA			COMMESSA	UNITA'	
MET. Sulmona - Oricola			659750	10	
DN 1200 (48") P 75 bar			DISEGNO LB-D-83211	REVISIONE 1	
IMPATTO AMBIENTALE			FG. 1	DI 3	SCALA 1:10.000

PLANIMETRIA

LEGENDA MECCANICA

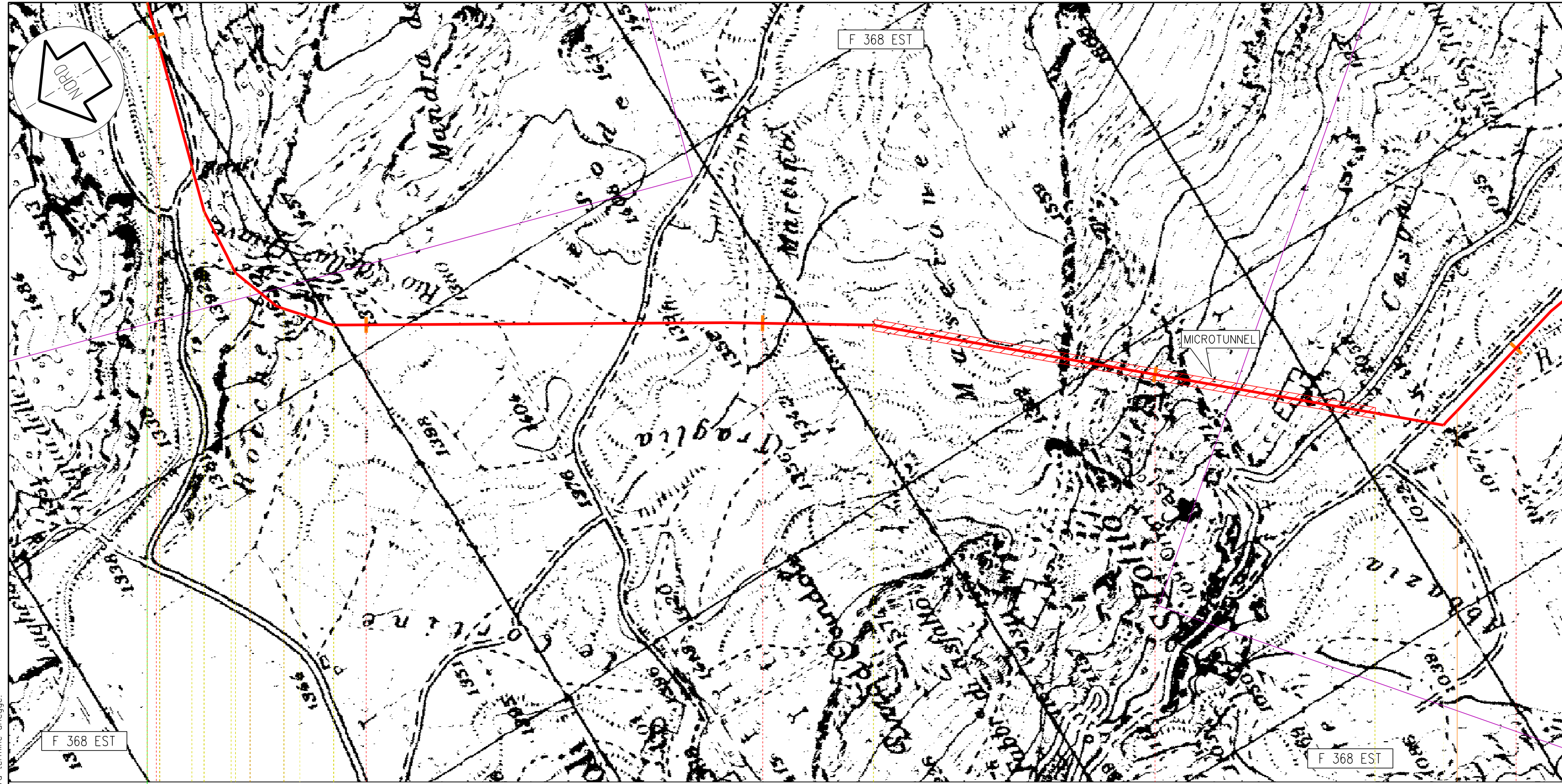
-  CONDOTTA IN PROGETTO
-  MET. Ga. Me. B ESISTENTE
-  ALTRE CONDOTTE ESISTENTI
-  IMPIANTI IN PROGETTO
-  IMPIANTI ESISTENTI
-  PUNTO DI INTERCETTAZIONE DI LINEA (PIL)
-  PUNTO DI INTERCETTAZIONE DI DERIVAZIONE IMPORTANTE (PIDI)
-  PUNTO DI INTERCETTAZIONE CON DISCAGGIO DI ALLACCIAMENTO (PIDA)
-  PUNTO DI INTERCETTAZIONE DI DERIVAZIONE SEMPLICE (PIDS)
-  SEGNA PIG
-  GIUNTO ISOLANTE
-  CABINA DI RIDUZIONE
-  PUNTO DI LANCIO E RICEVIMENTO PIG
-  GALLERIA - MICRO/MINI TUNNEL - RAISE BORING

LEGENDA IMPATTO AMBIENTALE

-  ALTO
-  MEDIO
-  BASSO
-  TRASCURABILE
-  NULLO

COMUNI	DATI DI PROGETTO
PROVINCIE	
PROGRESSIVE CHILOMETRICHE	
LIMITI DI TRONCO	
PUNTI IMPIANTISTICI	
SUOLO E SOTTOSUOLO	
AMBIENTE IDRICO	
VEGETAZIONE ED USO DEL SUOLO	
PAESAGGIO	

Proprietario Snam Rete Gas Progettista Snamprogetti	MET. Sulmona - Oricola	DISEGNO LB-D-83211 Foglio 2 di 3 REVISIONE 1 COMMESSA 659750 SCALA 1:10.000
	IMPATTO AMBIENTALE	

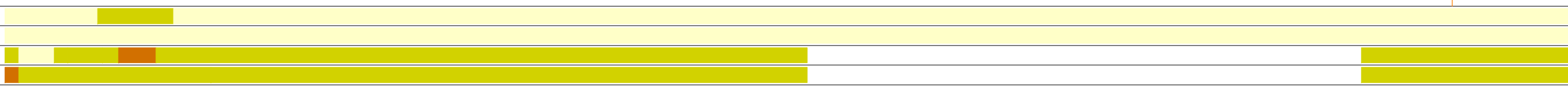


Ovindoli
AQ

41 42 43 44 45

3° TRONCO 19,560
Gagliano Aterno - Ovindoli

▶ PIL n.9 km 44,790



Il presente disegno e' di proprieta' aziendale - La societa' tutelera i propri diritti a termine d'iege.

Proprietario
Snam
Rete Gas
Progettista
Snamprogetti

MET. Sulmona - Oricola

IMPATTO AMBIENTALE

DISEGNO LB-D-83211
Foglio 3 di 3
REVISIONE 1
COMMESSA 659750
SCALA 1:10.000

Tavola

12