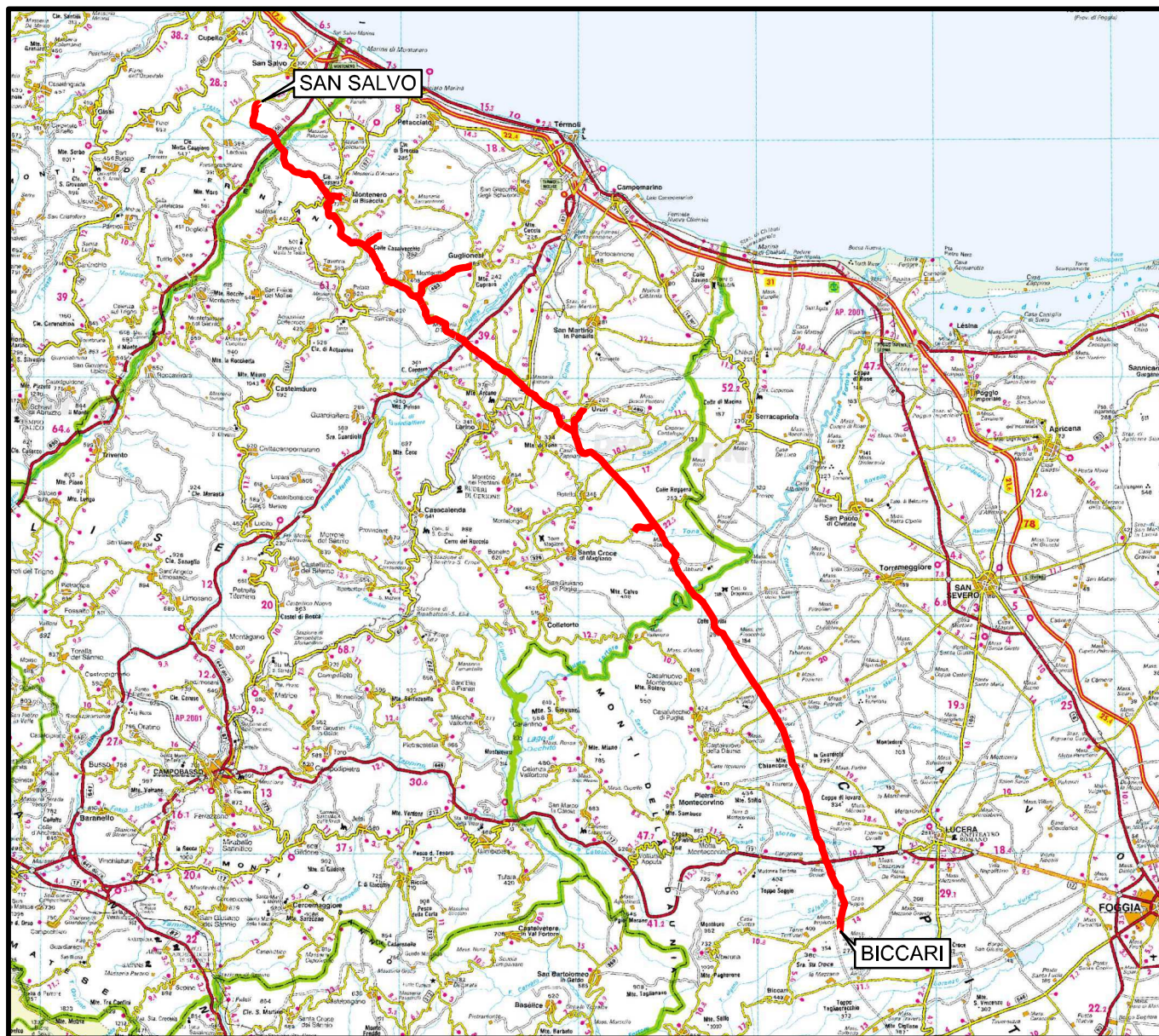


Il presente disegno e' di proprieta' aziendale - La Societa' tutelera' i propri diritti a termine di legge.



COROGRAFIA Scala 1:500.000



*A. Patrizia D'Onghia*

**Dott.ssa A. PATRIZIA D'ONGHIA**  
**ARCHEologa SPECIALIZZATA**  
 Via Pola, 109 - Cell. 348.8932451  
 74016 MASSAFRA (TA)  
 Cod. Fisc. DNG NNZ 73E66 F027M  
 Part. IVA 02615900731

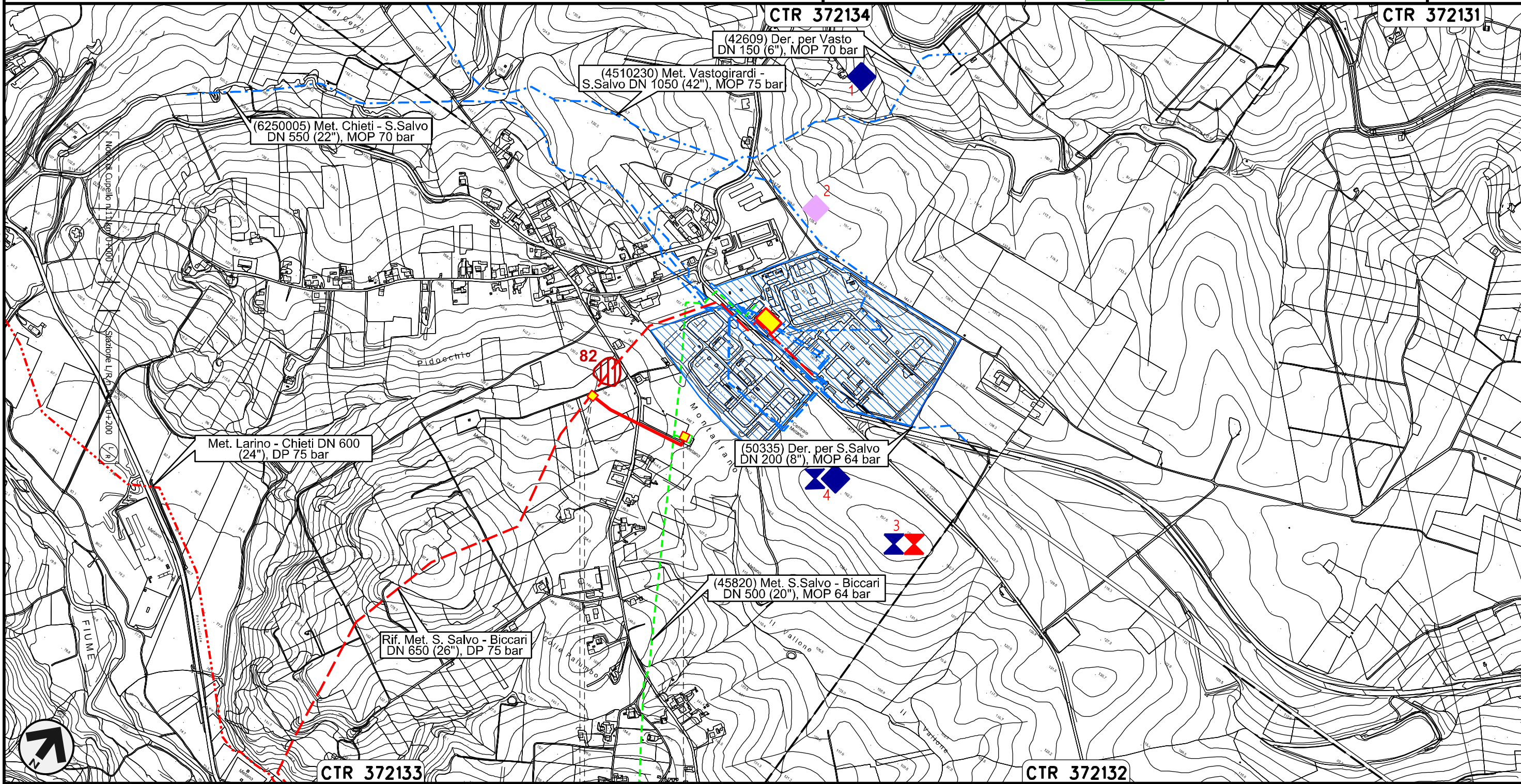
00	30.11.17	EMISSIONE	D'ONGHIA	ANTONIOLI	CAPRIOTTI
INDICE	DATA	R E V I S I O N I			APPROVATO
OPERE CONNESSE SU RIF. MET. SAN SALVO - BICCARI DN 650 (26"), DP 75 bar			Dis. PG-ARC-201		
			Fg. 1 di 23		
CARTA DEI SITI ARCHEOLOGICI			Comm. NR /17076		
			INDICE	00	
			Scala 1:10000		
			Sostituisce il .....		
			Sostituito dal .....		

Nuovo Allacciamento Comune di Cupello 2 ^ Presa  
DN 100 (4"), DP 75 bar

CARTA DEI SITI ARCHEOLOGICI

00	30.11.17	EMISSIONE	D'ONGHIA	ANTONIOLI	CAPRIOTTI
INDICE	DATA	REVISIONI	ELABORATO	VERIFICATO	APPROVATO
					
			Dis.	PG-ARC-201	
			Comm.	NR /17076	

Foglio  
**2**  
di 23  
Scala  
1:10000




Il presente disegno e' di proprieta' aziendale - La Societa' tutelera' i propri diritti a termine di legge.

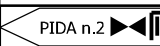
CTR 372133

0+000      0+280

CTR 372132

CUPELLO  
CHIETI

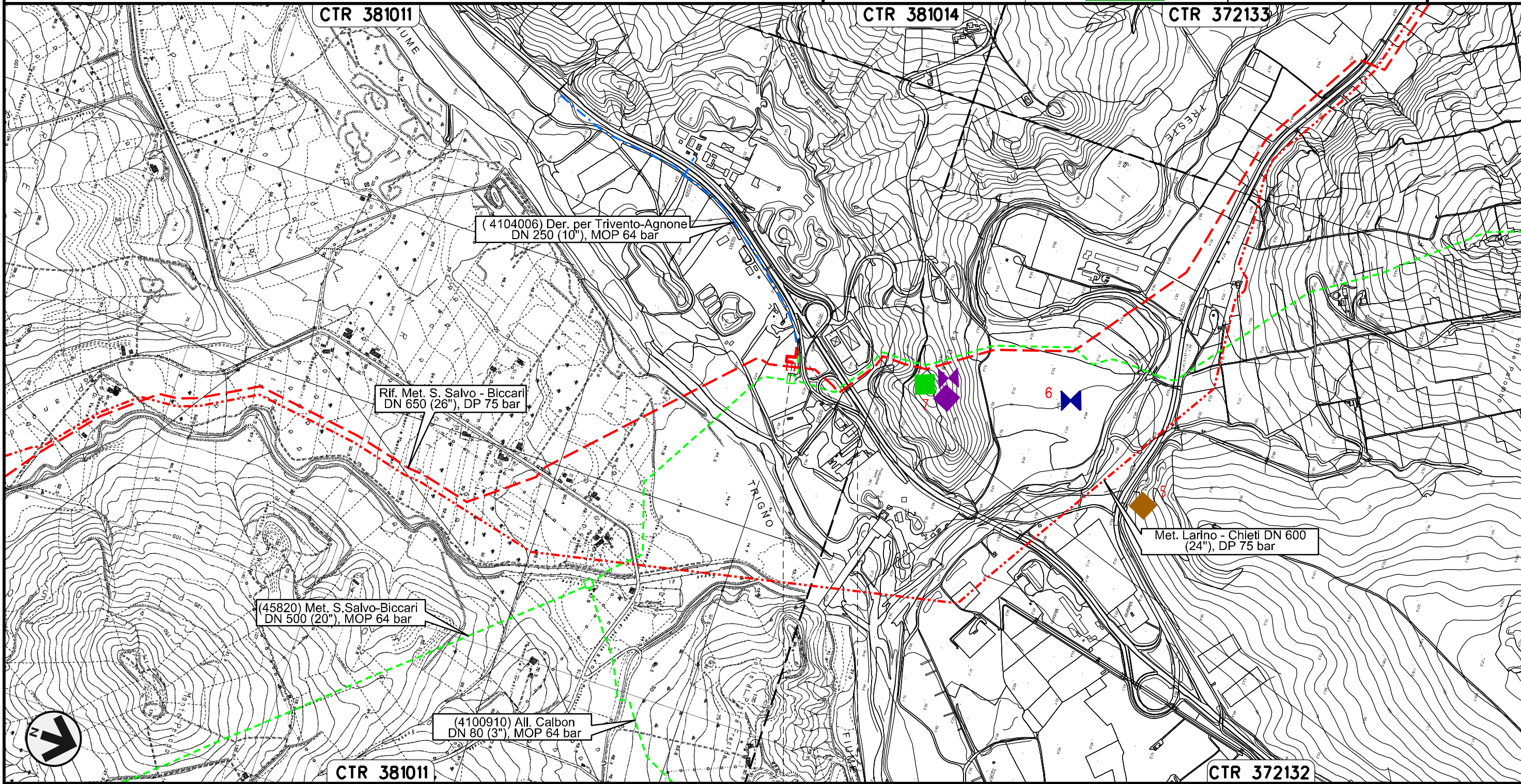
 PIDS n.1  
km 0+004

 PIDA n.2

Nuovo Stacco Derivazione per Trivento-Agnone  
DN 250 (10"), DP 75 bar

CARTA DEI SITI ARCHEOLOGICI

00	30.11.17	EMISSIONE	D'ONGHIA	ANTONIOLI	CAPRIOTTI	Foglio
INDICE	DATA	REVISIONI	ELABORATO	VERIFICATO	APPROVATO	3
						di 23
			Dis. PG-ARC-201			Scala
			Comm. NR /17076			1:10000



Il presente disegno e' di proprieta' aziendale - La Societa' tutelera' i propri diritti a termine di legge.

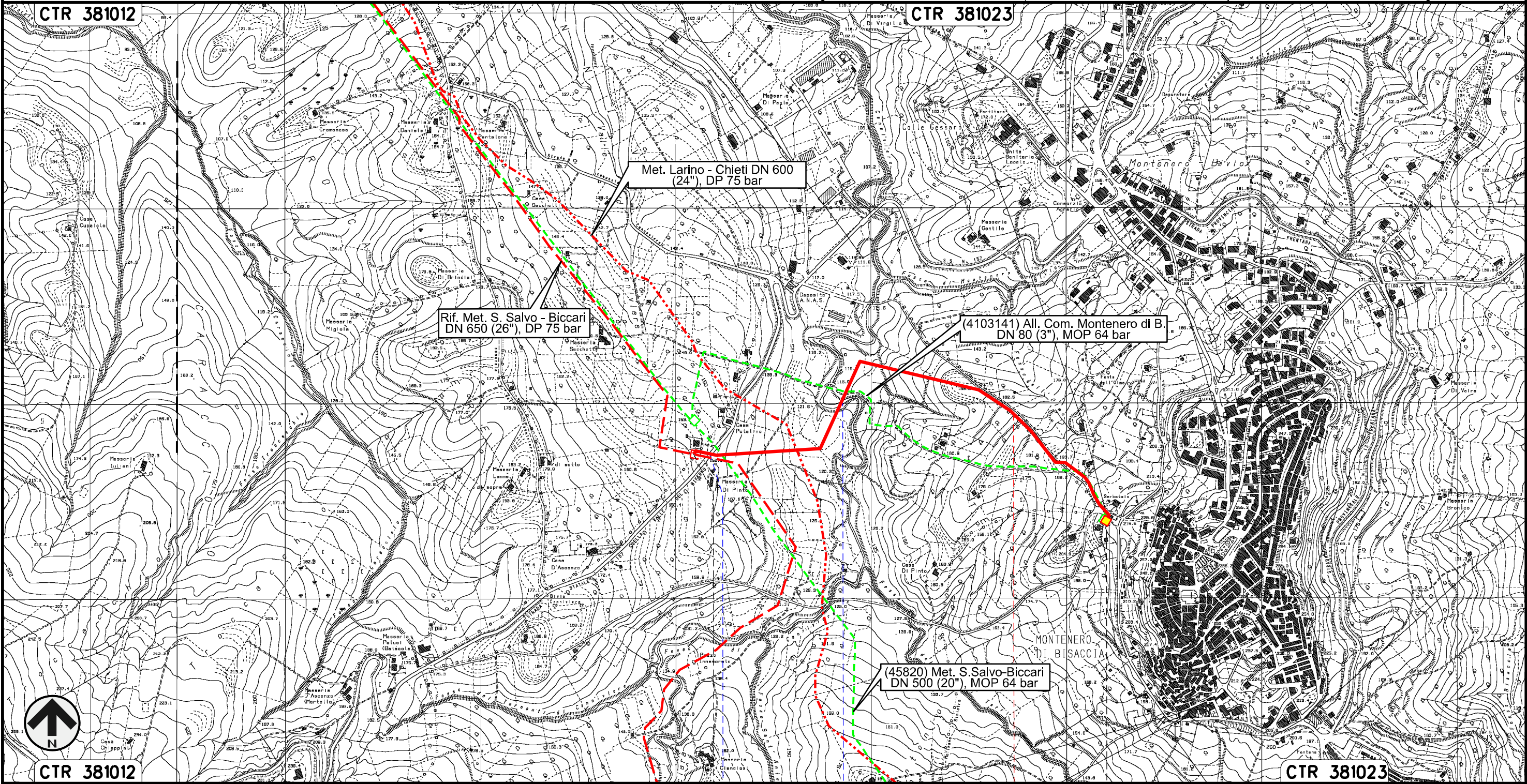


0+000 0+088

LENTELLA  
CHIETI



SNAM RETE GAS



0+000

MONTENERO DI BISACCIA

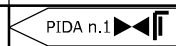
CAMPOBASSO

1

1+385

S.P. n.163

Fosso di Canniviere



Il presente disegno e' di proprieta' aziendale - La Societa' tutelera' i propri diritti a termine di legge.

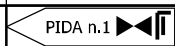
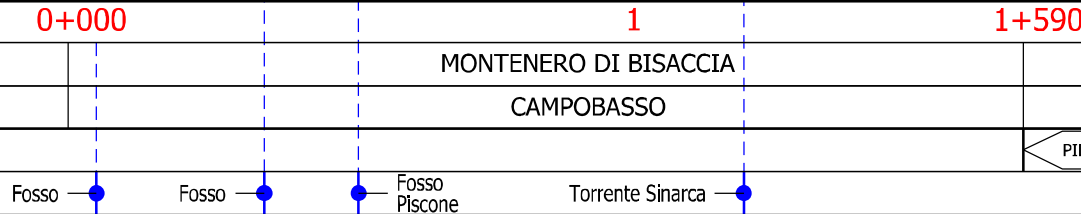
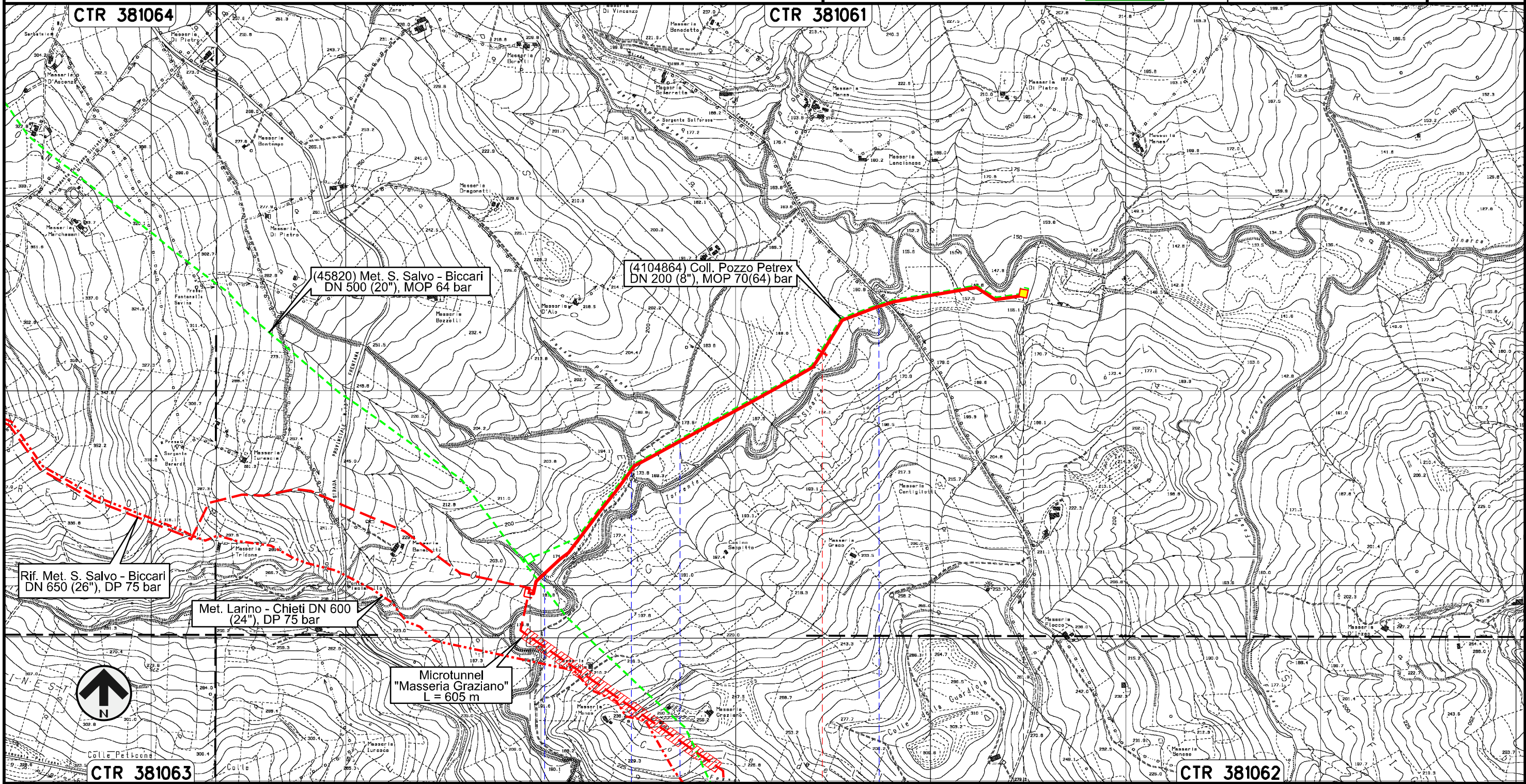
Nuovo Allacciamento Pozzo Petrex  
DN 200 (8"), DP 75 bar

CARTA DEI SITI ARCHEOLOGICI

00	30.11.17	EMISSIONE	D'ONGHIA	ANTONIOLI	CAPRIOTTI	Foglio
INDICE	DATA	REVISIONI	ELABORATO	VERIFICATO	APPROVATO	5
		Dis. PG-ARC-201				di 23
		Comm. NR /17076				Scala 1:10000



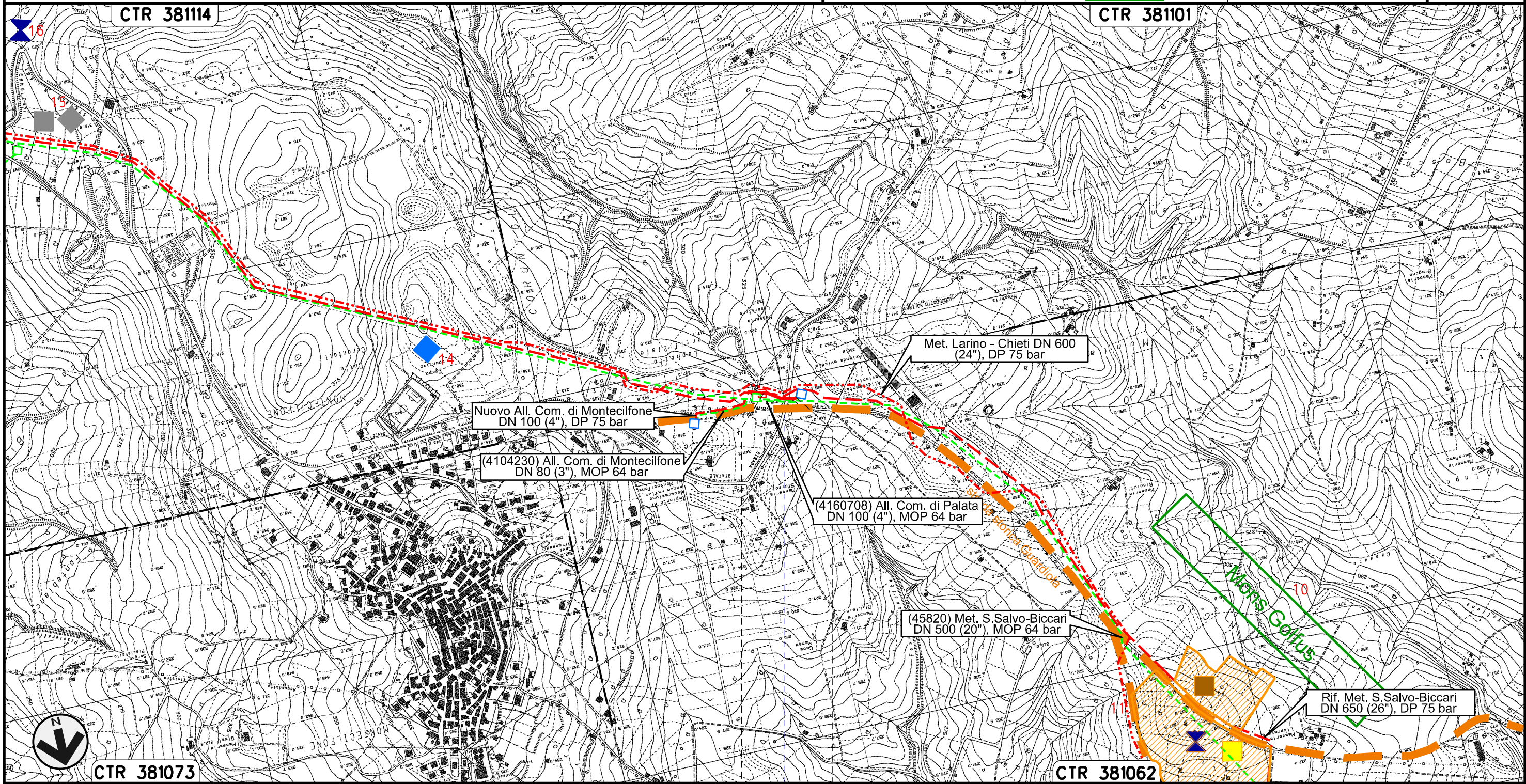
Il presente disegno e' di proprieta' aziendale - La Societa' tutelera' i propri diritti a termine di legge.



Nuovo Allacciamento Comune di Palata  
DN 100 (4"), DP 75 bar

CARTA DEI SITI ARCHEOLOGICI

00	30.11.17	EMISSIONE	D'ONGHIA	ANTONIOLI	CAPRIOTTI	Foglio
INDICE	DATA	REVISIONI	ELABORATO	VERIFICATO	APPROVATO	6
			Dis. PG-ARC-201			di 23
			Comm. NR /17076			Scala 1:10000



0+000 | 0+090

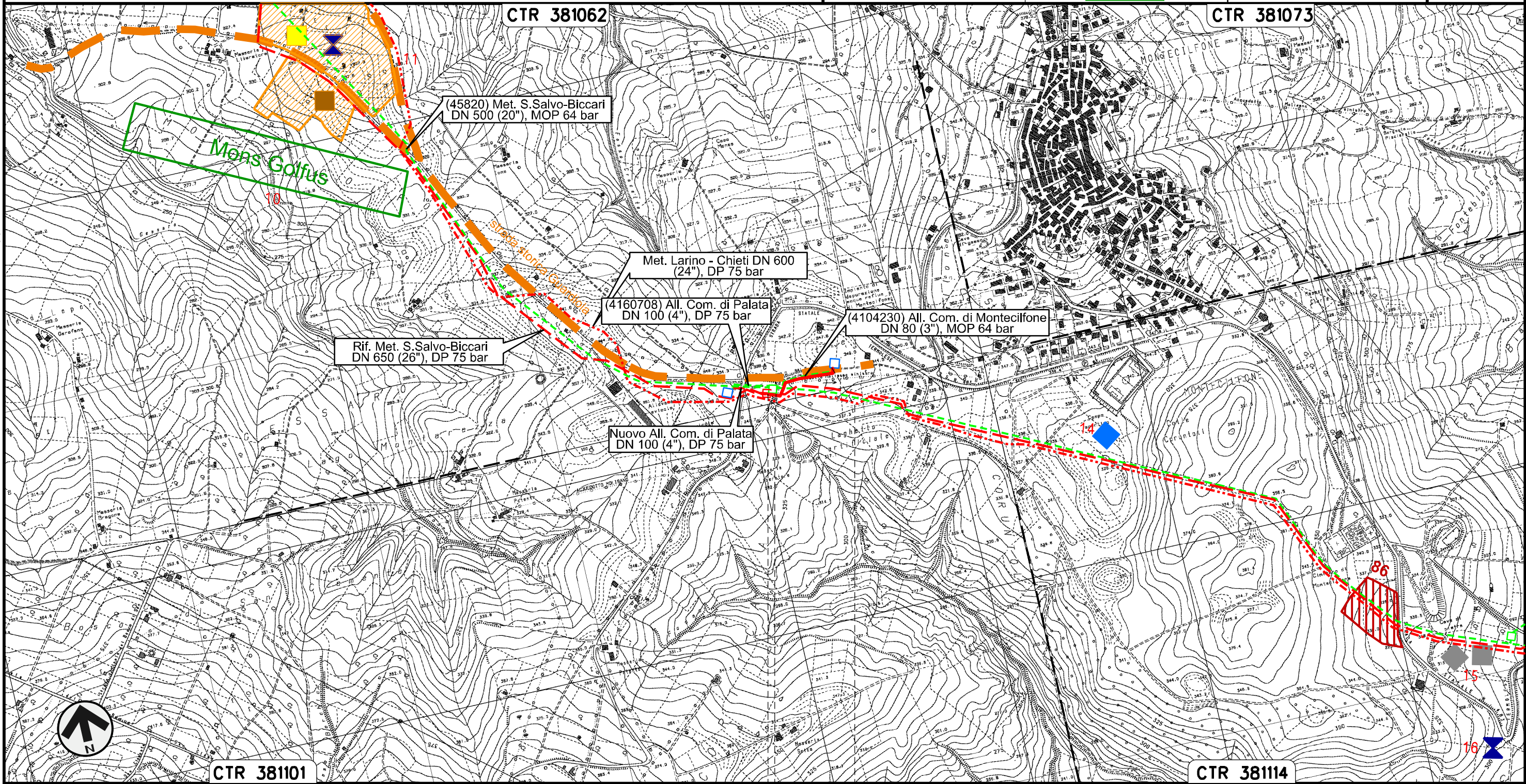
PALATA  
CAMPOBASSO

• S.P. n.168

Nuovo Allacciamento Comune di Montecilfone  
DN 100 (4"), DP 75 bar

CARTA DEI SITI ARCHEOLOGICI

00	30.11.17	EMISSIONE	D'ONGHIA	ANTONIOLI	CAPRIOTTI	Foglio
INDICE	DATA	REVISIONI	ELABORATO	VERIFICATO	APPROVATO	7
			Dis. PG-ARC-201			di 23
			Comm. NR /17076			Scala 1:10000

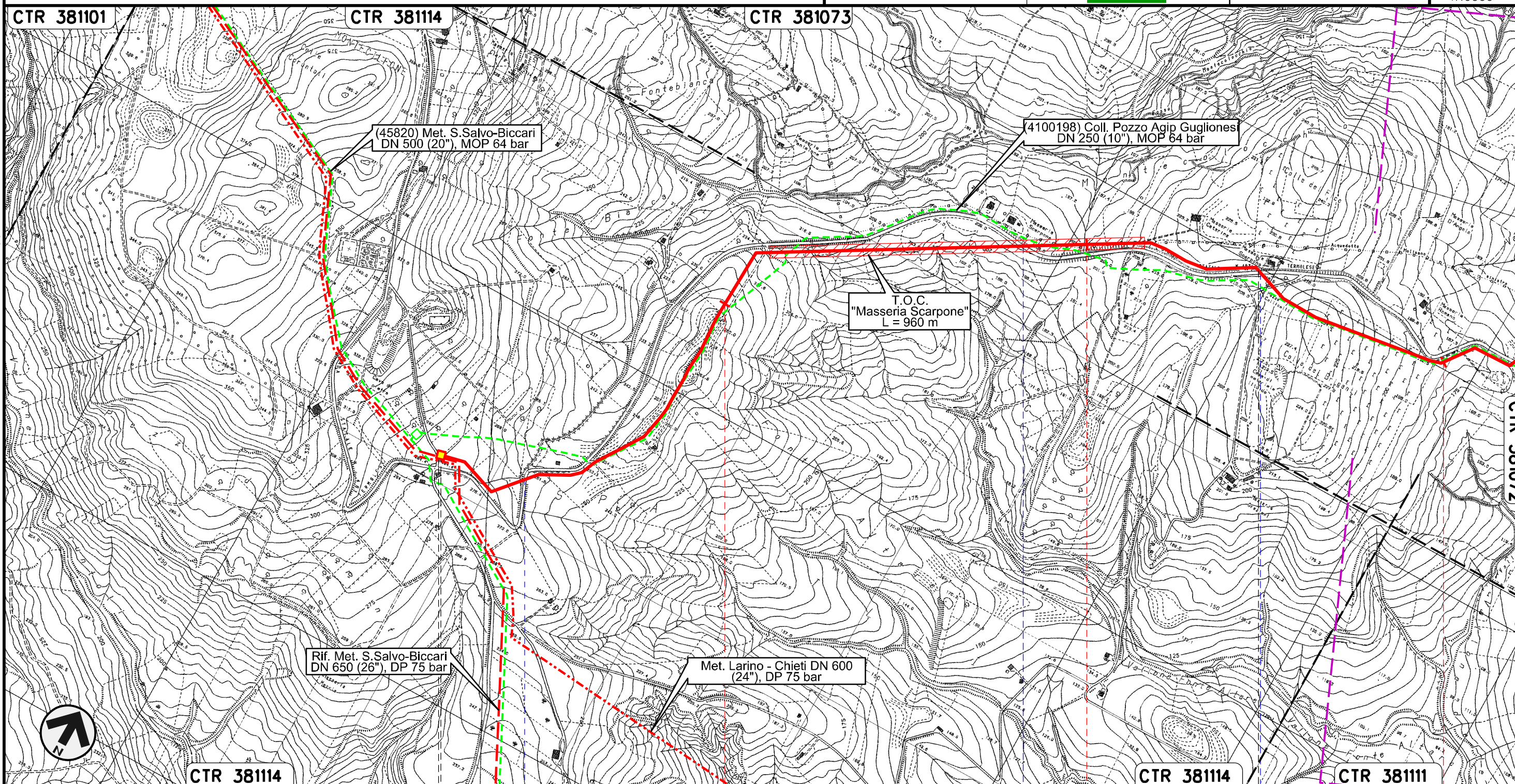


Il presente disegno e' di proprieta' aziendale - La Societa' tutelera' i propri diritti a termine di legge.

Nuovo Allacciamento Comune di Guglionesi  
DN 100 (4"), DP 75 bar

CARTA DEI SITI ARCHEOLOGICI

00	30.11.17	EMISSIONE	D'ONGHIA	ANTONIOLI	CAPRIOTTI	Foglio
INDICE	DATA	REVISIONI	ELABORATO	VERIFICATO	APPROVATO	8
			Dis. PG-ARC-201			di 23
			Comm. NR /17076			Scala 1:10000



Il presente disegno e' di proprieta' aziendale - La Societa' tutelera' i propri diritti a termine di legge.



CTR 381114

0+000

MONTECILFONE

CAMPOBASSO

GUGLIONESI

PIDS n.1  
km 0+010

S.P. n.168

S.P. n.168

S.P. n.168

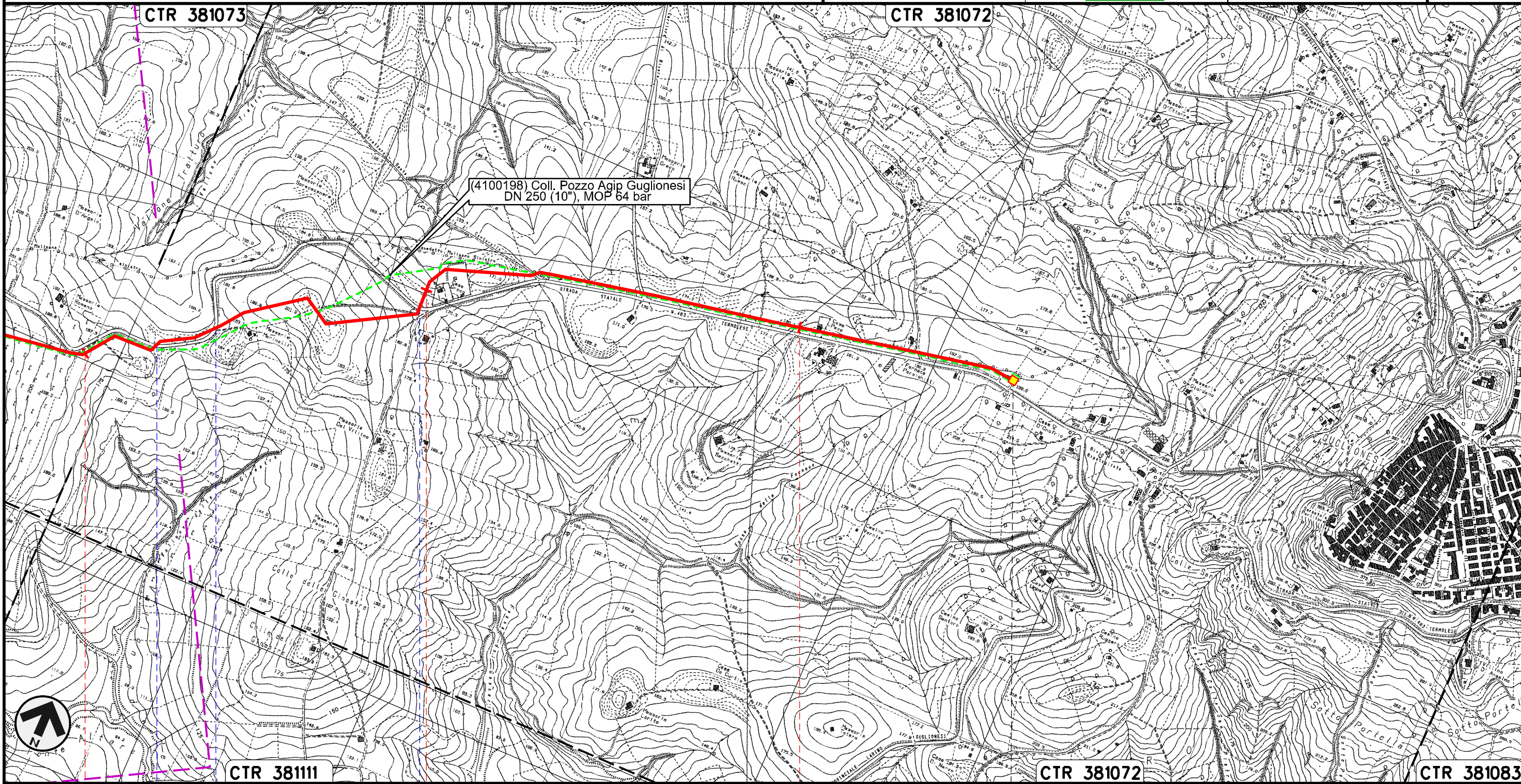
S.P. n.168



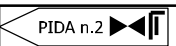
Nuovo Allacciamento Comune di Guglionesi  
DN 100 (4"), DP 75 bar

CARTA DEI SITI ARCHEOLOGICI

00	30.11.17	EMISSIONE	D'ONGHIA	ANTONIOLI	CAPRIOTTI	Foglio
INDICE	DATA	REVISIONI	ELABORATO	VERIFICATO	APPROVATO	9
						di 23
			Dis. PG-ARC-201			Scala
			Comm. NR /17076			1:10000



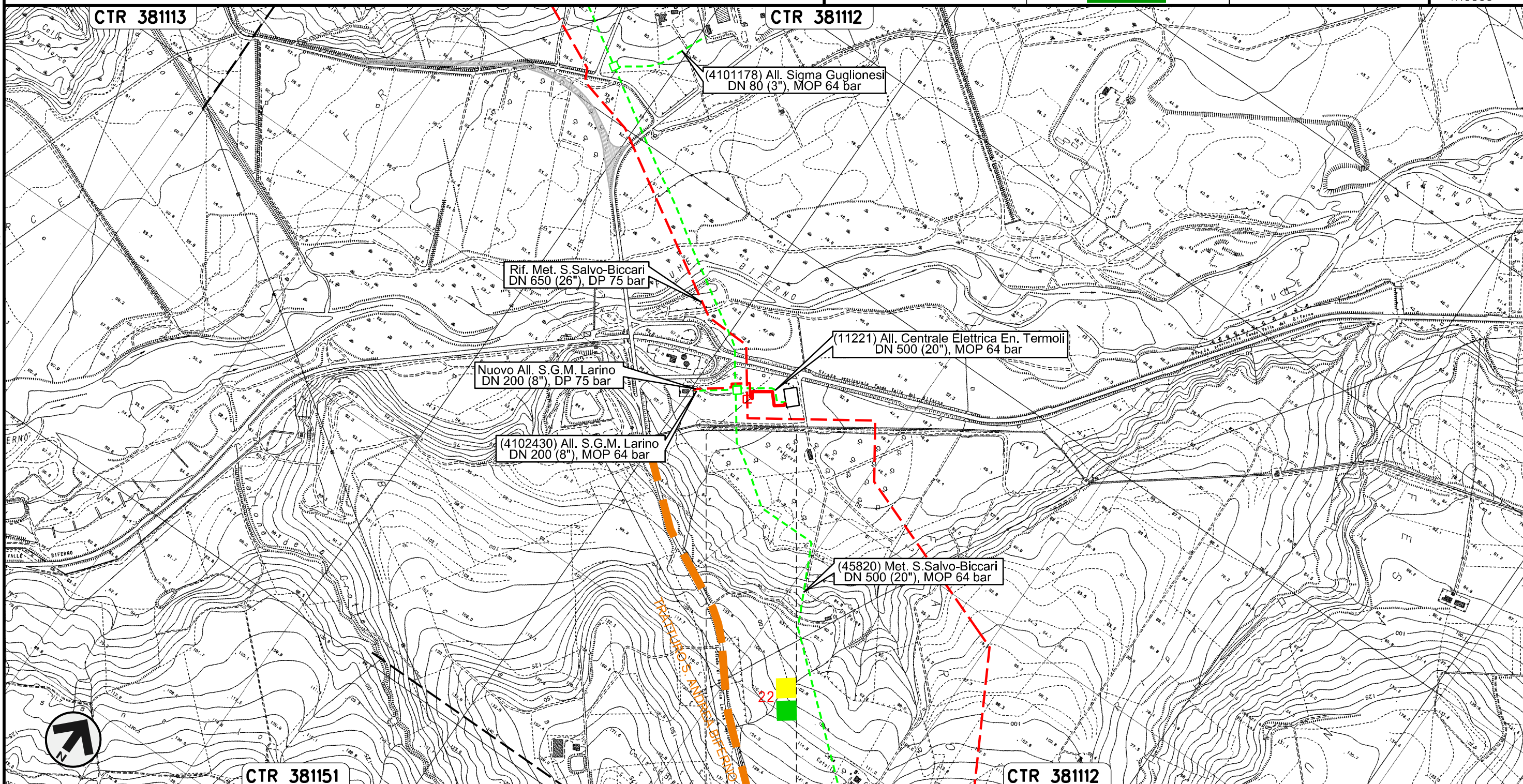
Il presente disegno e' di proprieta' aziendale - La Societa' tutelera' i propri diritti a termine di legge.

3	4	5	5+565
GUGLIONESI			
CAMPOBASSO			
S.P. n.168	S.P. n.168	S.P. n.168	

Rifacimento Allacciamento Centrale Elettrica Termoli  
DN 500 (20"), DP 75 bar

CARTA DEI SITI ARCHEOLOGICI

00	30.11.17	EMISSIONE	D'ONGHIA	ANTONIOLI	CAPRIOTTI	Foglio
INDICE	DATA	REVISIONI	ELABORATO	VERIFICATO	APPROVATO	10
			Dis. PG-ARC-201			di 23
			Comm. NR /17076			Scala 1:10000





Il presente disegno e' di proprieta' aziendale - La Societa' tutelera' i propri diritti a termine di legge.

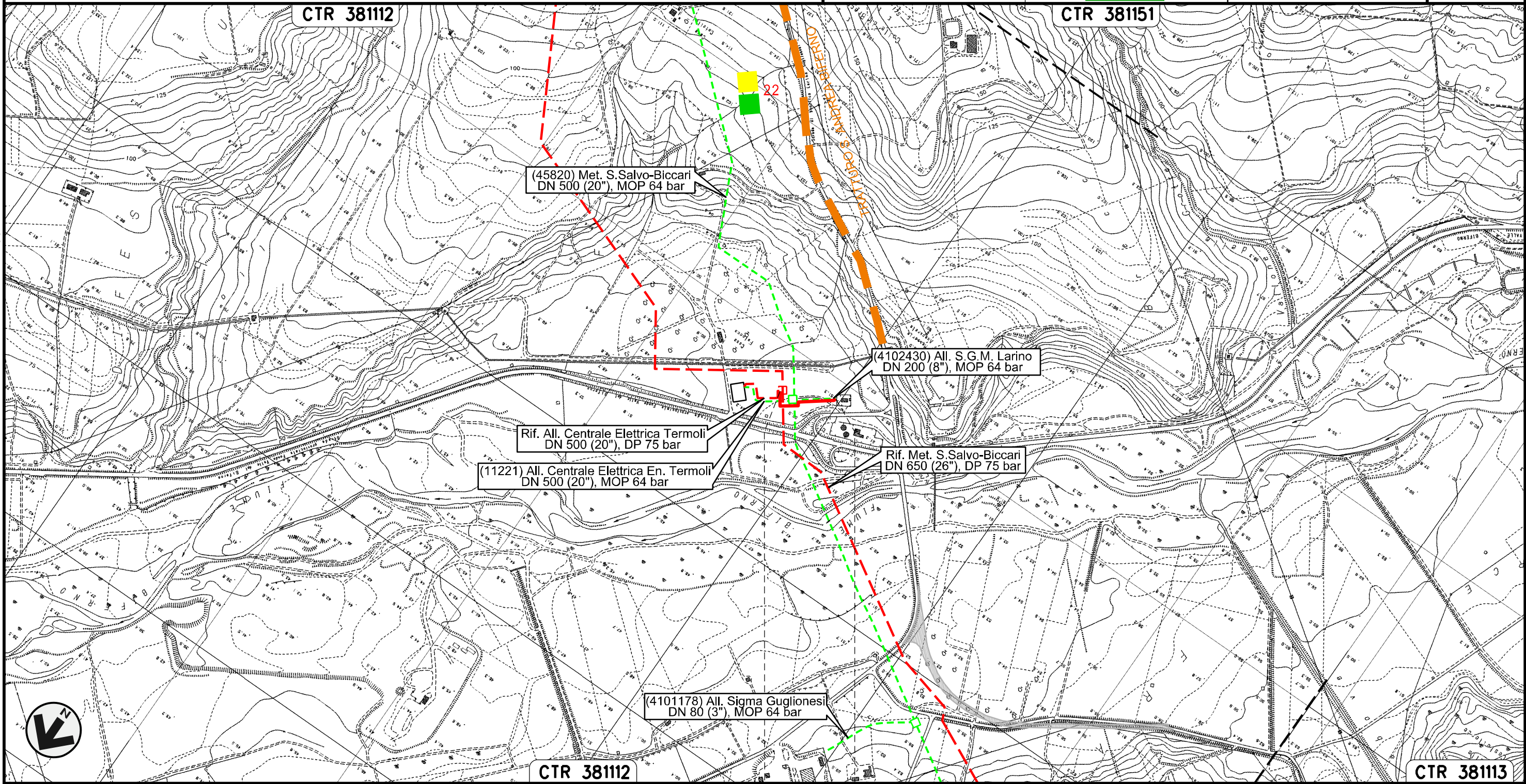
0+000 0+152

LARINO  
CAMPOBASSO

Nuovo Allacciamento S.G.M. Larino  
DN 200 (8"), DP 75 bar

CARTA DEI SITI ARCHEOLOGICI

00	30.11.17	EMISSIONE	D'ONGHIA	ANTONIOLI	CAPRIOTTI	Foglio
INDICE	DATA	REVISIONI	ELABORATO	VERIFICATO	APPROVATO	11
						di 23
			Dis. PG-ARC-201			Scala
			Comm. NR /17076			1:10000





Il presente disegno e' di proprieta' aziendale - La Societa' tutelera' i propri diritti a termine di legge.

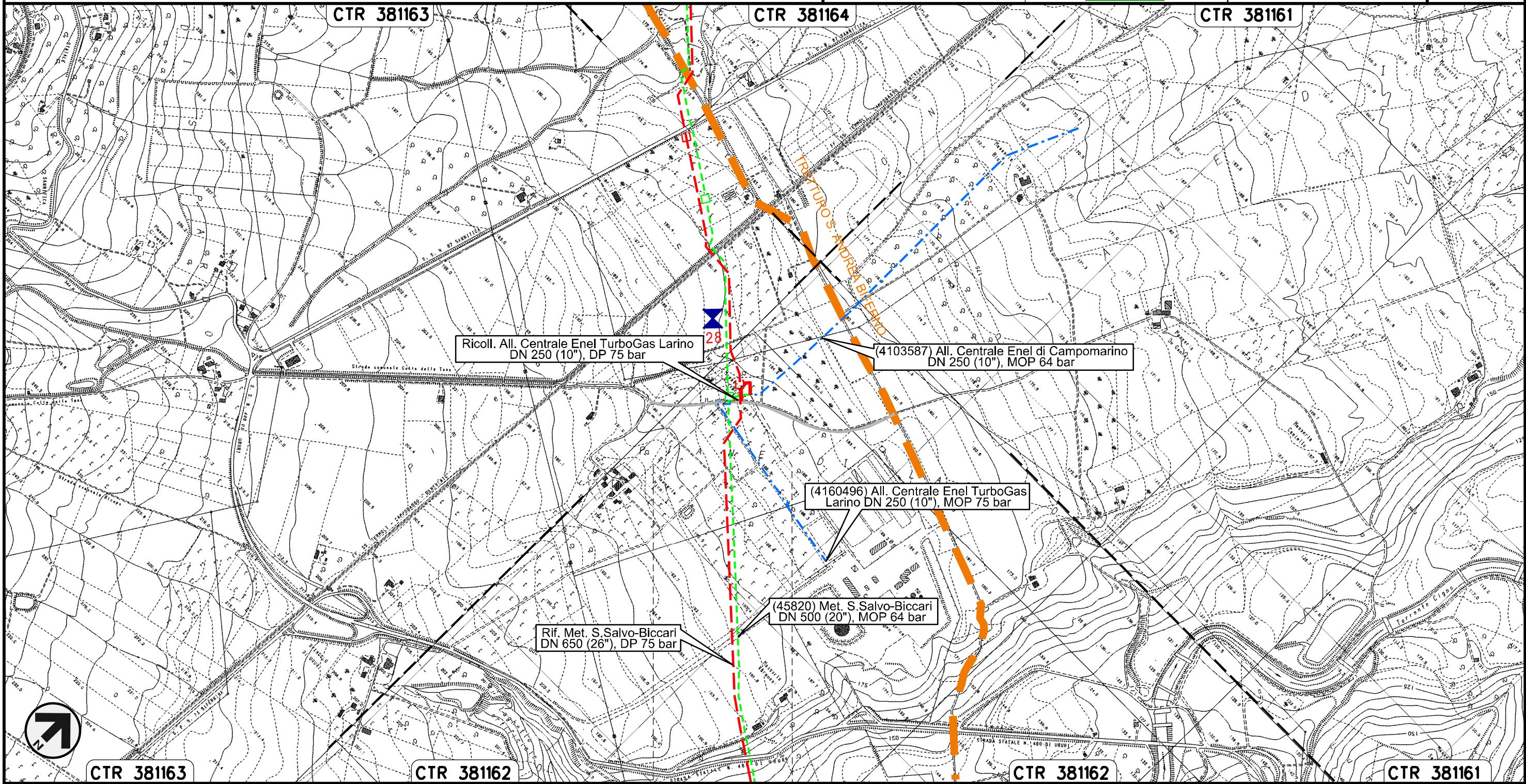
0+000    0+195

LARINO  
CAMPOBASSO

Nuovo Stacco Allacciamento Centrale Enel Campomarino  
DN 250 (10"), DP 75 bar

CARTA DEI SITI ARCHEOLOGICI

00	30.11.17	EMISSIONE	D'ONGHIA	ANTONIOLI	CAPRIOTTI	Foglio
INDICE	DATA	REVISIONI	ELABORATO	VERIFICATO	APPROVATO	12
						di 23
			Dis. PG-ARC-201			Scala
			Comm. NR /17076			1:10000



Il presente disegno e' di proprieta' aziendale - La Societa' tutelera' i propri diritti a termine di legge.

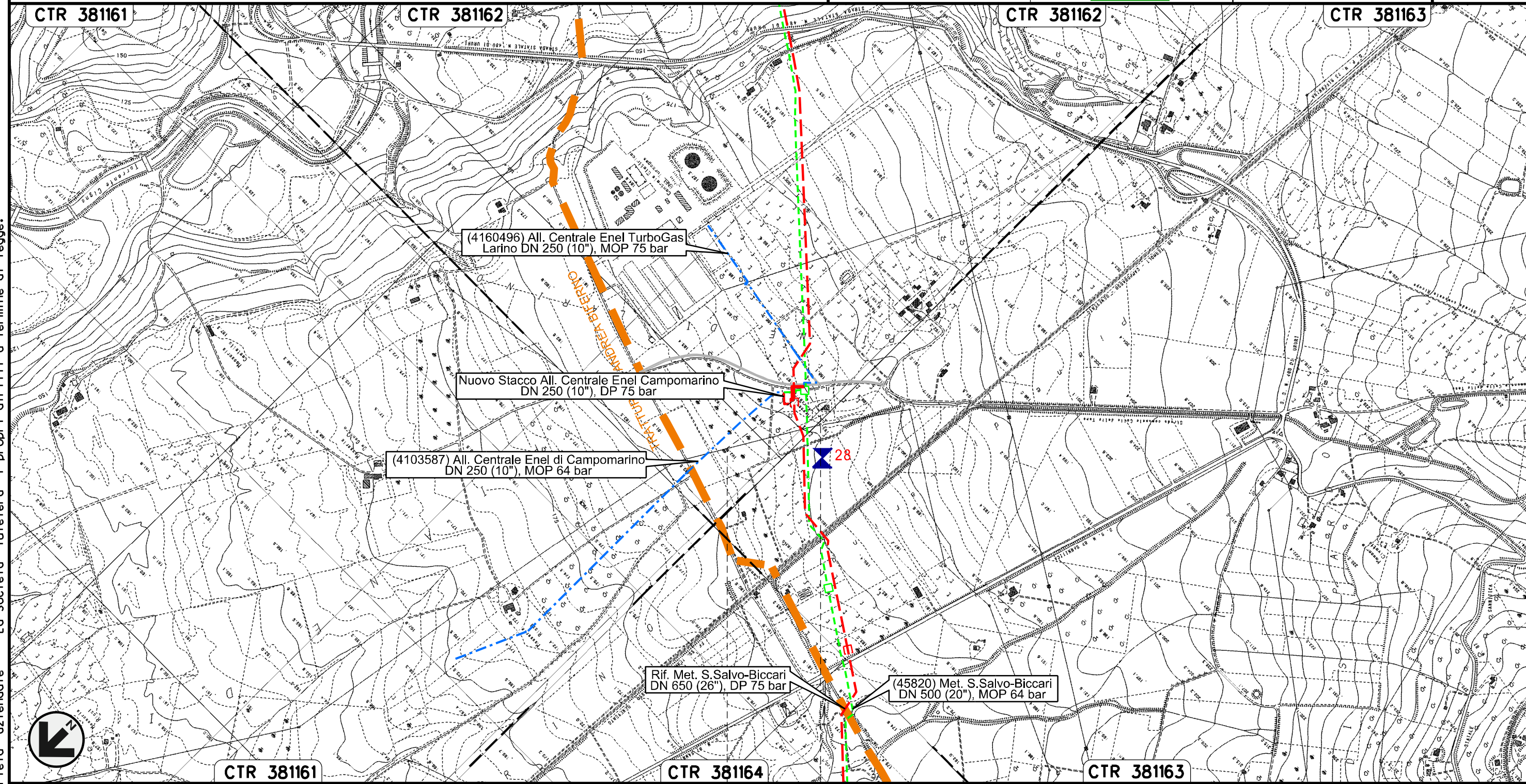
0+000      0+057

LARINO  
CAMPOBASSO

Ricollegamento Allacciamento Centrale Enel TurboGas Larino  
DN 250 (10"), DP 75 bar

CARTA DEI SITI ARCHEOLOGICI



00	30.11.17	EMISSIONE	D'ONGHIA	ANTONIOLI	CAPRIOTTI	Foglio
INDICE	DATA	REVISIONI	ELABORATO	VERIFICATO	APPROVATO	13
			Dis. PG-ARC-201			di 23
			Comm. NR /17076			Scala 1:10000



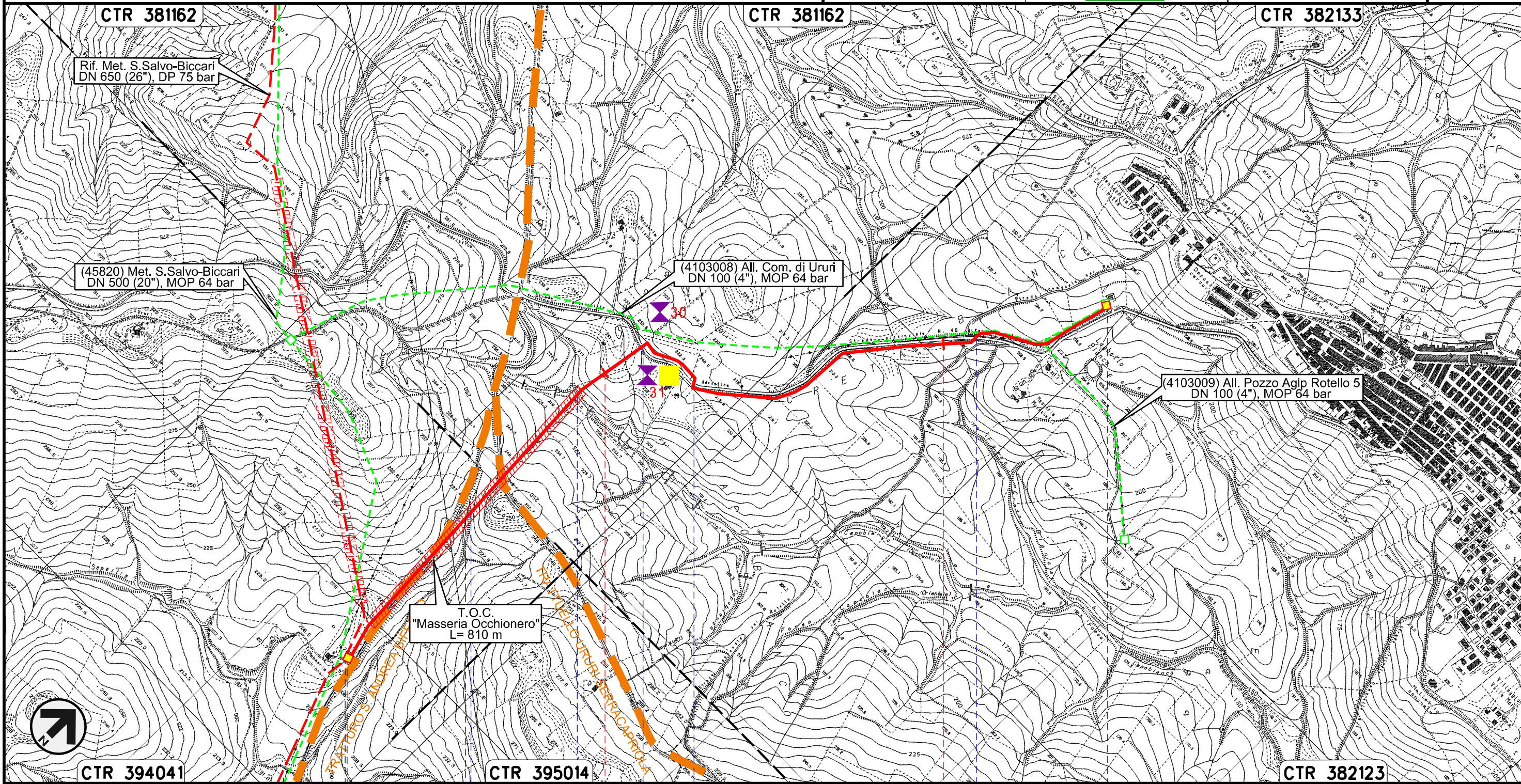
Il presente disegno e' di proprieta' aziendale - La Societa' tutelera' i propri diritti a termine di legge.

Nuovo Allacciamento Comune di Ururi  
DN 100 (4"), DP 75 bar

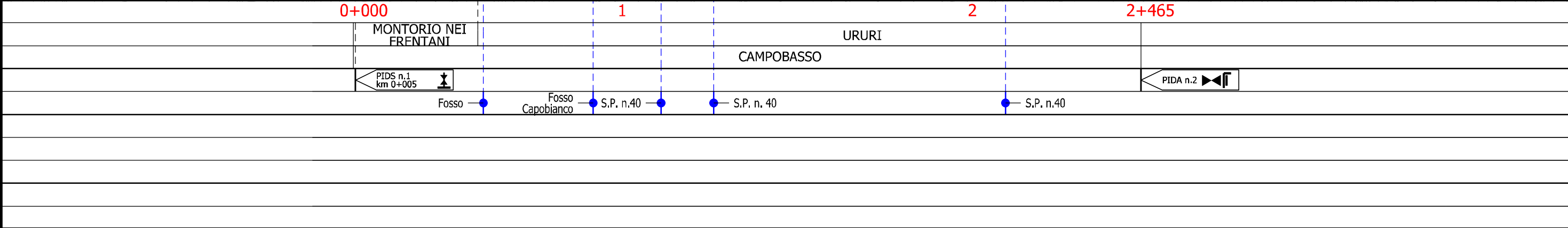
CARTA DEI SITI ARCHEOLOGICI

00	30.11.17	EMISSIONE	D'ONGHIA	ANTONIOLI	CAPRIOTTI
INDICE	DATA	REVISIONI	ELABORATO	VERIFICATO	APPROVATO
					
			Dis.	PG-ARC-201	
			Comm.	NR /17076	

Foglio  
**14**  
di 23  
Scala  
1:10000



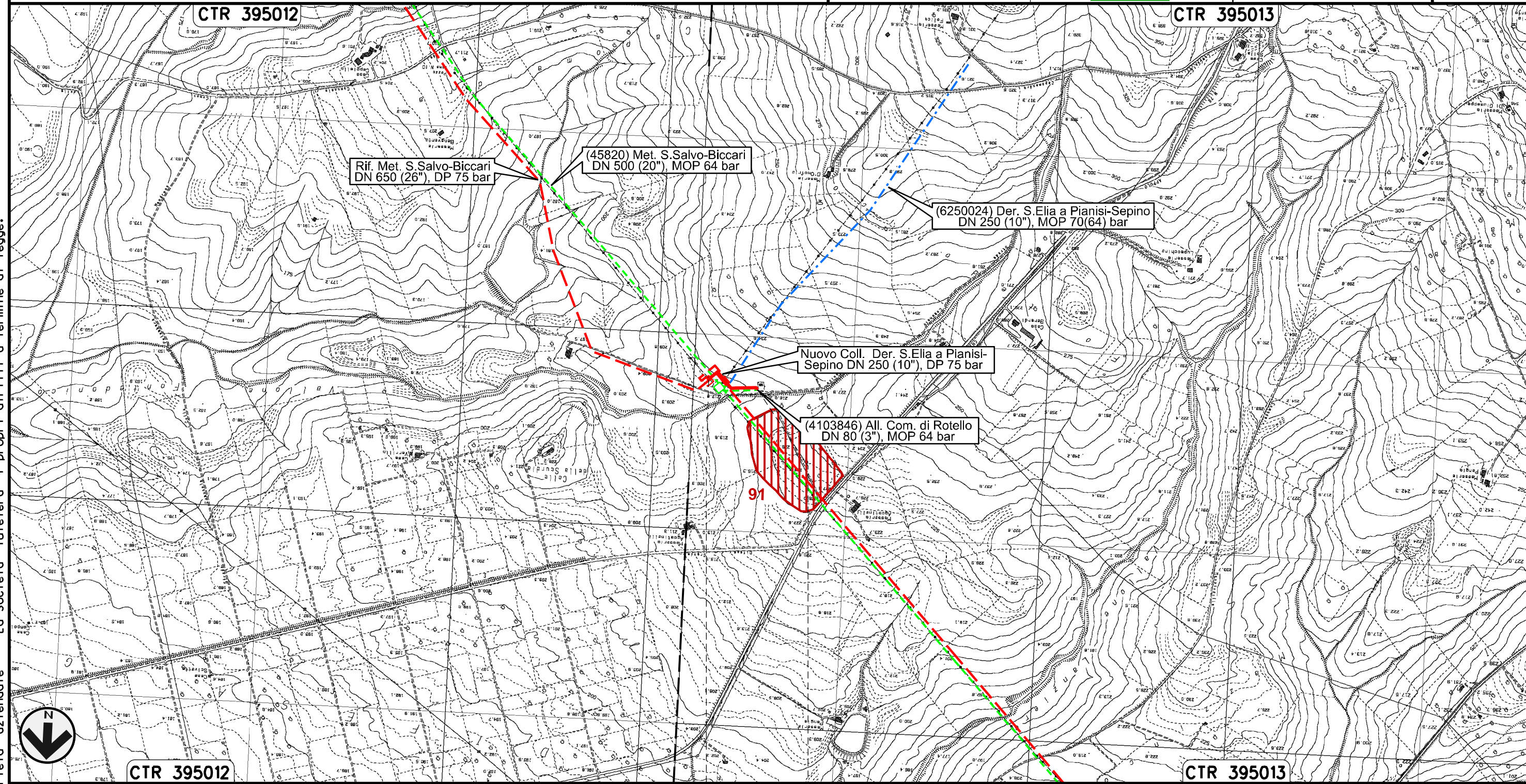
Il presente disegno e' di proprieta' aziendale - La Societa' tutelera' i propri diritti a termine di legge.



Nuovo Allacciamento Comune di Rotello  
DN 100 (4"), DP 75 bar

CARTA DEI SITI ARCHEOLOGICI

00	30.11.17	EMISSIONE	D'ONGHIA	ANTONIOLI	CAPRIOTTI	Foglio
INDICE	DATA	REVISIONI	ELABORATO	VERIFICATO	APPROVATO	15
			Dis. PG-ARC-201			di 23
			Comm. NR /17076			Scala 1:10000



Rif. Met. S.Salvo-Biccari  
DN 650 (26"), DP 75 bar

(45820) Met. S.Salvo-Biccari  
DN 500 (20"), MOP 64 bar

(6250024) Der. S.Elia a Pianisi-Sepino  
DN 250 (10"), MOP 70(64) bar

Nuovo Coll. Der. S.Elia a Pianisi-Sepino  
DN 250 (10"), DP 75 bar

(4103846) All. Com. di Rotello  
DN 80 (3"), MOP 64 bar

91

CTR 395012

CTR 395013

CTR 395012

CTR 395013

0+000      0+158

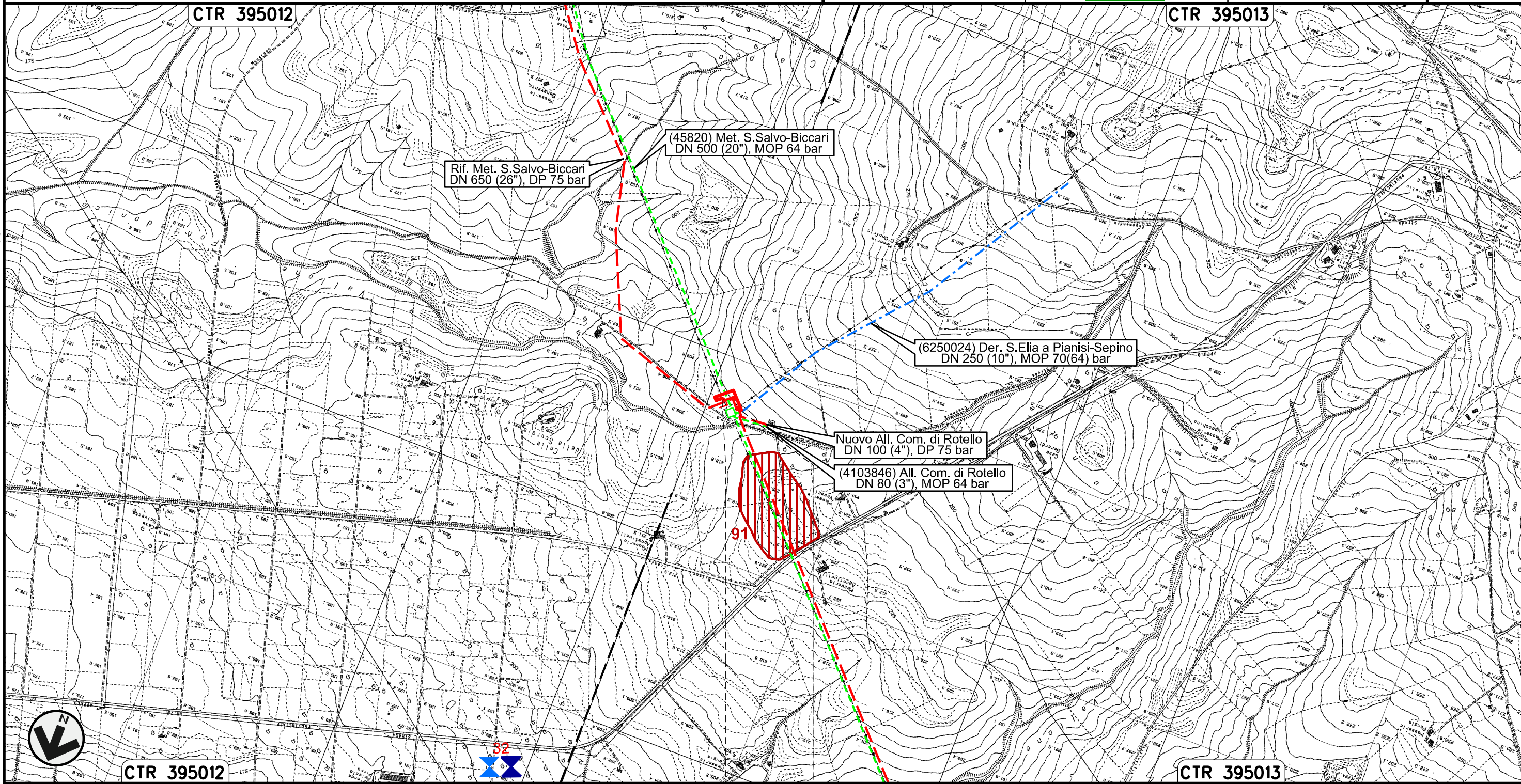
ROTELLO  
CAMPOBASSO

Il presente disegno e' di proprieta' aziendale - La Societa' tutelera' i propri diritti a termine di legge.

Nuovo Collegamento Derivazione S.Elia a Pianisi-Sepino  
DN 250 (10"), DP 75 bar

CARTA DEI SITI ARCHEOLOGICI

00	30.11.17	EMISSIONE	D'ONGHIA	ANTONIOLI	CAPRIOTTI	Foglio
INDICE	DATA	REVISIONI	ELABORATO	VERIFICATO	APPROVATO	16
			Dis. PG-ARC-201			di 23
			Comm. NR /17076			Scala 1:10000



(45820) Met. S.Salvo-Biccari  
DN 500 (20"), MOP 64 bar

Rif. Met. S.Salvo-Biccari  
DN 650 (26"), DP 75 bar

(6250024) Der. S.Elia a Pianisi-Sepino  
DN 250 (10"), MOP 70(64) bar

Nuovo All. Com. di Rotello  
DN 100 (4"), DP 75 bar

(4103846) All. Com. di Rotello  
DN 80 (3"), MOP 64 bar

CTR 395012

CTR 395013

CTR 395012

CTR 395013

0+000 0+144



ROTELLO  
CAMPOBASSO

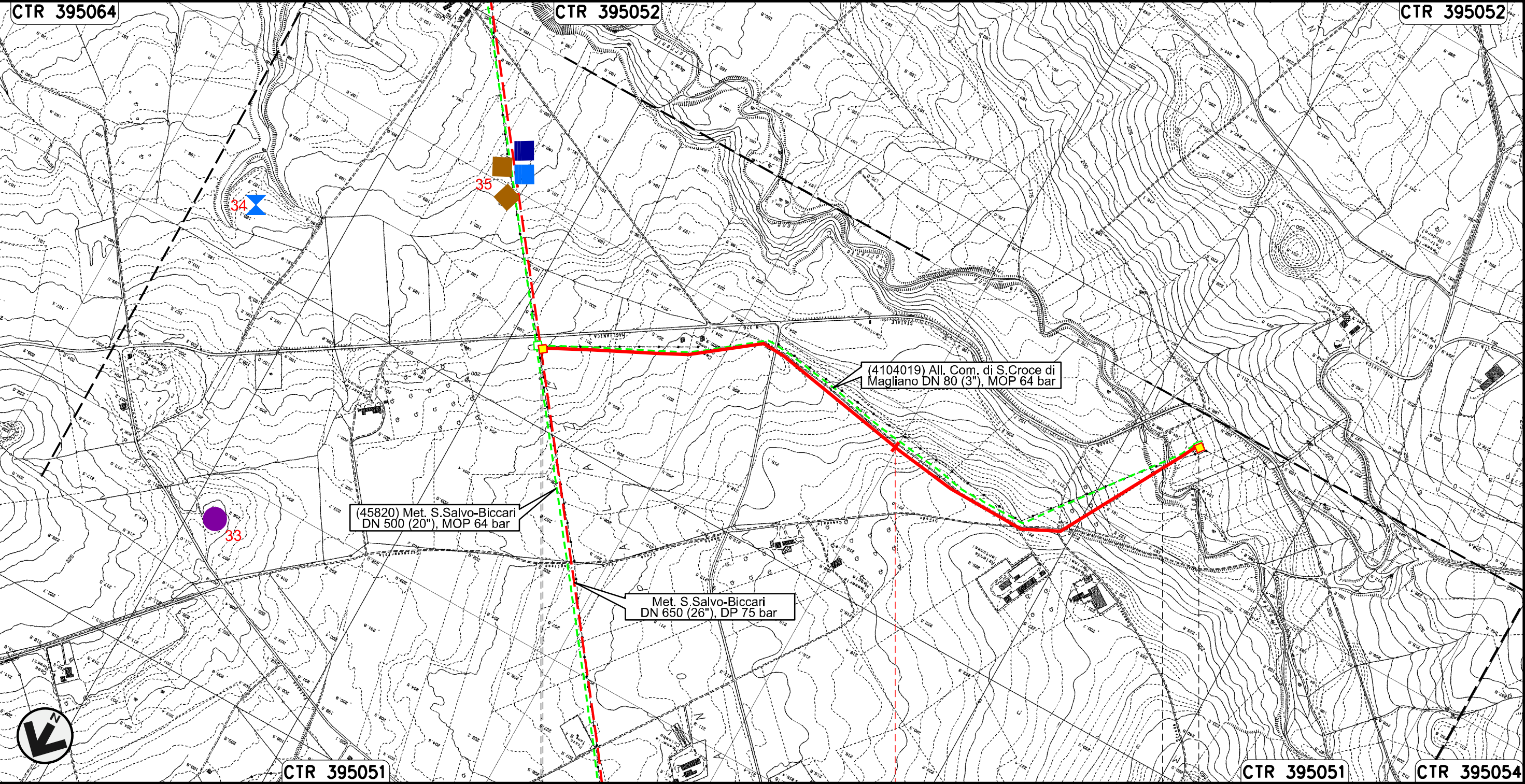
Il presente disegno e' di proprieta' aziendale - La Societa' tutelera' i propri diritti a termine di legge.




Nuovo Allacciamento Comune di S. Croce di Magliano  
DN 100 (4"), DP 75 bar

CARTA DEI SITI ARCHEOLOGICI

00	30.11.17	EMISSIONE	D'ONGHIA	ANTONIOLI	CAPRIOTTI		
INDICE	DATA	R E V I S I O N I			ELABORATO	VERIFICATO	APPROVATO
							
			Dis. PG-ARC-201		Foglio 17		
			Comm. NR /17076		di 23		
					Scala 1:10000		



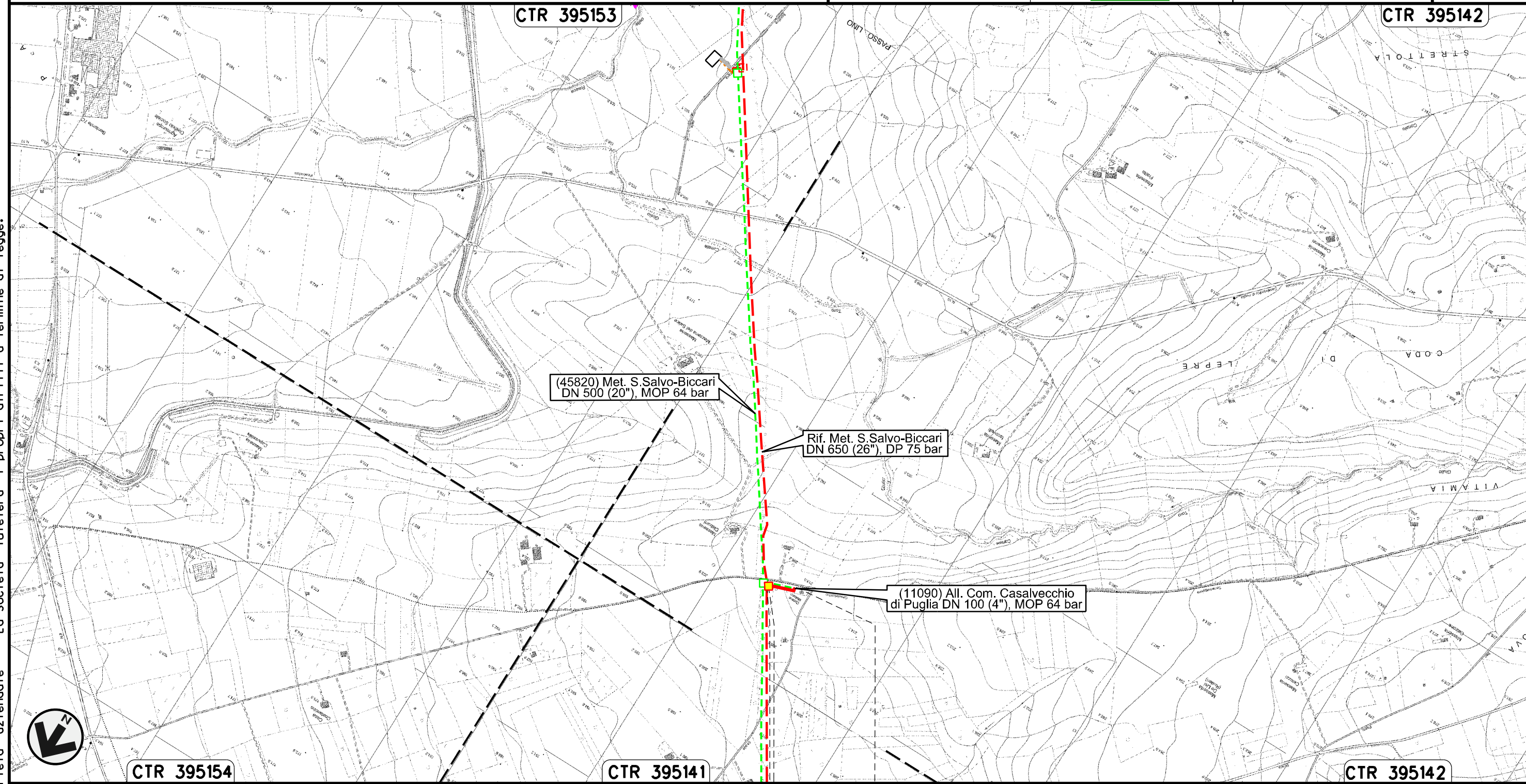
Il presente disegno e' di proprieta' aziendale - La Societa' tutelera' i propri diritti a termine di legge.



Nuovo Allacciamento Comune di Casalvecchio di Puglia  
DN 100 (4"), DP 75 bar

00	30.11.17	EMISSIONE	D'ONGHIA	ANTONIOLI	CAPRIOTTI	Foglio
INDICE	DATA	REVISIONI	ELABORATO	VERIFICATO	APPROVATO	18
			Dis. PG-ARC-201			di 23
			Comm. NR /17076			Scala 1:10000

CARTA DEI SITI ARCHEOLOGICI



Il presente disegno e' di proprieta' aziendale - La Societa' tutelera' i propri diritti a termine di legge.

0+000    0+080  
CASALVECCHIO  
DI PUGLIA  
FOGGIA  
PIDA n.1  
km 0+005

Nuovo Allacciamento SGI Castelnuovo Della Daunia  
DN 300 (12"), DP 75 bar

CARTA DEI SITI ARCHEOLOGICI

00	30.11.17	EMISSIONE	D'ONGHIA	ANTONIOLI	CAPRIOTTI
INDICE	DATA	R E V I S I O N I			ELABORATO
		VERIFICATO			APPROVATO
			Dis. PG-ARC-201		Foglio 19 di 23
			Comm. NR /17076		Scala 1:10000

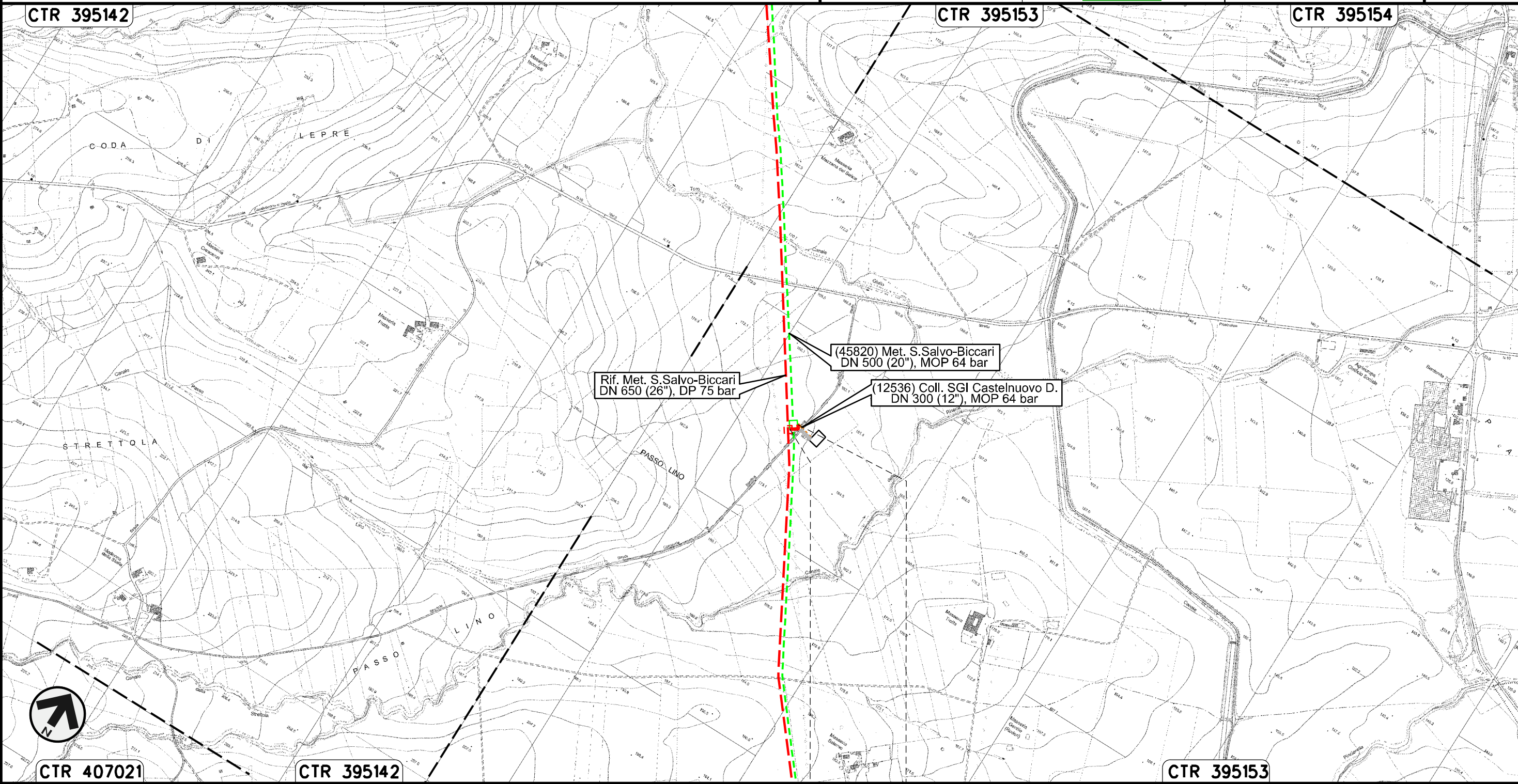


CTR 395142

CTR 395153

CTR 395154

Il presente disegno e' di proprieta' aziendale - La Societa' tutelera' i propri diritti a termine di legge.



CTR 407021

CTR 395142

CTR 395153

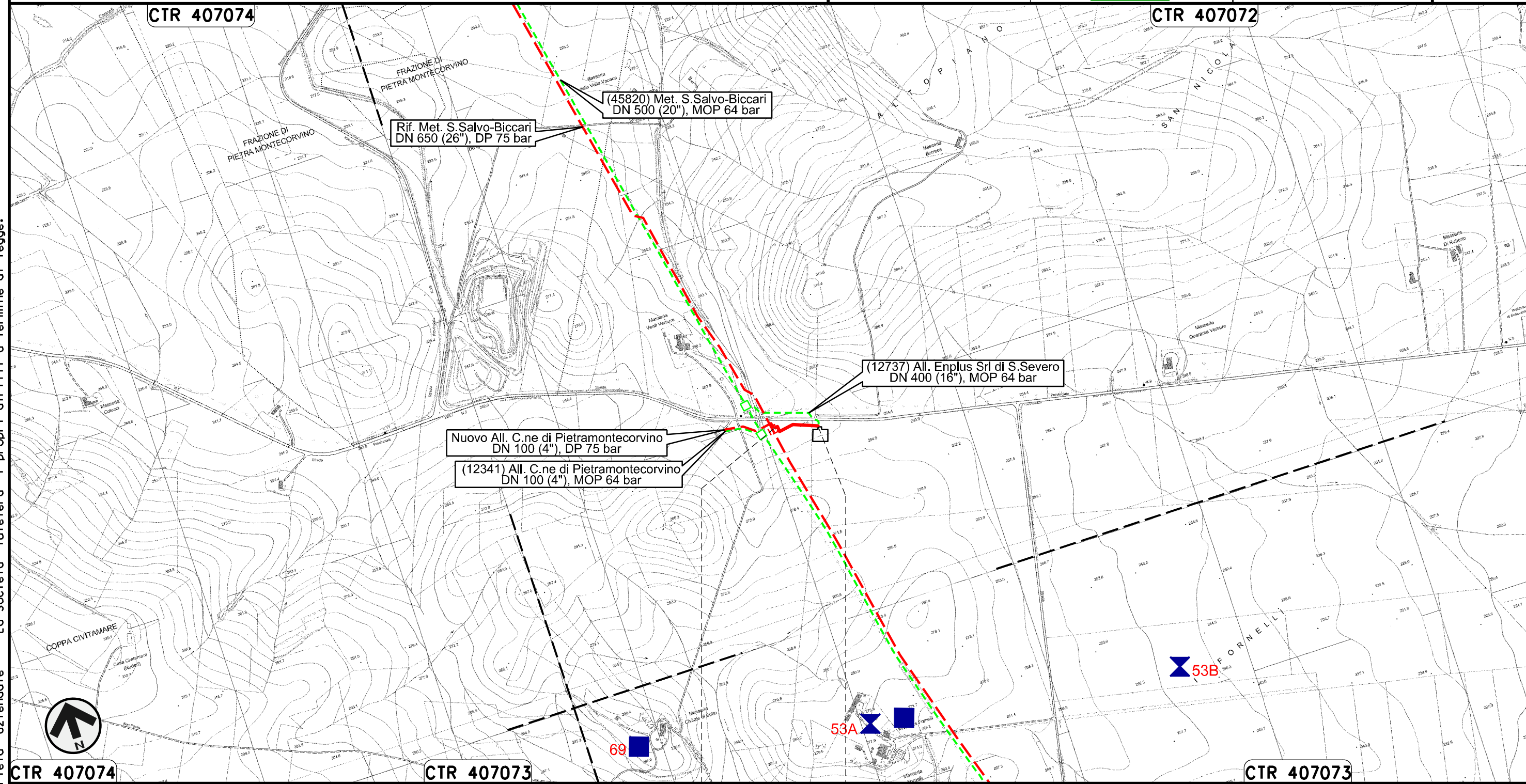
0+000 0+040

CASTELNUOVO DELLA DAUNIA  
FOGGIA

Nuovo Allacciamento Enplus  
DN 400 (16"), DP 75 bar

CARTA DEI SITI ARCHEOLOGICI

00	30.11.17	EMISSIONE	D'ONGHIA	ANTONIOLI	CAPRIOTTI	Foglio <b>20</b> di 23
INDICE	DATA	REVISIONI	ELABORATO	VERIFICATO	APPROVATO	
						Scala 1:10000
			Dis. PG-ARC-201			
			Comm. NR /17076			



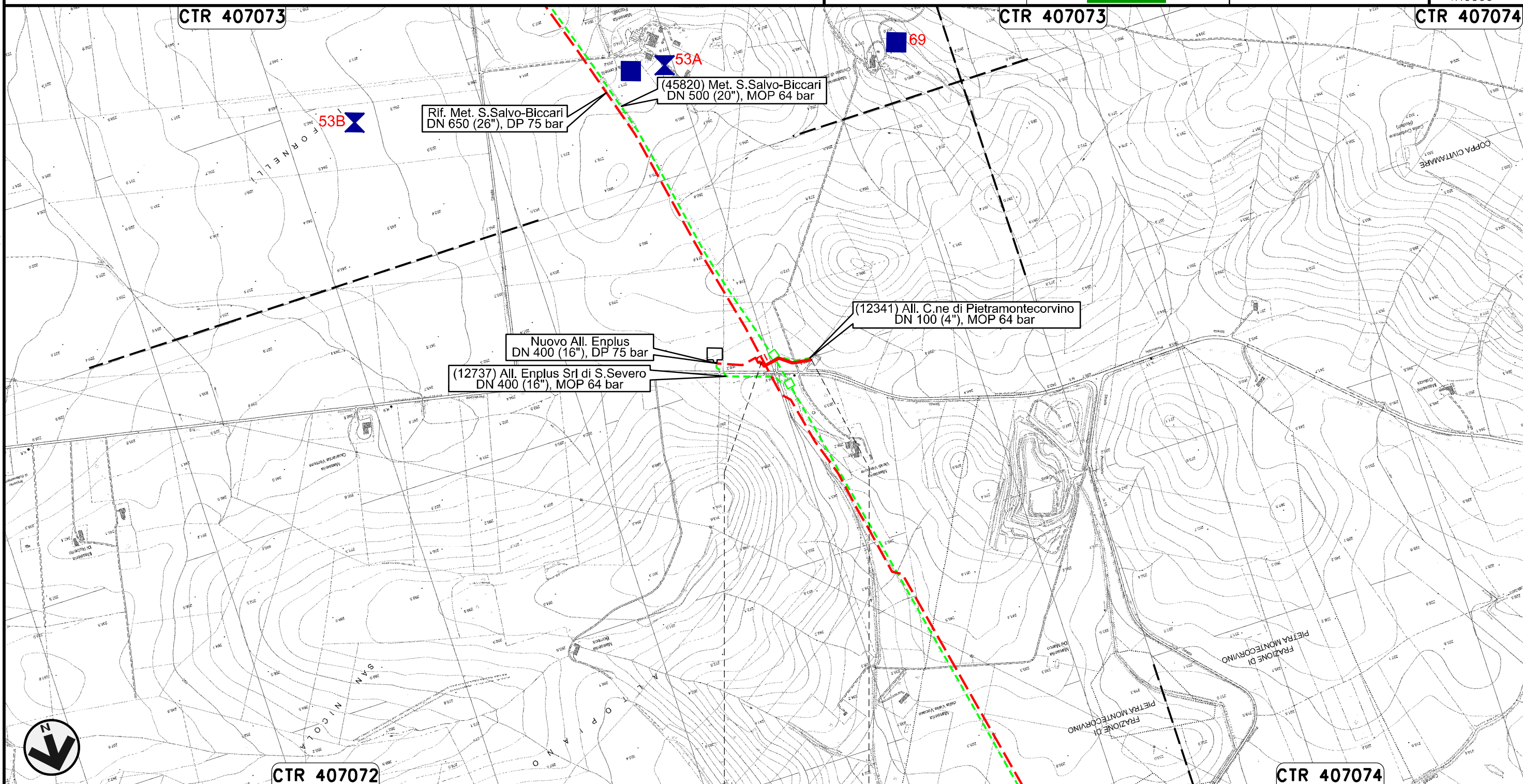
Il presente disegno e' di proprieta' aziendale - La Societa' tutelera' i propri diritti a termine di legge.

0+000      0+135  
PIETRAMONTECORVINO  
FOGGIA

Nuovo Allacciamento Comune di Pietramontecorvino  
DN 100 (4"), DP 75 bar

00	30.11.17	EMISSIONE	D'ONGHIA	ANTONIOLI	CAPRIOTTI	Foglio 21
INDICE	DATA	REVISIONI	ELABORATO	VERIFICATO	APPROVATO	di 23
						Scala 1:10000
			Dis. PG-ARC-201			
			Comm. NR /17076			

CARTA DEI SITI ARCHEOLOGICI



Il presente disegno e' di proprieta' aziendale - La Societa' tutelera' i propri diritti a termine di legge.

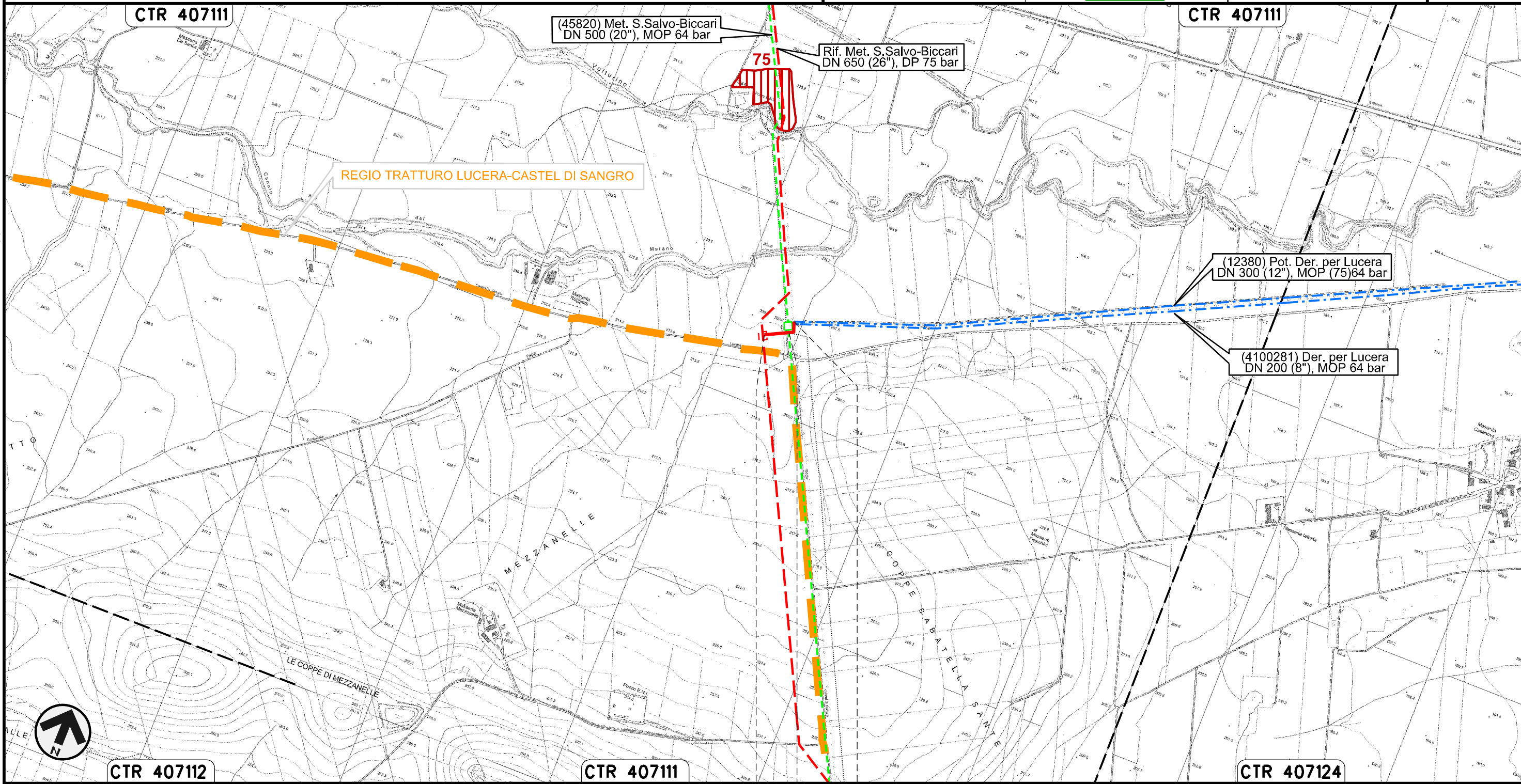
0+000      0+148

PIETRAMONTECORVINO  
FOGGIA

Nuovo Collegamento Potenziamento Derivazione per Lucera  
DN 300 (12"), DP 75 bar

00	30.11.17	EMISSIONE	D'ONGHIA	ANTONIOLI	CAPRIOTTI	Foglio <b>22</b> di 23
INDICE	DATA	REVISIONI	ELABORATO	VERIFICATO	APPROVATO	
						Scala 1:10000
Dis. PG-ARC-201			Comm. NR /17076			

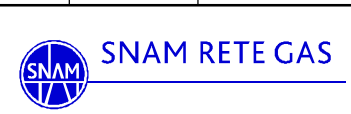
CARTA DEI SITI ARCHEOLOGICI



Il presente disegno e' di proprieta' aziendale - La Societa' tutelera' i propri diritti a termine di legge.

INA      LUCERA  
FOGGIA

CARTA DEI SITI ARCHEOLOGICI



Dis. PG-ARC-201  
Comm. NR /17076

LEGENDA

SIMBOLOGIA CARTOGRAFICA

- |  |   |  |   |
|--|---|--|---|
|  | Metanodotto in progetto                           |  | Altre condotte di terzi   |
|  | Metanodotti in esercizio                          |  | Altri metanodotti in progetto   |
|  | Metanodotti da porre fuori esercizio e recuperare |  | Gallerie, Tunnel, Mini-Microtunnel, Raise Boring, T.O.C. e Direct Pipe. |
|  | Aree impianti stacco-terminale in progetto        |  | Impianti di linea in progetto   |
|  | Aree impianti stacco-terminale esistenti          |  | Impianti di linea su rete in esercizio                                  |
|  | Limite sovrapposizione fogli                      |  | Impianti di linea da porre fuori esercizio e recuperare                 |
|  |   |  | Nuova viabilita'  |
|  |   |  | Viabilita' in programma   |
|  |   |  | Condotta S.G.I. (in progetto)   |

SIMBOLOGIA MECCANICA

- |  |  |
|--|--|
|  | Punto di intercettazione di linea (P.I.L.)                                       |
|  | Punto di intercettazione di derivazione importante (P.I.D.I.)                    |
|  | Punto di intercettazione di derivazione semplice con stacco da P.I.L. (P.I.D.S.) |
|  | Punto di intercettazione e derivazione semplice con stacco da Linea (P.I.D.S.)   |
|  | Punto di intercettazione con discaggio di allacciamento (P.I.D.A.)               |
|  | Punto predisposto per il discaggio di allacciamento (P.P.D.A.)                   |
|  | Punto di sezionamento elettrico terminale (P.S.E.T.)                             |
|  | Stazione predisposta per lancio e ricevimento PIG                                |
|  | Impianto di riduzione/egolazione della pressione                                 |

LEGENDA ARCHEOLOGICA

TIPOLOGIA DEL SITO

- |  |                   |  |                     |
|--|-------------------|--|---------------------|
|  | Sepolture         |  | Iscrizione          |
|  | Area di culto     |  | Materiale sporadico |
|  | Struttura isolata |  | Ripostiglio         |
|  | Insediamiento     |  | Lacerto di strada   |
|  |                   |  | Strutture           |

- |  |  |
|--|--|
|  | Ipotesi ricostruttiva dei tracciati viari      |
|  | Toponimo di probabile derivazione antica       |
|  | Toponimo individuato nella cartografia storica |
|  | Vincolo archeologico                           |

DATAZIONE DEL SITO

- |  |                  |  |                         |
|--|------------------|--|-------------------------|
|  | Preistoria       |  | Eta' romana             |
|  | Protostoria      |  | Tardoantico             |
|  | Eta' arcaica     |  | Alto medioevo           |
|  | Eta' classica    |  | Medioevo                |
|  | Eta' ellenistica |  | Datazione indeterminata |

- |  |                      |
|--|----------------------|
|  | Siti da ricognizione |
|--|----------------------|

Il presente disegno e' di proprieta' aziendale - La Societa' tutelera' i propri diritti a termine di legge.

Progressiva chilometrica	N.
Comuni	
Province	
Impianti	TIPO - N. - PROGR. km      TIPO - N. - ESISTENTE
Attraversamenti	TIPOLOGIA ATTRAVERSATA (SS n. **, corso d'acqua, ferrovia, ecc.)