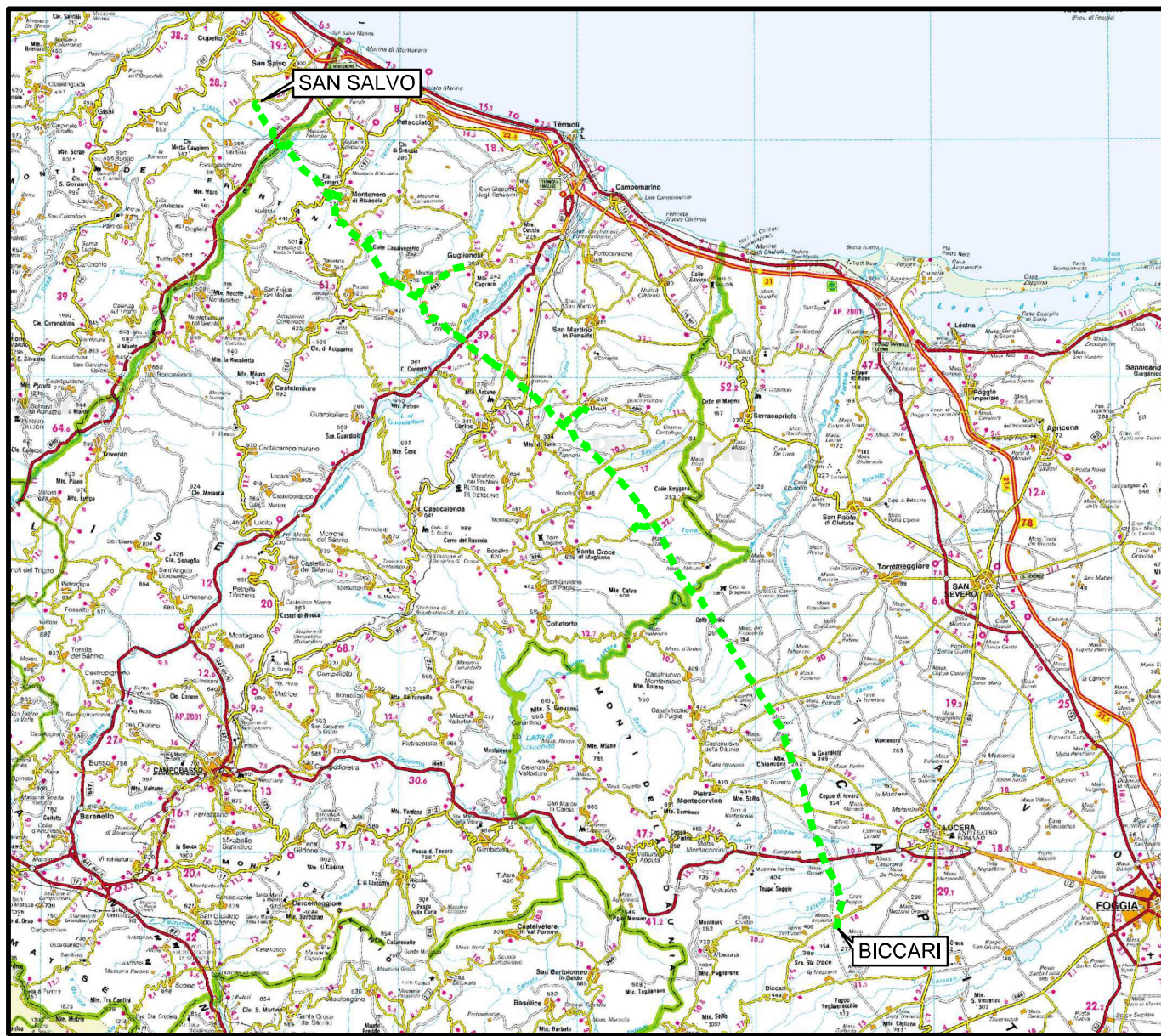


Il presente disegno e' di proprieta' aziendale - La Societa' tutelera' i propri diritti a termine di legge.



COROGRAFIA Scala 1:500.000

A. Patrizia D'Onghia

Dott.ssa A. PATRIZIA D'ONGHIA
ARCHEOLOGA SPECIALIZZATA
 Via Pola, 109 - Celi. 348.8932451
 74016 MASSAFRA (TA)
 Cod. Fisc. DNG NNZ 73E66 F027M
 Part. IVA 02615900731

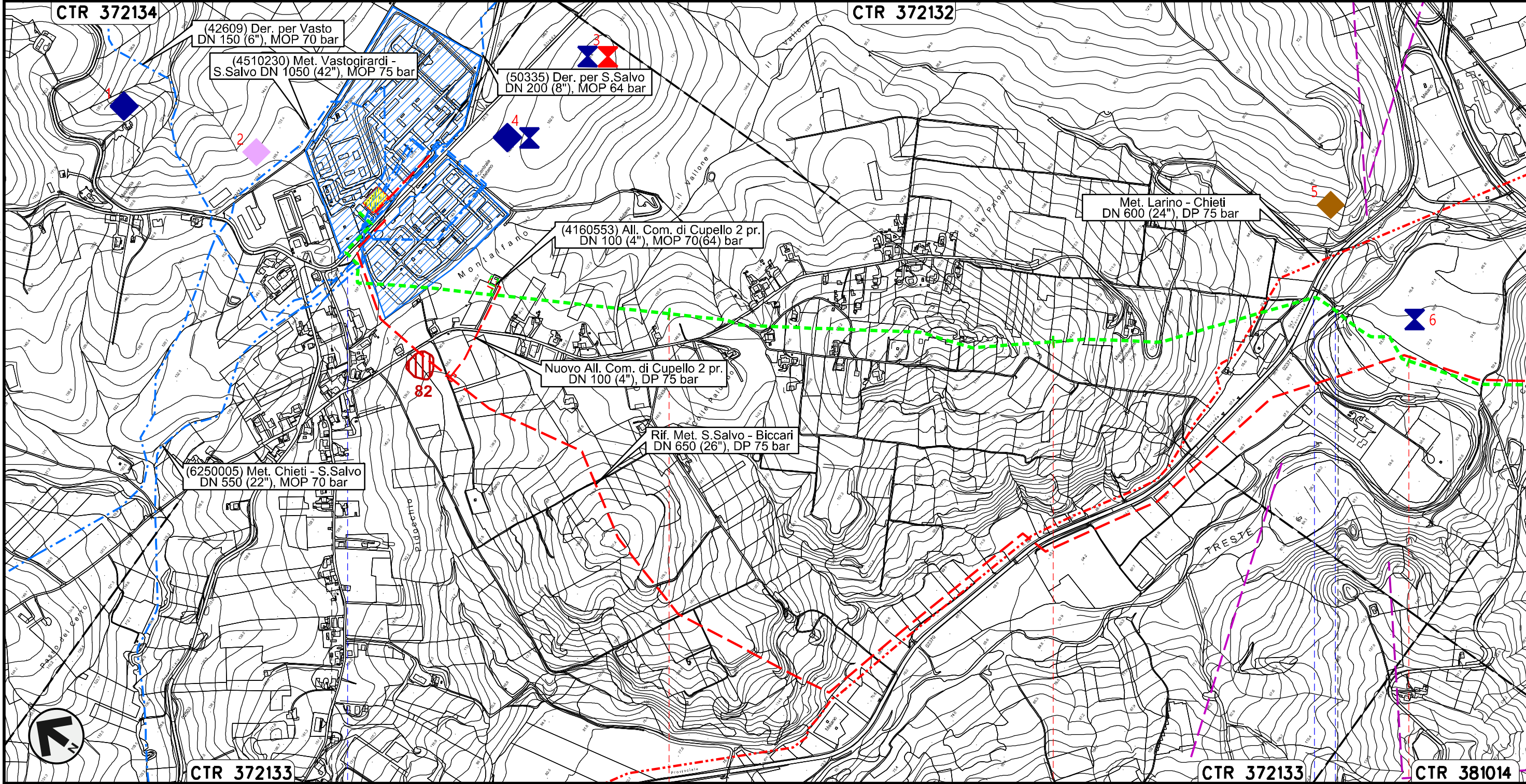
00	30.11.17	EMISSIONE		D'ONGHIA	ANTONIOLI	CAPRIOTTI
INDICE	DATA	R E V I S I O N I		ELABORATO	VERIFICATO	APPROVATO
				Dis. PG-ARC-301		
				Fg. 1 di 25		
METANODOTTO SAN SALVO - BICCARI DN 500 (20"), MOP 64 bar				Comm. NR /17076		
				INDICE	00	
Rimozione Condotta Esistente CARTA DEI SITI ARCHEOLOGICI				Scala 1:10000		
				Sostituisce il		
			Sostituito dal			

METANODOTTO SAN SALVO - BICCARI
DN 500 (20"), MOP 64 bar

Rimozione Condotta Esistente
CARTA DEI SITI ARCHEOLOGICI

00	30.11.17	EMISSIONE	D'ONGHIA	ANTONIOLI	CAPRIOTTI
INDICE	DATA	REVISIONI	ELABORATO	VERIFICATO	APPROVATO
			Dis.	PG-ARC-301	
			Comm.	NR /17076	

Foglio
2
di 25
Scala
1:10000





Il presente disegno e' di proprieta' aziendale - La Societa' tutelera' i propri diritti a termine di legge.

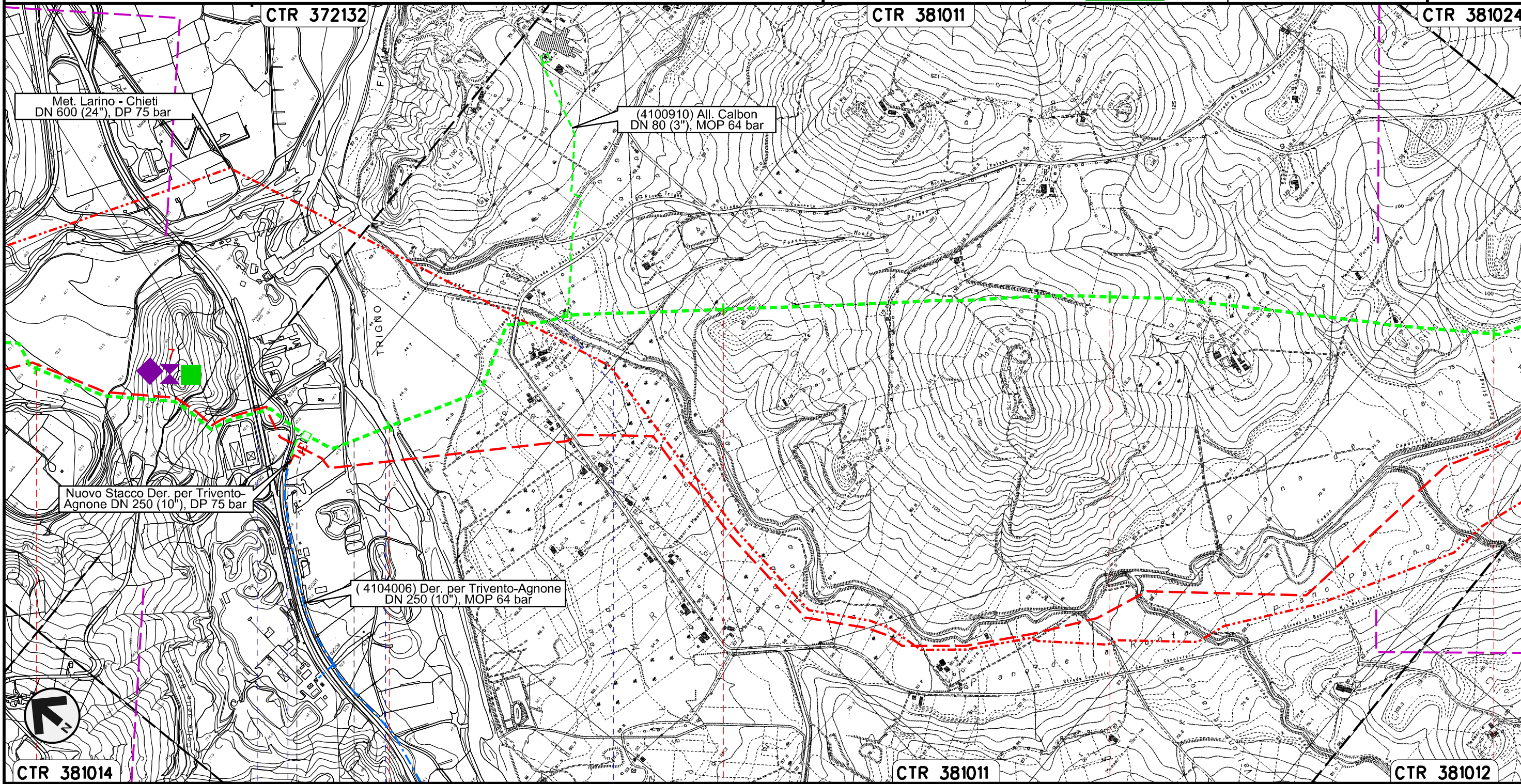


METANODOTTO SAN SALVO - BICCARI
DN 500 (20"), MOP 64 bar

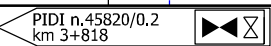

Rimozione Condotta Esistente
CARTA DEI SITI ARCHEOLOGICI

00	30.11.17	EMISSIONE	D'ONGHIA	ANTONIOLI	CAPRIOTTI
INDICE	DATA	REVISIONI	ELABORATO	VERIFICATO	APPROVATO
					
			Dis.	PG-ARC-301	
			Comm.	NR /17076	

Foglio
3
di 25
Scala
1:10000



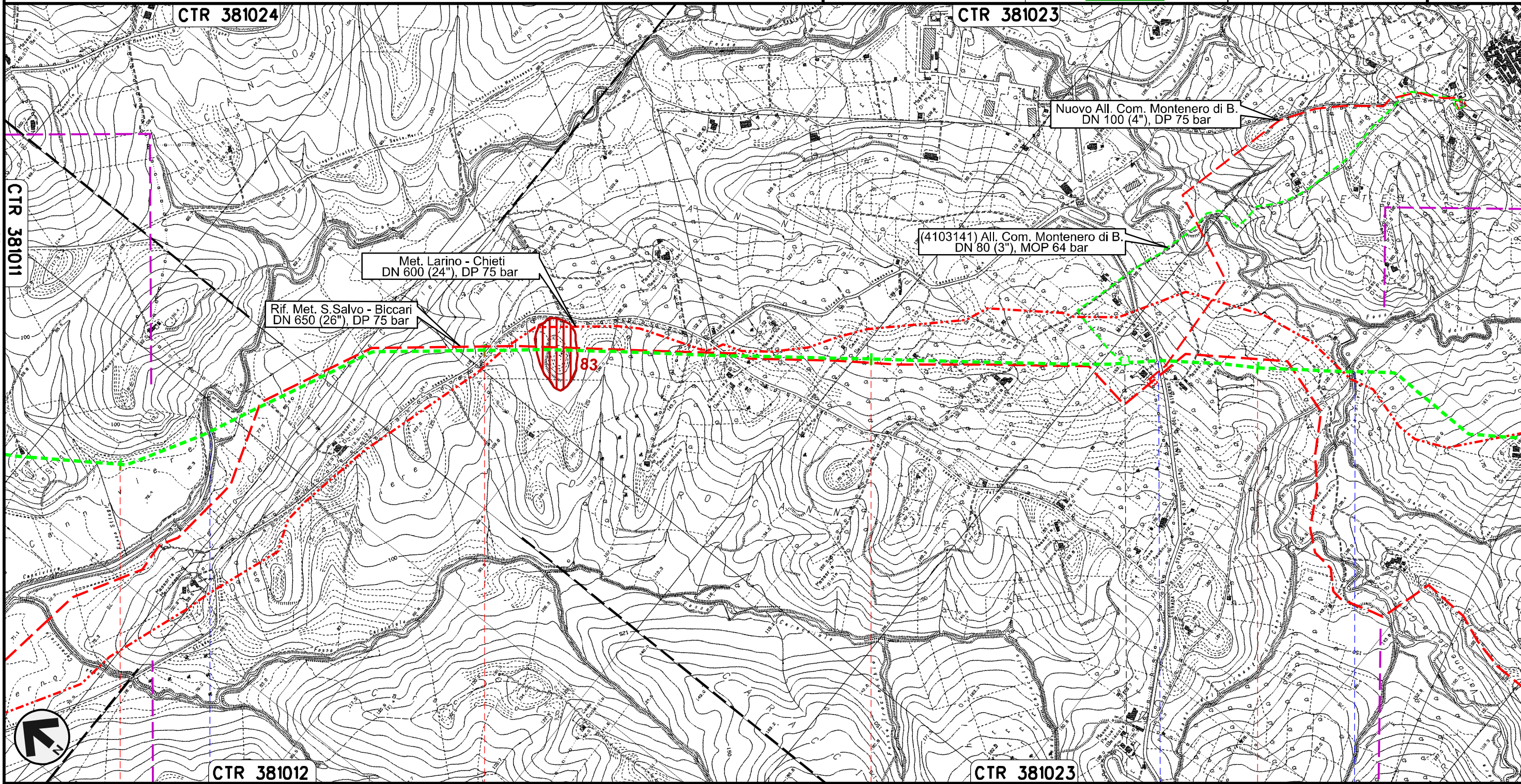
Il presente disegno e' di proprieta' aziendale - La Societa' tutelera' i propri diritti a termine di legge.

3	4	5	6	7
LENTELLA		MONTENERO DI BISACCIA		
CHIETI		CAMPOBASSO		
				
S.S. n.650	Svincolo S.S. n.650	Fiume Trigno	Fosso di Canniviere	


METANODOTTO SAN SALVO - BICCARI
DN 500 (20"), MOP 64 bar

Rimozione Condotta Esistente
CARTA DEI SITI ARCHEOLOGICI

00	30.11.17	EMISSIONE	D'ONGHIA	ANTONIOLI	CAPRIOTTI	Foglio
INDICE	DATA	REVISIONI	ELABORATO	VERIFICATO	APPROVATO	4
						di 25
			Dis.	PG-ARC-301		Scala
			Comm.	NR /17076		1:10000



MONTENERO DI BISACCIA
CAMPOBASSO



Il presente disegno e' di proprieta' aziendale - La Societa' tutelera' i propri diritti a termine di legge.

METANODOTTO SAN SALVO - BICCARI
DN 500 (20"), MOP 64 bar

Rimozione Condotta Esistente
CARTA DEI SITI ARCHEOLOGICI

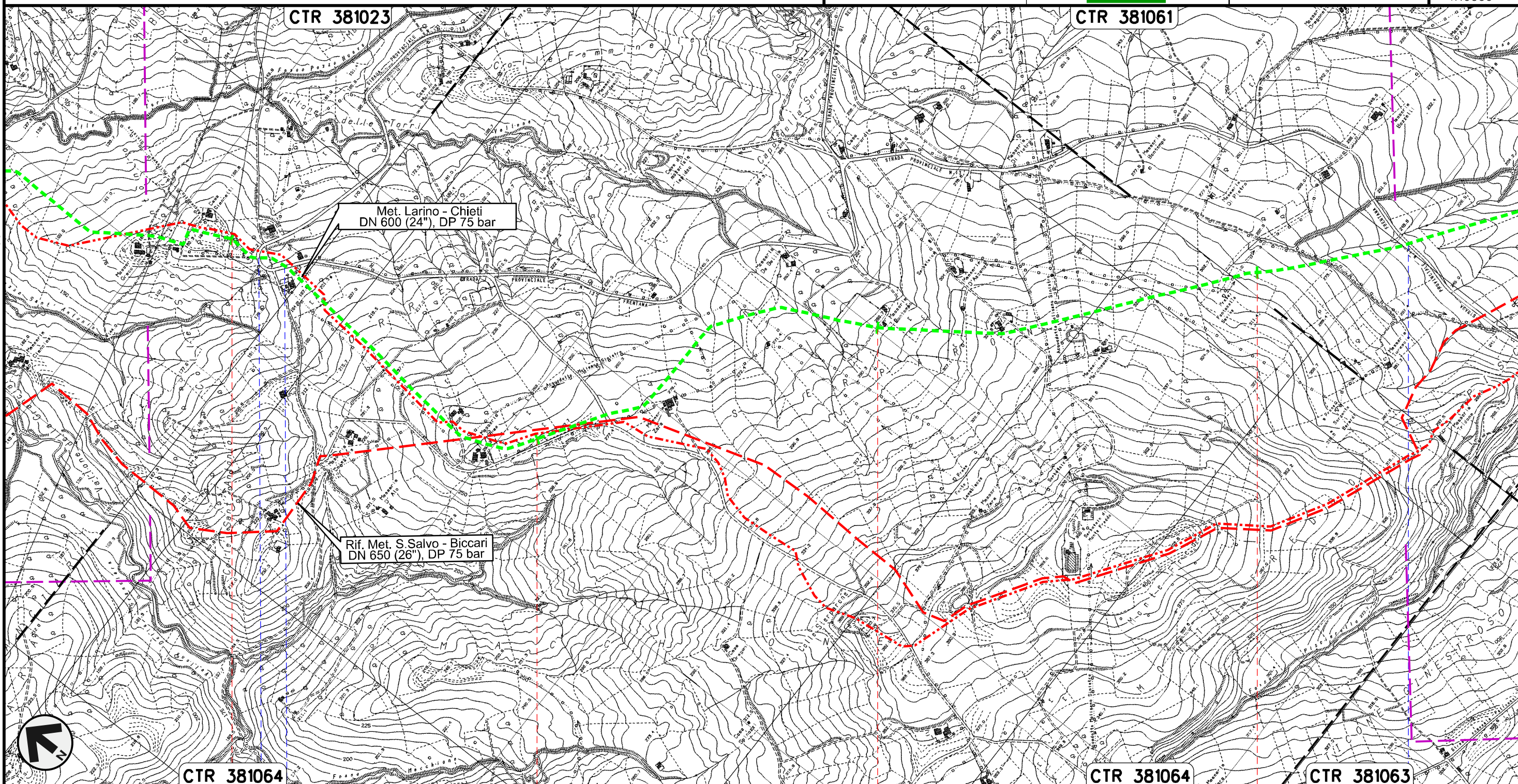
00	30.11.17	EMISSIONE
INDICE	DATA	REVISIONI

D'ONGHIA	ANTONIOLI	CAPRIOTTI
ELABORATO	VERIFICATO	APPROVATO

Foglio
5
di 25
Scala
1:10000



Dis. PG-ARC-301
Comm. NR /17076



Il presente disegno e' di proprieta' aziendale - La Societa' tutelera' i propri diritti a termine di legge.



CTR 381064 11 12 13 14 CTR 381064 CTR 381063

MONTENERO DI BISACCIA
CAMPOBASSO

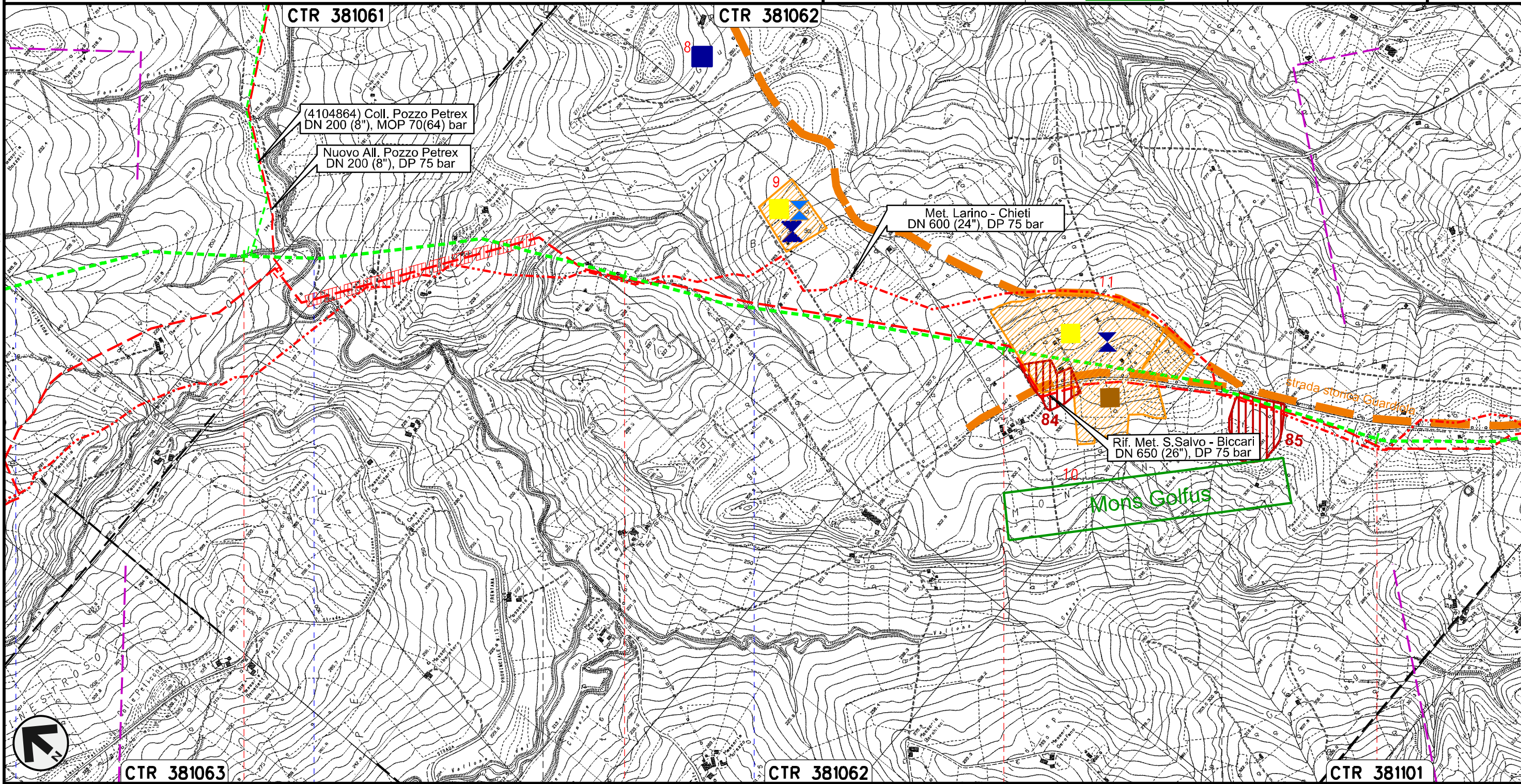
S.P. n.13 S.P. n.13

METANODOTTO SAN SALVO - BICCARI
DN 500 (20"), MOP 64 bar

Rimozione Condotta Esistente
CARTA DEI SITI ARCHEOLOGICI

00	30.11.17	EMISSIONE	D'ONGHIA	ANTONIOLI	CAPRIOTTI
INDICE	DATA	REVISIONI	ELABORATO	VERIFICATO	APPROVATO
					
			Dis.	PG-ARC-301	
			Comm.	NR /17076	

Foglio
6
di 25
Scala
1:10000





Il presente disegno e' di proprieta' aziendale - La Societa' tutelera' i propri diritti a termine di legge.

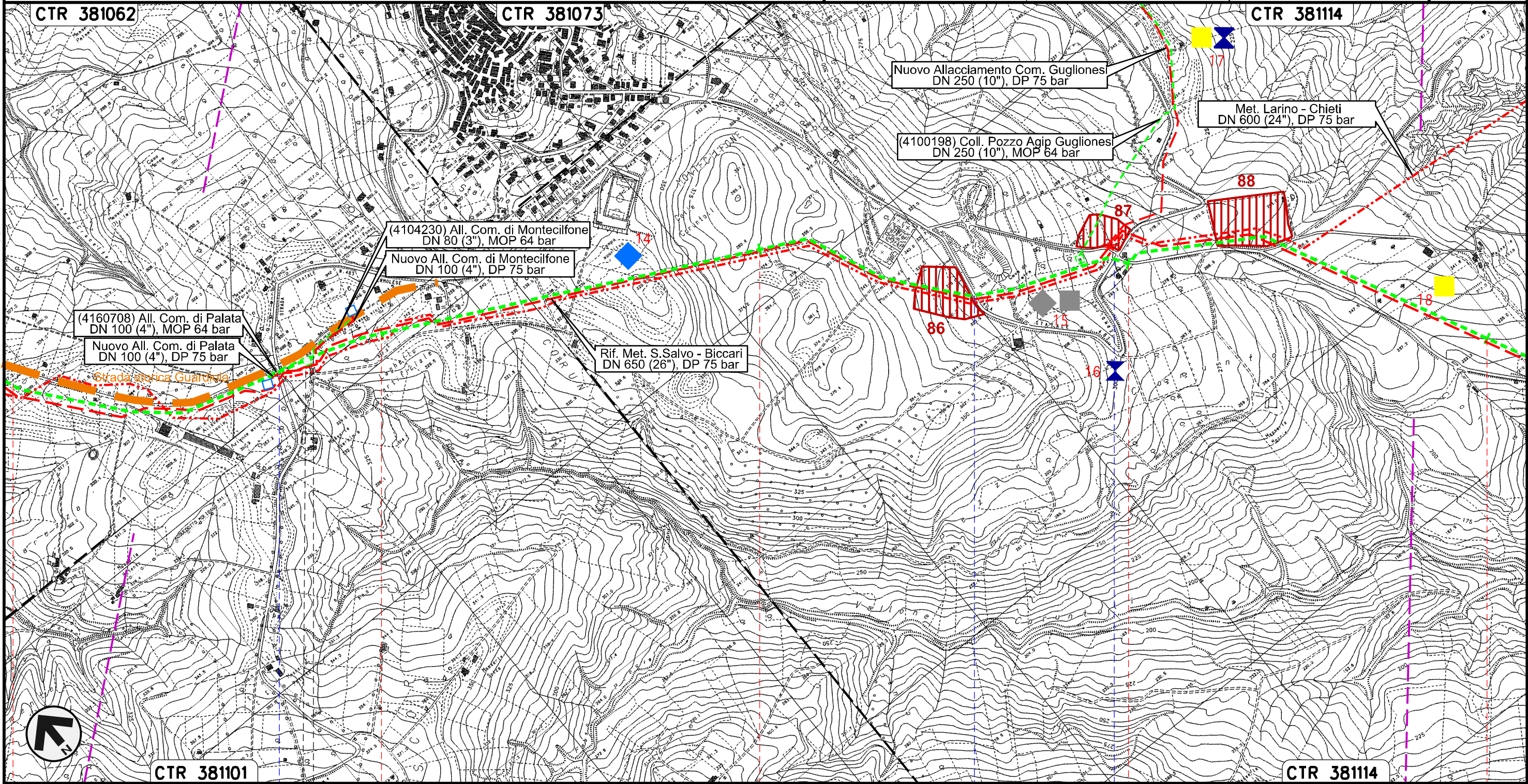


15	16	17	18
MONTENERO DI BISACCIA		MONTECILFONE	PALATA
		CAMPOBASSO	
● S.P. n.13	● Torrente Sinarca	● Fosso della Guardiola	● Fosso della Guardiola

METANODOTTO SAN SALVO - BICCARI
DN 500 (20"), MOP 64 bar

Rimozione Condotta Esistente
CARTA DEI SITI ARCHEOLOGICI

00	30.11.17	EMISSIONE	D'ONGHIA	ANTONIOLI	CAPRIOTTI	Foglio
INDICE	DATA	REVISIONI	ELABORATO	VERIFICATO	APPROVATO	7
						di 25
			Dis. PG-ARC-301			Scala
			Comm. NR /17076			1:10000



Il presente disegno e' di proprieta' aziendale - La Societa' tutelera' i propri diritti a termine di legge.

CTR 381101

CTR 381114

PALATA

MONTECILFONE

CAMPOBASSO


S.P. n.168

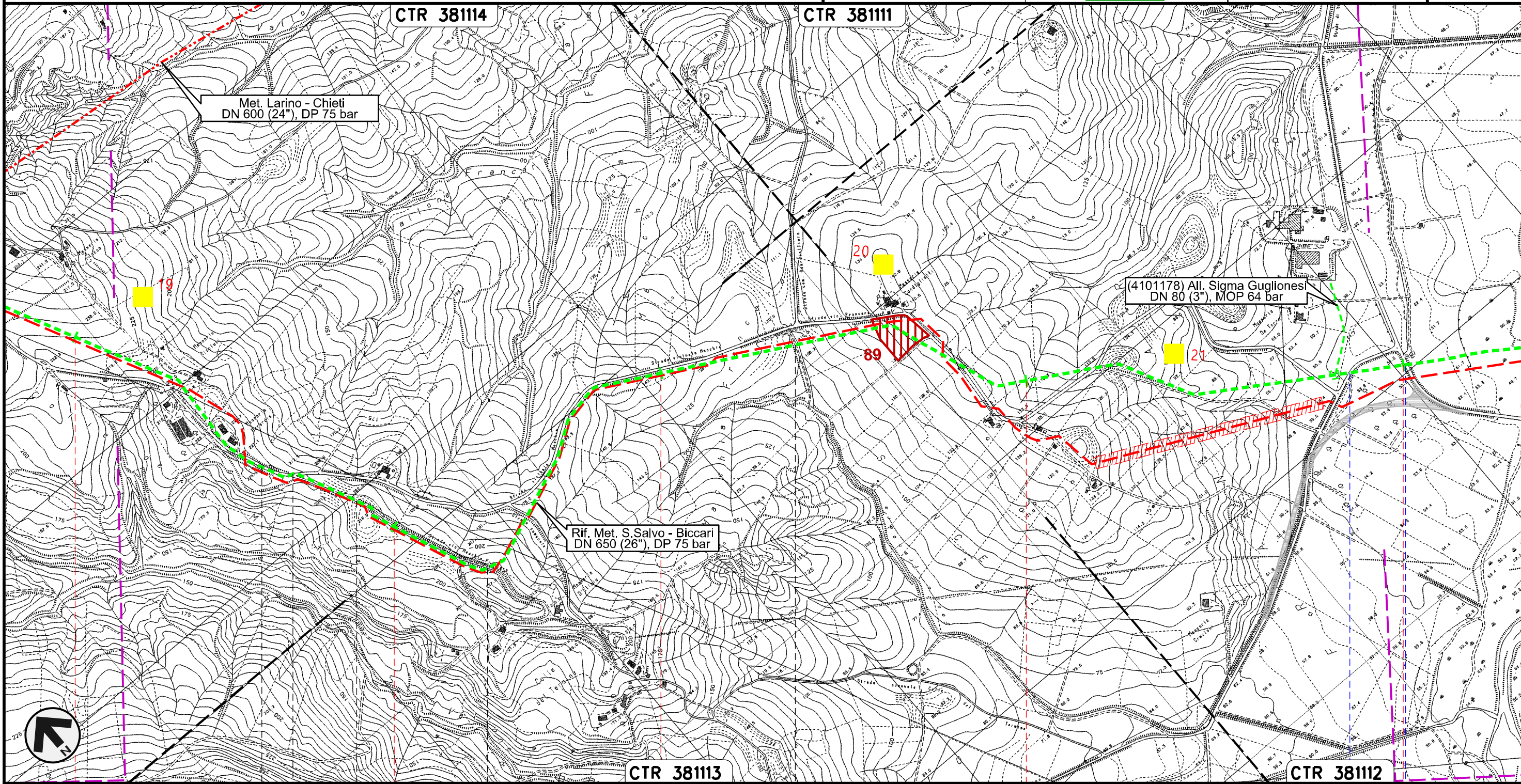
S.P. n.168 S.P. n.168

PIDI n.45820/2.1
km 18+841

METANODOTTO SAN SALVO - BICCARI
DN 500 (20"), MOP 64 bar

Rimozione Condotta Esistente
CARTA DEI SITI ARCHEOLOGICI

00	30.11.17	EMISSIONE	D'ONGHIA	ANTONIOLI	CAPRIOTTI	Foglio
INDICE	DATA	REVISIONI	ELABORATO	VERIFICATO	APPROVATO	8
						di 25
			Dis.	PG-ARC-301		Scala
			Comm.	NR /17076		1:10000





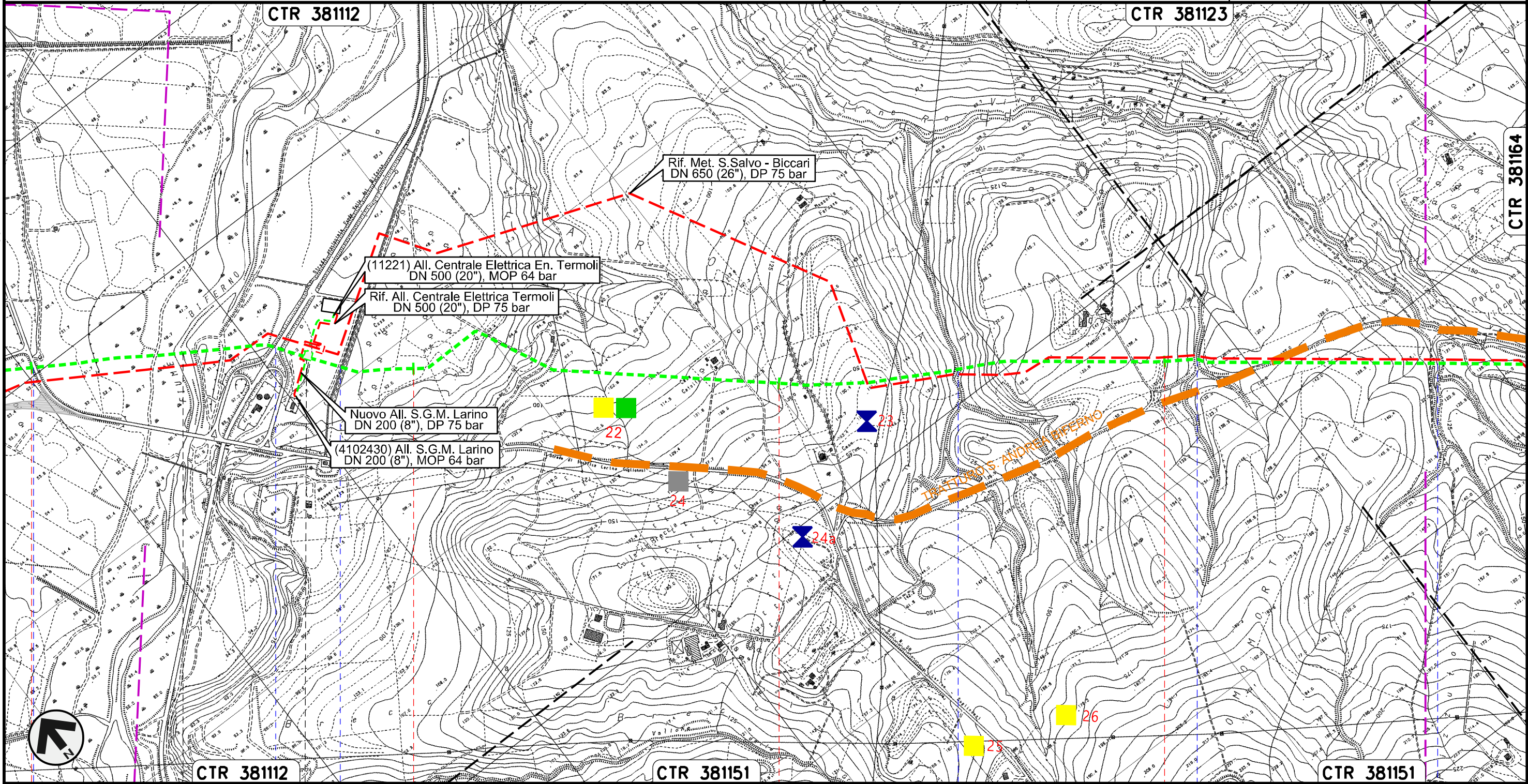
Il presente disegno e' di proprieta' aziendale - La Societa' tutelera' i propri diritti a termine di legge.

22	23	24	25	26
MONTECILFONE	PALATA	MONTECILFONE	CAMPOBASSO	GUGLIONESI
● S.P. n.150 ● S.P. n.80				

METANODOTTO SAN SALVO - BICCARI
DN 500 (20"), MOP 64 bar


Rimozione Condotta Esistente
CARTA DEI SITI ARCHEOLOGICI

00	30.11.17	EMISSIONE	D'ONGHIA	ANTONIOLI	CAPRIOTTI	Foglio
INDICE	DATA	REVISIONI	ELABORATO	VERIFICATO	APPROVATO	9
						di 25
			Dis.	PG-ARC-301		Scala
			Comm.	NR /17076		1:10000



Il presente disegno e' di proprieta' aziendale - La Societa' tutelera' i propri diritti a termine di legge.

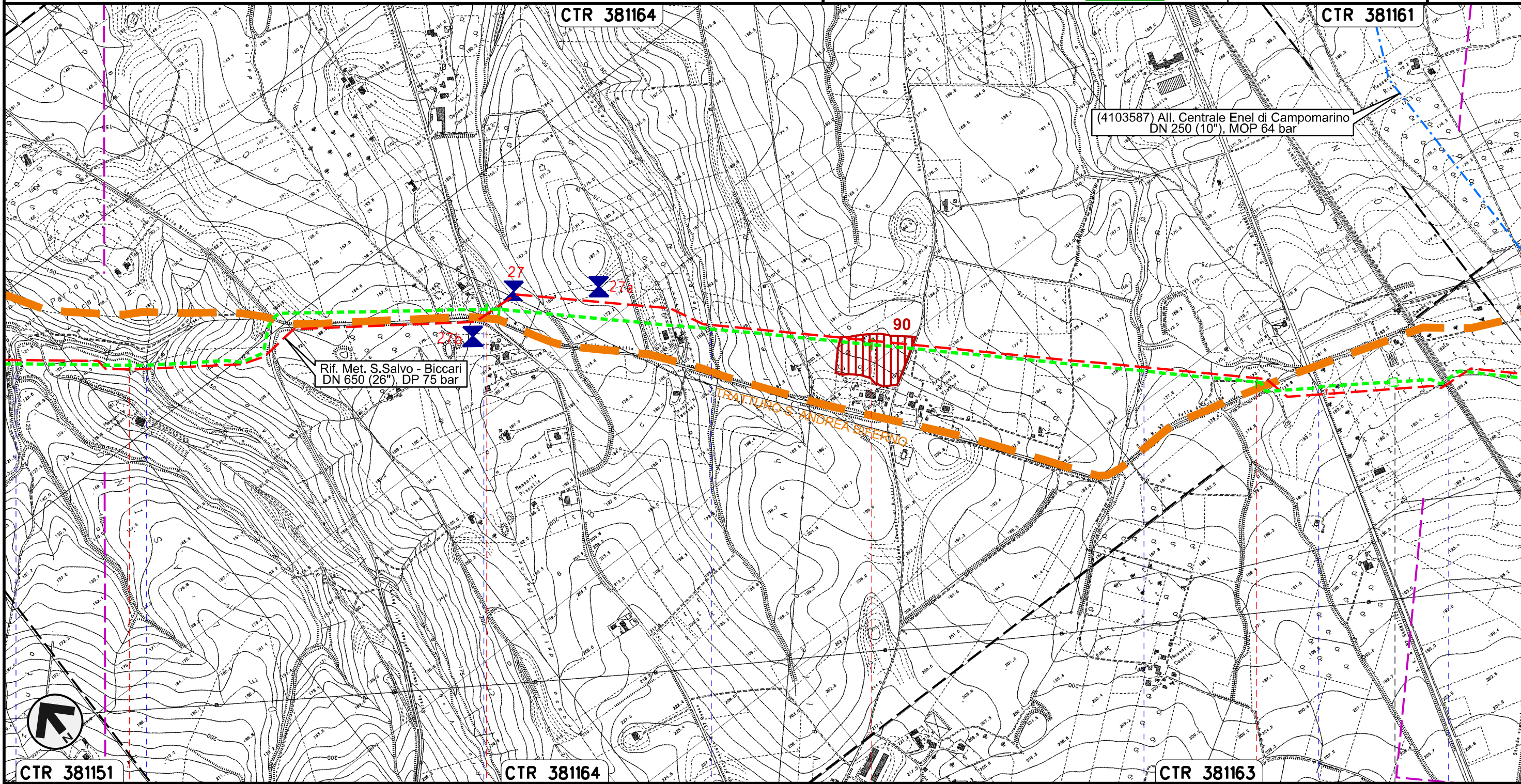
26	27	28	29
GUGLIONESI		LARINO	
		CAMPOBASSO	



METANODOTTO SAN SALVO - BICCARI
DN 500 (20"), MOP 64 bar

Rimozione Condotta Esistente
CARTA DEI SITI ARCHEOLOGICI

00	30.11.17	EMISSIONE	D'ONGHIA	ANTONIOLI	CAPRIOTTI	Foglio
INDICE	DATA	REVISIONI	ELABORATO	VERIFICATO	APPROVATO	10
						di 25
			Dis.	PG-ARC-301		Scala
			Comm.	NR /17076		1:10000



Il presente disegno e' di proprieta' aziendale - La Societa' tutelera' i propri diritti a termine di legge.

CTR 381151 30 31 CTR 381164 32 33 CTR 381163



LARINO
CAMPOBASSO

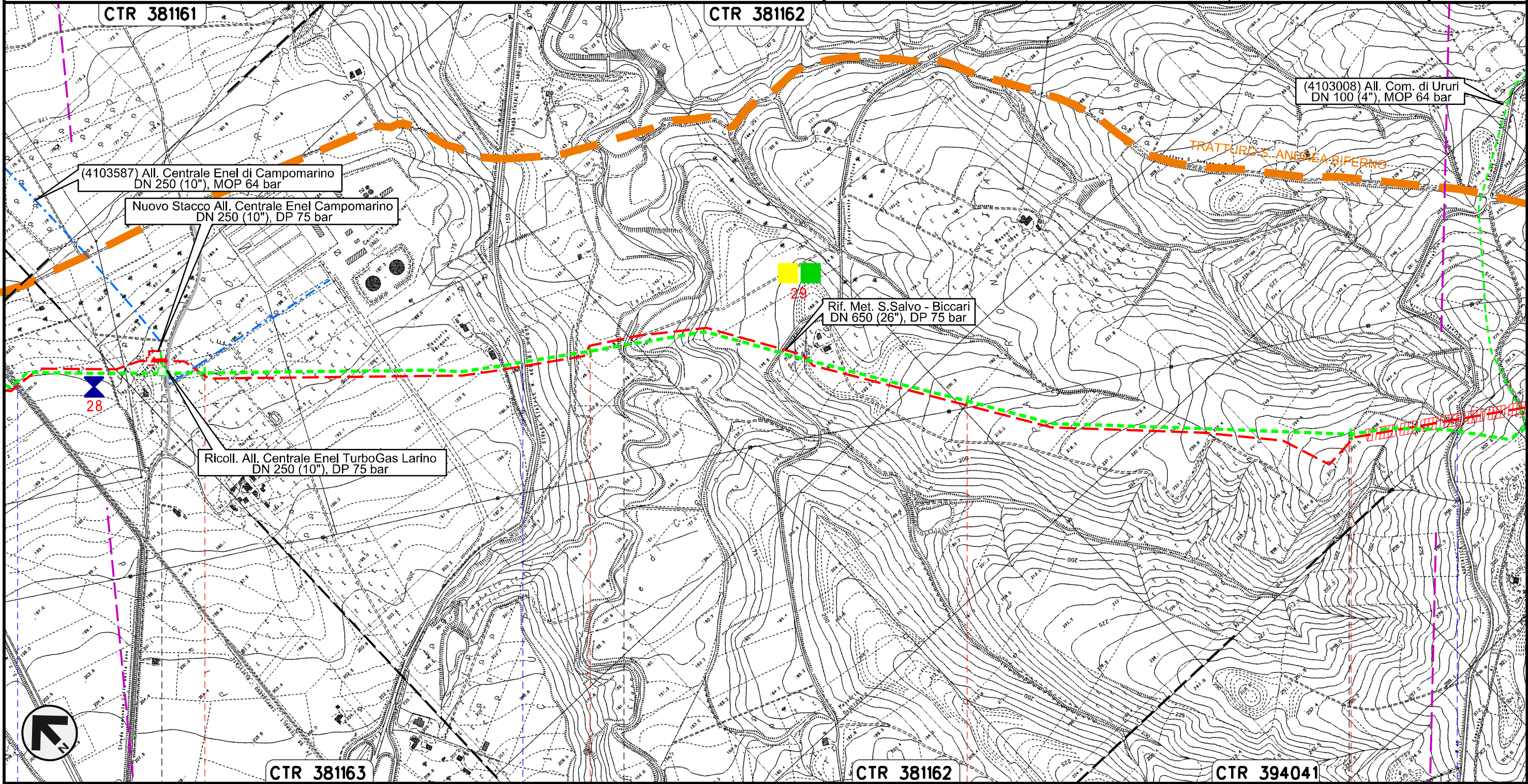
Vallone Rio Vivo S.P. n.137 Vallone Francesca Fosso Pisciarelllo S.S.n.87 Campobasso-Benevento FS Termoli

PIL n.45820/4.2
km 33+419

METANODOTTO SAN SALVO - BICCARI
DN 500 (20"), MOP 64 bar

Rimozione Condotta Esistente
CARTA DEI SITI ARCHEOLOGICI

00	30.11.17	EMISSIONE	D'ONGHIA	ANTONIOLI	CAPRIOTTI	Foglio
INDICE	DATA	REVISIONI	ELABORATO	VERIFICATO	APPROVATO	11
						di 25
			Dis.	PG-ARC-301		Scala
			Comm.	NR /17076		1:10000



Il presente disegno e' di proprieta' aziendale - La Societa' tutelera' i propri diritti a termine di legge.

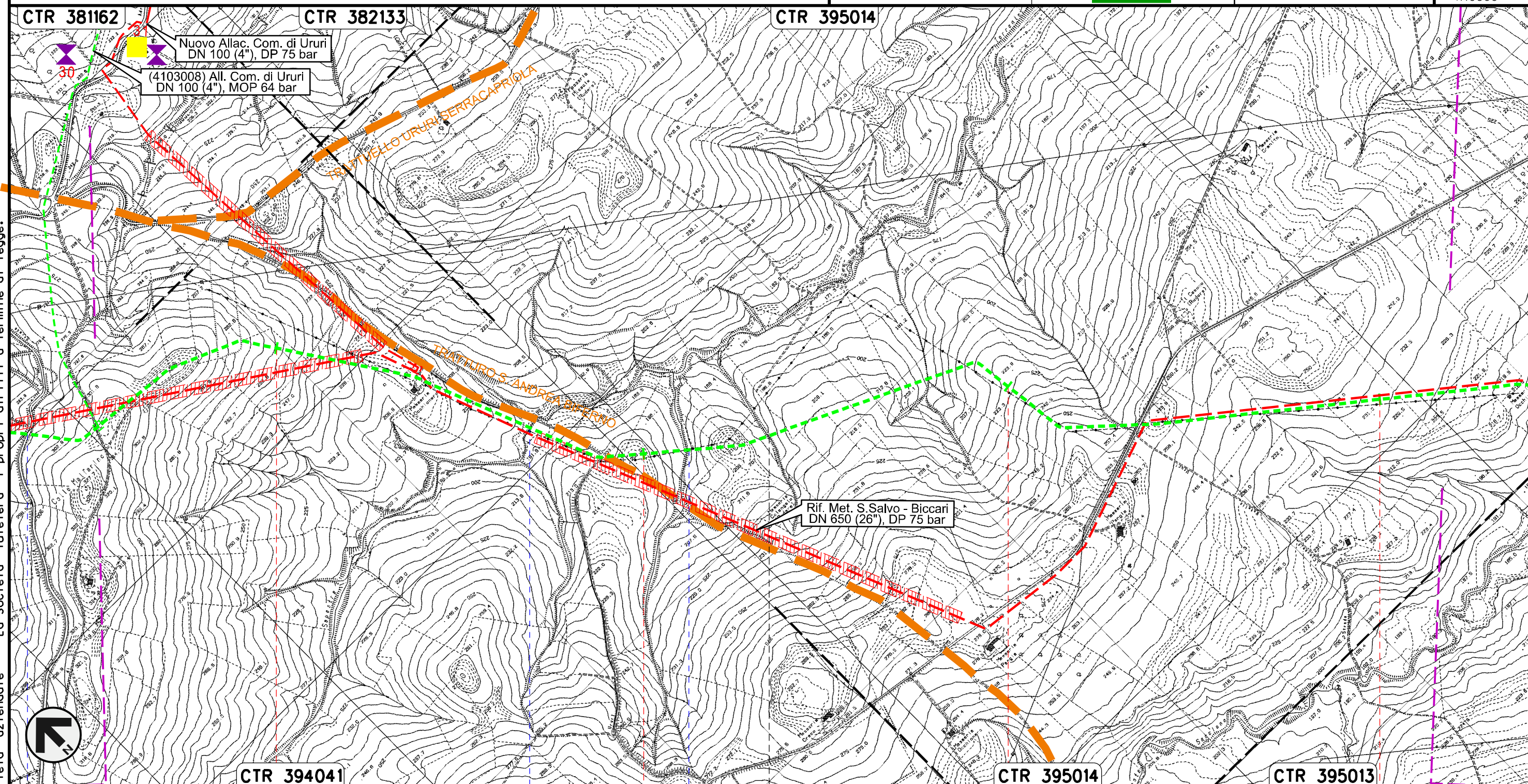


34		35		36		37	
LARINO		CAMPOBASSO		URURI		MONTORIO NEI FRENTANI	
FS Termoli CB-BN	PIDI n. 45820/7 km 33+925	S.P. n.167	Torrente Cigno	S.P. n.40 Adriatica			

METANODOTTO SAN SALVO - BICCARI
DN 500 (20"), MOP 64 bar

Rimozione Condotta Esistente
CARTA DEI SITI ARCHEOLOGICI

00	30.11.17	EMISSIONE	D'ONGHIA	ANTONIOLI	CAPRIOTTI	Foglio
INDICE	DATA	REVISIONI	ELABORATO	VERIFICATO	APPROVATO	12
			Dis.	PG-ARC-301		di 25
			Comm.	NR /17076		Scala 1:10000



Il presente disegno e' di proprieta' aziendale - La Societa' tutelera' i propri diritti a termine di legge.

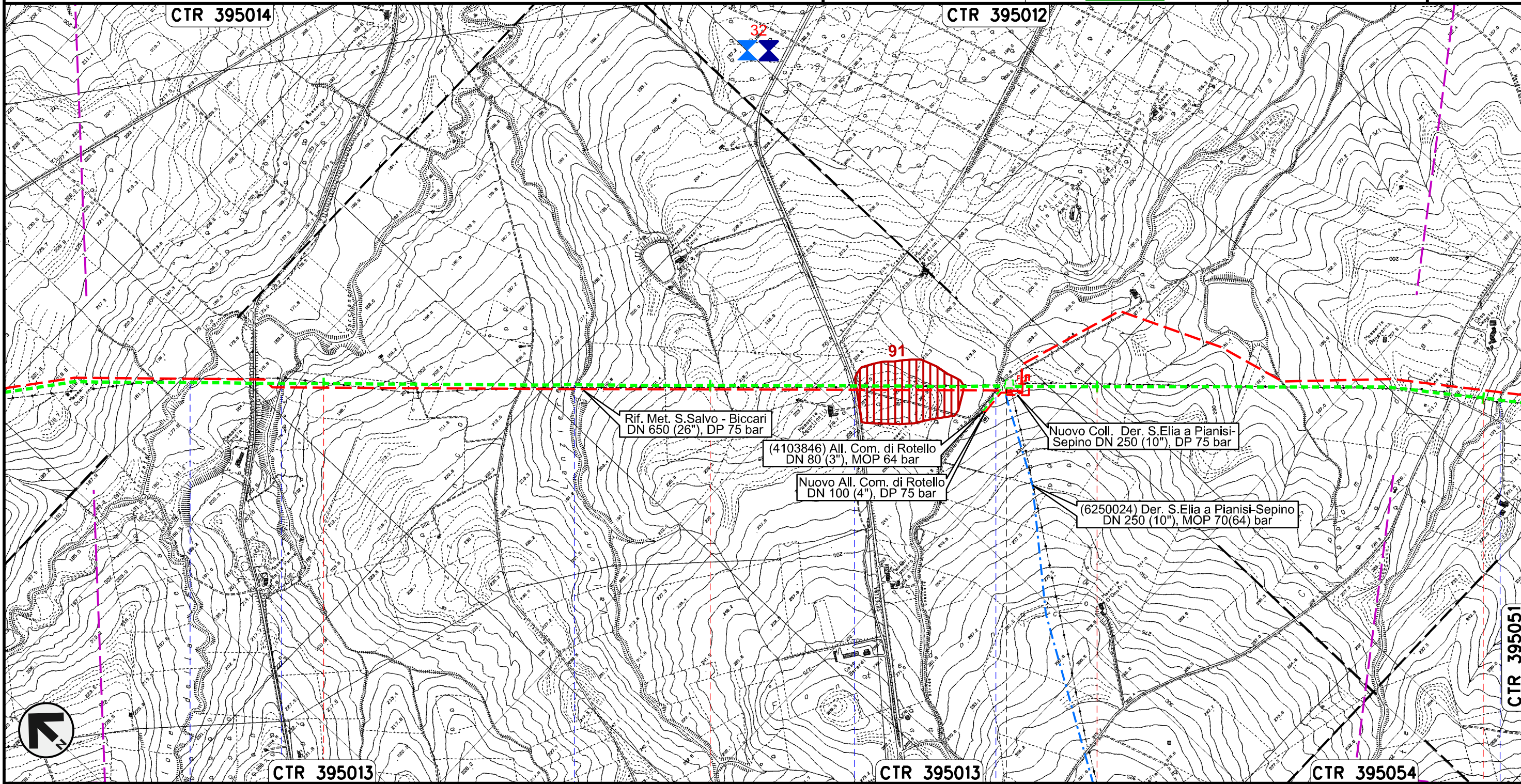
38	39	40	41
MONTORIO NEI FRENTANI		CAMPOBASSO	
		ROTELLO	

S.P. n.40 Adriatica	Torrente Sapestra	Fosso
------------------------	-------------------	-------

METANODOTTO SAN SALVO - BICCARI
DN 500 (20"), MOP 64 bar

Rimozione Condotta Esistente
CARTA DEI SITI ARCHEOLOGICI

00	30.11.17	EMISSIONE	D'ONGHIA	ANTONIOLI	CAPRIOTTI	Foglio
INDICE	DATA	REVISIONI	ELABORATO	VERIFICATO	APPROVATO	13
						di 25
			Dis.	PG-ARC-301		Scala
			Comm.	NR /17076		1:10000



Rif. Met. S.Salvo - Biccari
DN 650 (26"), DP 75 bar

(4103846) All. Com. di Rotello
DN 80 (3"), MOP 64 bar

Nuovo All. Com. di Rotello
DN 100 (4"), DP 75 bar

Nuovo Coll. Der. S.Elia a Pianisi-Sepino
DN 250 (10"), DP 75 bar

(6250024) Der. S.Elia a Pianisi-Sepino
DN 250 (10"), MOP 70(64) bar

Il presente disegno e' di proprieta' aziendale - La Societa' tutelera' i propri diritti a termine di legge.

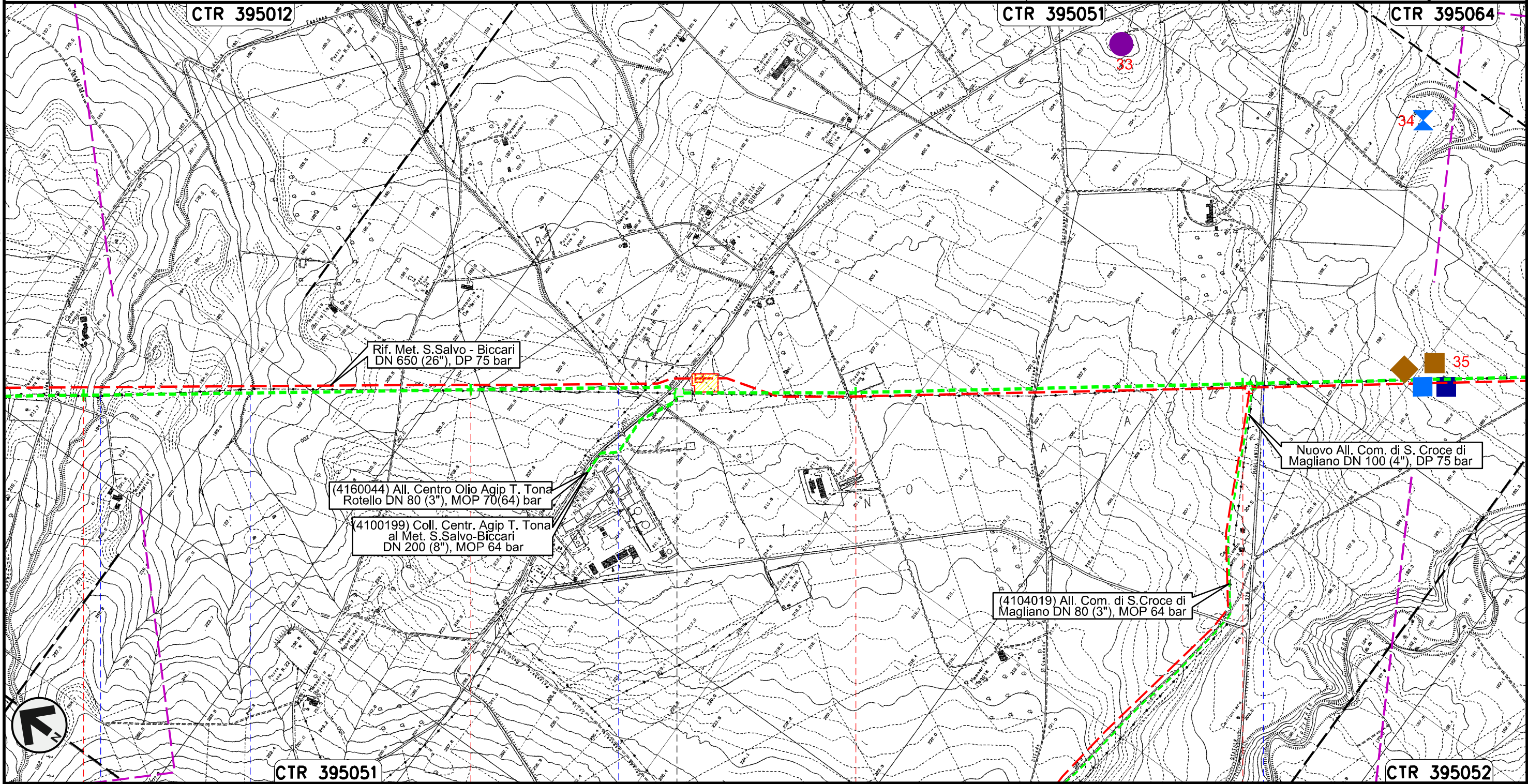


CTR 395014	CTR 395012	CTR 395013	CTR 395013	CTR 395013	CTR 395054
42	43	44	45		
ROTELLO CAMPOBASSO					
Torrente Saccione	Fosso	Vallone Lanziere	S.P. n.78	Fosso	Fosso

METANODOTTO SAN SALVO – BICCARI
DN 500 (20"), MOP 64 bar

Rimozione Condotta Esistente
CARTA DEI SITI ARCHEOLOGICI

00	30.11.17	EMISSIONE	D'ONGHIA	ANTONIOLI	CAPRIOTTI	Foglio
INDICE	DATA	REVISIONI	ELABORATO	VERIFICATO	APPROVATO	14
SNAM RETE GAS			Enereco			di 25
			Dis. PG-ARC-301			Scala
			Comm. NR /17076			1:10000



Il presente disegno e' di proprieta' aziendale - La Societa' tutelera' i propri diritti a termine di legge.



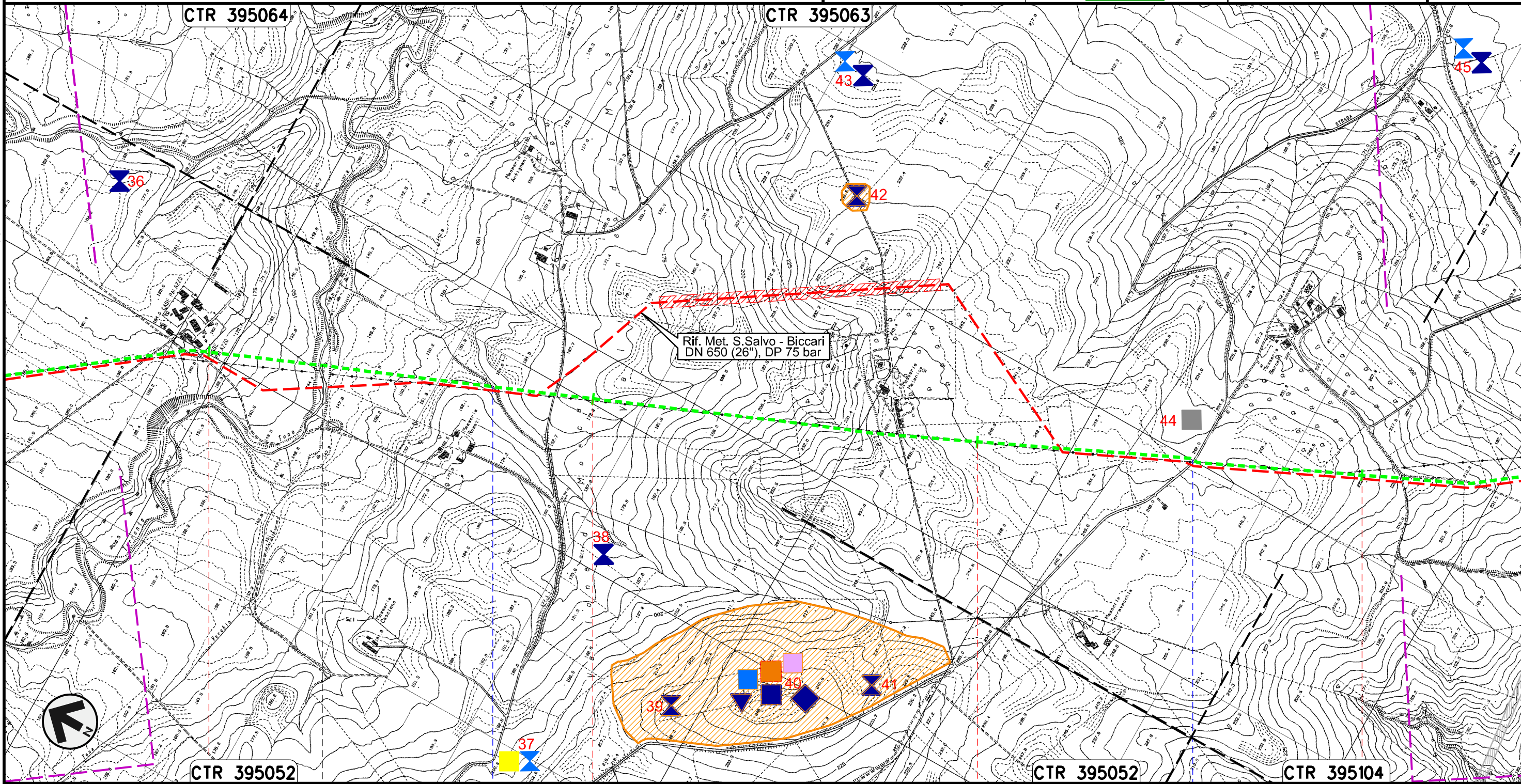
45	46	47	48
ROTELLO			
CAMPOBASSO			
Fosso	Fosso	Torrente Mannara	S.P. n.166 dei Tre Titoli

PIDI n.45820/8.1
km 46+579

METANODOTTO SAN SALVO - BICCARI
DN 500 (20"), MOP 64 bar

Rimozione Condotta Esistente
CARTA DEI SITI ARCHEOLOGICI



00	30.11.17	EMISSIONE	D'ONGHIA	ANTONIOLI	CAPRIOTTI	Foglio
INDICE	DATA	REVISIONI	ELABORATO	VERIFICATO	APPROVATO	15
					Dis. PG-ARC-301	di 25
					Comm. NR /17076	Scala 1:10000



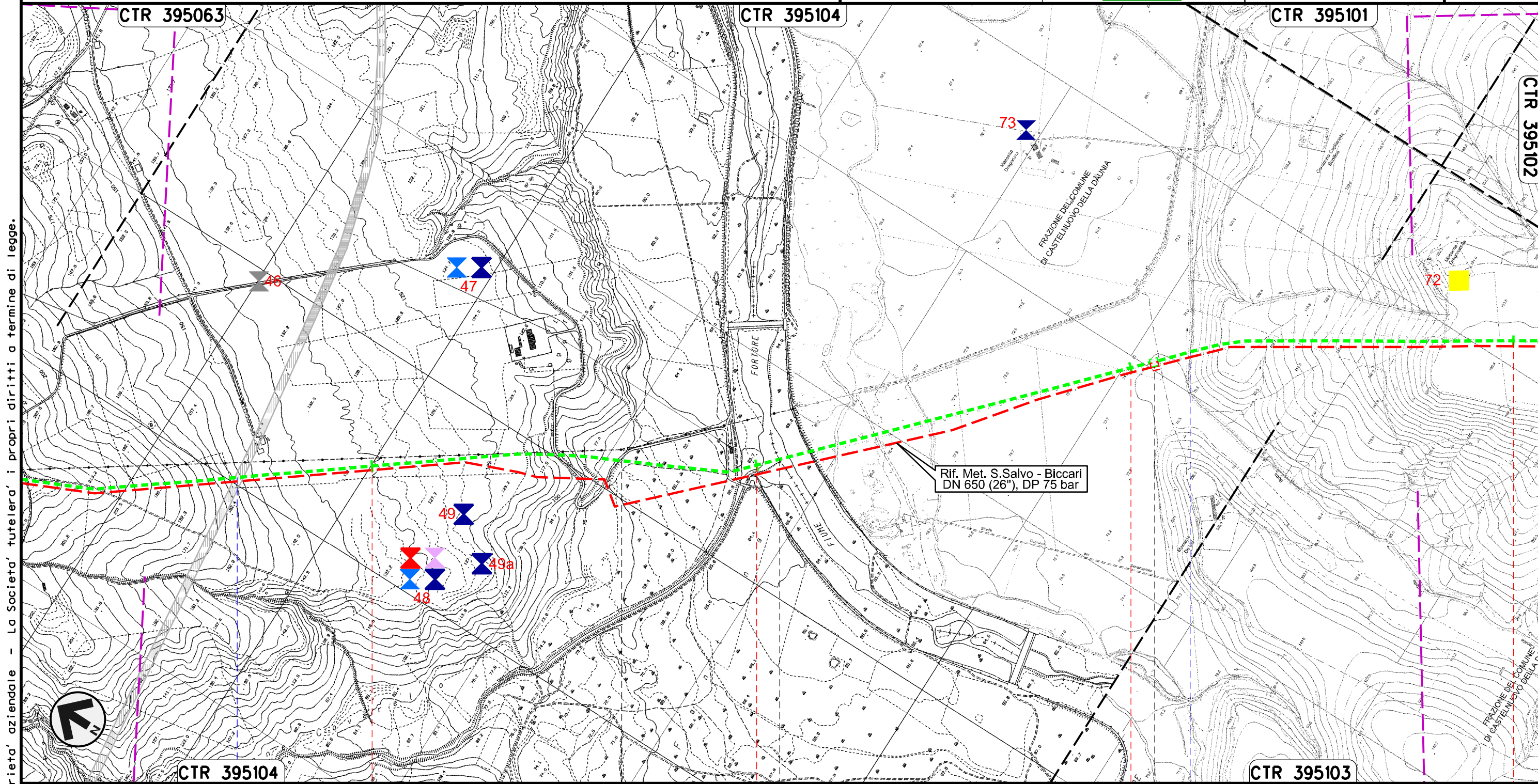
Il presente disegno e' di proprieta' aziendale - La Societa' tutelera' i propri diritti a termine di legge.

METANODOTTO SAN SALVO - BICCARI
DN 500 (20"), MOP 64 bar

Rimozione Condotta Esistente
CARTA DEI SITI ARCHEOLOGICI

00	30.11.17	EMISSIONE	D'ONGHIA	ANTONIOLI	CAPRIOTTI
INDICE	DATA	REVISIONI	ELABORATO	VERIFICATO	APPROVATO
					
			Dis.	PG-ARC-301	
			Comm.	NR /17076	




Foglio
16
di 25
Scala
1:10000



Il presente disegno e' di proprieta' aziendale - La Societa' tutelera' i propri diritti a termine di legge.



CTR 395104	53	54	55	CTR 395103	56
SANTA CROCE DI MAGLIANO		SAN GIULIANO DI PUGLIA		CASTELNUOVO DELLA DAUNIA	
CAMPOBASSO		FOGGIA			

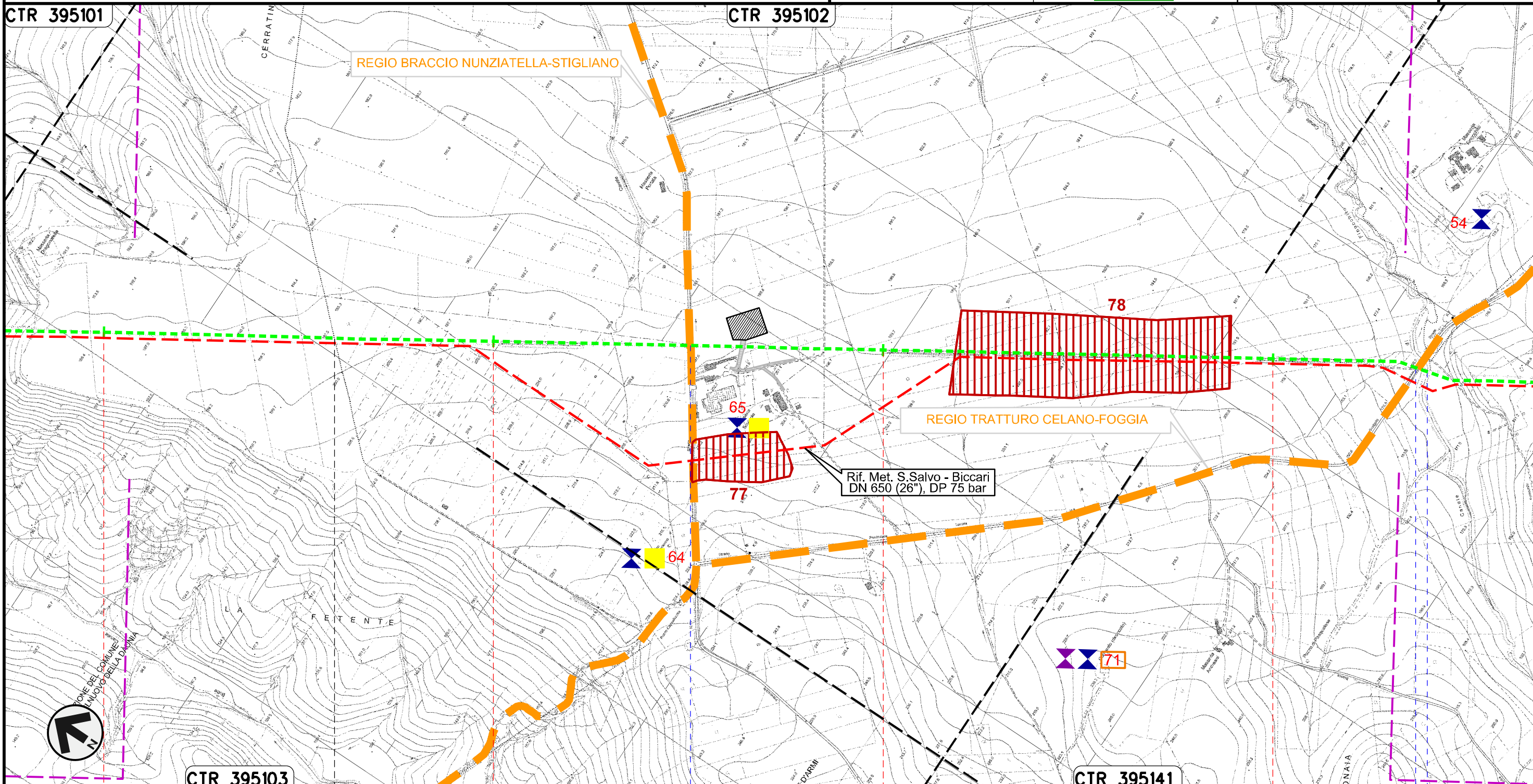
-  S.S. in Programma
-  Fiume Fortore
-  Canale della Botte

PIL n.45820/9
km 55+089

METANODOTTO SAN SALVO - BICCARI
DN 500 (20"), MOP 64 bar

Rimozione Condotta Esistente
CARTA DEI SITI ARCHEOLOGICI

00	30.11.17	EMISSIONE	D'ONGHIA	ANTONIOLI	CAPRIOTTI	Foglio
INDICE	DATA	REVISIONI	ELABORATO	VERIFICATO	APPROVATO	17
						di 25
			Dis. PG-ARC-301			Scala
			Comm. NR /17076			1:10000





Il presente disegno e' di proprieta' aziendale - La Societa' tutelera' i propri diritti a termine di legge.

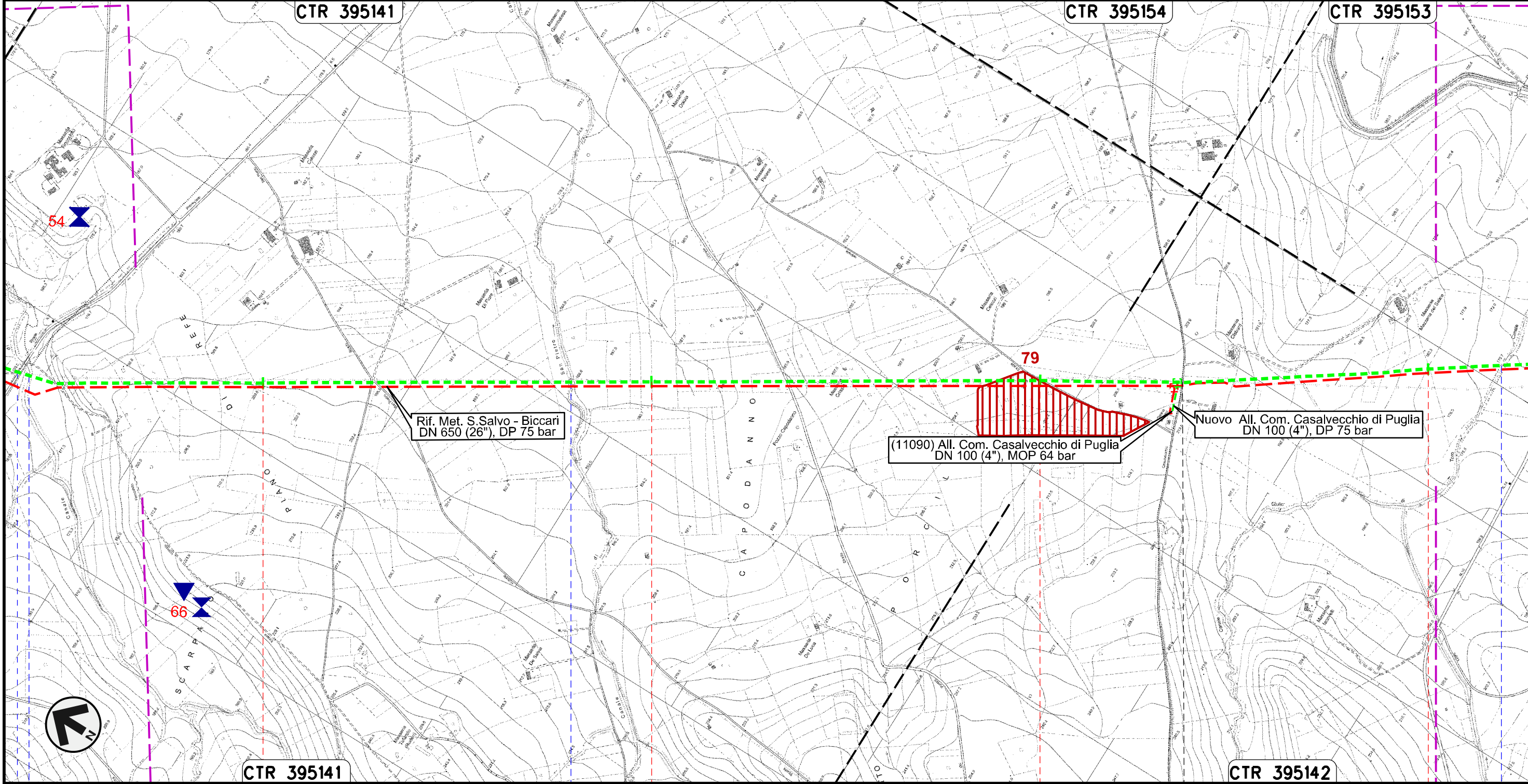
56	57	58	59
CASTELNUOVO DELLA DAUNIA		CASALVECCHIO DI PUGLIA	
		FOGGIA	
		S.P. n.11	S.P. n.8 - Canale Finocchito

METANODOTTO SAN SALVO - BICCARI
DN 500 (20"), MOP 64 bar

Rimozione Condotta Esistente
CARTA DEI SITI ARCHEOLOGICI

00	30.11.17	EMISSIONE	D'ONGHIA	ANTONIOLI	CAPRIOTTI
INDICE	DATA	REVISIONI	ELABORATO	VERIFICATO	APPROVATO
					
			Dis.	PG-ARC-301	
			Comm.	NR /17076	

Foglio
18
di 25
Scala
1:10000





Il presente disegno e' di proprieta' aziendale - La Societa' tutelera' i propri diritti a termine di legge.

60	61	62	63
CASALVECCHIO DI PUGLIA		CASTELNUOVO DELLA DAUNIA	
FOGGIA			
● - Canale Finocchito S.P. n.8	● - Canale San Pietro	● - Canale Giulio Toro	

METANODOTTO SAN SALVO - BICCARI
DN 500 (20"), MOP 64 bar

Rimozione Condotta Esistente
CARTA DEI SITI ARCHEOLOGICI

00	30.11.17	EMISSIONE	D'ONGHIA	ANTONIOLI	CAPRIOTTI	Foglio 19 di 25
INDICE	DATA	REVISIONI	ELABORATO	VERIFICATO	APPROVATO	
						Scala 1:10000
Dis. PG-ARC-301			Comm. NR /17076			

CTR 395153

CTR 407034

(12536) Coll. SGI Castelnuovo della D.
DN 300 (12"), MOP 64 bar

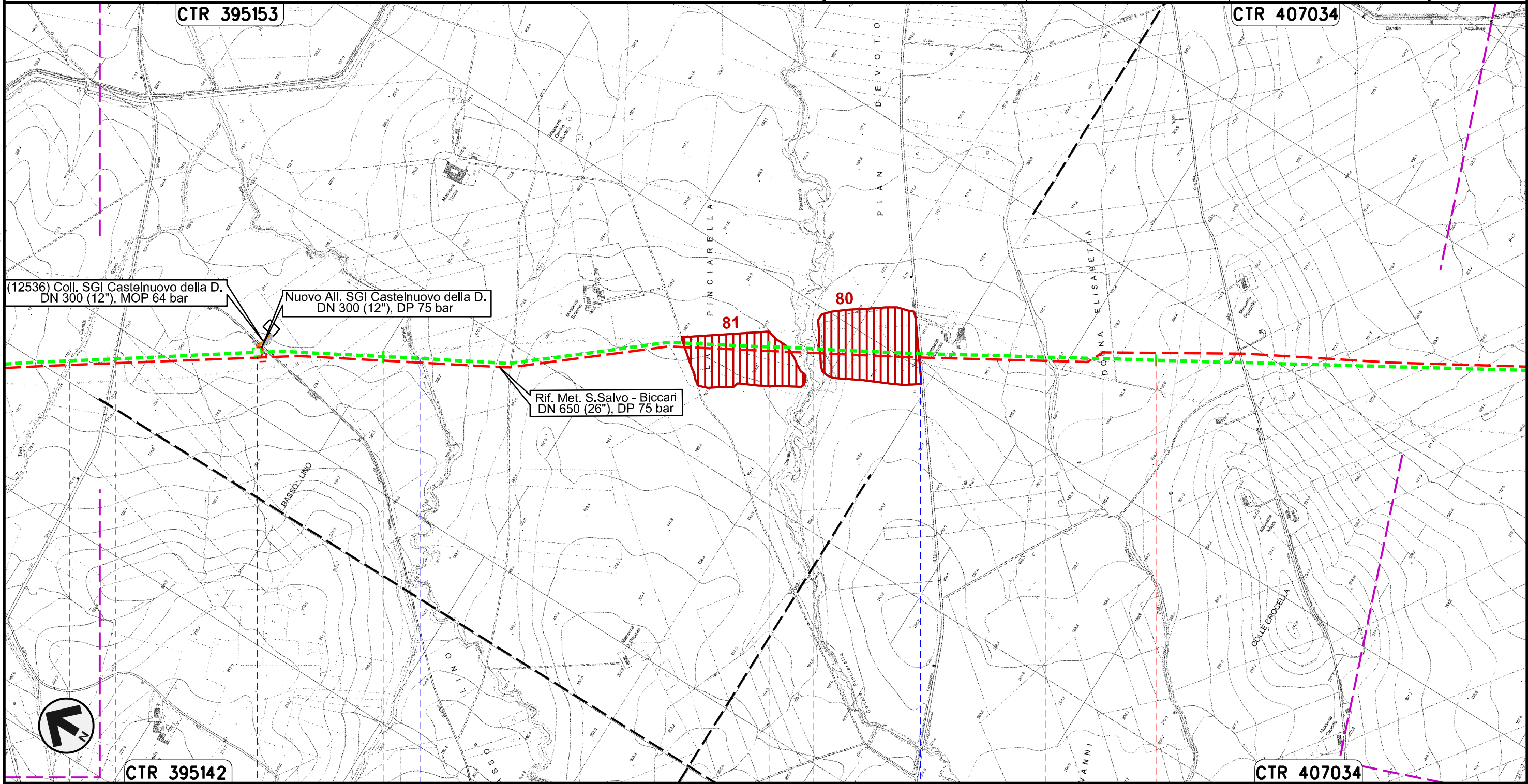
Nuovo All. SGI Castelnuovo della D.
DN 300 (12"), DP 75 bar

Rif. Met. S.Salvo - Biccari
DN 650 (26"), DP 75 bar

81

80

Il presente disegno e' di proprieta' aziendale - La Societa' tutelera' i propri diritti a termine di legge.



CTR 395142

CTR 407034

64 65 66

CASTELNUOVO DELLA DAUNIA

FOGGIA

PIDI n.45820/10
km 63+670

Canale Giulio
Toro

S.P. n.10

Canale della
Riseca

Canale Pinciarella

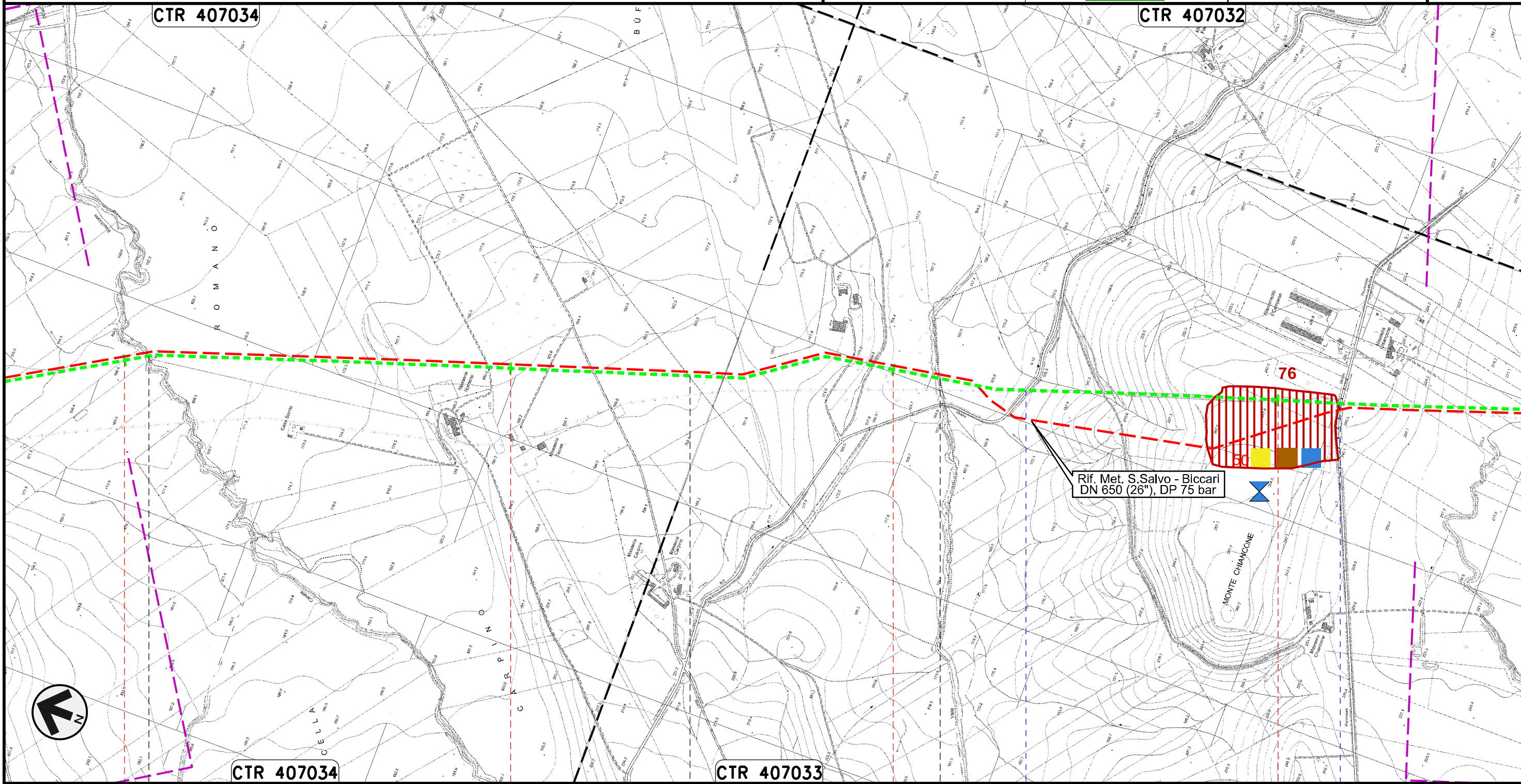
S.P. n. 16

Canale Pian Devoto

METANODOTTO SAN SALVO - BICCARI
DN 500 (20"), MOP 64 bar

Rimozione Condotta Esistente
CARTA DEI SITI ARCHEOLOGICI

00	30.11.17	EMISSIONE	D'ONGHIA	ANTONIOLI	CAPRIOTTI	Foglio 20 di 25
INDICE	DATA	REVISIONI	ELABORATO	VERIFICATO	APPROVATO	
						Scala 1:10000
			Dis. PG-ARC-301			
			Comm. NR /17076			



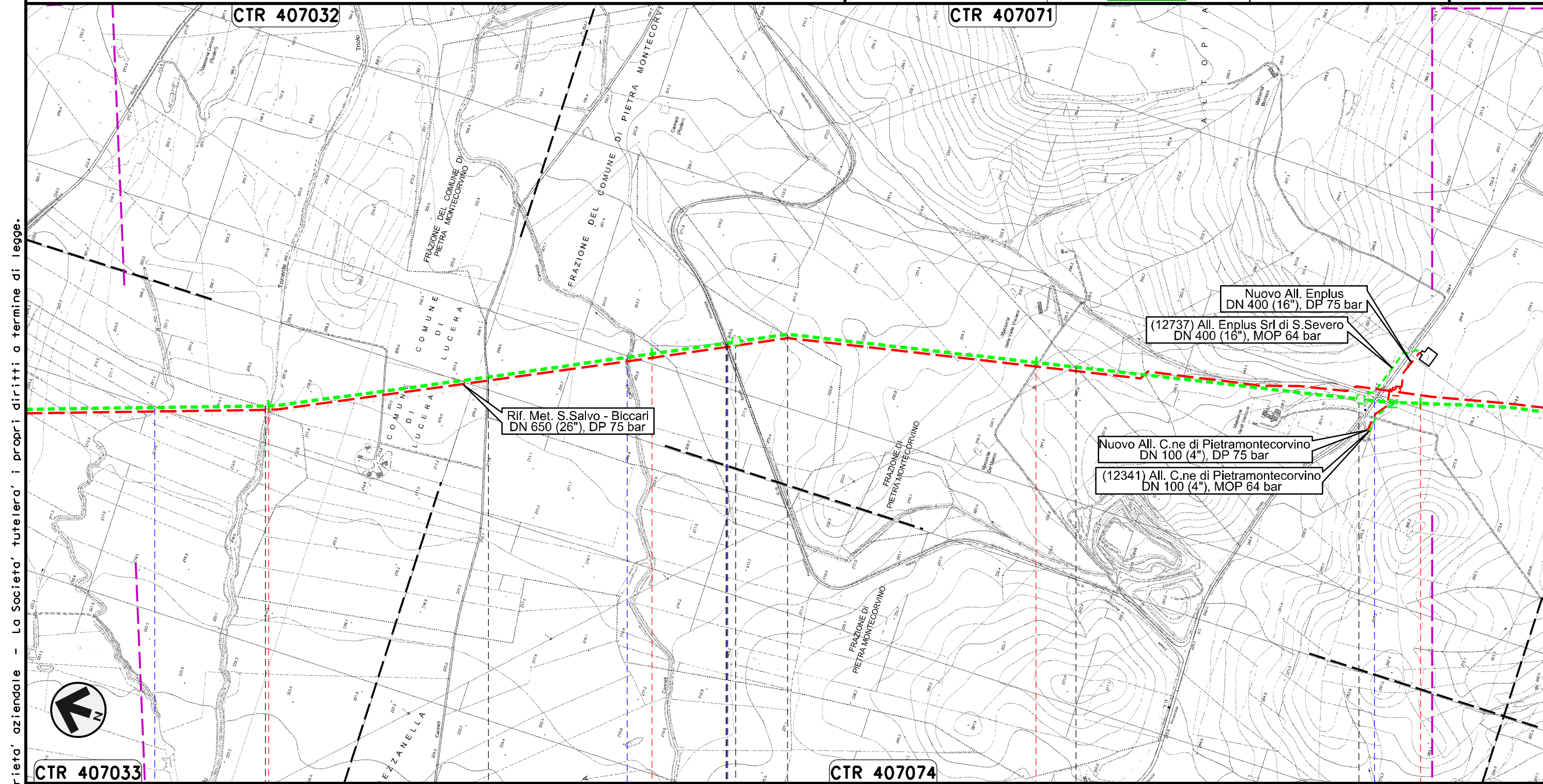
Il presente disegno e' di proprieta' aziendale - La Societa' tutelera' i propri diritti a termine di legge.

67	68	69	70
CASTELNUOVO DELLA DAUNIA	PIETRAMONTECORVINO	LUCERA FOGGIA	PIETRAMONTECORVINO
● Canale Rocchione		● Canale della Valle	● S.P. n.7
		● S.P. n.6	

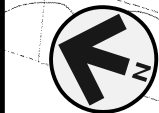
METANODOTTO SAN SALVO - BICCARI
DN 500 (20"), MOP 64 bar

Rimozione Condotta Esistente
CARTA DEI SITI ARCHEOLOGICI

00	30.11.17	EMISSIONE	D'ONGHIA	ANTONIOLI	CAPRIOTTI	Foglio 21 di 25
INDICE	DATA	REVISIONI	ELABORATO	VERIFICATO	APPROVATO	
						Scala 1:10000
Dis. PG-ARC-301			Comm. NR /17076			



Il presente disegno e' di proprieta' aziendale - La Societa' tutelera' i propri diritti a termine di legge.





CTR 407033	71	72	73	74
PIETRAMONTECORVINO	LUCERA	PIETRAMONTECORVINO	LUCERA	PIETRAMONTECORVINO

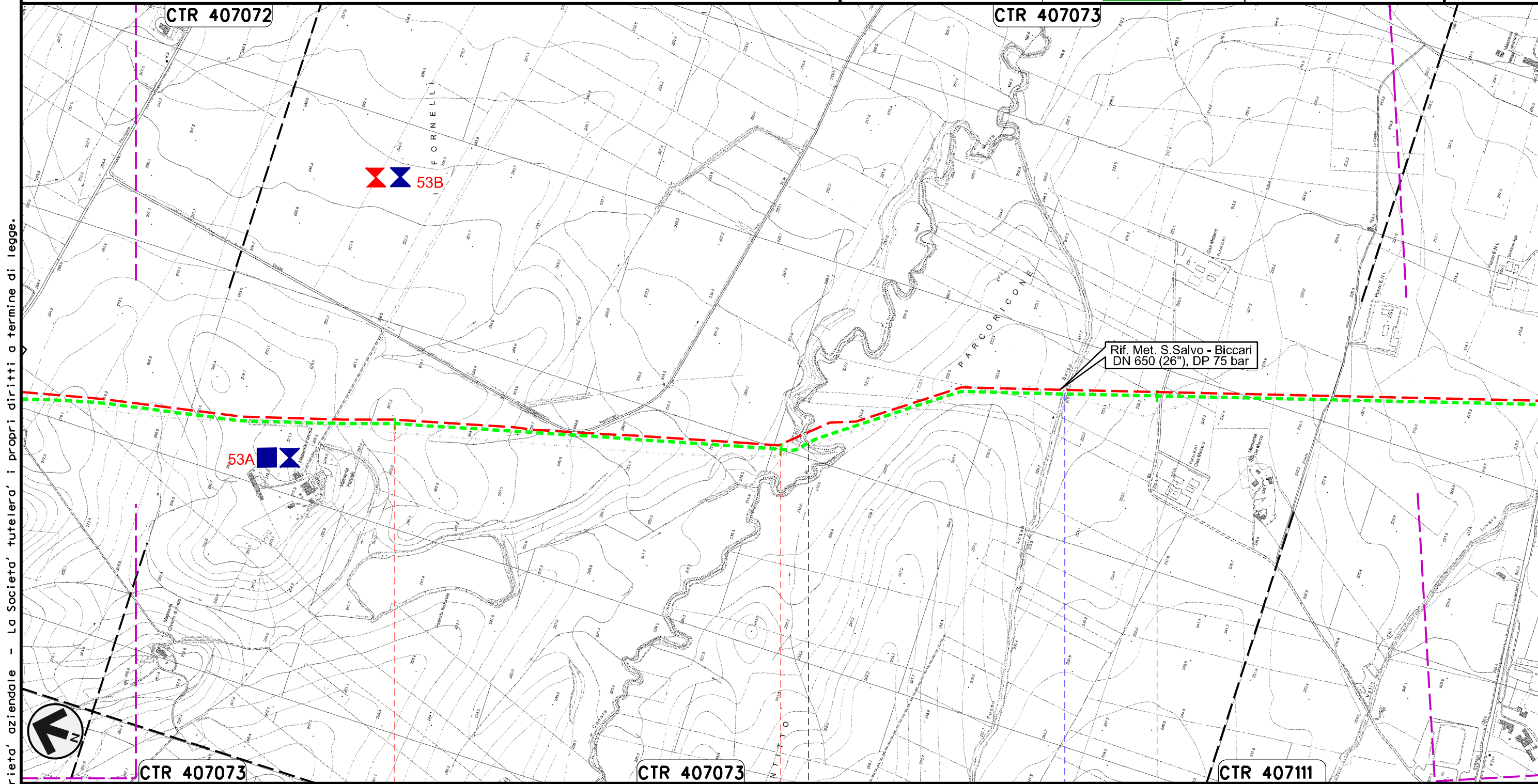
TORRENTE TRIOLO TORRENTE TRIOLO II		CANALE CANNETI	S.P. n.18	S.P. n.5
PIL n.45820/10.1 km 72+181		PIDI n.45820/10.2 km 73+790		

METANODOTTO SAN SALVO – BICCARI
DN 500 (20"), MOP 64 bar

Rimozione Condotta Esistente
CARTA DEI SITI ARCHEOLOGICI

00	30.11.17	EMISSIONE	D'ONGHIA	ANTONIOLI	CAPRIOTTI
INDICE	DATA	REVISIONI	ELABORATO	VERIFICATO	APPROVATO
					
			Dis.	PG-ARC-301	
			Comm.	NR /17076	

Foglio
22
di 25
Scala
1:10000





Il presente disegno e' di proprieta' aziendale - La Societa' tutelera' i propri diritti a termine di legge.



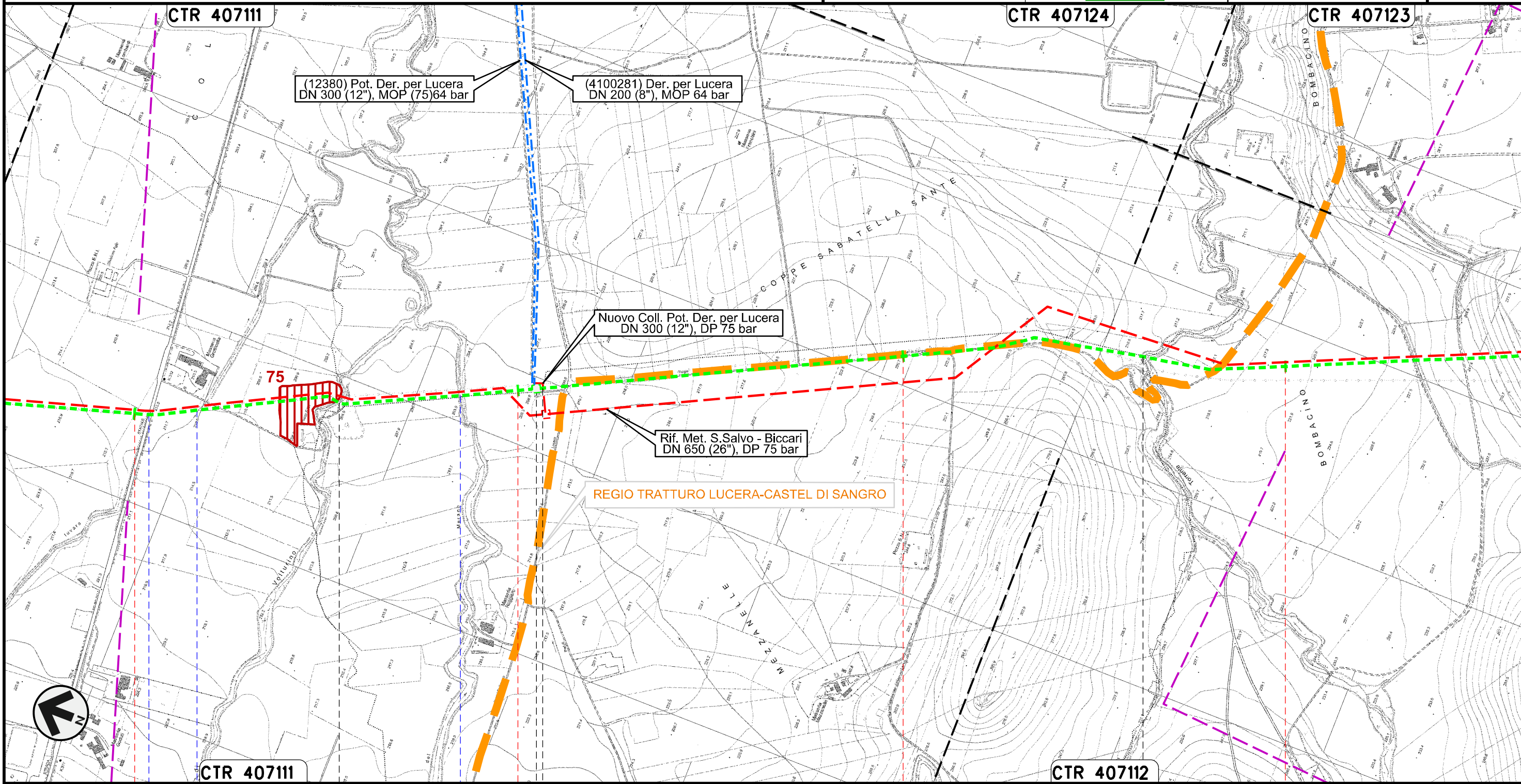
75	76	77
PIETRAMONTECORVINO	FOGGIA	VOLTURINO
	Canale Motta Montecorvino	Fosso Acqua Salsa

METANODOTTO SAN SALVO - BICCARI
DN 500 (20"), MOP 64 bar

Rimozione Condotta Esistente
CARTA DEI SITI ARCHEOLOGICI

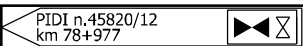
00	30.11.17	EMISSIONE	D'ONGHIA	ANTONIOLI	CAPRIOTTI
INDICE	DATA	REVISIONI	ELABORATO	VERIFICATO	APPROVATO
					
			Dis.	PG-ARC-301	
			Comm.	NR /17076	

Foglio
23
di 25
Scala
1:10000



Il presente disegno e' di proprieta' aziendale - La Societa' tutelera' i propri diritti a termine di legge.



78	79	80	81
VOLTURINO	LUCERA	ALBERONA	BICCARI
FOGGIA			
S.S. n. 17	Fosso	Canale Fara di Volturino	Canale del Marano
			Torrente Salsola
			

00	30.11.17	EMISSIONE	D'ONGHIA	ANTONIOLI	CAPRIOTTI
INDICE	DATA	REVISIONI	ELABORATO	VERIFICATO	APPROVATO
			Dis.	PG-ARC-301	
			Comm.	NR /17076	

LEGENDA

SIMBOLOGIA CARTOGRAFICA

- | | | | |
|--|--|--|---|
| | Metanodotti da porre fuori esercizio e rimuovere | | Impianti di linea da porre fuori esercizio e rimuovere |
| | Metanodotti in progetto | | Impianti di linea in progetto |
| | Metanodotti in esercizio | | Impianti di linea su rete in esercizio |
| | Altre condotte di terzi | | Gallerie, Tunnel, Mini-Microtunnel, Raise Boring e T.O.C. |
| | Aree impianti stacco-terminale in progetto | | Nuova viabilita' |
| | Aree impianti stacco-terminale esistenti | | Viabilita' in programma |
| | Limite sovrapposizione fogli | | Condotta S.G.I. (in progetto) |

SIMBOLOGIA MECCANICA

- | | |
|--|--|
| | Punto di intercettazione di linea (P.I.L.) |
| | Punto di intercettazione di derivazione importante (P.I.D.I.) |
| | Punto di intercettazione di derivazione semplice con stacco da P.I.L. (P.I.D.S.) |
| | Punto di intercettazione e derivazione semplice con stacco da Linea (P.I.D.S.) |
| | Punto di intercettazione con discaggio di allacciamento (P.I.D.A.) |
| | Punto predisposto per il discaggio di allacciamento (P.P.D.A.) |
| | Punto di sezionamento elettrico terminale (P.S.E.T.) |
| | Stazione predisposta per lancio e ricevimento PIG |
| | Impianto di riduzione/regolazione della pressione |

LEGENDA ARCHEOLOGICA

TIPOLOGIA DEL SITO

- | | | | |
|--|-------------------|--|---------------------|
| | Sepulture | | Iscrizione |
| | Area di culto | | Materiale sporadico |
| | Struttura isolata | | Ripostiglio |
| | Insediamiento | | Lacerto di strada |
| | | | Strutture |

- | | |
|--|--|
| | Ipotesi ricostruttiva dei tracciati viari |
| | Toponimo di probabile derivazione antica |
| | Toponimo individuato nella cartografia storica |
| | Vincolo archeologico |

DATAZIONE DEL SITO

- | | | | |
|--|----------------------|--|-------------------------|
| | Preistoria | | Eta' romana |
| | Protostoria | | Tardoantico |
| | Eta' arcaica | | Alto medioevo |
| | Eta' classica | | Medioevo |
| | Eta' ellenistica | | Datazione indeterminata |
| | Siti da ricognizione | | |

Il presente disegno e' di proprieta' aziendale - La Societa' tutelera' i propri diritti a termine di legge.

Progressiva chilometrica	
Comuni	
Province	
Impianti	
Attraversamenti	