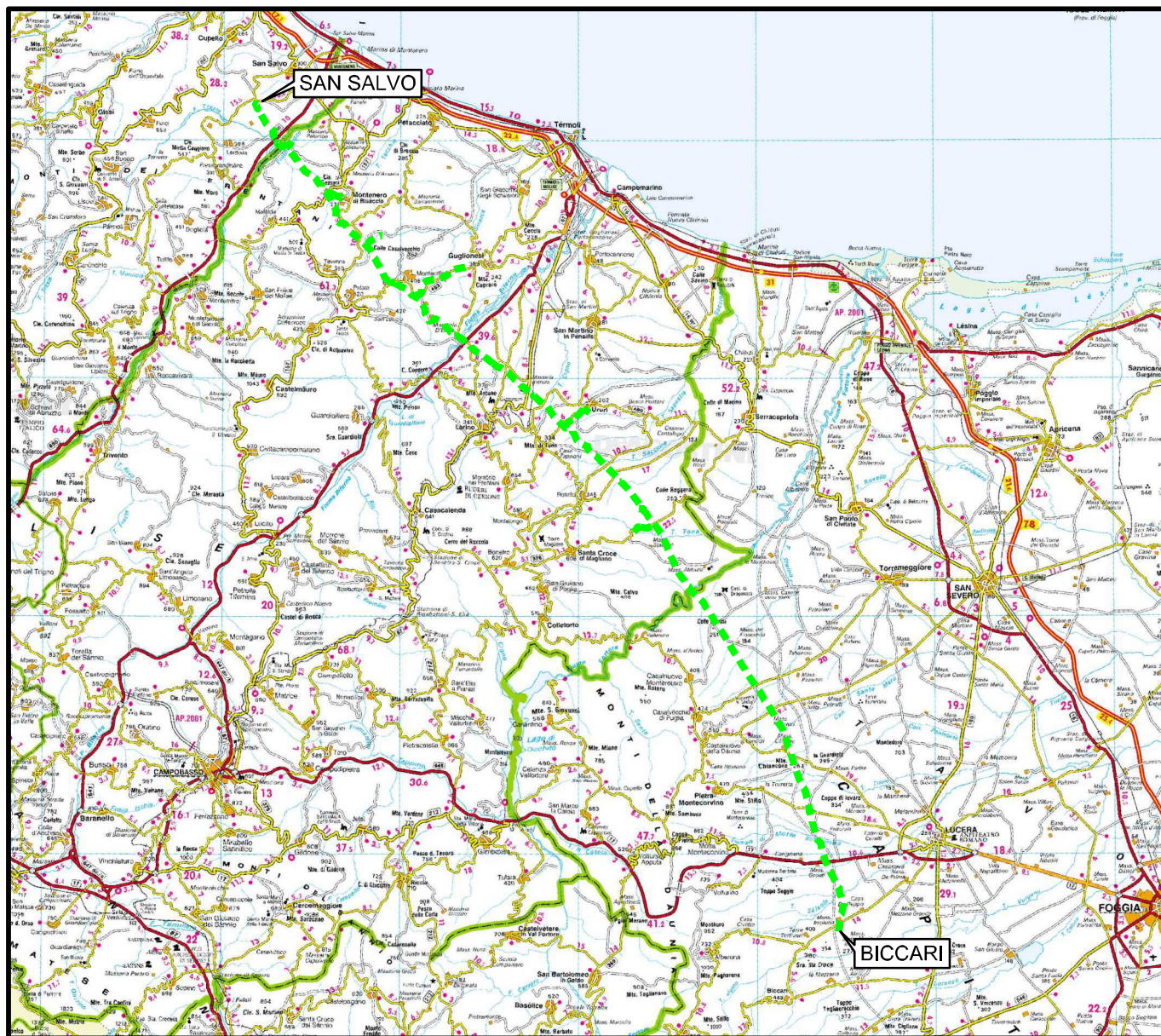


Il presente disegno e' di proprieta' aziendale - La Societa' tutelera' i propri diritti a termine di legge.



COROGRAFIA Scala 1:500.000



A. Patrizia D'Onghia

Dott.ssa A. PATRIZIA D'ONGHIA
ARCHEOLOGA SPECIALIZZATA
 Via Pola, 109 - Cell. 348.8932451
 74016 MASSAFRA (TA)
 Cod. Fisc. DNG NNZ 73E66 F027M
 Part. IVA 02615900731

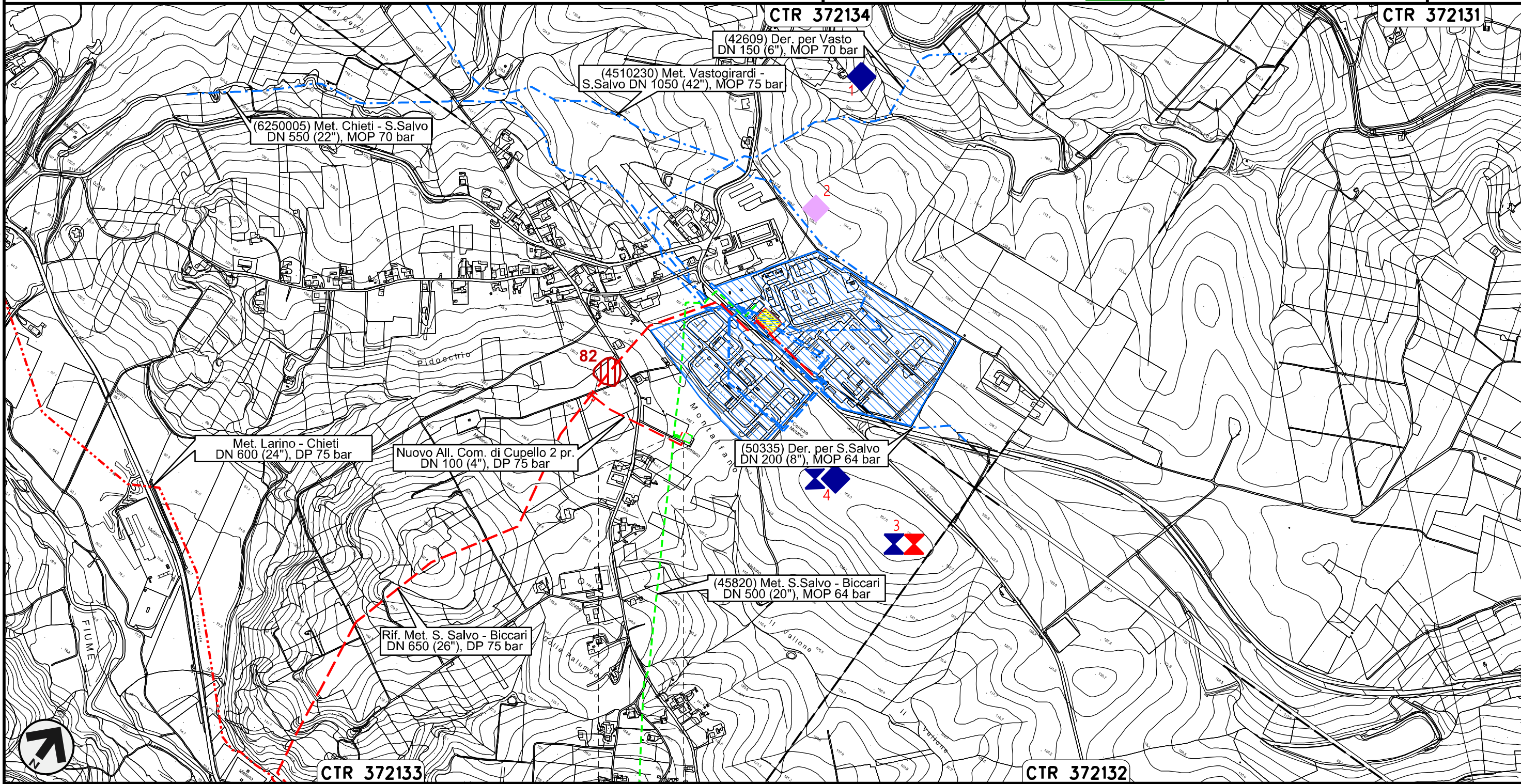
00	30.11.17	EMISSIONE	D'ONGHIA	ANTONIOLI	CAPRIOTTI
INDICE	DATA	R E V I S I O N I			APPROVATO
OPERE CONNESSE SU MET. SAN SALVO - BICCARI DN 500 (20"), MOP 64 bar			Dis. PG-ARC-401		
			Fg. 1 di 28		
			Comm. NR /17076		
			INDICE	00	
			Scala 1:10000		
Rimozione Condotta Esistente CARTA DEI SITI ARCHEOLOGICI			Sostituisce il		
			Sostituito dal		

Allacciamento Comune di Cupello 2 ^ Presa
DN 100(4"), MOP 70(64) bar

Rimozione Condotta Esistente
CARTA DEI SITI ARCHEOLOGICI

00	30.11.17	EMISSIONE	D'ONGHIA	ANTONIOLI	CAPRIOTTI
INDICE	DATA	REVISIONI	ELABORATO	VERIFICATO	APPROVATO
					
			Dis.	PG-ARC-401	
			Comm.	NR /17076	

Foglio
2
di 28
Scala
1:10000



0+000 0+030


CUPELLO
CHIETI

PIDA n° 4160553/1

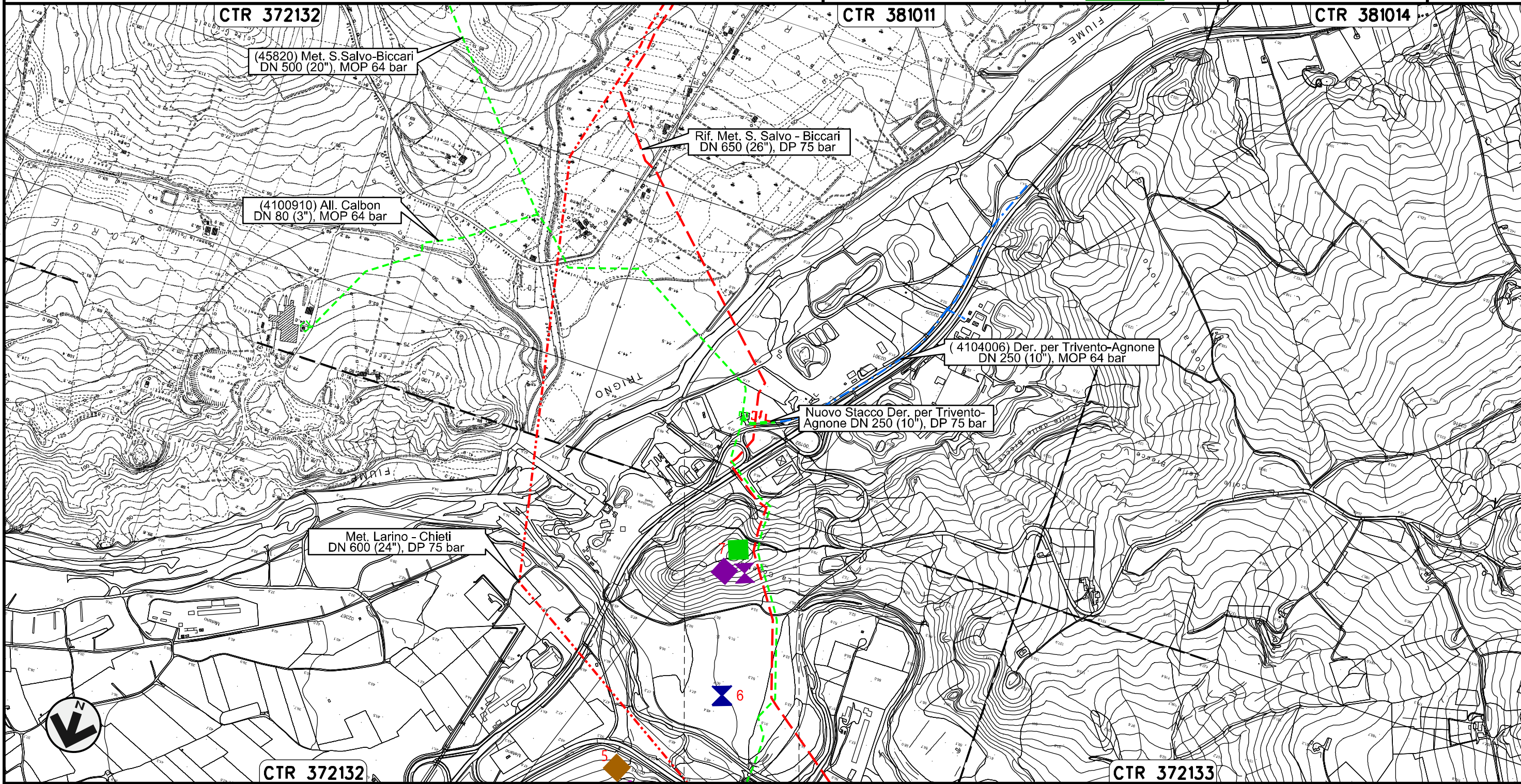
Il presente disegno e' di proprieta' aziendale - La Societa' tutelera' i propri diritti a termine di legge.

Derivazione per Trivento-Agnone
DN 250 (10"), MOP 64 bar

Rimozione Condotta Esistente
CARTA DEI SITI ARCHEOLOGICI

00	30.11.17	EMISSIONE	D'ONGHIA	ANTONIOLI	CAPRIOTTI
INDICE	DATA	REVISIONI	ELABORATO	VERIFICATO	APPROVATO
					
			Dis.	PG-ARC-401	
			Comm.	NR /17076	

Foglio
3
di 28
Scala
1:10000



Il presente disegno e' di proprieta' aziendale - La Societa' tutelera' i propri diritti a termine di legge.

0+000 0+098

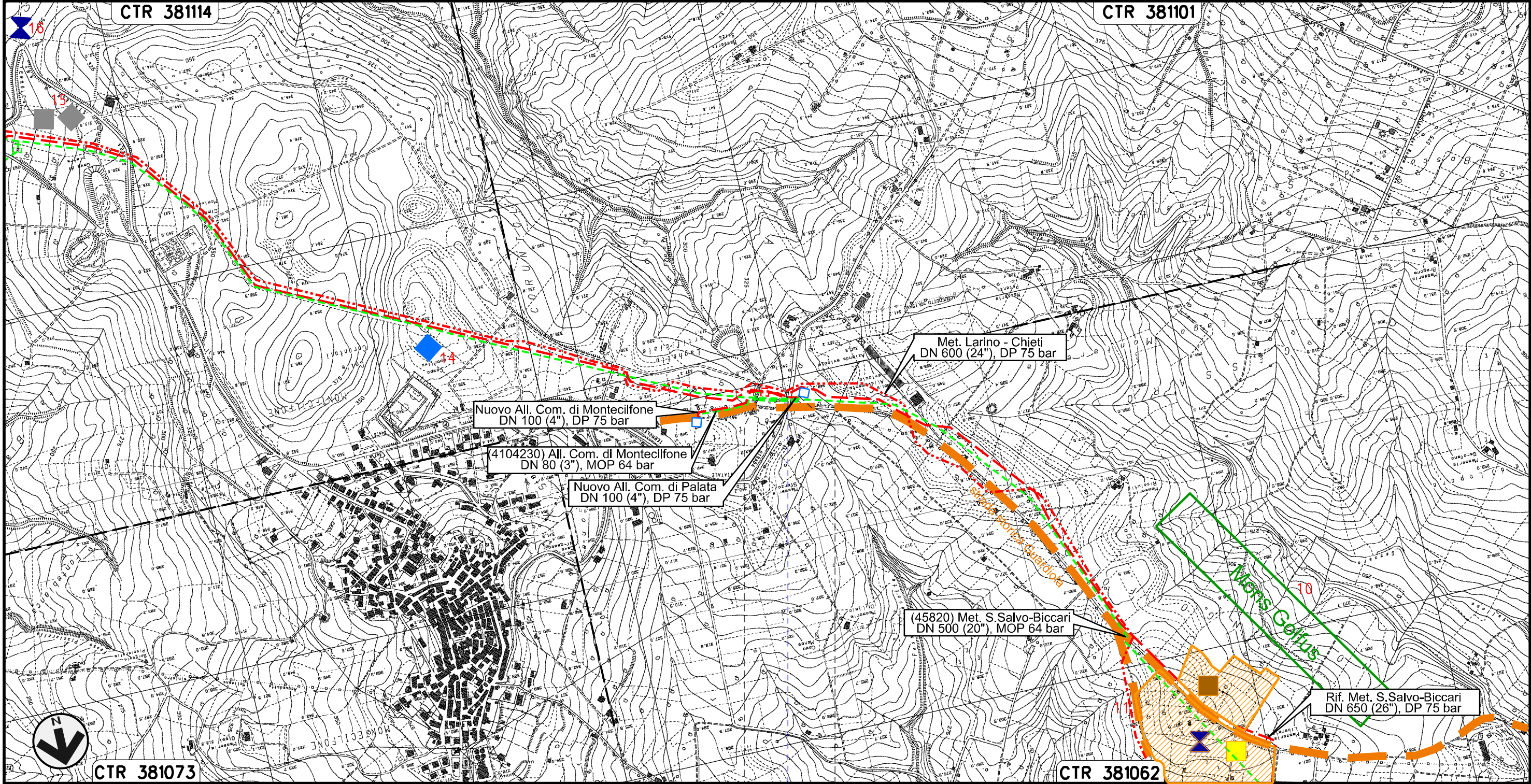
LENTELLA
CHIETI

CTR 372133

Allacciamento Comune di Palata
DN 100 (4"), MOP 64 bar

Rimozione Condotta Esistente
CARTA DEI SITI ARCHEOLOGICI

00	30.11.17	EMISSIONE	D'ONGHIA	ANTONIOLI	CAPRIOTTI	Foglio
INDICE	DATA	REVISIONI	ELABORATO	VERIFICATO	APPROVATO	7
						di 28
			Dis.	PG-ARC-401		Scala
			Comm.	NR /17076		1:10000



0+000 | 0+116

PALATA
CAMPOBASSO

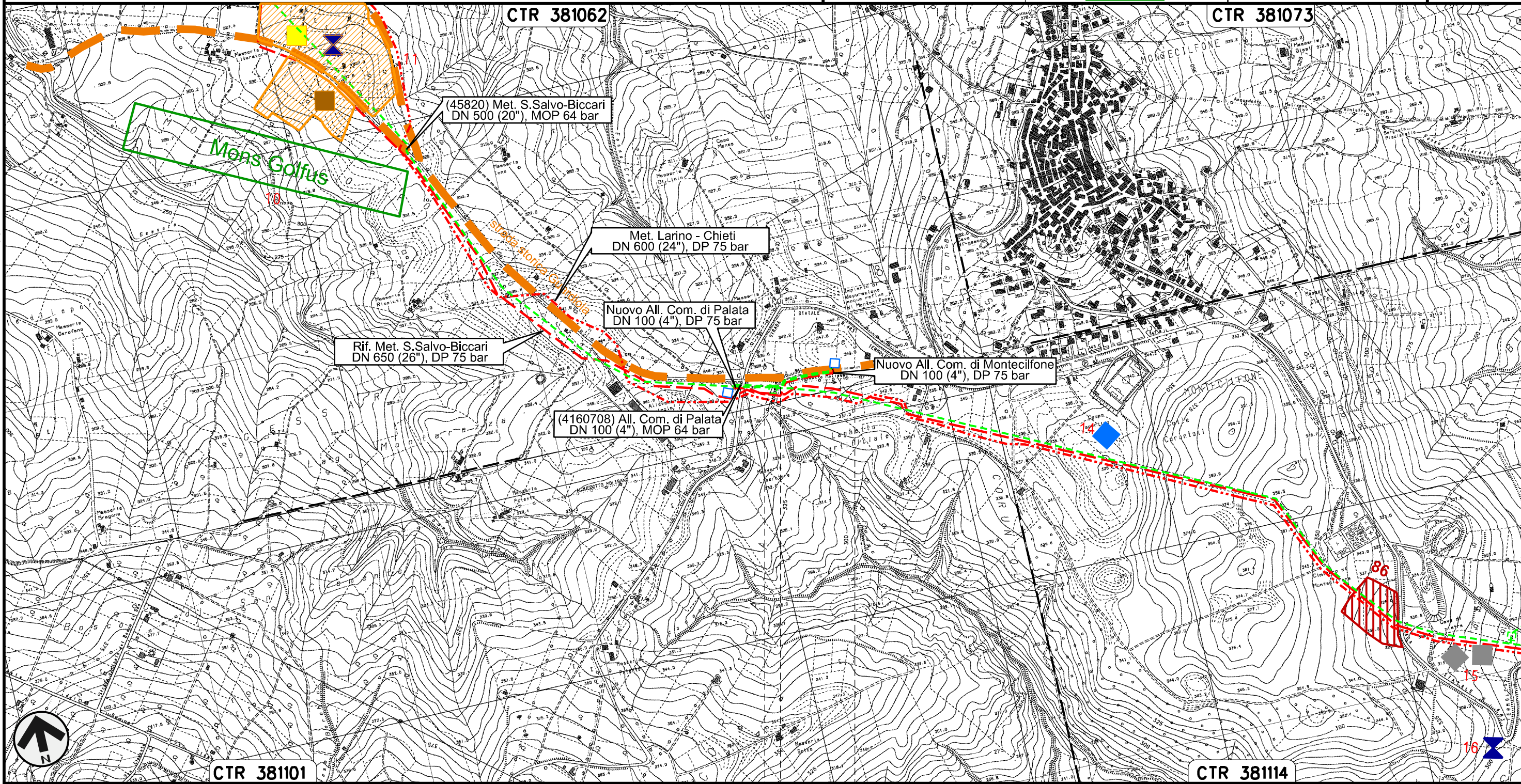
• S.P. n.168

Il presente disegno e' di proprieta' aziendale - La Societa' tutelera' i propri diritti a termine di legge.

Allacciamento Comune di Montecilfone
DN 80 (3"), MOP 64 bar

Rimozione Condotta Esistente
CARTA DEI SITI ARCHEOLOGICI



00	30.11.17	EMISSIONE	D'ONGHIA	ANTONIOLI	CAPRIOTTI	Foglio
INDICE	DATA	REVISIONI	ELABORATO	VERIFICATO	APPROVATO	8
			Dis. PG-ARC-401			di 28
			Comm. NR /17076			Scala 1:10000



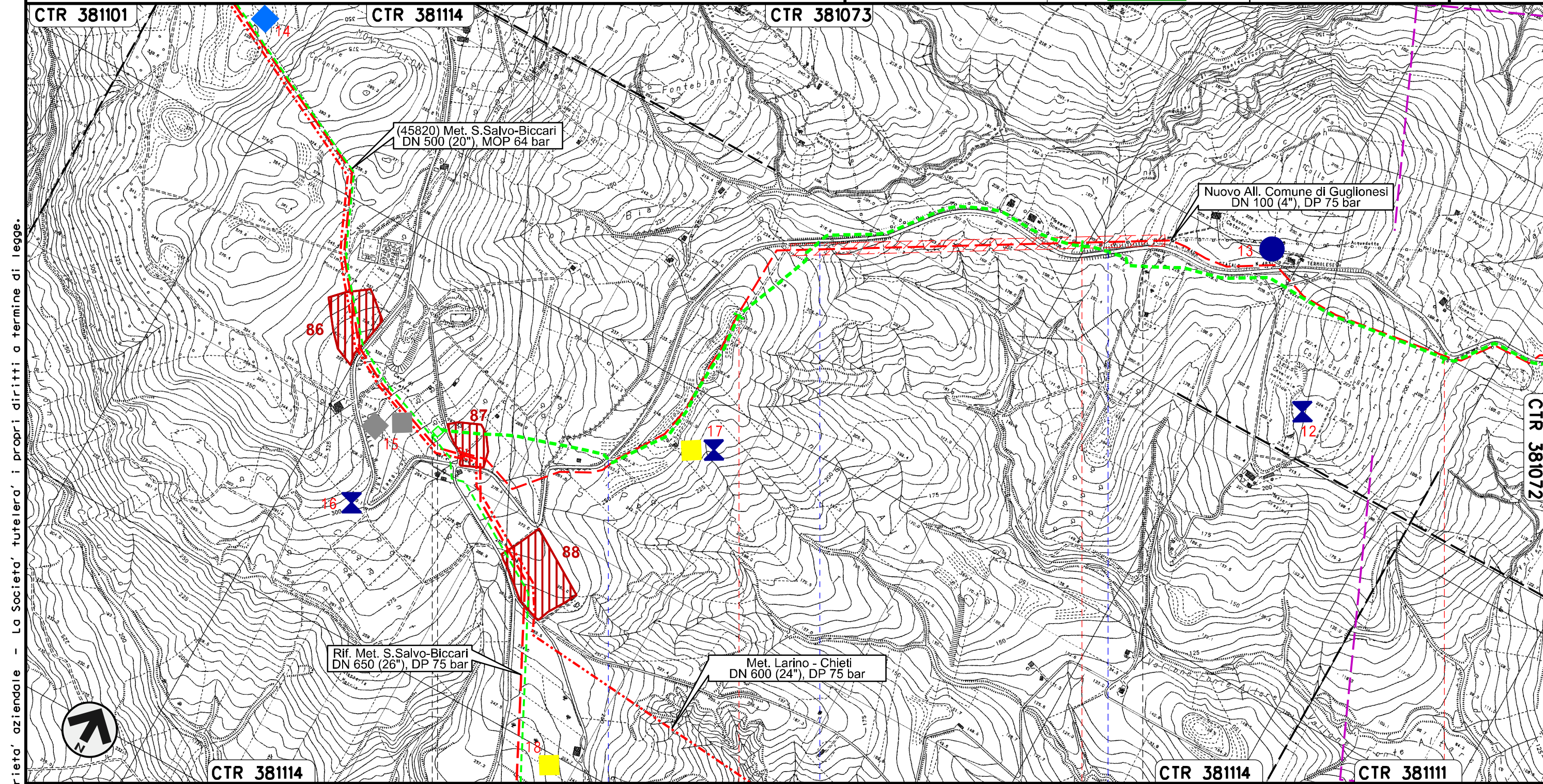
Il presente disegno e' di proprieta' aziendale - La Societa' tutelera' i propri diritti a termine di legge.

Collegamento Pozzo Agip Guglionesi
DN 250 (10"), MOP 64 bar

Rimozione Condotta Esistente
CARTA DEI SITI ARCHEOLOGICI

00	30.11.17	EMISSIONE	D'ONGHIA	ANTONIOLI	CAPRIOTTI
INDICE	DATA	REVISIONI	ELABORATO	VERIFICATO	APPROVATO
					
			Dis.	PG-ARC-401	
			Comm.	NR /17076	

Foglio
9
di 28
Scala
1:10000



Il presente disegno e' di proprieta' aziendale - La Societa' tutelera' i propri diritti a termine di legge.



CTR 38114 0+000 1 2 CTR 38114 CTR 38111

MONTECILFONE CAMPOBASSO GUGLIONESI

PIDS n.4100198/2
km 0+019

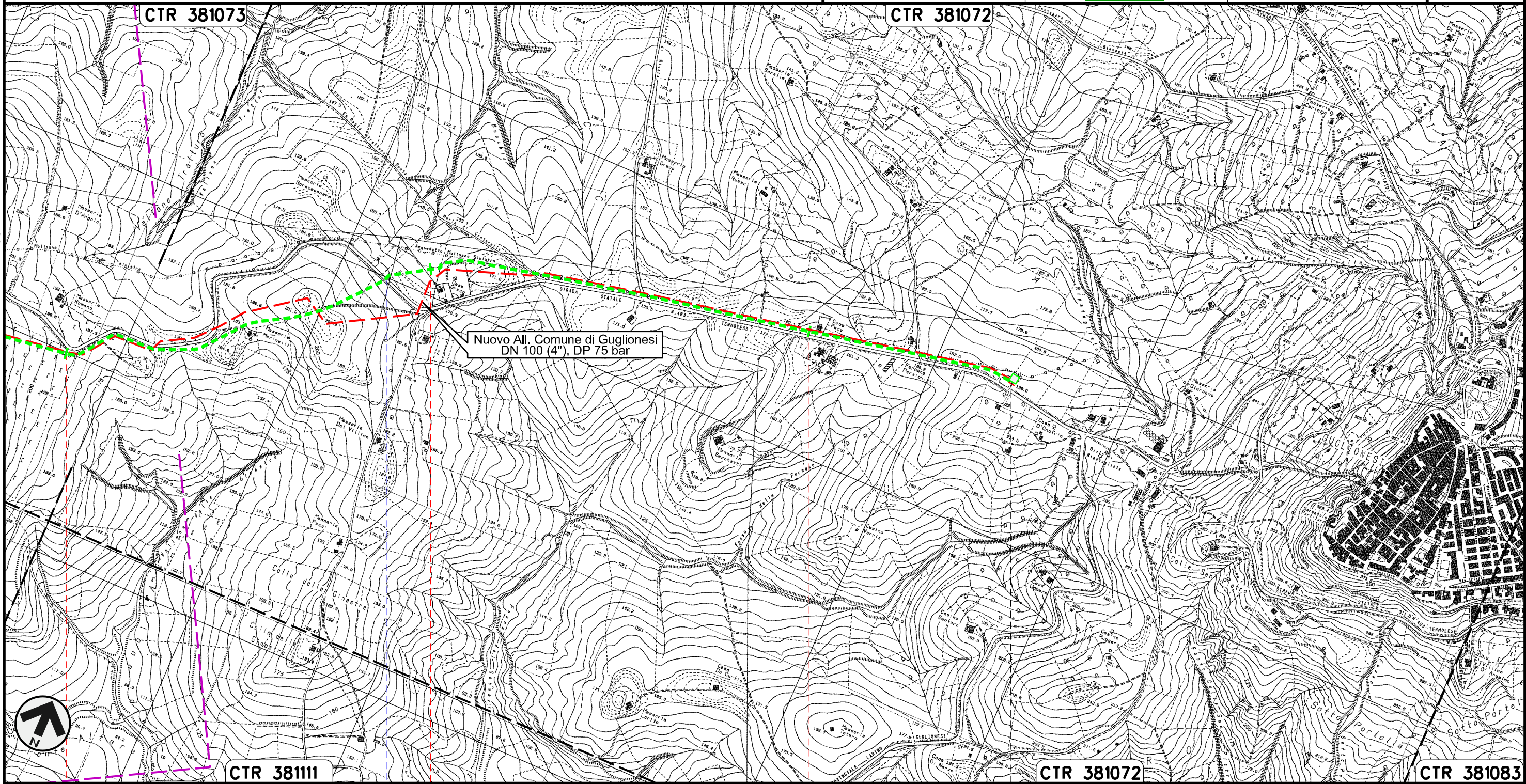
S.P. n.168 S.P. n.168 S.P. n.168

Collegamento Pozzo Agip Guglionesi
DN 250 (10"), MOP 64 bar

Rimozione Condotta Esistente
CARTA DEI SITI ARCHEOLOGICI

00	30.11.17	EMISSIONE	D'ONGHIA	ANTONIOLI	CAPRIOTTI
INDICE	DATA	REVISIONI	ELABORATO	VERIFICATO	APPROVATO
			Dis.	PG-ARC-401	
			Comm.	NR /17076	

Foglio
10
di 28
Scala
1:10000



Il presente disegno e' di proprieta' aziendale - La Societa' tutelera' i propri diritti a termine di legge.



CTR 381111

CTR 381072

CTR 381083



GUGLIONESI
CAMPOBASSO

S.P. n.168

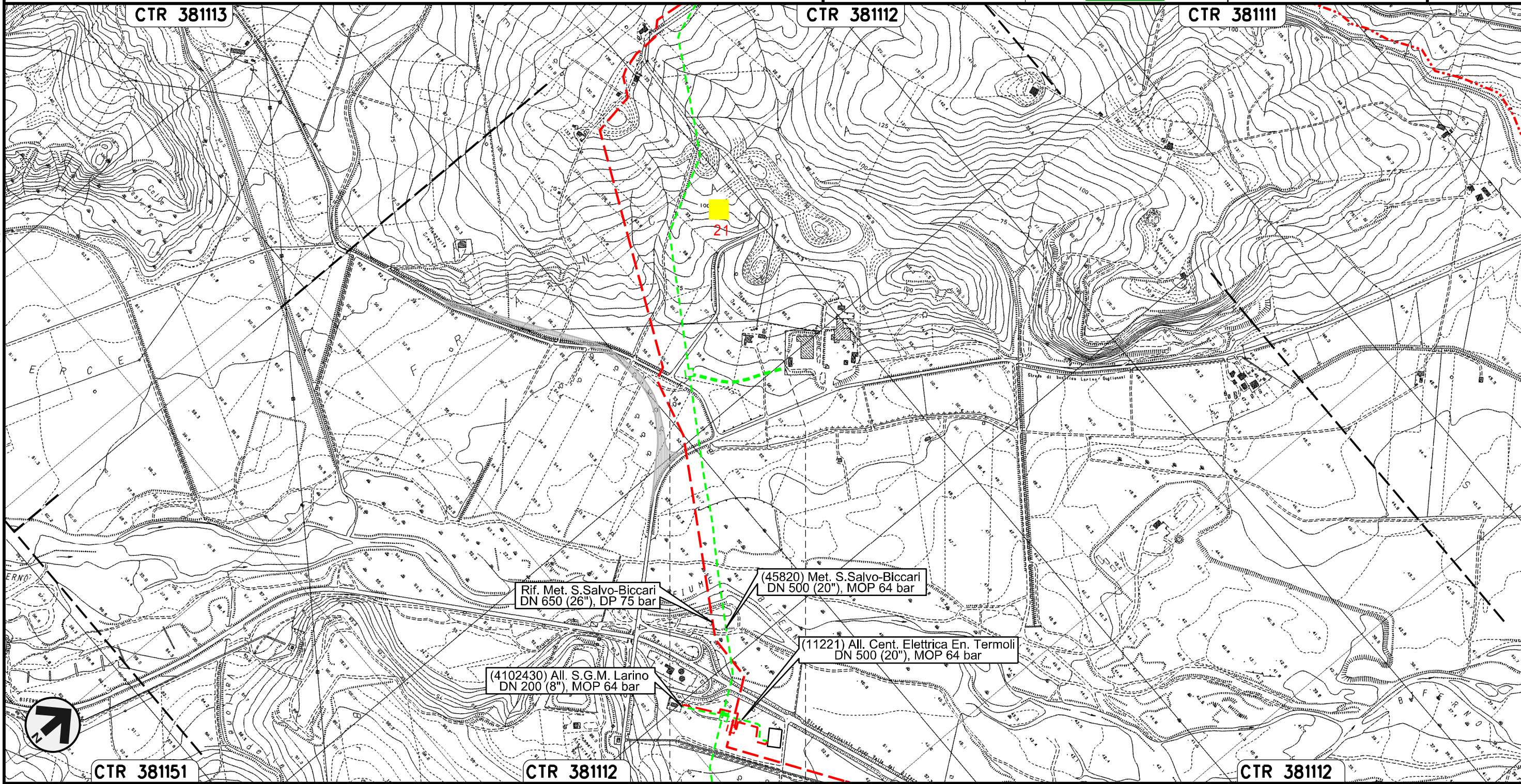
PIDA n.
4101868/2

Allacciamento Sigma Guglionesi
DN 80 (3"), MOP 64 bar

Rimozione Condotta Esistente
CARTA DEI SITI ARCHEOLOGICI

00	30.11.17	EMISSIONE	D'ONGHIA	ANTONIOLI	CAPRIOTTI
INDICE	DATA	REVISIONI	ELABORATO	VERIFICATO	APPROVATO
					
			Dis.	PG-ARC-401	
			Comm.	NR /17076	

Foglio
11
di 28
Scala
1:10000



Il presente disegno e' di proprieta' aziendale - La Societa' tutelera' i propri diritti a termine di legge.


CTR 381151

CTR 38112

CTR 38112

0+000 0+258

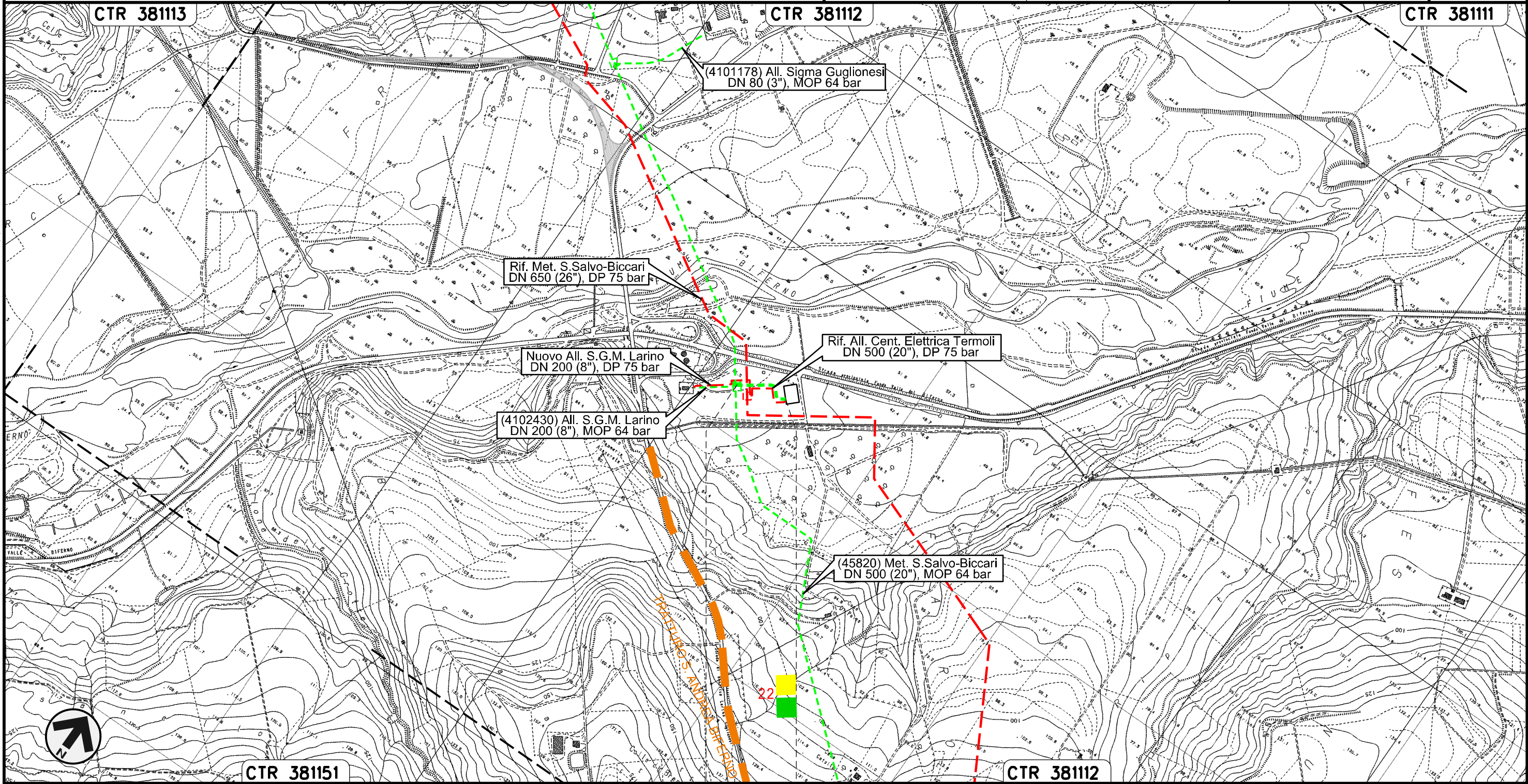
GUGLIONESI
CAMPOBASSO

 PIDA n.
4101178/1

Allacciamento Centrale Elettrica Energia Termoli
DN 500 (20"), MOP 64 bar

Rimozione Condotta Esistente
CARTA DEI SITI ARCHEOLOGICI

00	30.11.17	EMISSIONE	D'ONGHIA	ANTONIOLI	CAPRIOTTI	Foglio 12
INDICE	DATA	REVISIONI	ELABORATO	VERIFICATO	APPROVATO	di 28
			Dis.	PG-ARC-401		Scala 1:10000
			Comm.	NR /17076		





Il presente disegno e' di proprieta' aziendale - La Societa' tutelera' i propri diritti a termine di legge.

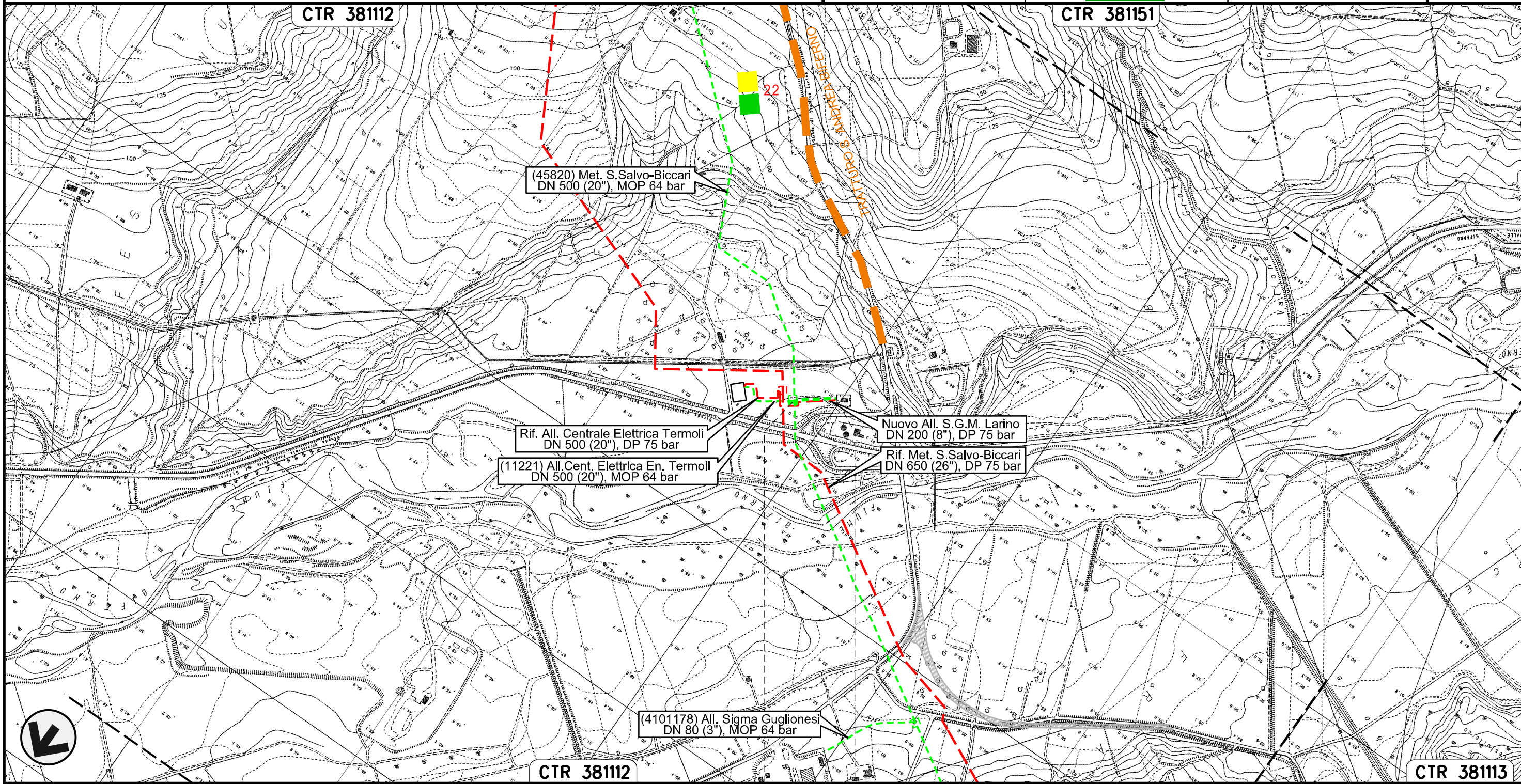
0+000 0+161
LARINO
CAMPOBASSO

Allacciamento S.G.M. Larino
DN 200 (8"), MOP 64 bar

Rimozione Condotta Esistente
CARTA DEI SITI ARCHEOLOGICI

00	30.11.17	EMISSIONE	D'ONGHIA	ANTONIOLI	CAPRIOTTI
INDICE	DATA	REVISIONI	ELABORATO	VERIFICATO	APPROVATO
					
			Dis.	PG-ARC-401	
			Comm.	NR /17076	

Foglio
13
di 28
Scala
1:10000



CTR 38112

CTR 381151

(45820) Met. S. Salvo-Bicari
DN 500 (20"), MOP 64 bar

Rif. All. Centrale Elettrica Termoli
DN 500 (20"), DP 75 bar

(11221) All. Cent. Elettrica En. Termoli
DN 500 (20"), MOP 64 bar

Nuovo All. S.G.M. Larino
DN 200 (8"), DP 75 bar

Rif. Met. S. Salvo-Bicari
DN 650 (26"), DP 75 bar

(4101178) All. Sigma Guglionesi
DN 80 (3"), MOP 64 bar

CTR 38112

CTR 38113



0+000 0+154

LARINO
CAMPOBASSO

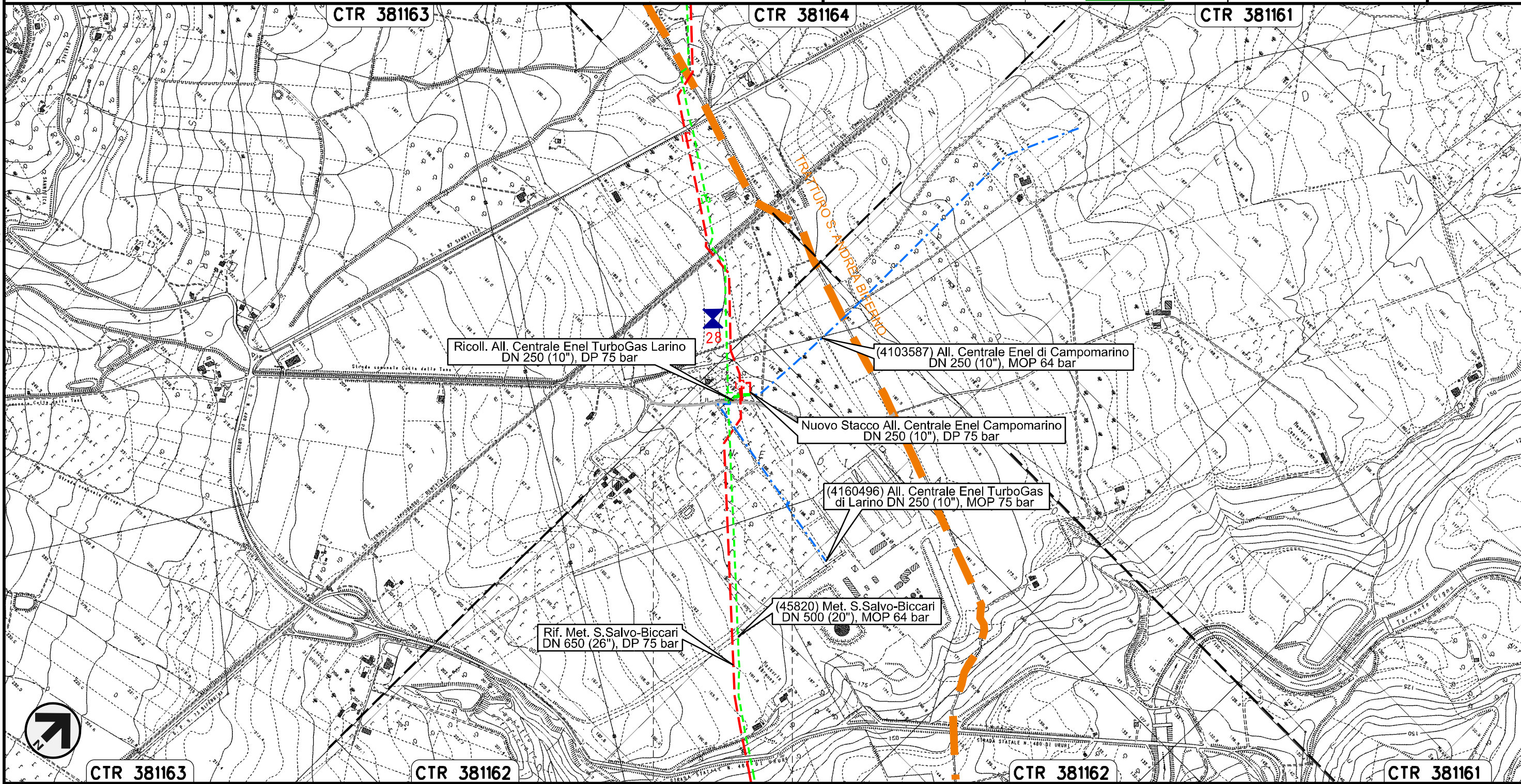
Il presente disegno e' di proprieta' aziendale - La Societa' tutelera' i propri diritti a termine di legge.

Allacciamento Centrale Enel di Campomarino
DN 250 (10"), MOP 64 bar

Rimozione Condotta Esistente
CARTA DEI SITI ARCHEOLOGICI

00	30.11.17	EMISSIONE	D'ONGHIA	ANTONIOLI	CAPRIOTTI
INDICE	DATA	REVISIONI	ELABORATO	VERIFICATO	APPROVATO
					
			Dis.	PG-ARC-401	
			Comm.	NR /17076	

Foglio
14
di 28
Scala
1:10000





Il presente disegno e' di proprieta' aziendale - La Societa' tutelera' i propri diritti a termine di legge.

0+000 0+050

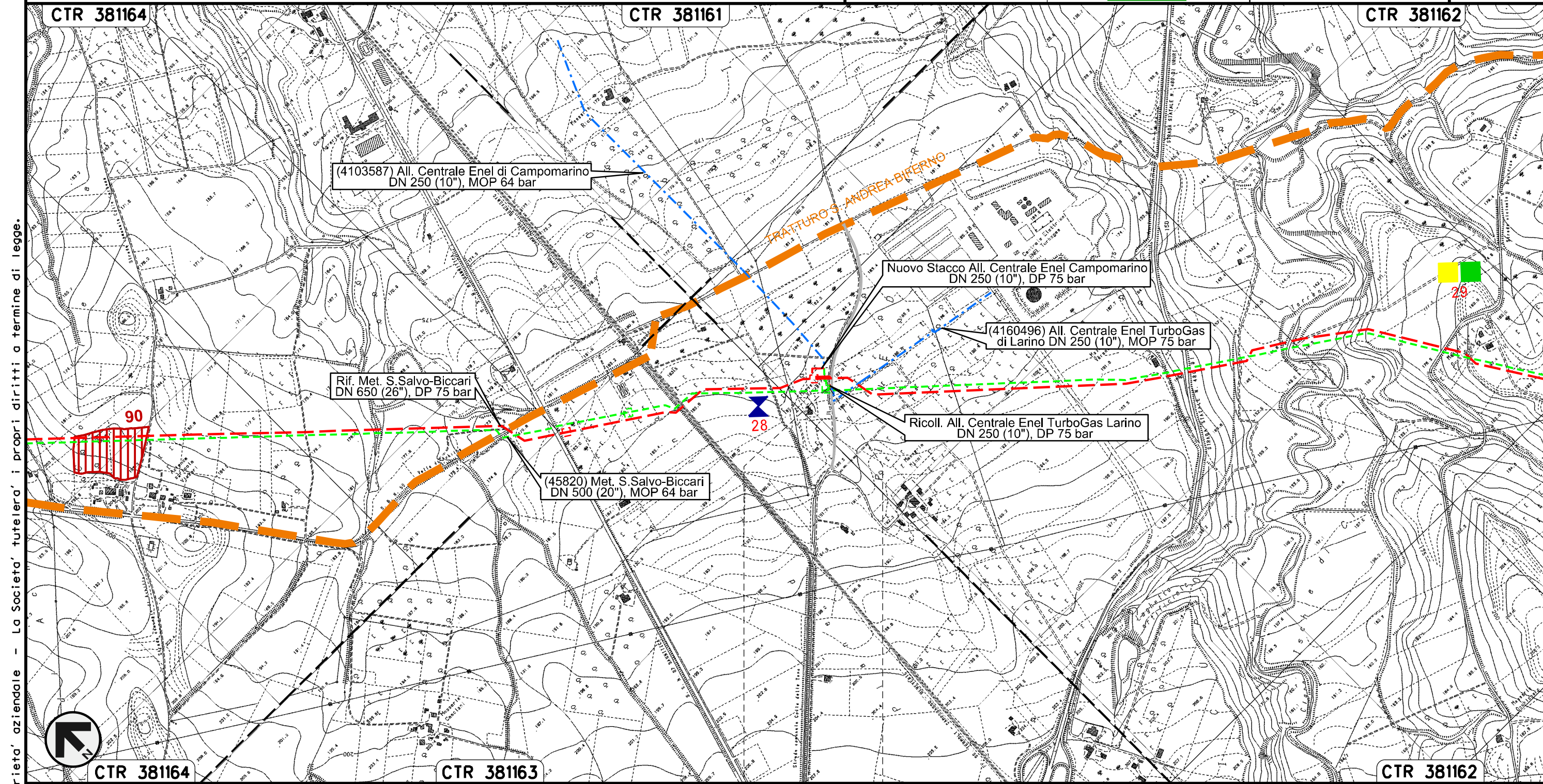
LARINO
CAMPOBASSO

Allacciamento Centrale Enel TurboGas di Larino
DN 250 (10"), MOP 75 bar

Rimozione Condotta Esistente
CARTA DEI SITI ARCHEOLOGICI

00	30.11.17	EMISSIONE	D'ONGHIA	ANTONIOLI	CAPRIOTTI
INDICE	DATA	REVISIONI	ELABORATO	VERIFICATO	APPROVATO
					
			Dis.	PG-ARC-401	
			Comm.	NR /17076	

Foglio
15
di 28
Scala
1:10000





Il presente disegno e' di proprieta' aziendale - La Societa' tutelera' i propri diritti a termine di legge.

0+000 0+010

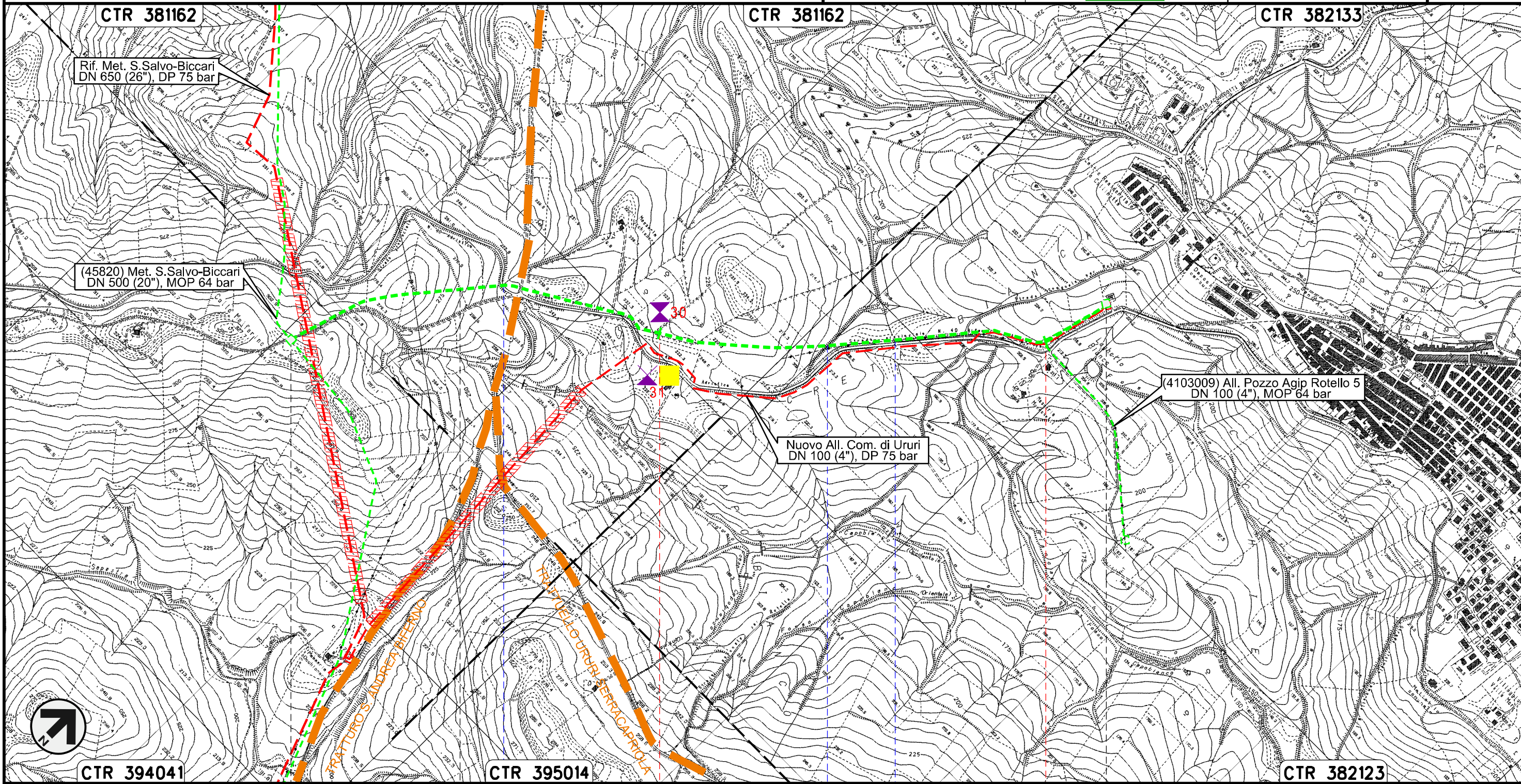
LARINO
CAMPOBASSO

Allacciamento Comune di Ururi
DN 100 (4"), MOP 64 bar

Rimozione Condotta Esistente
CARTA DEI SITI ARCHEOLOGICI

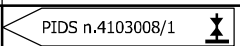
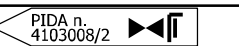
00	30.11.17	EMISSIONE	D'ONGHIA	ANTONIOLI	CAPRIOTTI
INDICE	DATA	REVISIONI	ELABORATO	VERIFICATO	APPROVATO
					
			Dis.	PG-ARC-401	
			Comm.	NR /17076	

Foglio
16
di 28
Scala
1:10000





Il presente disegno e' di proprieta' aziendale - La Societa' tutelera' i propri diritti a termine di legge.



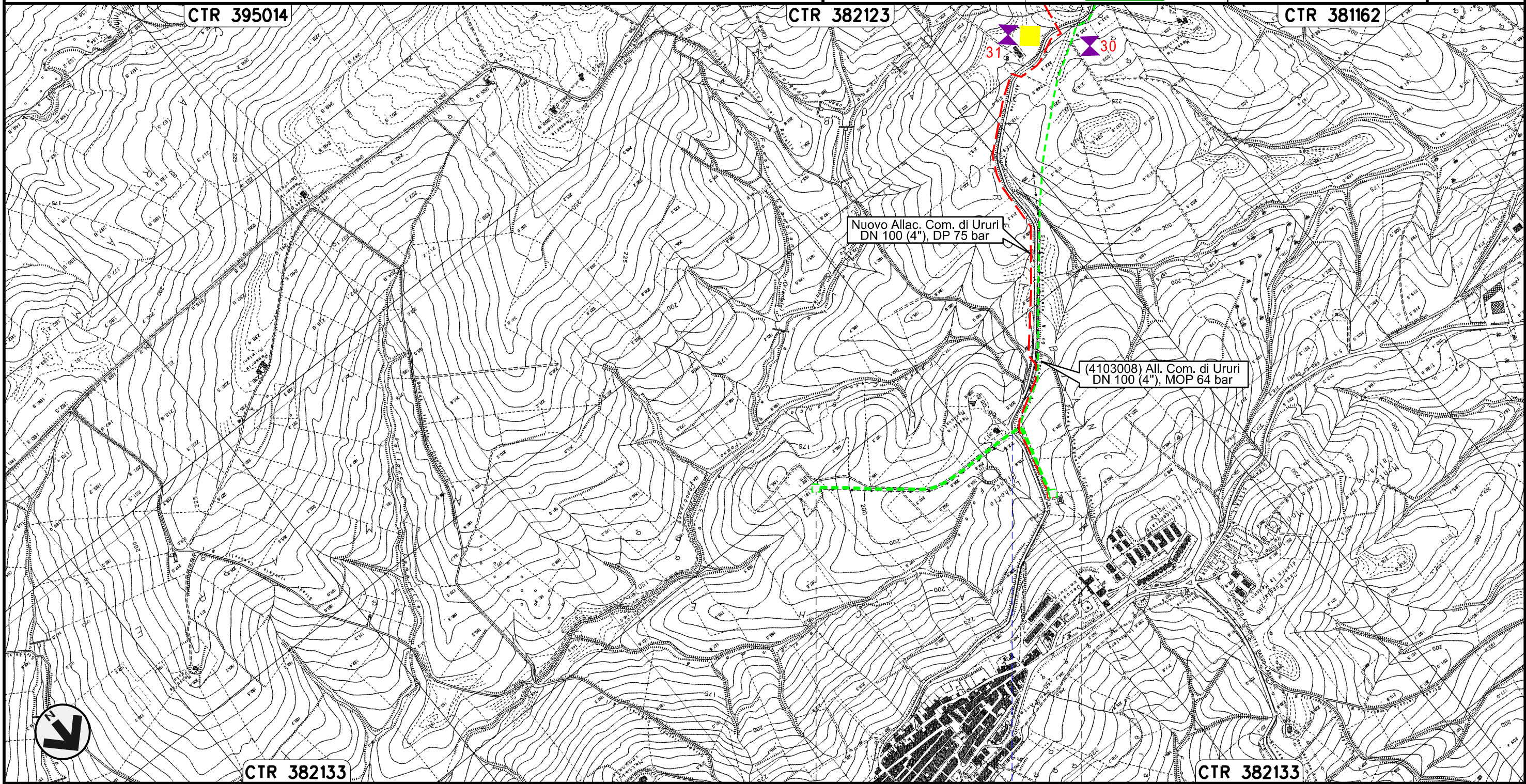
0+000	1	2	2+204
MONTORIO NEI FRENTANI	URURI CAMPOBASSO		
			
S.P. n.40	Fosso	Fosso	

Allacciamento Pozzo Agip Rotello 5
DN 100 (4"), MOP 64 bar

Rimozione Condotta Esistente
CARTA DEI SITI ARCHEOLOGICI

00	30.11.17	EMISSIONE	D'ONGHIA	ANTONIOLI	CAPRIOTTI
INDICE	DATA	REVISIONI	ELABORATO	VERIFICATO	APPROVATO
					
			Dis.	PG-ARC-401	
			Comm.	NR /17076	

Foglio
17
di 28
Scala
1:10000



0+000

0+770

URURI
CAMPOBASSO

PIDA n. 4103009/1



PIDA n. 4103009/2

S.P. n.40

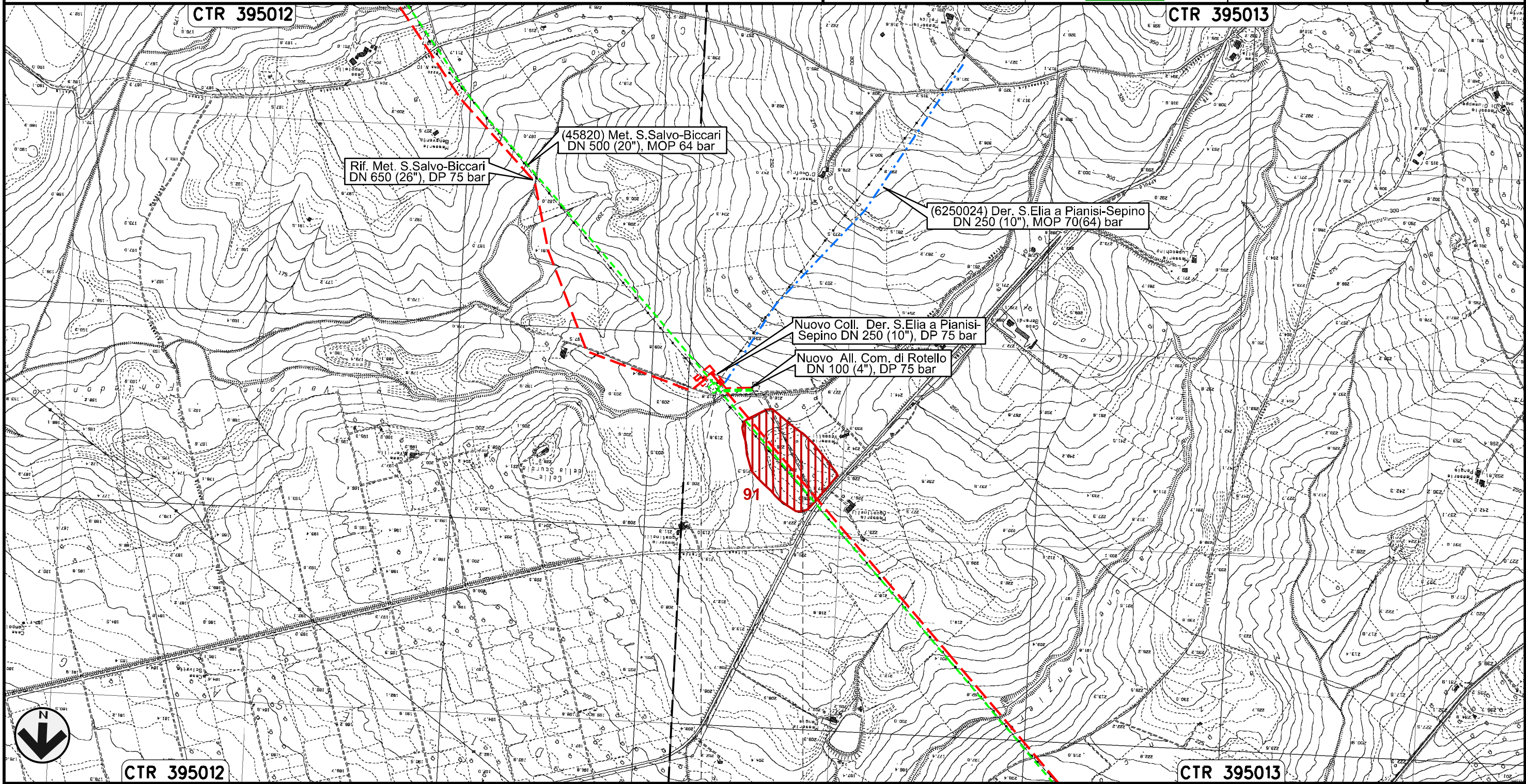
Il presente disegno e' di proprieta' aziendale - La Societa' tutelera' i propri diritti a termine di legge.

Allacciamento Comune di Rotello
DN 80 (3"), MOP 64 bar

Rimozione Condotta Esistente
CARTA DEI SITI ARCHEOLOGICI

00	30.11.17	EMISSIONE	D'ONGHIA	ANTONIOLI	CAPRIOTTI
INDICE	DATA	REVISIONI	ELABORATO	VERIFICATO	APPROVATO
					
			Dis.	PG-ARC-401	
			Comm.	NR /17076	

Foglio
18
di 28
Scala
1:10000



0+000 0+095

ROTELLO
CAMPOBASSO

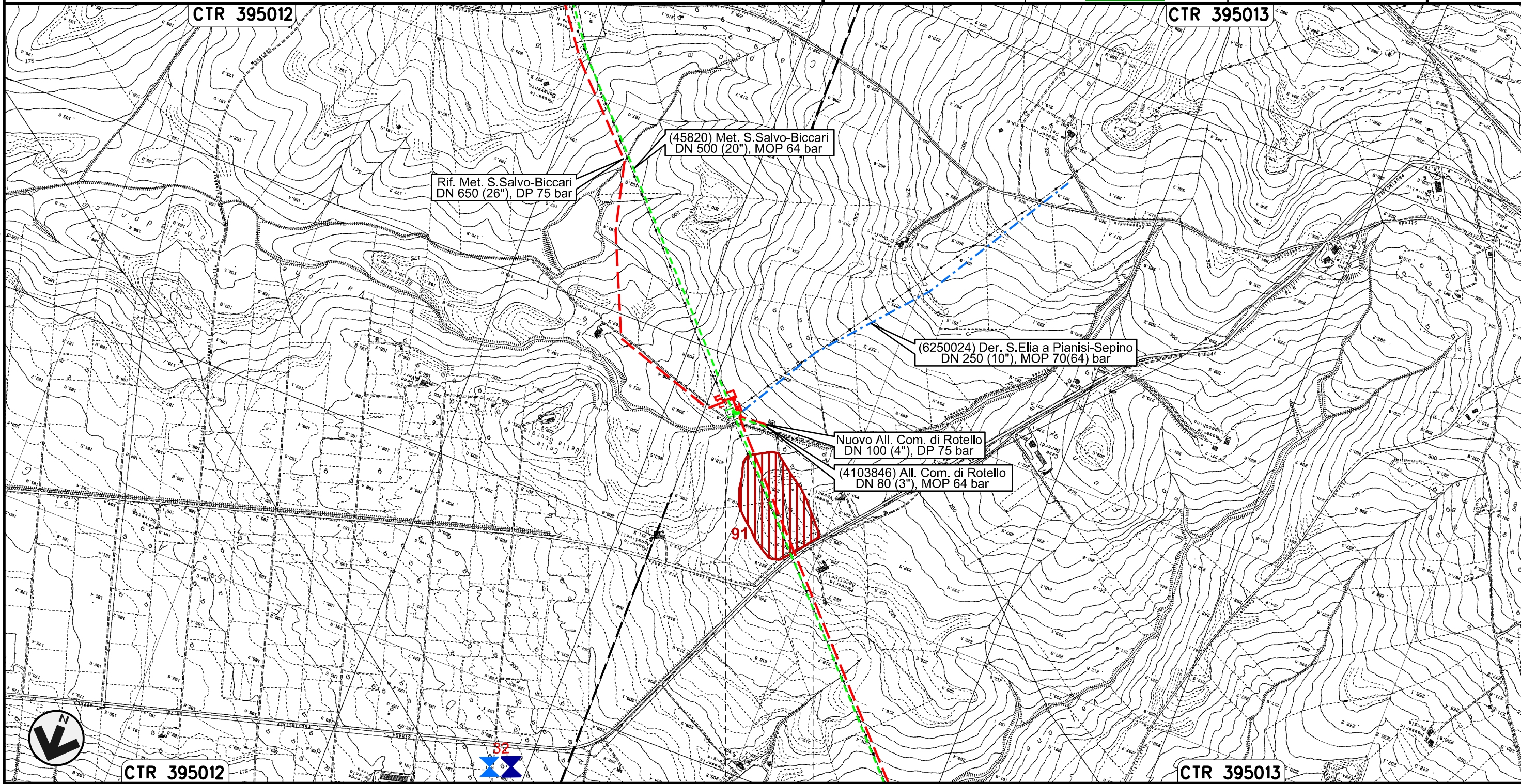
Il presente disegno e' di proprieta' aziendale - La Societa' tutelera' i propri diritti a termine di legge.

Derivazione S.Elia a Pianisi-Sepino
DN 250 (8"), MOP 70(64) bar

Rimozione Condotta Esistente
CARTA DEI SITI ARCHEOLOGICI

00	30.11.17	EMISSIONE	D'ONGHIA	ANTONIOLI	CAPRIOTTI
INDICE	DATA	REVISIONI	ELABORATO	VERIFICATO	APPROVATO
SNAM RETE GAS			Dis. PG-ARC-401		
Enereco			Comm. NR /17076		

Foglio
19
di 28
Scala
1:10000

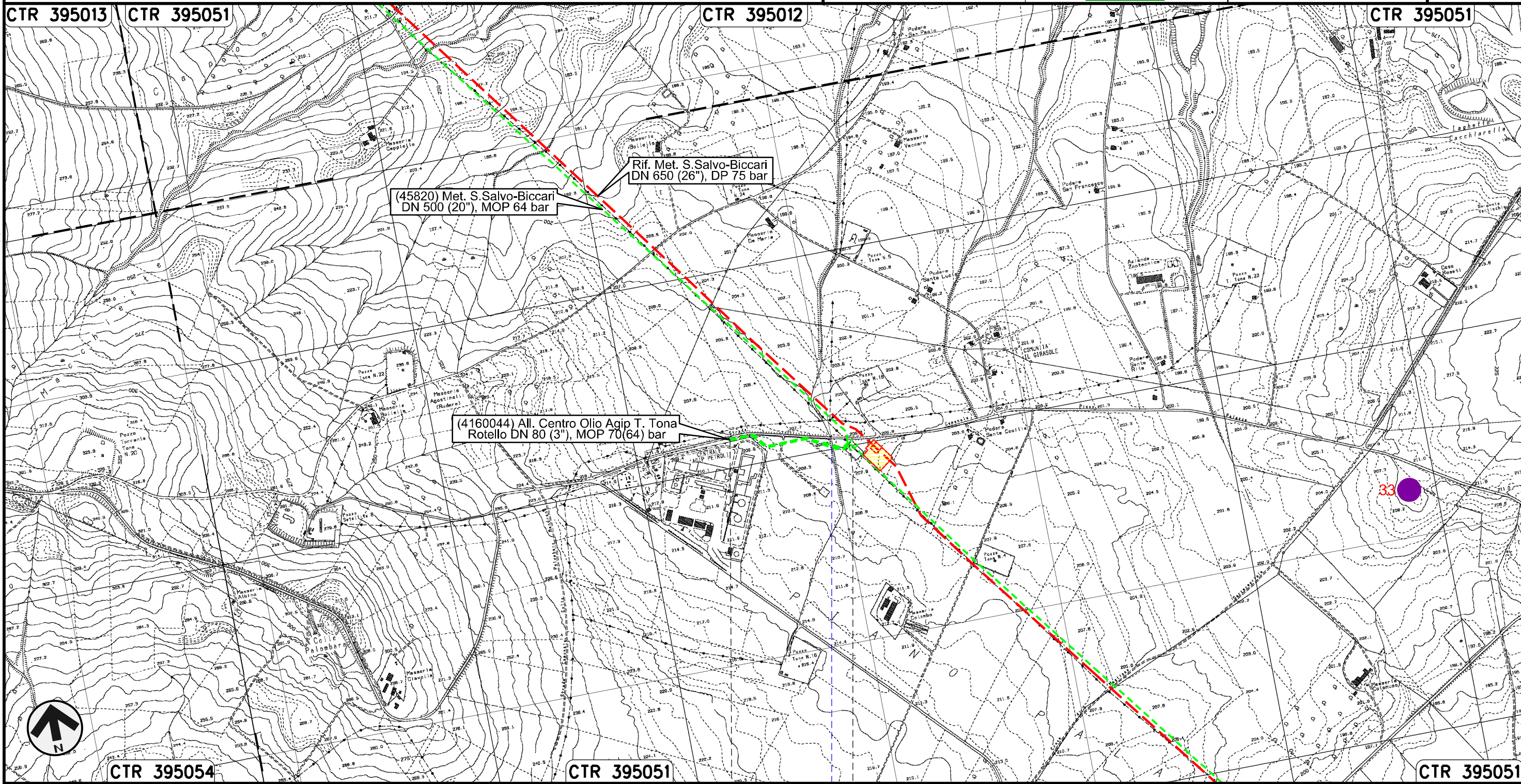


Il presente disegno e' di proprieta' aziendale - La Societa' tutelera' i propri diritti a termine di legge.

Collegamento Centrale Agip T. Tona al Met. S.Salvo-Biccari
DN 200 (8"), MOP 64 bar

00	30.11.17	EMISSIONE	D'ONGHIA	ANTONIOLI	CAPRIOTTI	Foglio 21 di 28
INDICE	DATA	REVISIONI	ELABORATO	VERIFICATO	APPROVATO	
			Dis. PG-ARC-401		Scala 1:10000	
			Comm. NR /17076			

Rimozione Condotta Esistente
CARTA DEI SITI ARCHEOLOGICI

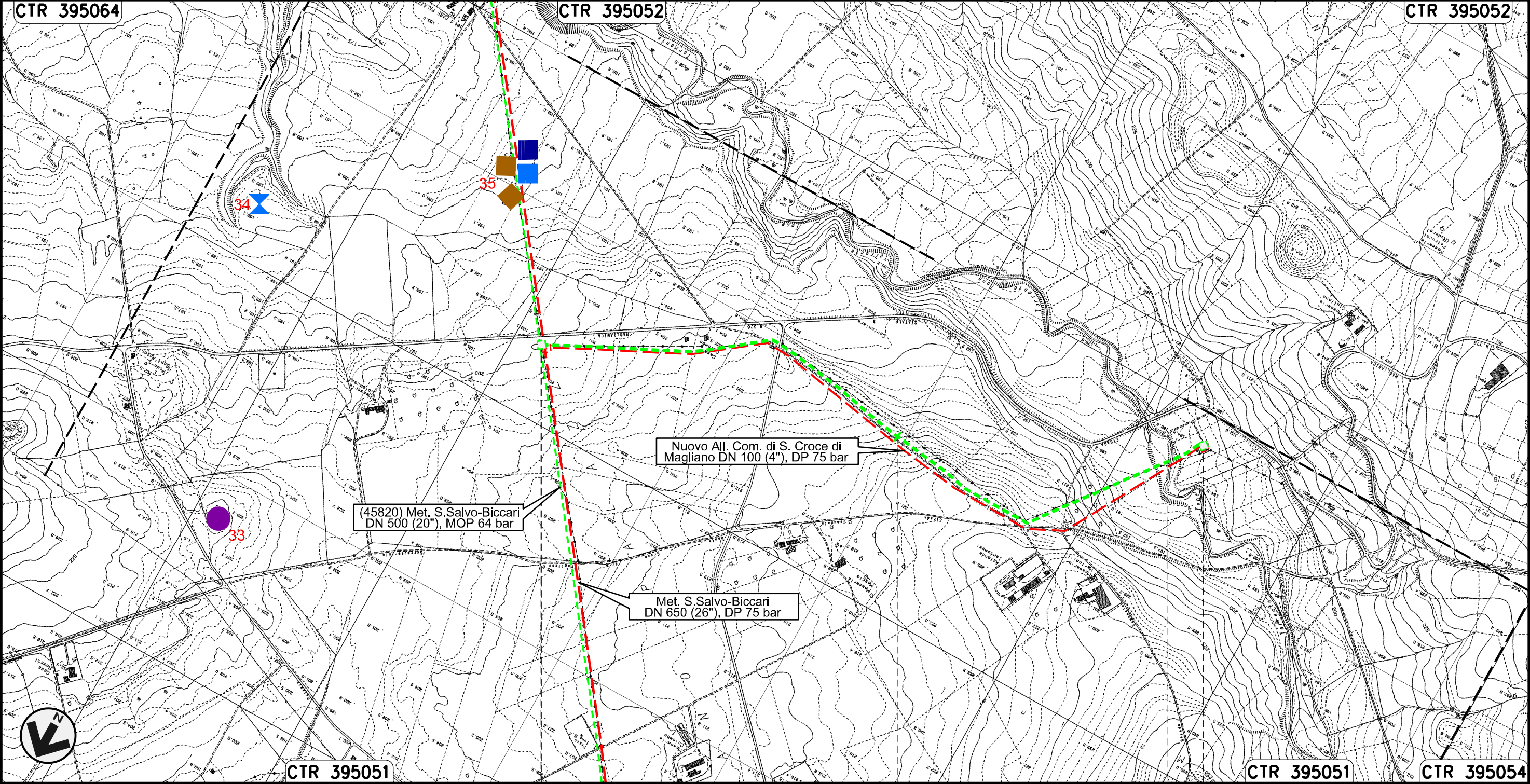


Il presente disegno e' di proprieta' aziendale - La Societa' tutelera' i propri diritti a termine di legge.



Allacciamento Comune di S. Croce di Magliano
DN 80 (3"), MOP 64 bar

00	30.11.17	EMISSIONE	D'ONGHIA	ANTONIOLI	CAPRIOTTI	Foglio 22 di 28
INDICE	DATA	REVISIONI	ELABORATO	VERIFICATO	APPROVATO	
						Scala 1:10000
Dis. PG-ARC-401			Comm. NR /17076			

Rimozione Condotta Esistente
CARTA DEI SITI ARCHEOLOGICI



Il presente disegno e' di proprieta' aziendale - La Societa' tutelera' i propri diritti a termine di legge.

0+000	1	1+896
	ROTELLO CAMPOBASSO	SANTA CROCE DI MAGLIANO
		Torrente Tona
 PIDA n. 4104019/1 km 0+005		 PIDA n. 4104019/2

Allacciamento Comune di Casalvecchio di Puglia
DN 100 (4"), MOP 64 bar

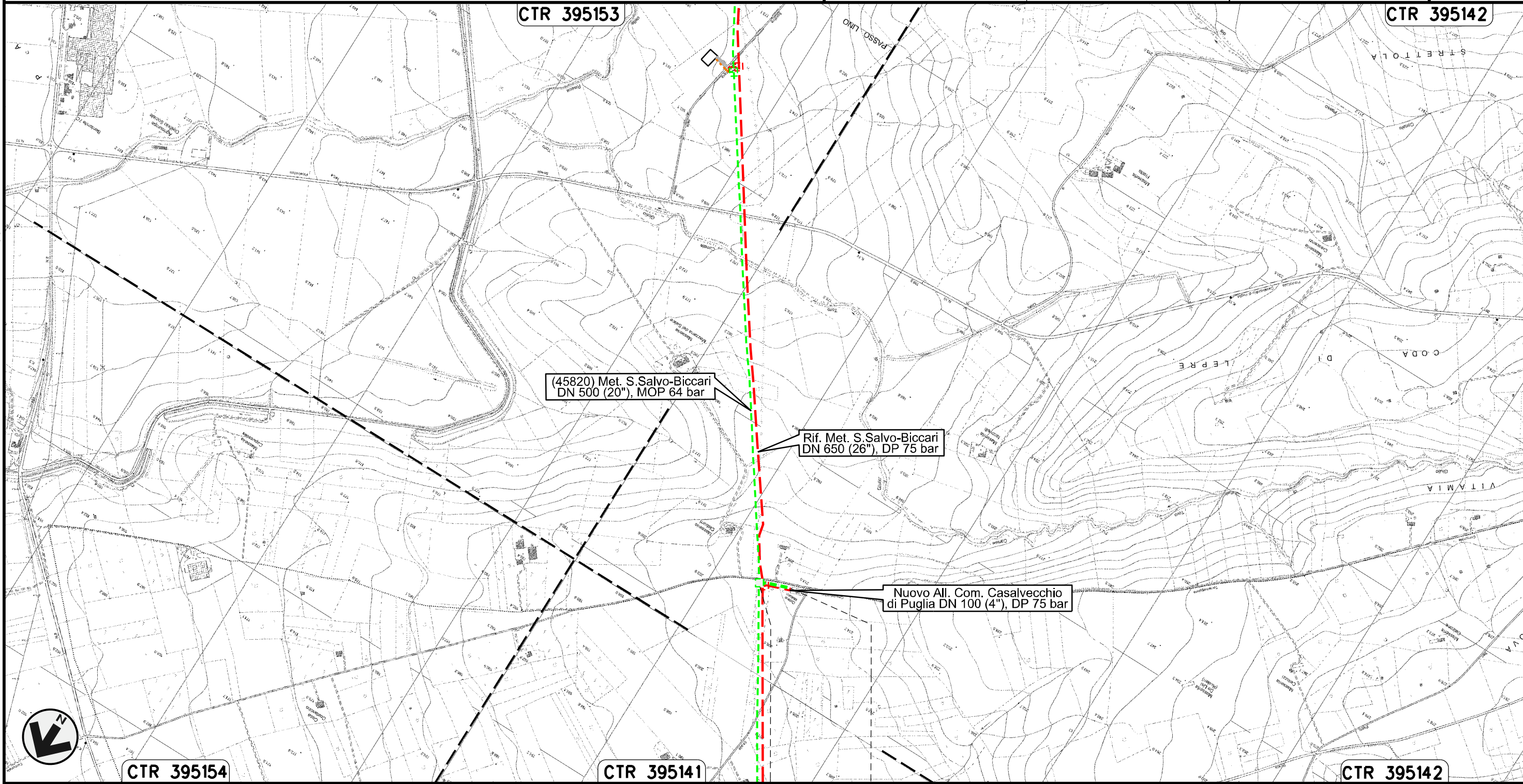
00	30.11.17	EMISSIONE	D'ONGHIA	ANTONIOLI	CAPRIOTTI
INDICE	DATA	REVISIONI	ELABORATO	VERIFICATO	APPROVATO

Foglio
23
di 28
Scala
1:10000

Rimozione Condotta Esistente
CARTA DEI SITI ARCHEOLOGICI



Dis. PG-ARC-401
Comm. NR /17076



Il presente disegno e' di proprieta' aziendale - La Societa' tutelera' i propri diritti a termine di legge.

Collegamento SGI Castelnuovo della Daunia
DN 300 (12"), MOP 64 bar

Rimozione Condotta Esistente
CARTA DEI SITI ARCHEOLOGICI

00	30.11.17	EMISSIONE	D'ONGHIA	ANTONIOLI	CAPRIOTTI
INDICE	DATA	REVISIONI	ELABORATO	VERIFICATO	APPROVATO
SNAM RETE GAS			Dis. PG-ARC-401		
Enereco			Comm. NR /17076		

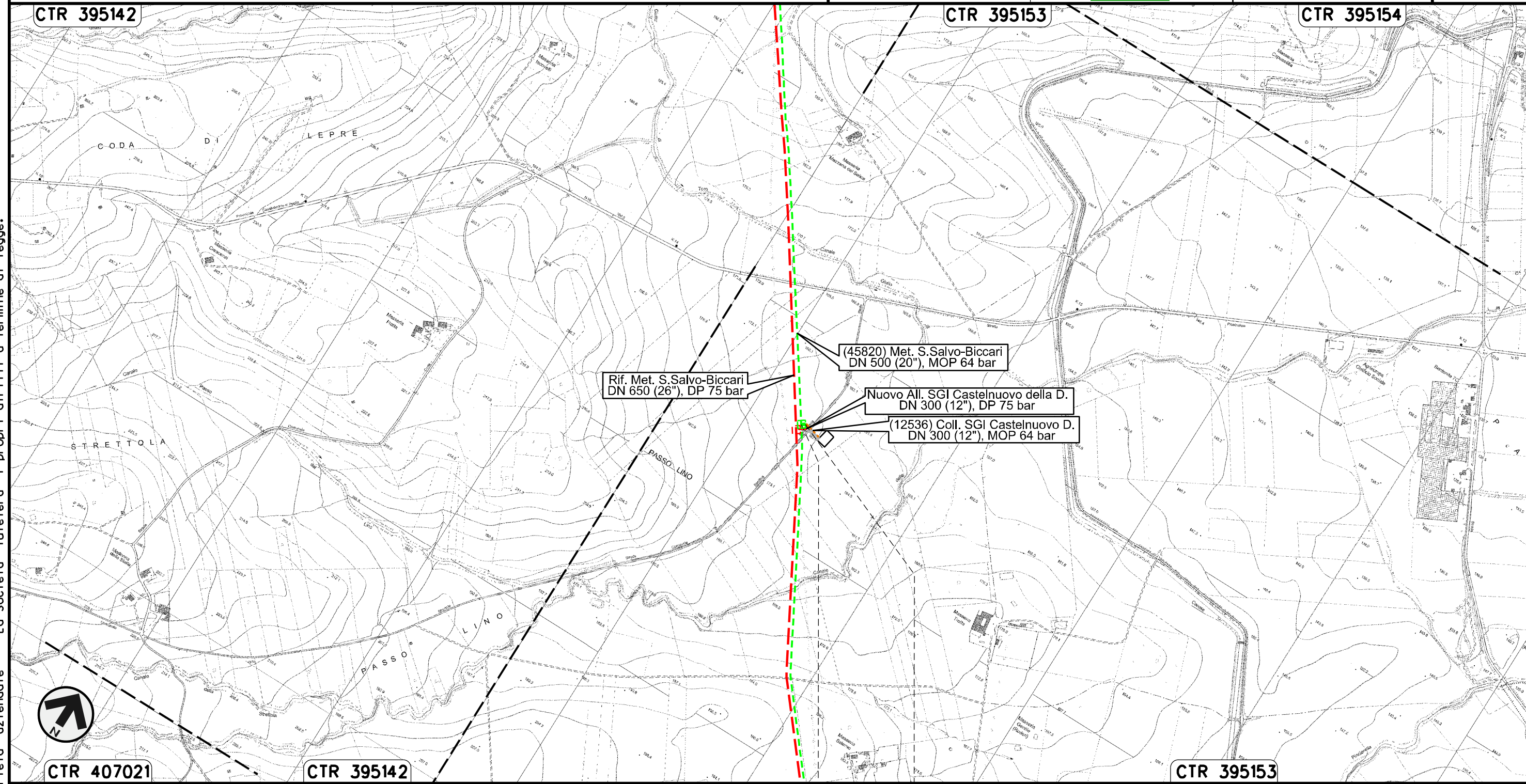
Foglio
24
di 28
Scala
1:10000

CTR 395142

CTR 395153

CTR 395154

Il presente disegno e' di proprieta' aziendale - La Societa' tutelera' i propri diritti a termine di legge.



CTR 407021



CTR 395142

CTR 395153

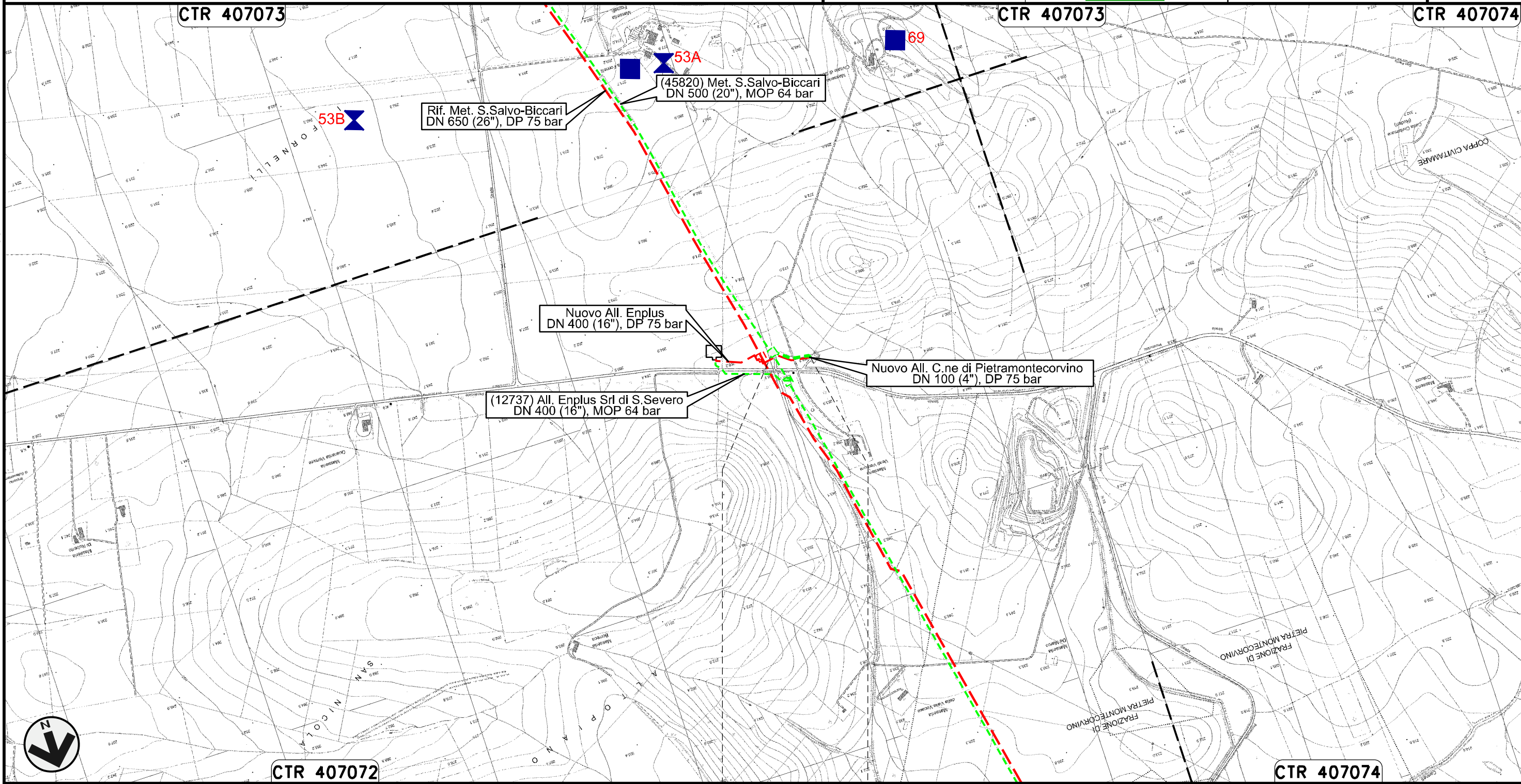
0+000 0+020
CASTELNUOVO
DELLA DAUNIA
FOGGIA

Allacciamento Comune di Pietramontecorvino
DN 100 (4"), MOP 64 bar

Rimozione Condotta Esistente
CARTA DEI SITI ARCHEOLOGICI

00	30.11.17	EMISSIONE	D'ONGHIA	ANTONIOLI	CAPRIOTTI
INDICE	DATA	REVISIONI	ELABORATO	VERIFICATO	APPROVATO
					
			Dis.	PG-ARC-401	
			Comm.	NR /17076	

Foglio
26
di 28
Scala
1:10000



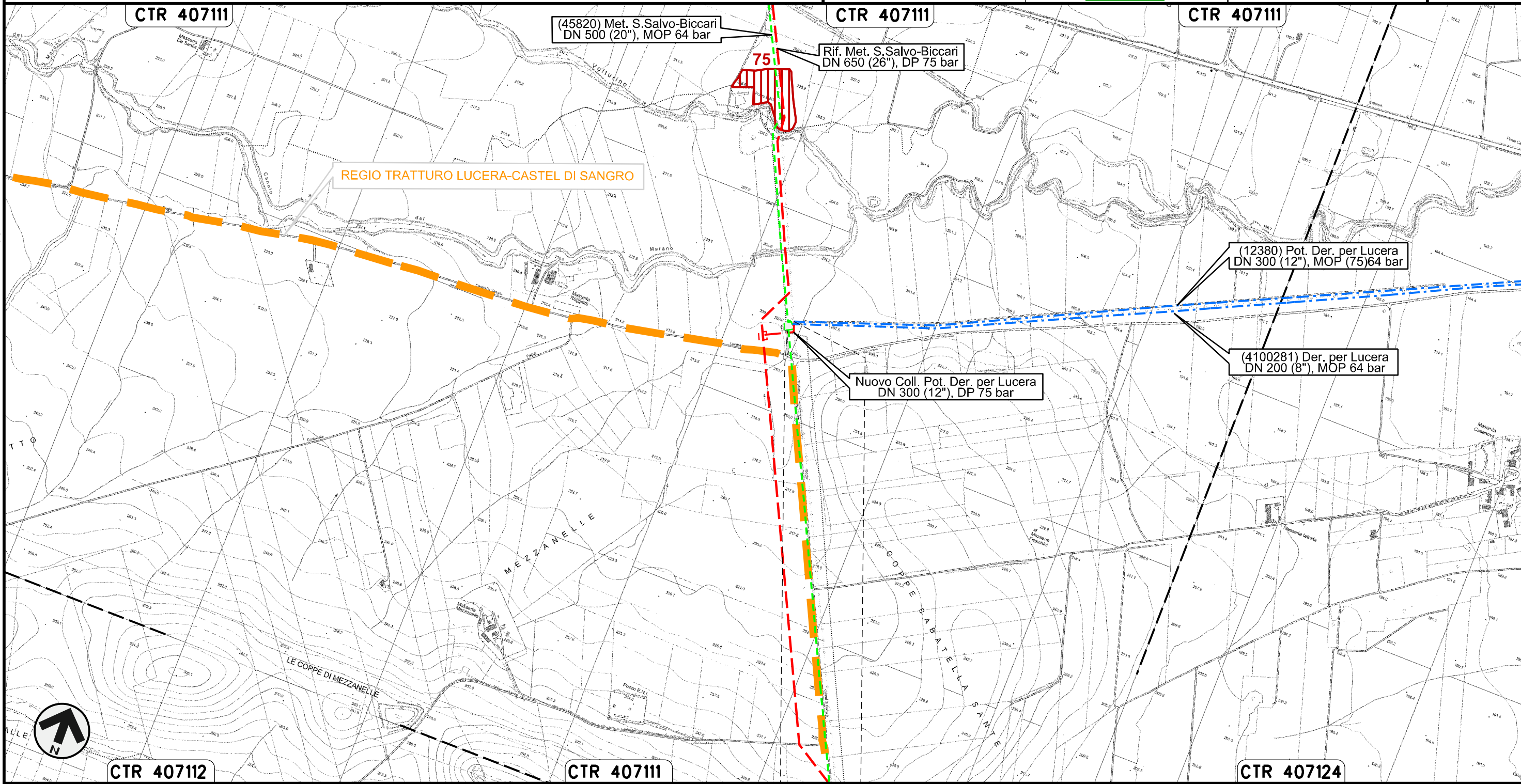
Il presente disegno e' di proprieta' aziendale - La Societa' tutelera' i propri diritti a termine di legge.



Potenziamento Derivazione per Lucera
DN 300 (12"), MOP 64 bar

Rimozione Condotta Esistente
CARTA DEI SITI ARCHEOLOGICI

00	30.11.17	EMISSIONE	D'ONGHIA	ANTONIOLI	CAPRIOTTI	Foglio 27 di 28
INDICE	DATA	REVISIONI	ELABORATO	VERIFICATO	APPROVATO	
SNAM RETE GAS			Enereco			Dis. PG-ARC-401
						Comm. NR /17076
						Scala 1:10000



Il presente disegno e' di proprieta' aziendale - La Societa' tutelera' i propri diritti a termine di legge.

0+000 0+026

LUCERA
FOGGIA

Rimozione Condotta Esistente
CARTA DEI SITI ARCHEOLOGICI



Dis. PG-ARC-401
Comm. NR /17076

LEGENDA

SIMBOLOGIA CARTOGRAFICA

- | | | | |
|--|--|--|---|
| | Metanodotti da porre fuori esercizio e rimuovere | | Impianti di linea da porre fuori esercizio e rimuovere |
| | Metanodotti in progetto | | Impianti di linea in progetto |
| | Metanodotti in esercizio | | Impianti di linea su rete in esercizio |
| | Altre condotte di terzi | | Gallerie, Tunnel, Mini-Microtunnel, Raise Boring e T.O.C. |
| | Aree impianti stacco-terminale in progetto | | Nuova viabilita' |
| | Aree impianti stacco-terminale esistenti | | Viabilita' in programma |
| | Limite sovrapposizione fogli | | Condotta S.G.I. (in progetto) |

SIMBOLOGIA MECCANICA

- | | |
|--|--|
| | Punto di intercettazione di linea (P.I.L.) |
| | Punto di intercettazione di derivazione importante (P.I.D.I.) |
| | Punto di intercettazione di derivazione semplice con stacco da P.I.L. (P.I.D.S.) |
| | Punto di intercettazione e derivazione semplice con stacco da Linea (P.I.D.S.) |
| | Punto di intercettazione con discaggio di allacciamento (P.I.D.A.) |
| | Punto predisposto per il discaggio di allacciamento (P.P.D.A.) |
| | Punto di sezionamento elettrico terminale (P.S.E.T.) |
| | Stazione predisposta per lancio e ricevimento PIG |
| | Impianto di riduzione/regolazione della pressione |

LEGENDA ARCHEOLOGICA

TIPOLOGIA DEL SITO

- | | | | |
|--|--|--|---------------------|
| | Sepolture | | Iscrizione |
| | Area di culto | | Materiale sporadico |
| | Struttura isolata | | Ripostiglio |
| | Insediamiento | | Lacerto di strada |
| | | | Strutture |
| | Ipotesi ricostruttiva dei tracciati viari | | |
| | Toponimo di probabile derivazione antica | | |
| | Toponimo individuato nella cartografia storica | | |
| | Vincolo archeologico | | |

DATAZIONE DEL SITO

- | | | | |
|--|----------------------|--|-------------------------|
| | Preistoria | | Eta' romana |
| | Protostoria | | Tardoantico |
| | Eta' arcaica | | Alto medioevo |
| | Eta' classica | | Medioevo |
| | Eta' ellenistica | | Datazione indeterminata |
| | Siti da ricognizione | | |

Il presente disegno e' di proprieta' aziendale - La Societa' tutelera' i propri diritti a termine di legge.

Progressiva chilometrica	N.
Comuni	
Province	
Impianti	TIPO - N. - PROGR. km TIPO - N. - ESISTENTE
Attraversamenti	TIPOLOGIA ATTRAVERSATA (SS n. **, corso d'acqua, ferrovia, ecc.)