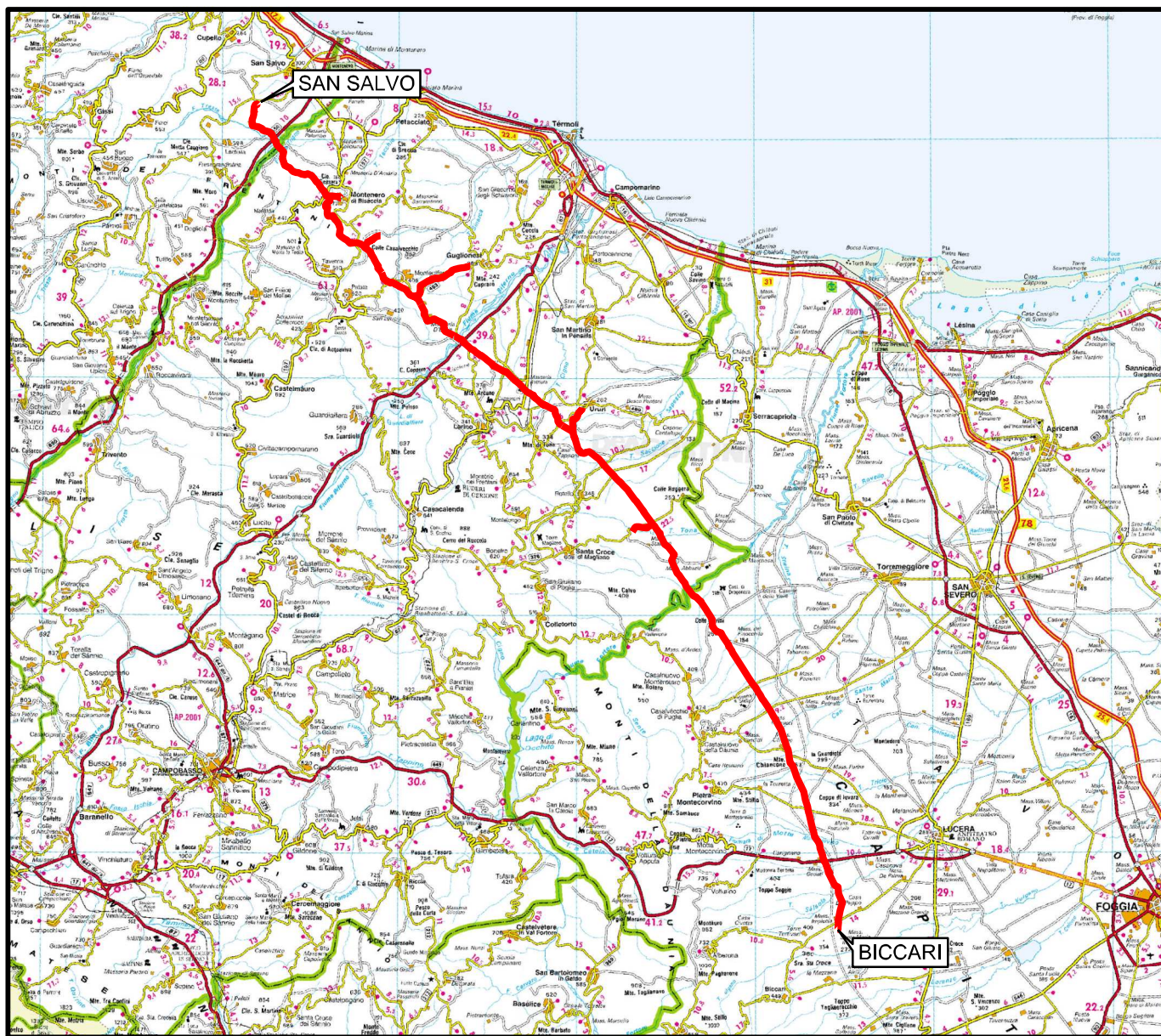


Il presente disegno e' di proprieta' aziendale - La Societa' tutelera' i propri diritti a termine di legge.



COROGRAFIA Scala 1:500.000

A. Patrizia D'Onghia

Dott.ssa A. PATRIZIA D'ONGHIA
ARCHEOLOGA SPECIALIZZATA
 Via Pola, 109 - Celi. 348.8932451
 74016 MASSAFRA (TA)
 Cod. Fisc. DNG NNZ 73E66 F027M
 Part. IVA 02615900731

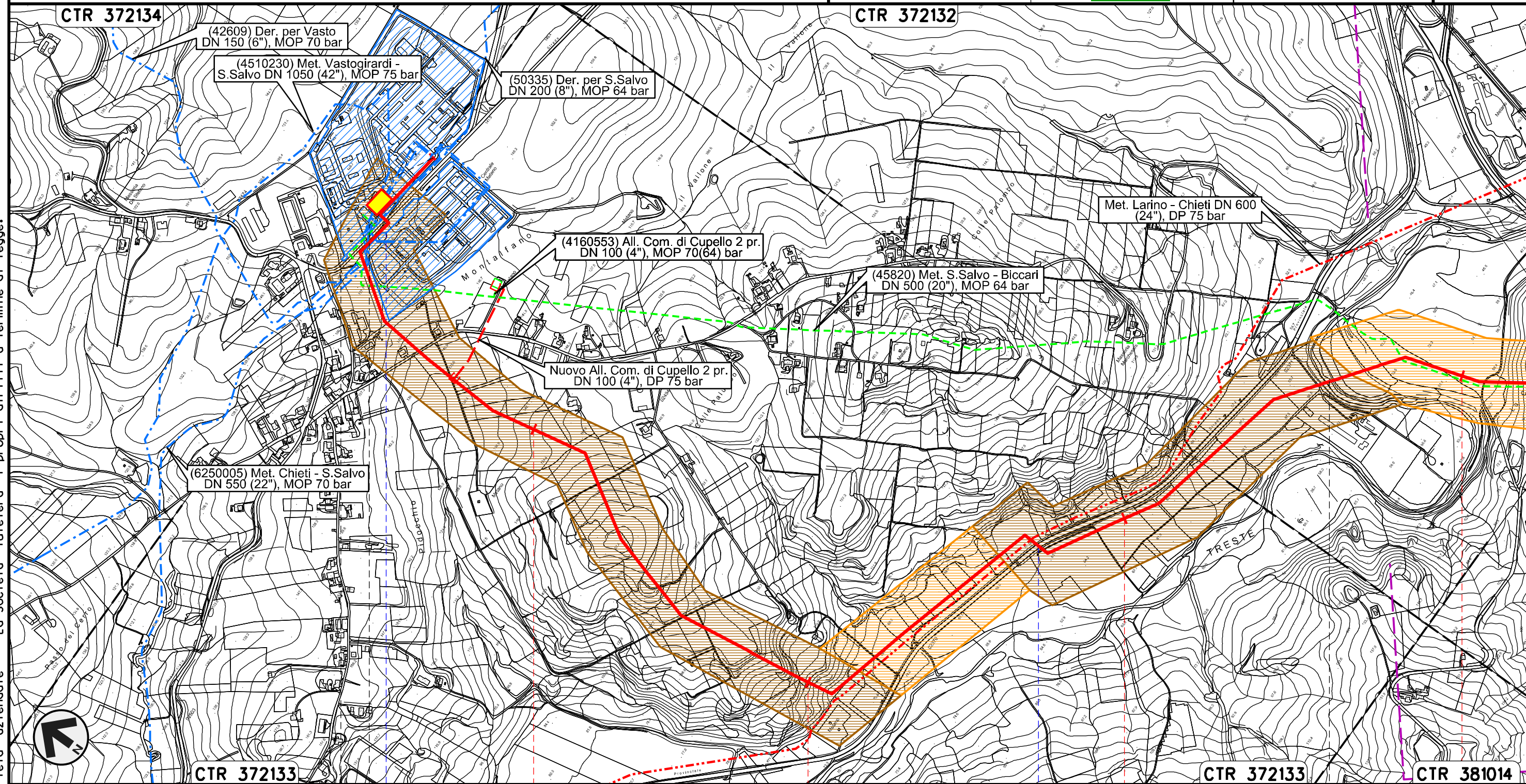
00	30.11.17	EMISSIONE	DEL VECCHIO	CASAGRANDE	CAPRIOTTI
INDICE	DATA	R E V I S I O N I			APPROVATO
				Dis. PG-ARC-103	
				Fg. 1 di 25	
				Comm. NR /17076	
				RIF. METANODOTTO SAN SALVO - BICCARI DN 650 (26"), DP 75 bar	
				Scala 1:10000	
				Sostituisce il	
				Sostituito dal	
				CARTA DELLA VISIBILITA' DEI SUOLI	

Rifacimento METANODOTTO SAN SALVO - BICCARI
DN 650 (26"), DP 75 bar


00	30.11.17	EMISSIONE	DEL VECCHIO	CASAGRANDE	CAPRIOTTI
INDICE	DATA	REVISIONI	ELABORATO	VERIFICATO	APPROVATO
		Dis. PG-ARC-103		di 25	
		Comm. NR /17076		Scala 1:10000	

Foglio
2
di 25
Scala
1:10000

CARTA DELLA VISIBILITA' DEI SUOLI



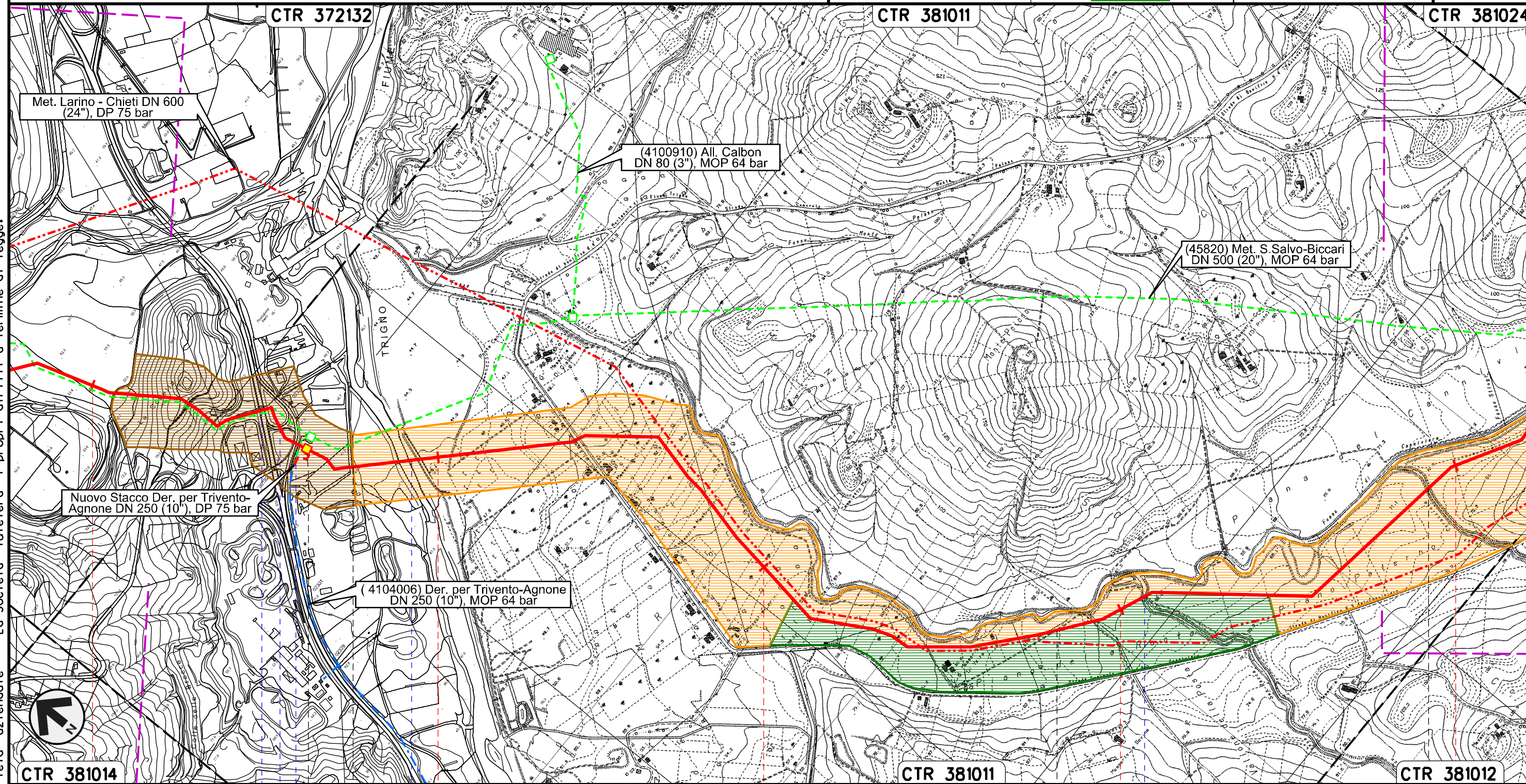
Il presente disegno e' di proprieta' aziendale - La Societa' tutelera' i propri diritti a termine di legge.



Rifacimento METANODOTTO SAN SALVO - BICCARI
DN 650 (26"), DP 75 bar

00	30.11.17	EMISSIONE	DEL VECCHIO	CASAGRANDE	CAPRIOTTI	Foglio
INDICE	DATA	REVISIONI	ELABORATO	VERIFICATO	APPROVATO	3
			Dis. PG-ARC-103			di 25
			Comm. NR /17076			Scala 1:10000

CARTA DELLA VISIBILITA' DEI SUOLI



Il presente disegno e' di proprieta' aziendale - La Societa' tutelera' i propri diritti a termine di legge.

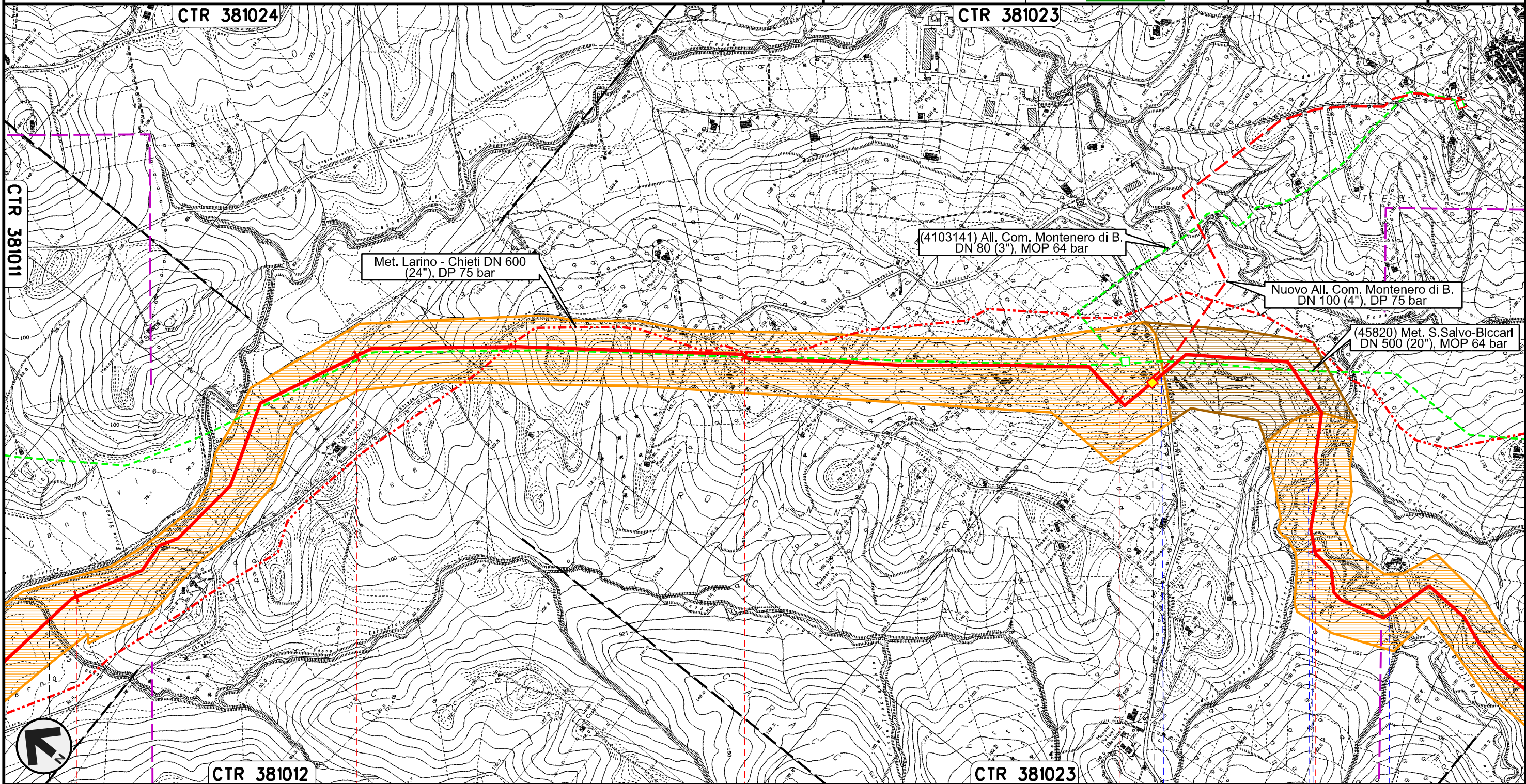


4	5	6	7	8
LENTELLA	MONTENERO DI BISACCIA		MAFALDA	MONTENERO DI BISACCIA
CHIETI	CAMPOBASSO			
 PIDI con regolazione 75/64 n.2 km 4+640				
S.S. n.650	Svincolo S.S. n.650	Fiume Trigno	Fosso S. Rocco	Fosso Caracciolo

Rifacimento METANODOTTO SAN SALVO - BICCARI
DN 650 (26"), DP 75 bar

00	30.11.17	EMISSIONE	DEL VECCHIO	CASAGRANDE	CAPRIOTTI	Foglio
INDICE	DATA	REVISIONI	ELABORATO	VERIFICATO	APPROVATO	4
			Dis.	PG-ARC-103		di 25
			Comm.	NR /17076		Scala 1:10000



CARTA DELLA VISIBILITA' DEI SUOLI



Il presente disegno e' di proprieta' aziendale - La Societa' tutelera' i propri diritti a termine di legge.

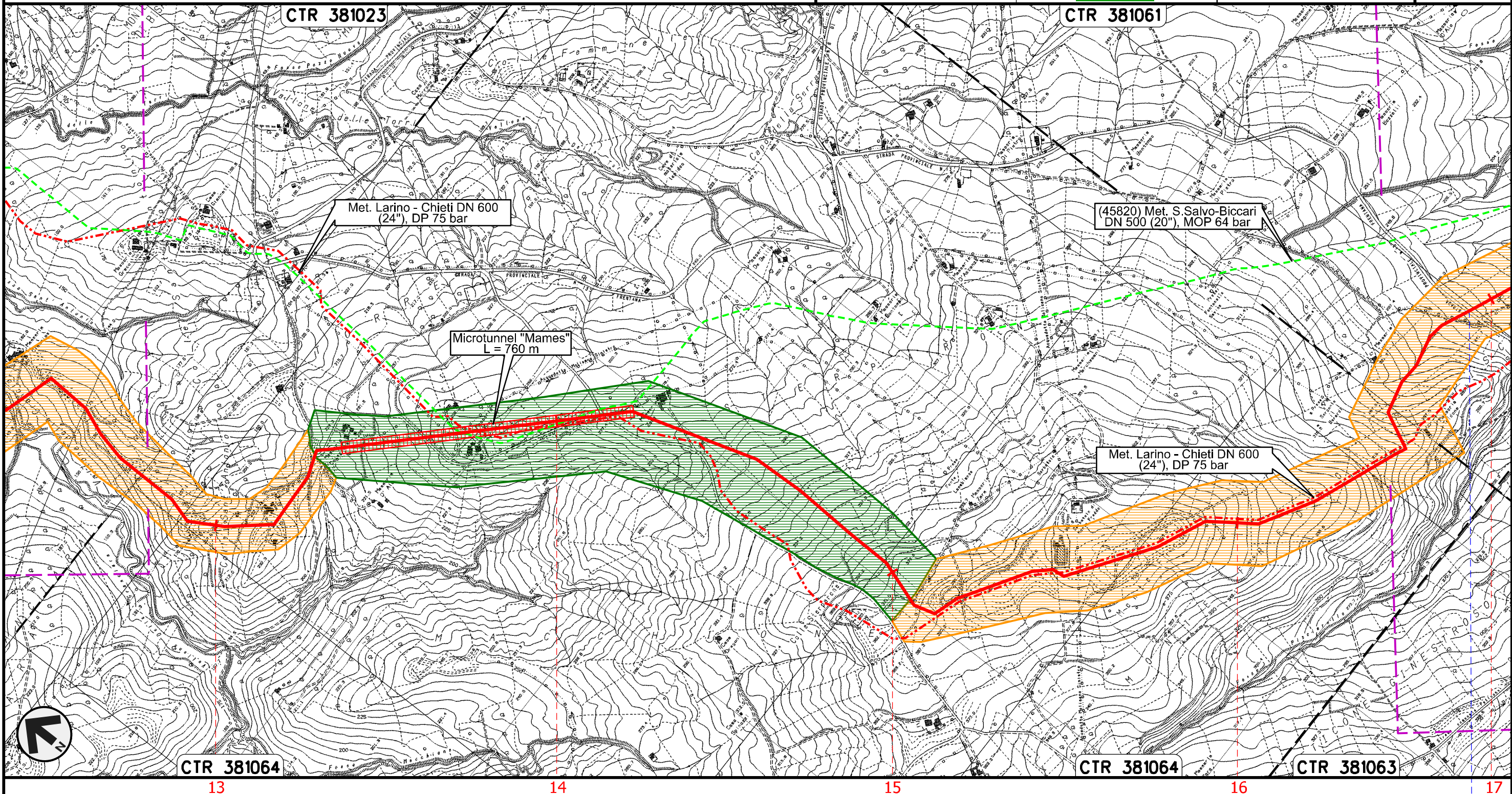


Rifacimento METANODOTTO SAN SALVO - BICCARI
DN 650 (26"), DP 75 bar

00	30.11.17	EMISSIONE	DEL VECCHIO	CASAGRANDE	CAPRIOTTI
INDICE	DATA	REVISIONI	ELABORATO	VERIFICATO	APPROVATO
					
			Dis.	PG-ARC-103	
			Comm.	NR /17076	

Foglio
5
di 25
Scala
1:10000

CARTA DELLA VISIBILITA' DEI SUOLI



Il presente disegno e' di proprieta' aziendale - La Societa' tutelera' i propri diritti a termine di legge.



CTR 381064
13

14

MONTENERO DI BISACCIA
CAMPOBASSO

15



CTR 381064
16

16

CTR 381063
17

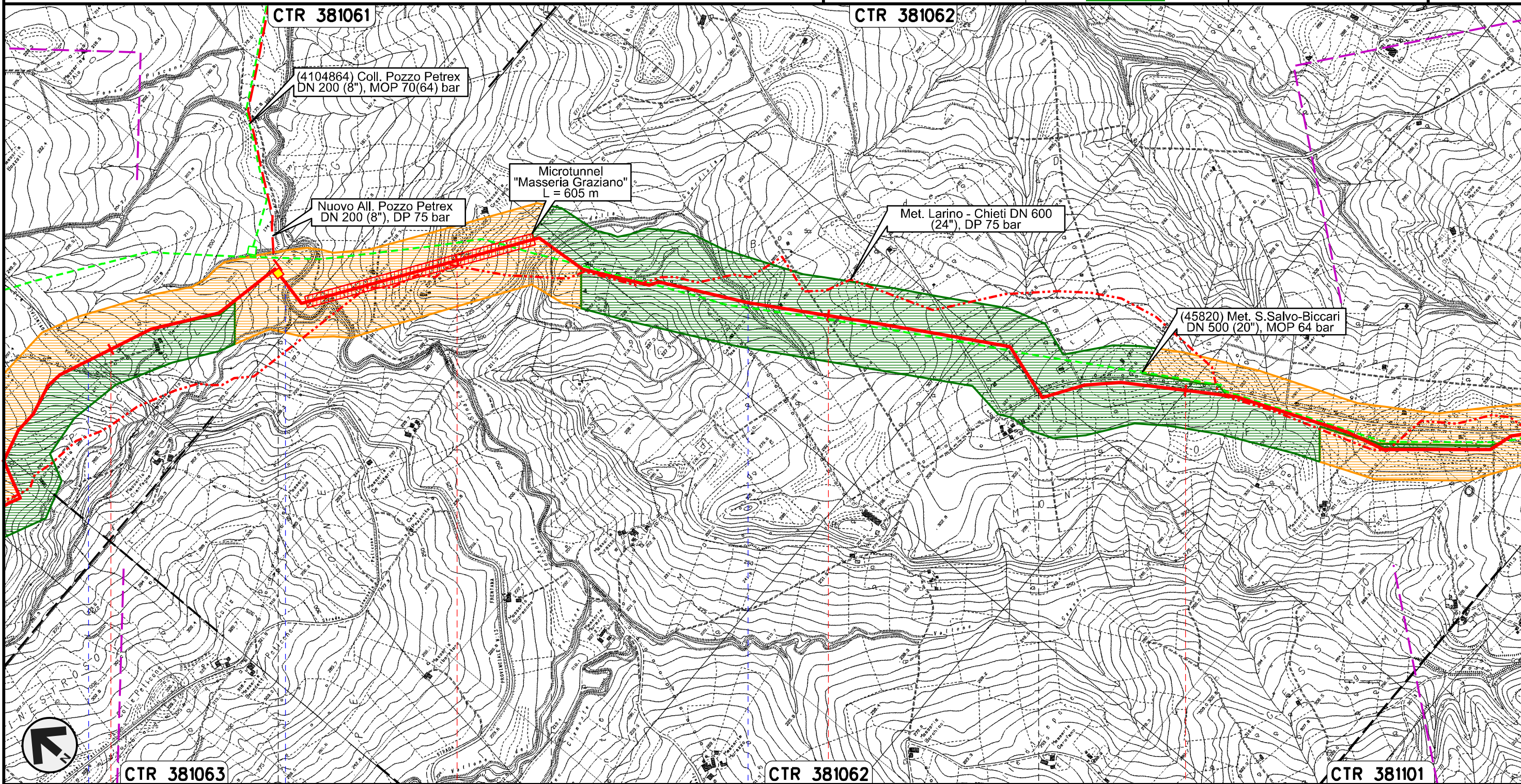
S.P. n.13

Rifacimento METANODOTTO SAN SALVO - BICCARI
DN 650 (26"), DP 75 bar


00	30.11.17	EMISSIONE	DEL VECCHIO	CASAGRANDE	CAPRIOTTI
INDICE	DATA	REVISIONI	ELABORATO	VERIFICATO	APPROVATO
					
			Dis.	PG-ARC-103	
			Comm.	NR /17076	

Foglio
6
di 25
Scala
1:10000



CARTA DELLA VISIBILITA' DEI SUOLI



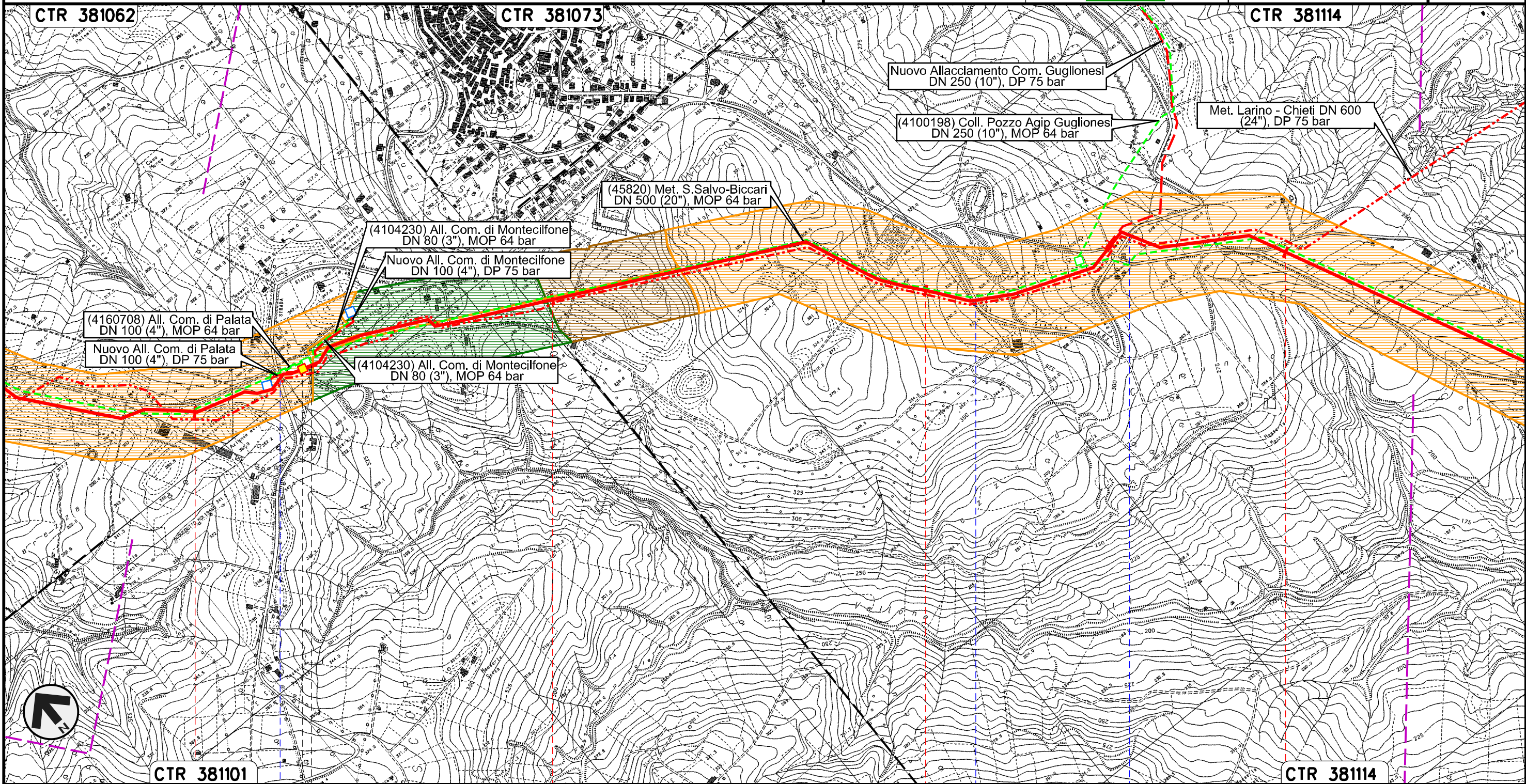
Il presente disegno e' di proprieta' aziendale - La Societa' tutelera' i propri diritti a termine di legge.

CTR 381063	CTR 381062	CTR 381062	CTR 381101
17	18	19	20
MONTENERO DI BISACCIA		MONTECILFONE	PALATA
		CAMPOBASSO	
			
● S.P. n.13	● Torrente Sinarca	● Fosso della Guardiola	● Fosso della Guardiola

Rifacimento METANODOTTO SAN SALVO - BICCARI
DN 650 (26"), DP 75 bar

00	30.11.17	EMISSIONE	DEL VECCHIO	CASAGRANDE	CAPRIOTTI	Foglio
INDICE	DATA	REVISIONI	ELABORATO	VERIFICATO	APPROVATO	7
						di 25
			Dis. PG-ARC-103			Scala
			Comm. NR /17076			1:10000

CARTA DELLA VISIBILITA' DEI SUOLI



Il presente disegno e' di proprieta' aziendale - La Societa' tutelera' i propri diritti a termine di legge.

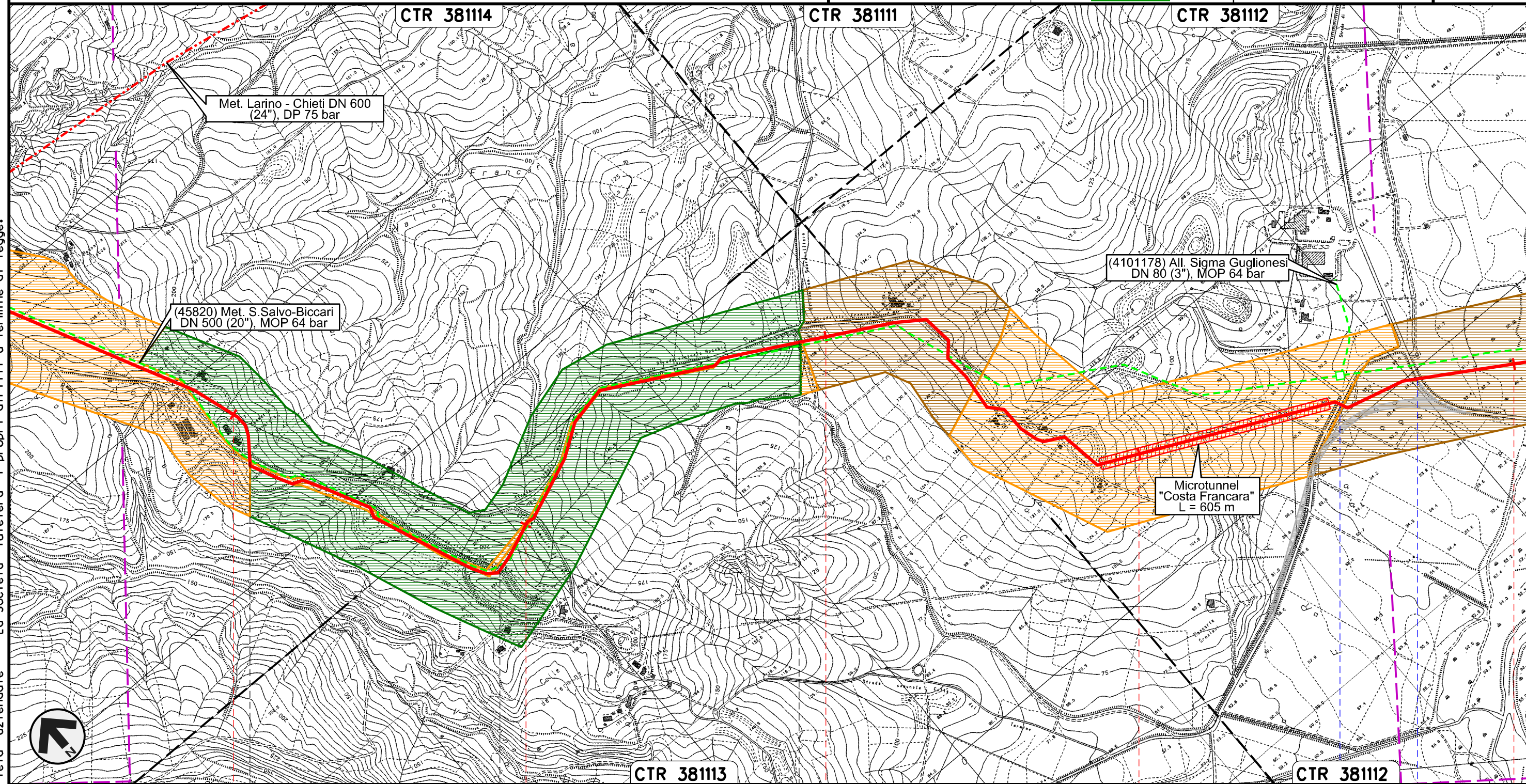
CTR 381101	21	22	23	24	CTR 381114
PALATA		MONTECILFONE			
CAMPOBASSO					
S.P. n.168		S.P. n.168		S.P. n.168	

Rifacimento METANODOTTO SAN SALVO - BICCARI
DN 650 (26"), DP 75 bar

00	30.11.17	EMISSIONE	DEL VECCHIO	CASAGRANDE	CAPRIOTTI		
INDICE	DATA	R E V I S I O N I			ELABORATO	VERIFICATO	APPROVATO
		Dis. PG-ARC-103					
		Comm. NR /17076					

Foglio
8
di 25
Scala
1:10000

CARTA DELLA VISIBILITA' DEI SUOLI



Il presente disegno e' di proprieta' aziendale - La Societa' tutelera' i propri diritti a termine di legge.

25	26	27	28	29
MONTECILFONE	PALATA	MONTECILFONE	GUGLIONESI	
		CAMPOBASSO		

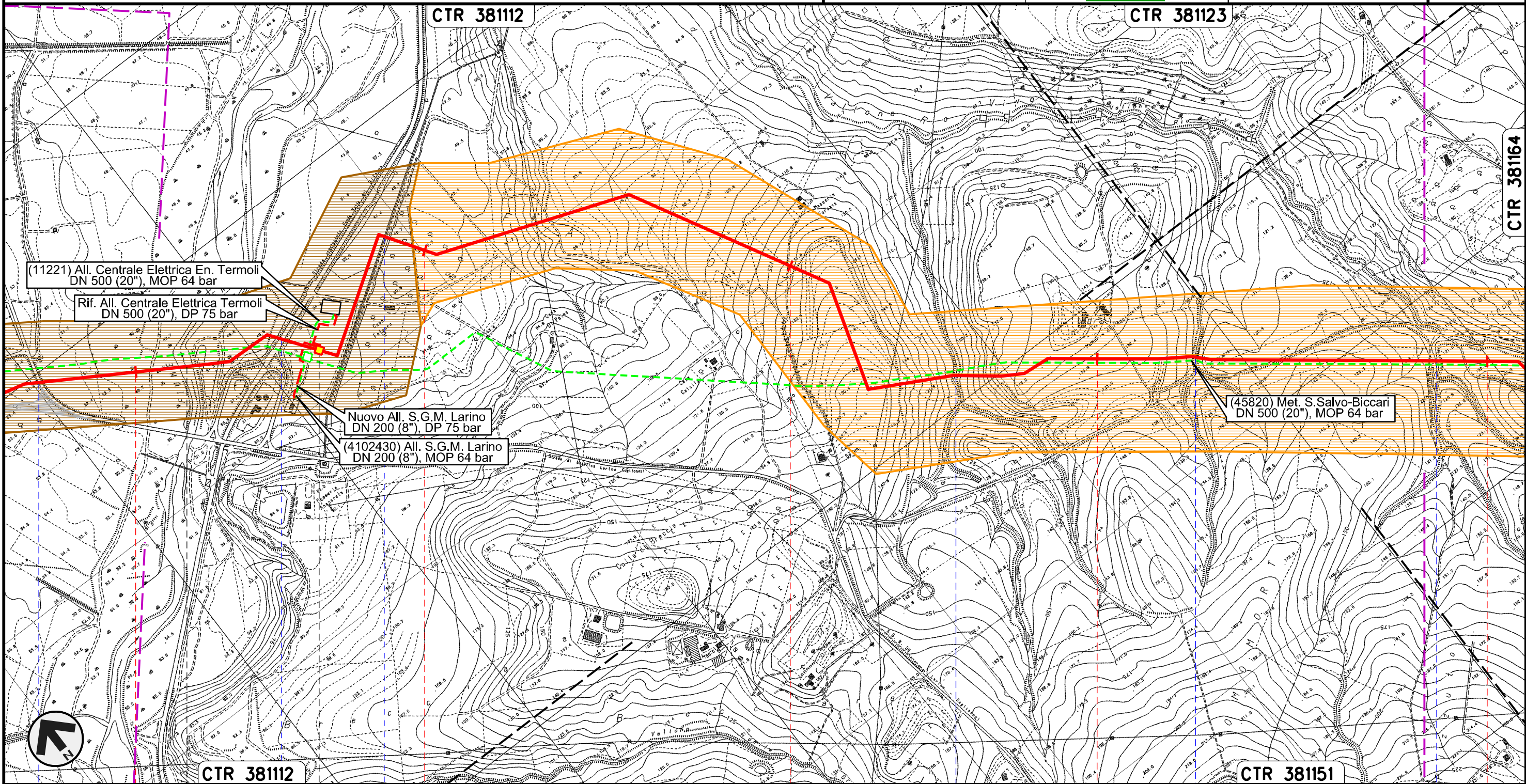
S.P. n.150 — S.P. n.80

Rifacimento METANODOTTO SAN SALVO - BICCARI
DN 650 (26"), DP 75 bar

00	30.11.17	EMISSIONE	DEL VECCHIO	CASAGRANDE	CAPRIOTTI
INDICE	DATA	R E V I S I O N I			
		ELABORATO		VERIFICATO	APPROVATO
		Dis. PG-ARC-103			
		Comm. NR /17076			

Foglio
9
di 25
Scala
1:10000



CARTA DELLA VISIBILITA' DEI SUOLI



Il presente disegno e' di proprieta' aziendale - La Societa' tutelera' i propri diritti a termine di legge.

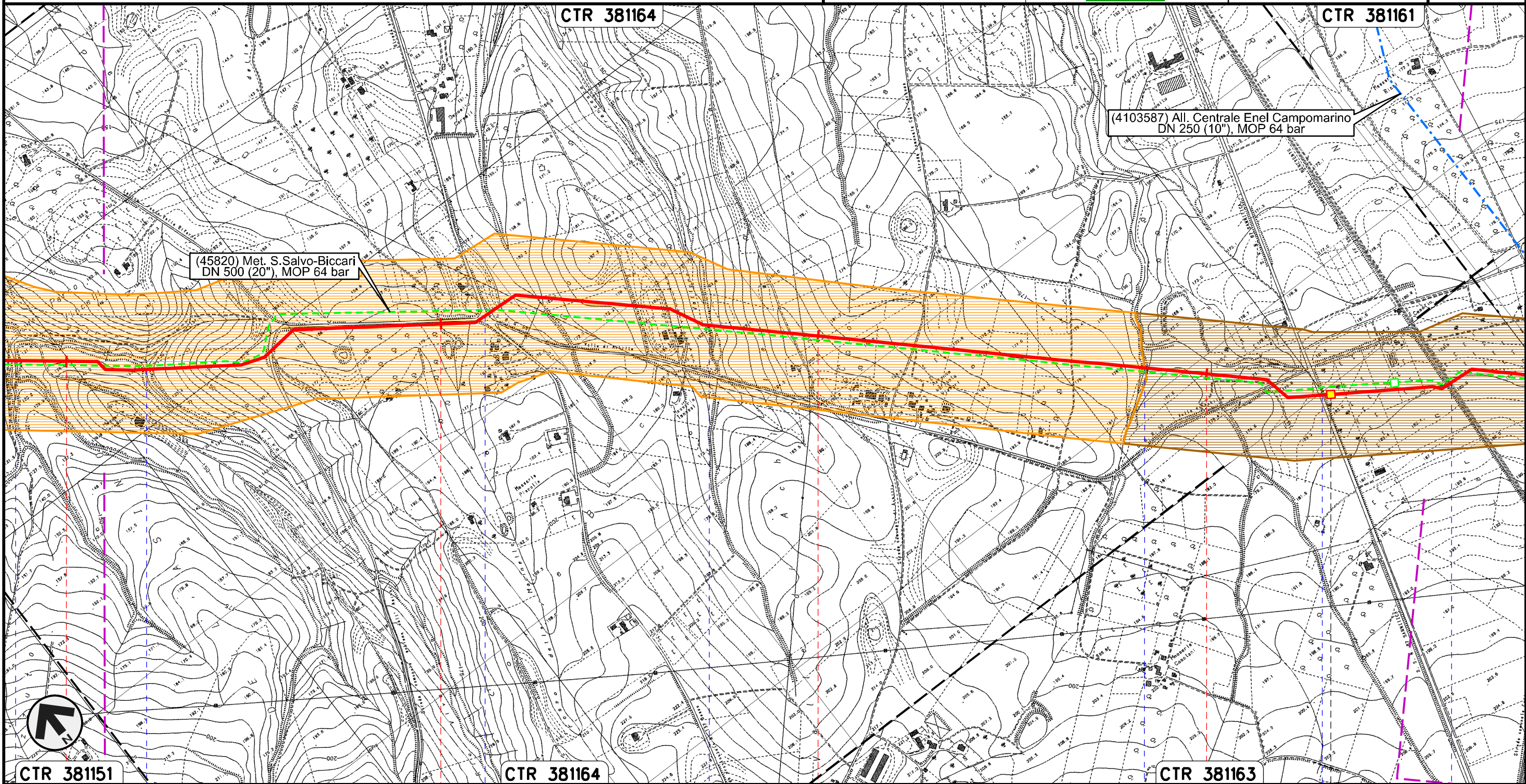
29	30	31	32	33
GUGLIONESI		LARINO CAMPOBASSO		
S.P. n.80 Fiume Biferno		S.S. n.647	Acquedotto DN 2500	Fosso
		Fosso	Vallone Rio Vivo	

Rifacimento METANODOTTO SAN SALVO - BICCARI
DN 650 (26"), DP 75 bar

00	30.11.17	EMISSIONE	DEL VECCHIO	CASAGRANDE	CAPRIOTTI
INDICE	DATA	R E V I S I O N I		ELABORATO	VERIFICATO
					
			Dis.	PG-ARC-103	
			Comm.	NR /17076	

Foglio
10
di 25
Scala
1:10000

CARTA DELLA VISIBILITA' DEI SUOLI



Il presente disegno e' di proprieta' aziendale - La Societa' tutelera' i propri diritti a termine di legge.

CTR 381151	CTR 381164	CTR 381163
33	34	35
LARINO CAMPOBASSO		
Vallone Rio Vivo	Vallone Rio Vivo	S.P. n.137
		Vallone Francesca
		Fosso Pisciarelllo
		S.S. n.87
		FS Termoli Campobasso-Benevento

PIL n.7 km 36+335

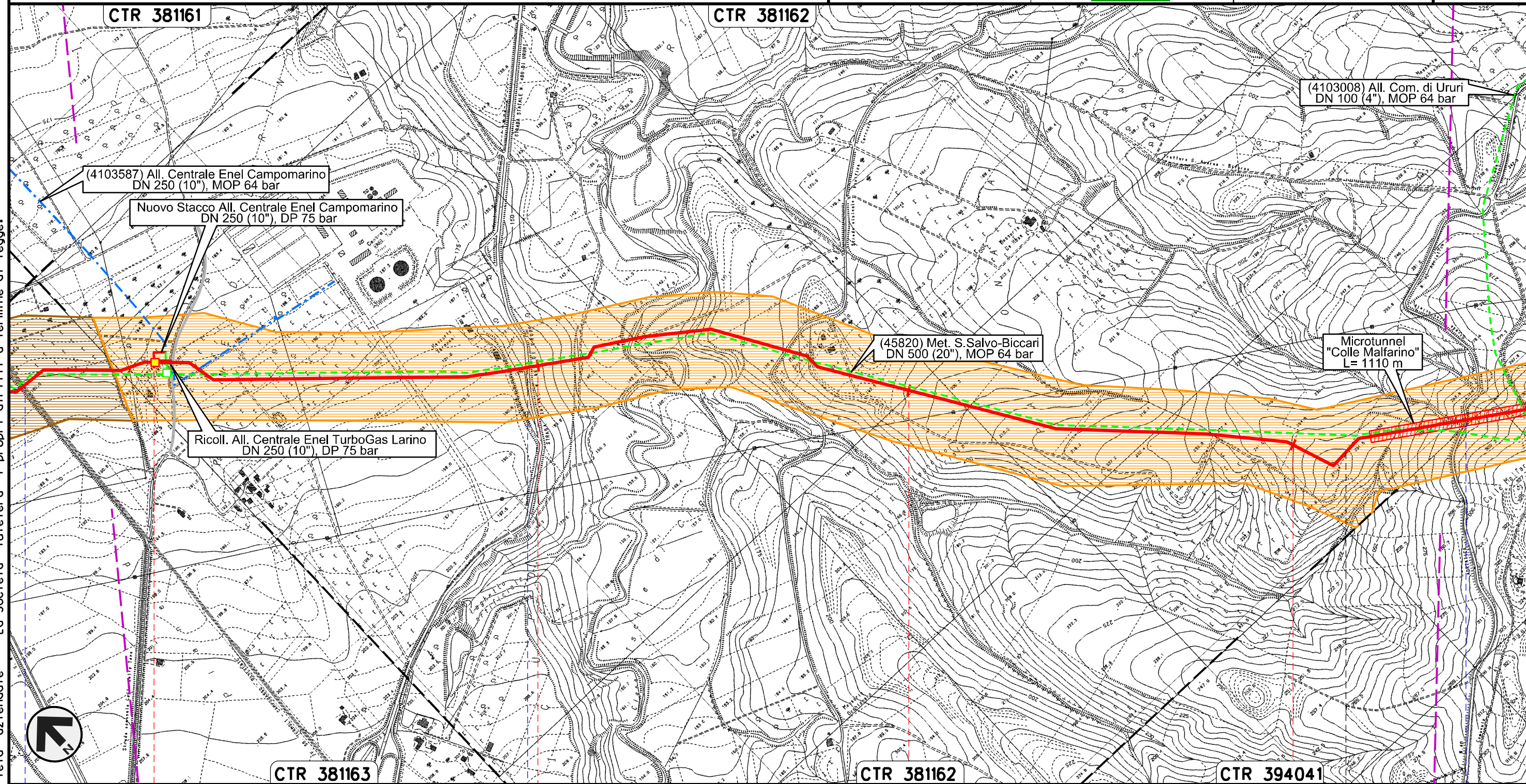
Rifacimento METANODOTTO SAN SALVO - BICCARI
DN 650 (26"), DP 75 bar

00	30.11.17	EMISSIONE	DEL VECCHIO	CASAGRANDE	CAPRIOTTI
INDICE	DATA	R E V I S I O N I			
		ELABORATO		VERIFICATO	APPROVATO
		Dis. PG-ARC-103			
		Comm. NR /17076		Scala 1:10000	



CARTA DELLA VISIBILITA' DEI SUOLI

Foglio
11
di 25
Scala
1:10000



Il presente disegno e' di proprieta' aziendale - La Societa' tutelera' i propri diritti a termine di legge.

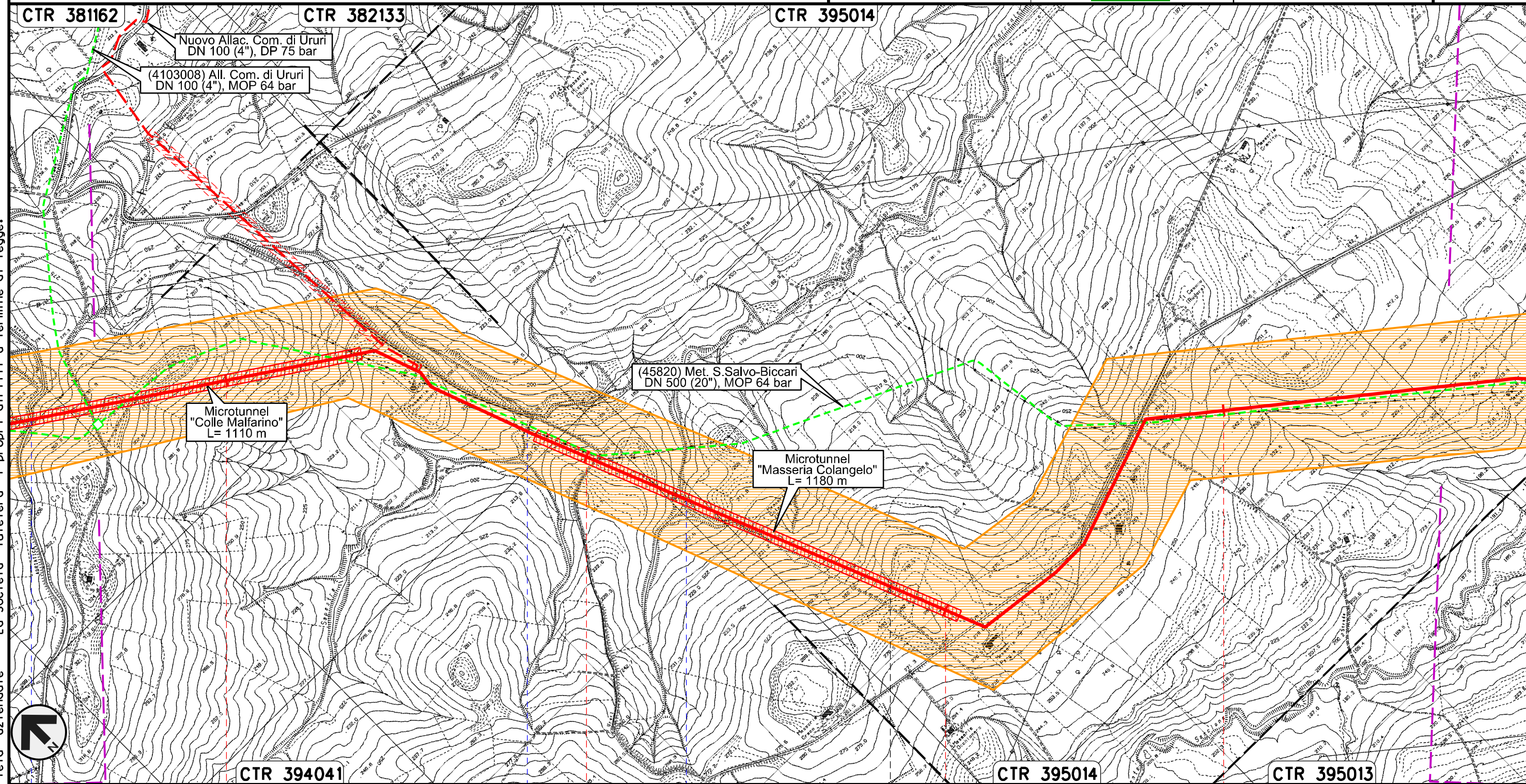
37	LARINO	38	CAMPOBASSO	39	URURI	40	MONTORIO NEI FRENTANI
FS Termoli CB-BN	PIDI con regolazione 75/64 n.8 km 37+000		S.P. n.167	Torrente Cigno	S.P. n.40 Adriatica		

Rifacimento METANODOTTO SAN SALVO - BICCARI
DN 650 (26"), DP 75 bar

00	30.11.17	EMISSIONE	DEL VECCHIO	CASAGRANDE	CAPRIOTTI
INDICE	DATA	REVISIONI	ELABORATO	VERIFICATO	APPROVATO
			Dis.	PG-ARC-103	
			Comm.	NR /17076	

Foglio
12
di 25
Scala
1:10000

CARTA DELLA VISIBILITA' DEI SUOLI





Il presente disegno e' di proprieta' aziendale - La Societa' tutelera' i propri diritti a termine di legge.



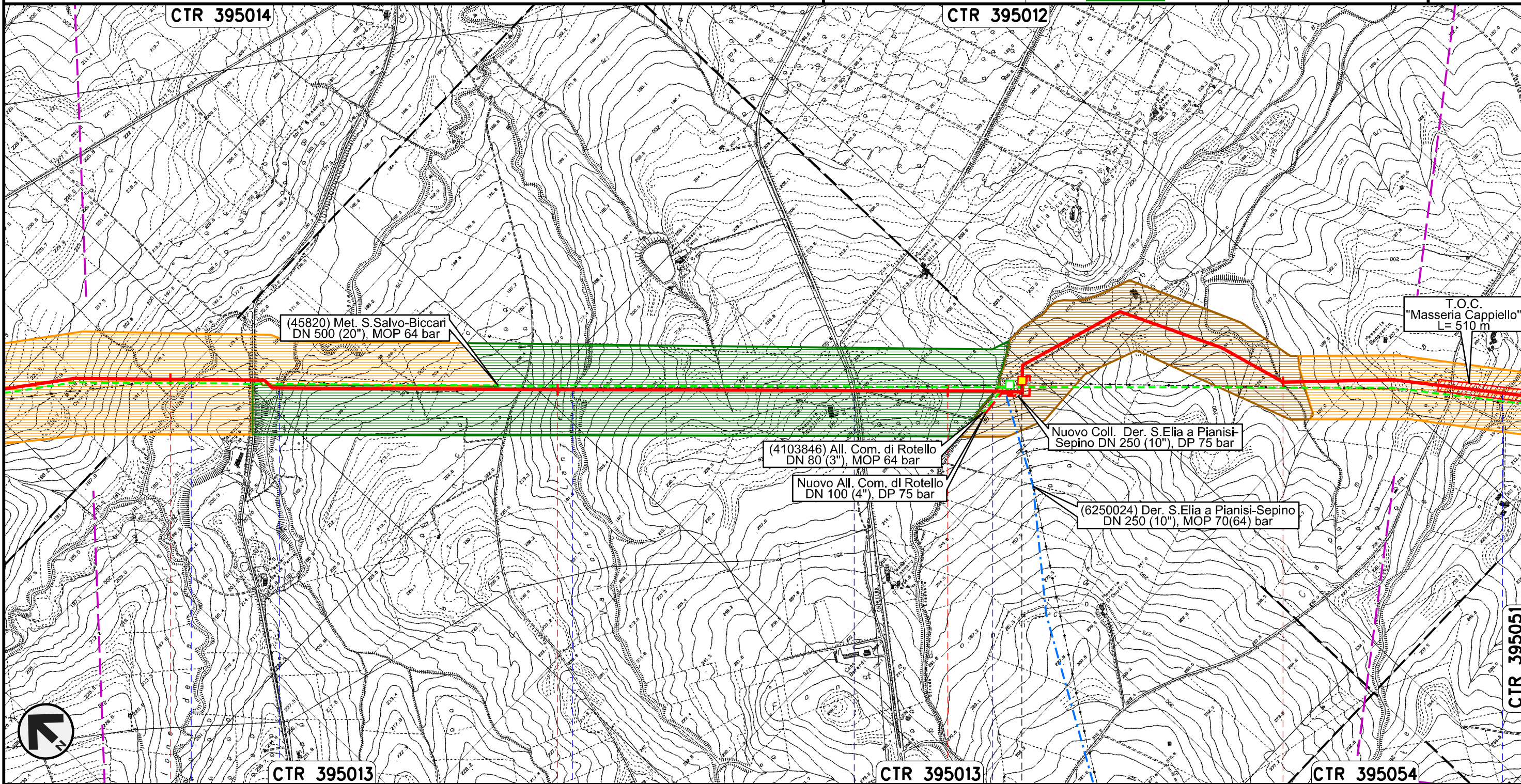
41	42	43	44
MONTORIO NEI FRENTANI		CAMPOBASSO	
S.P. n.40 Adriatica		Torrente Sapestra	Fosso

Rifacimento METANODOTTO SAN SALVO - BICCARI
DN 650 (26"), DP 75 bar


00	30.11.17	EMISSIONE	DEL VECCHIO	CASAGRANDE	CAPRIOTTI
INDICE	DATA	REVISIONI	ELABORATO	VERIFICATO	APPROVATO
					
			Dis.	PG-ARC-103	
			Comm.	NR /17076	

Foglio
13
di 25
Scala
1:10000



CARTA DELLA VISIBILITA' DEI SUOLI



Il presente disegno e' di proprieta' aziendale - La Societa' tutelera' i propri diritti a termine di legge.

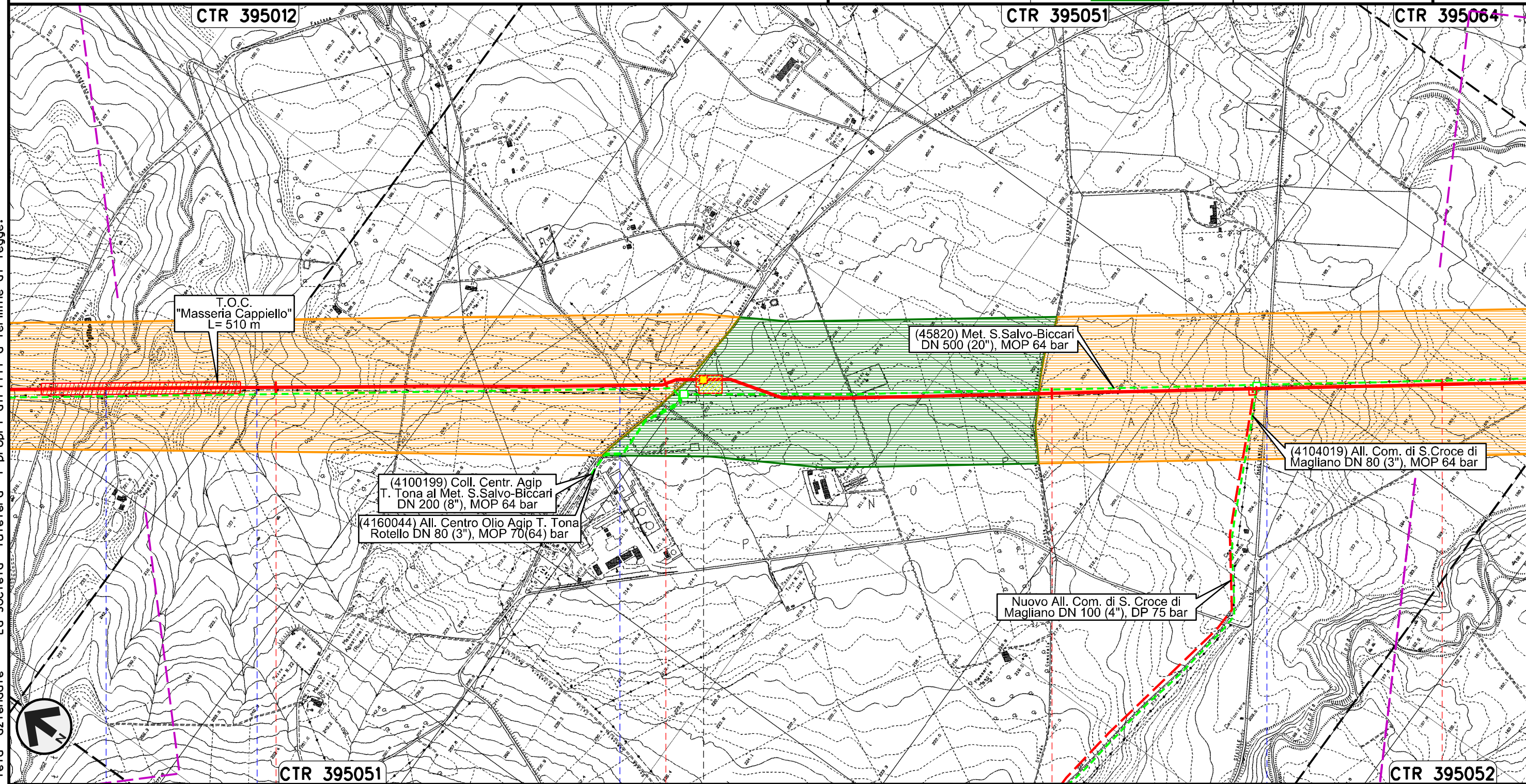
45	46	47	48
ROTELLO CAMPOBASSO			
Torrente Saccione	Fosso	Vallone Lanziere	S.P. n.78
		Fosso	Fosso
			

Rifacimento METANODOTTO SAN SALVO - BICCARI
DN 650 (26"), DP 75 bar

00	30.11.17	EMISSIONE	DEL VECCHIO	CASAGRANDE	CAPRIOTTI
INDICE	DATA	R E V I S I O N I		ELABORATO	VERIFICATO
					
			Dis.	PG-ARC-103	
			Comm.	NR /17076	

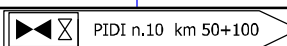
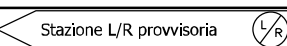
Foglio
14
di 25
Scala
1:10000

CARTA DELLA VISIBILITA' DEI SUOLI



Il presente disegno e' di proprieta' aziendale - La Societa' tutelera' i propri diritti a termine di legge.



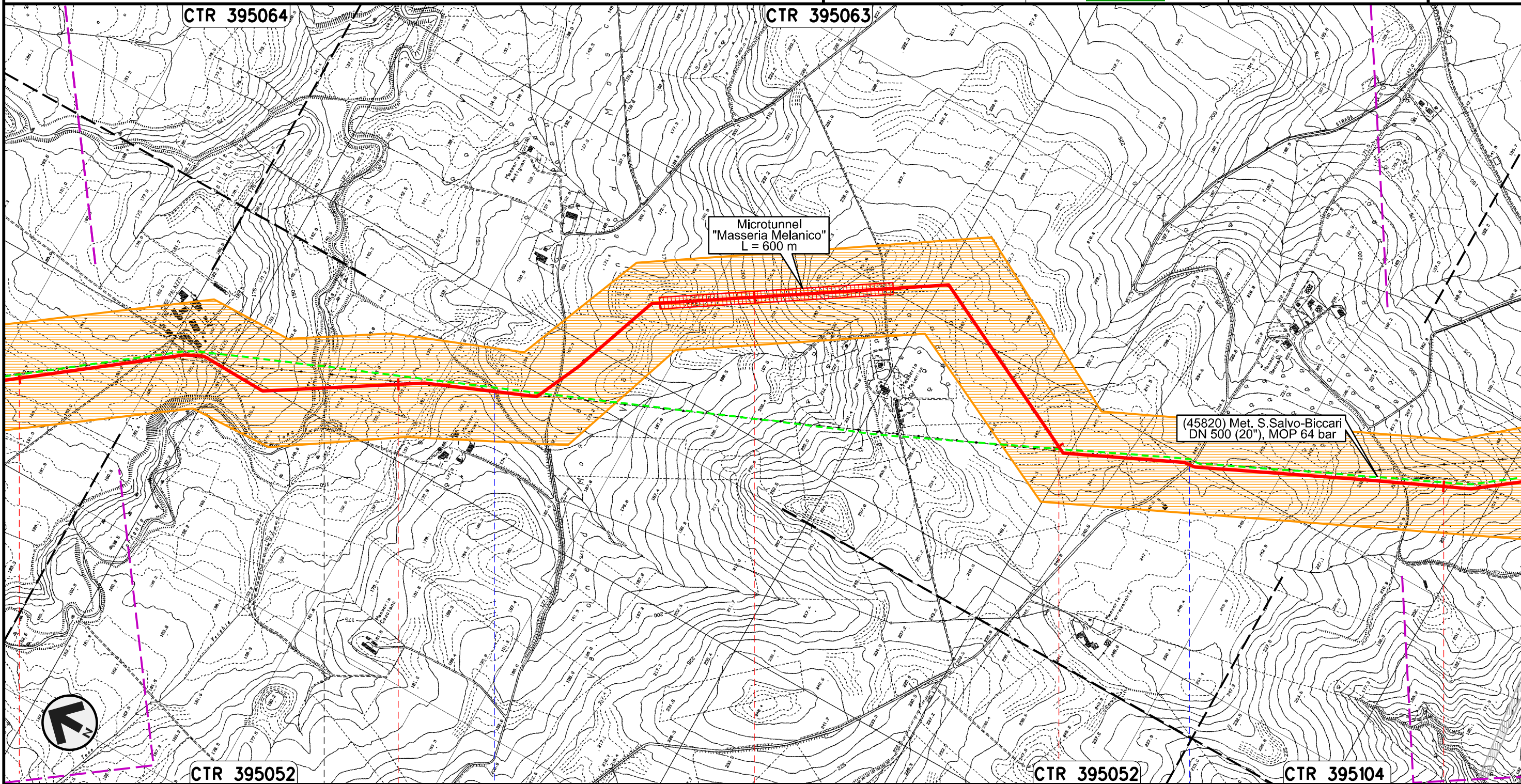
CTR 395051		49		50		F		52		CTR 395052
ROTELLO CAMPOBASSO										
		 PIDI n.10 km 50+100		 Stazione L/R provvisoria						
● Fosso		● Fosso		● Torrente Mannara		● S.P. n.166 dei Tre Titoli				

Rifacimento METANODOTTO SAN SALVO - BICCARI
DN 650 (26"), DP 75 bar

00	30.11.17	EMISSIONE	DEL VECCHIO	CASAGRANDE	CAPRIOTTI
INDICE	DATA	REVISIONI	ELABORATO	VERIFICATO	APPROVATO
			Dis.	PG-ARC-103	
			Comm.	NR /17076	

Foglio
15
di 25
Scala
1:10000

CARTA DELLA VISIBILITA' DEI SUOLI



Il presente disegno e' di proprieta' aziendale - La Societa' tutelera' i propri diritti a termine di legge.



ROTELLO

SANTA CROCE DI MAGLIANO

CAMPOBASSO

Torrente Tona

Vallone di Mosca

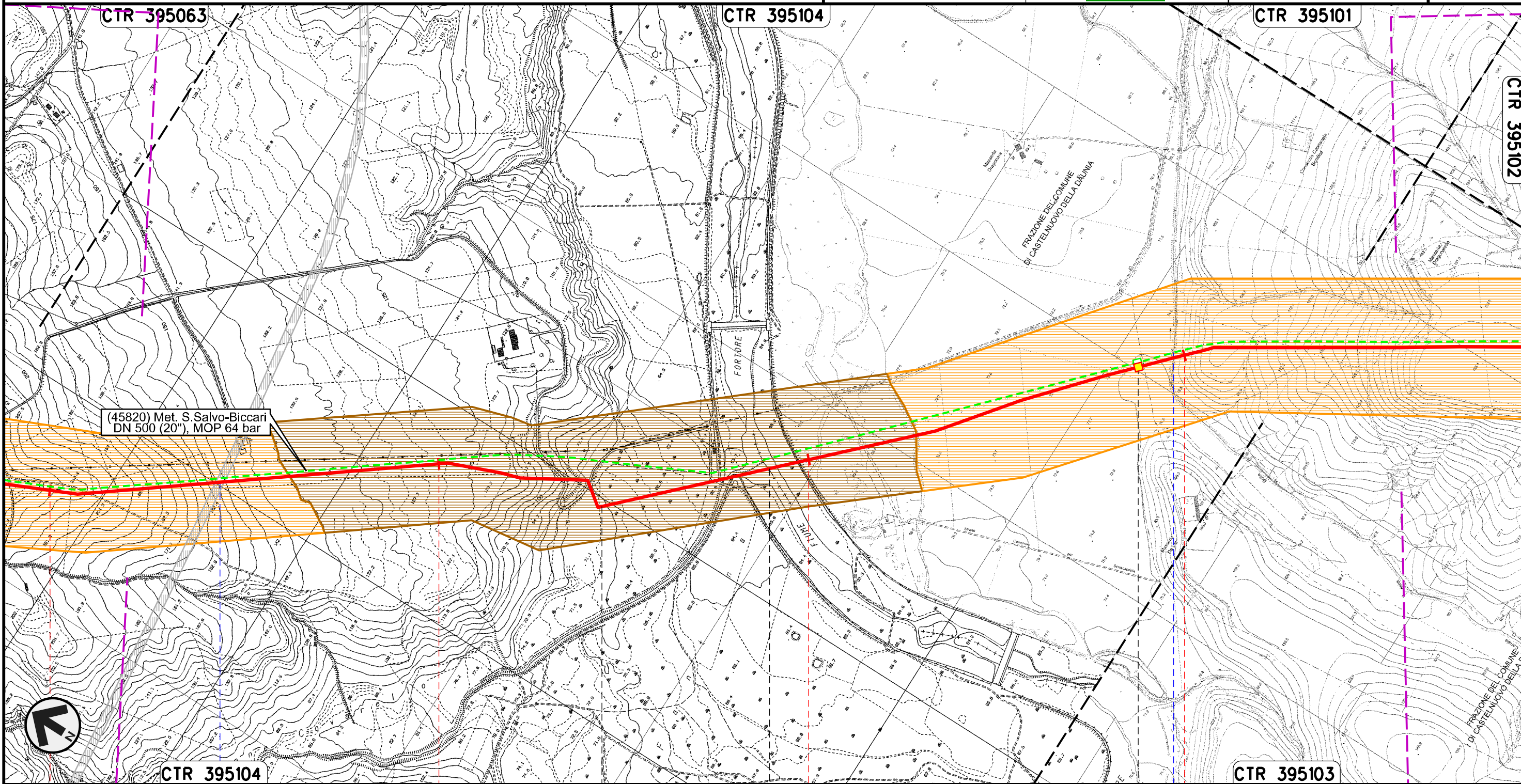
S.P. n.118

Rifacimento METANODOTTO SAN SALVO - BICCARI
DN 650 (26"), DP 75 bar

00	30.11.17	EMISSIONE	DEL VECCHIO	CASAGRANDE	CAPRIOTTI		
INDICE	DATA	R E V I S I O N I			ELABORATO	VERIFICATO	APPROVATO
SNAM RETE GAS		Enereco		Dis. PG-ARC-103		Comm. NR /17076	

Foglio
16
di 25
Scala
1:10000



CARTA DELLA VISIBILITA' DEI SUOLI



Il presente disegno e' di proprieta' aziendale - La Societa' tutelera' i propri diritti a termine di legge.

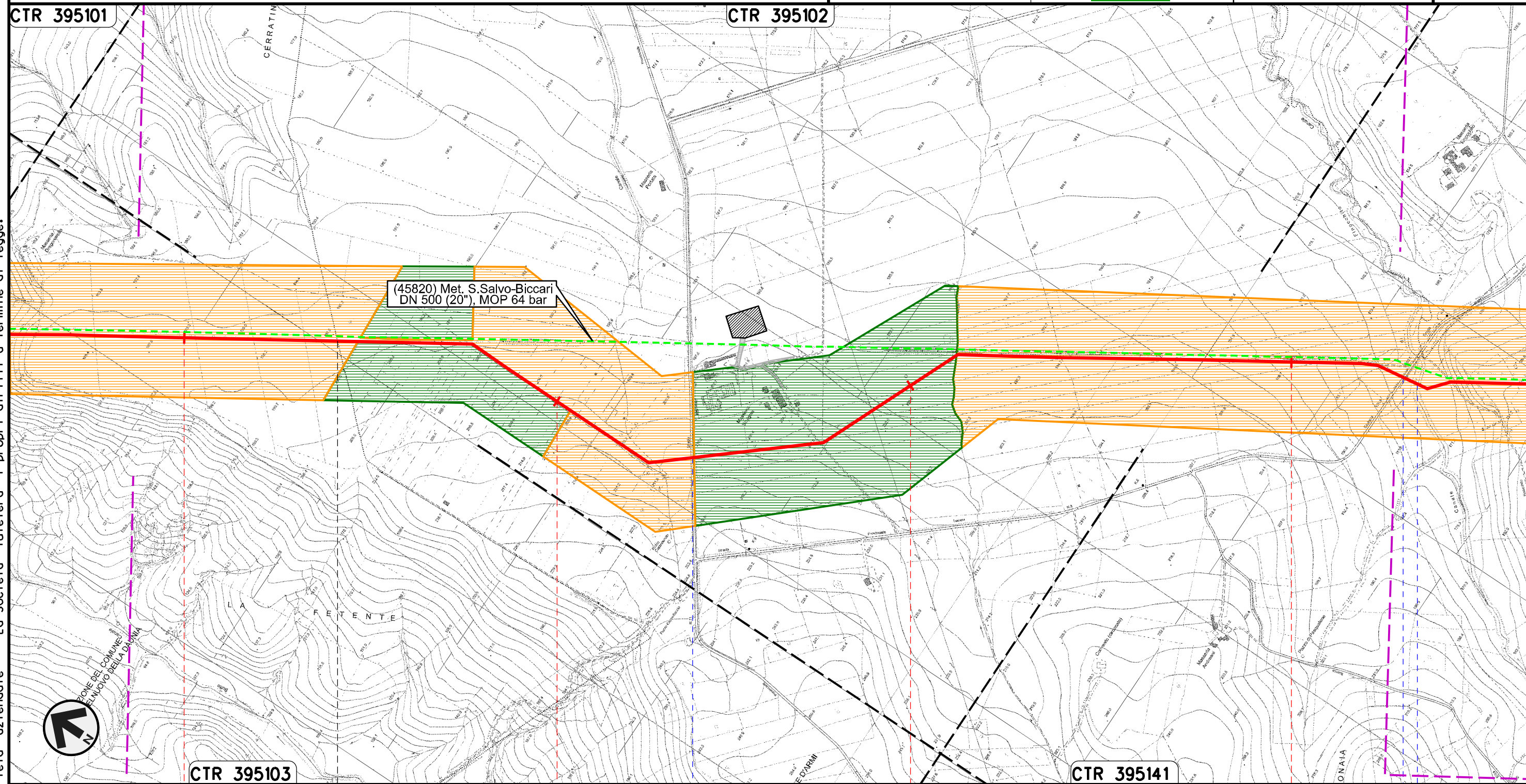
56	57	58	59
SANTA CROCE DI MAGLIANO		SAN GIULIANO DI PUGLIA	CASTELNUOVO DELLA DAUNIA
CAMPOBASSO			FOGGIA
● S.S. in Programma		● Fiume Fortore	● Canale della Botte
			◀ PIL n.11 km 58+880 ▶

Rifacimento METANODOTTO SAN SALVO - BICCARI
DN 650 (26"), DP 75 bar

00	30.11.17	EMISSIONE	DEL VECCHIO	CASAGRANDE	CAPRIOTTI
INDICE	DATA	REVISIONI	ELABORATO	VERIFICATO	APPROVATO
					
			Dis.	PG-ARC-103	
			Comm.	NR /17076	

Foglio
17
di 25
Scala
1:10000



CARTA DELLA VISIBILITA' DEI SUOLI



Il presente disegno e' di proprieta' aziendale - La Societa' tutelera' i propri diritti a termine di legge.

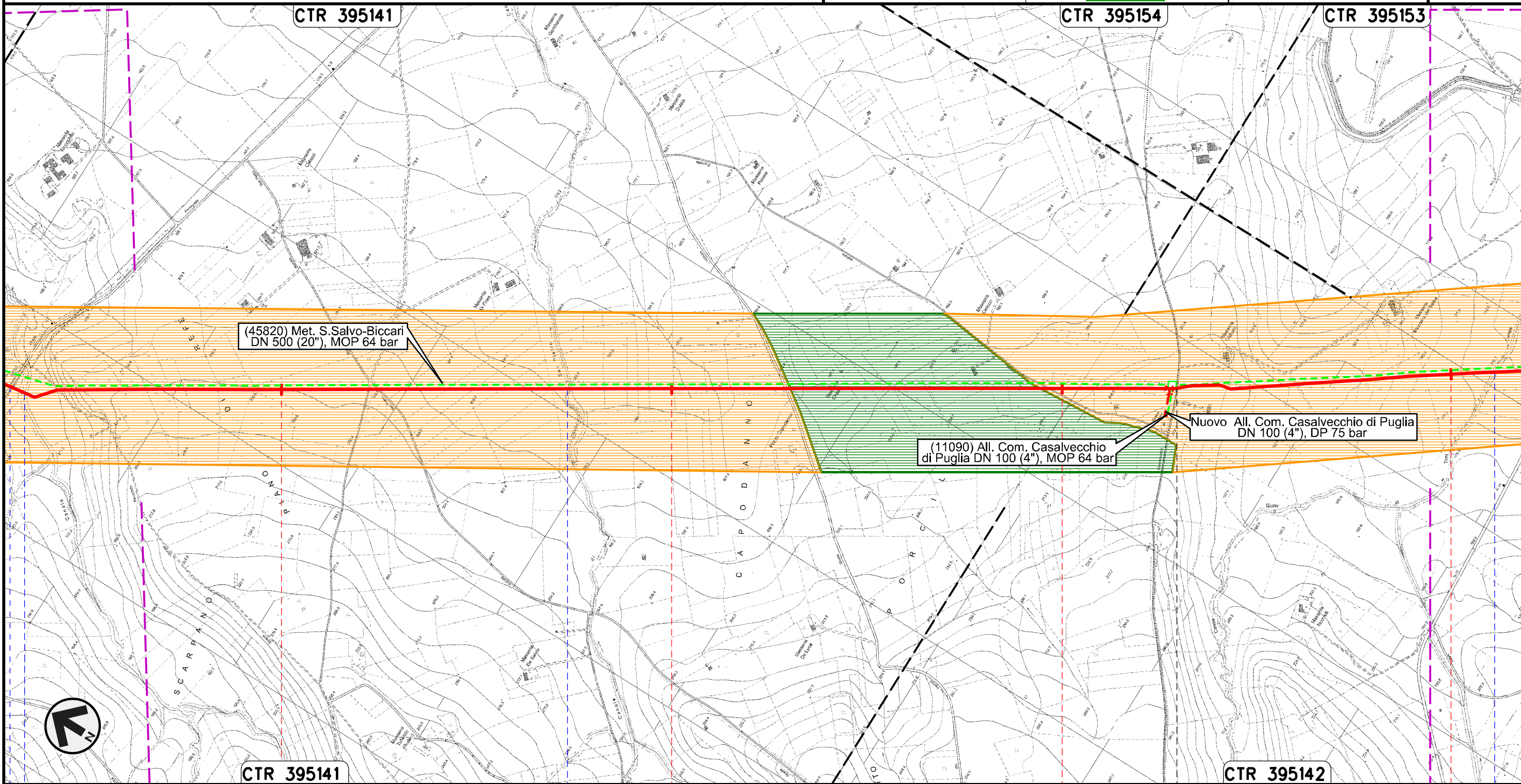
60	61	62	63
CASTELNUOVO DELLA DAUNIA	CASALVECCHIO DI PUGLIA		
	FOGGIA		
		S.P. n.11	S.P. n.8 - Canale Finocchito

Rifacimento METANODOTTO SAN SALVO - BICCARI
DN 650 (26"), DP 75 bar

00	30.11.17	EMISSIONE	DEL VECCHIO	CASAGRANDE	CAPRIOTTI
INDICE	DATA	R E V I S I O N I	ELABORATO	VERIFICATO	APPROVATO
					
			Dis.	PG-ARC-103	
			Comm.	NR /17076	

Foglio
18
di 25
Scala
1:10000



CARTA DELLA VISIBILITA' DEI SUOLI



Il presente disegno e' di proprieta' aziendale - La Societa' tutelera' i propri diritti a termine di legge.

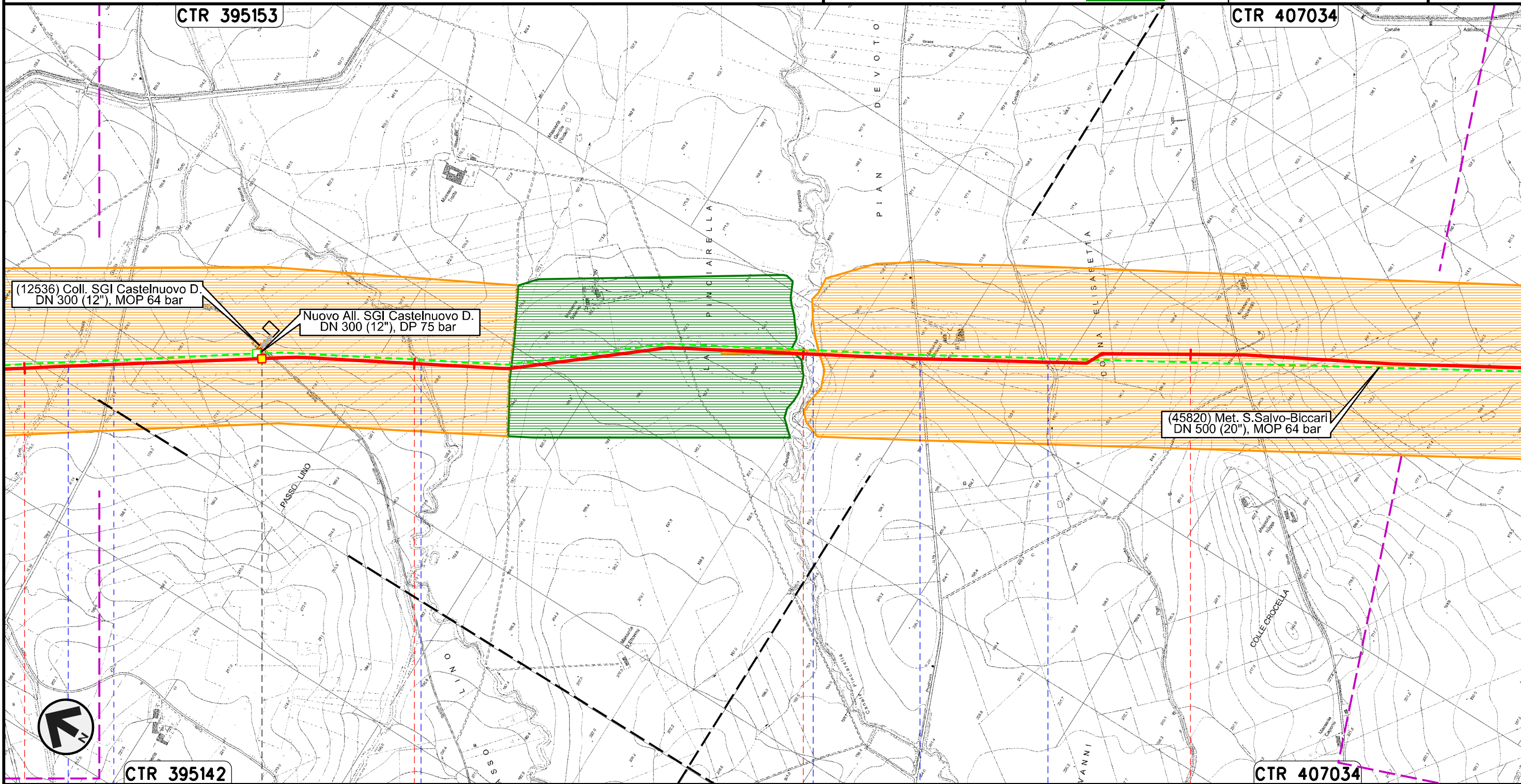
64	65	66	67
CASALVECCHIO DI PUGLIA		CASTELNUOVO DELLA DAUNIA	
FOGGIA			
Canale Finocchito S.P. n.8	Canale San Pietro		Canale Giulio Toro

Rifacimento METANODOTTO SAN SALVO - BICCARI
DN 650 (26"), DP 75 bar

00	30.11.17	EMISSIONE	DEL VECCHIO	CASAGRANDE	CAPRIOTTI
INDICE	DATA	REVISIONI	ELABORATO	VERIFICATO	APPROVATO
					
			Dis.	PG-ARC-103	
			Comm.	NR /17076	

Foglio
19
di 25
Scala
1:10000



CARTA DELLA VISIBILITA' DEI SUOLI



Il presente disegno e' di proprieta' aziendale - La Societa' tutelera' i propri diritti a termine di legge.

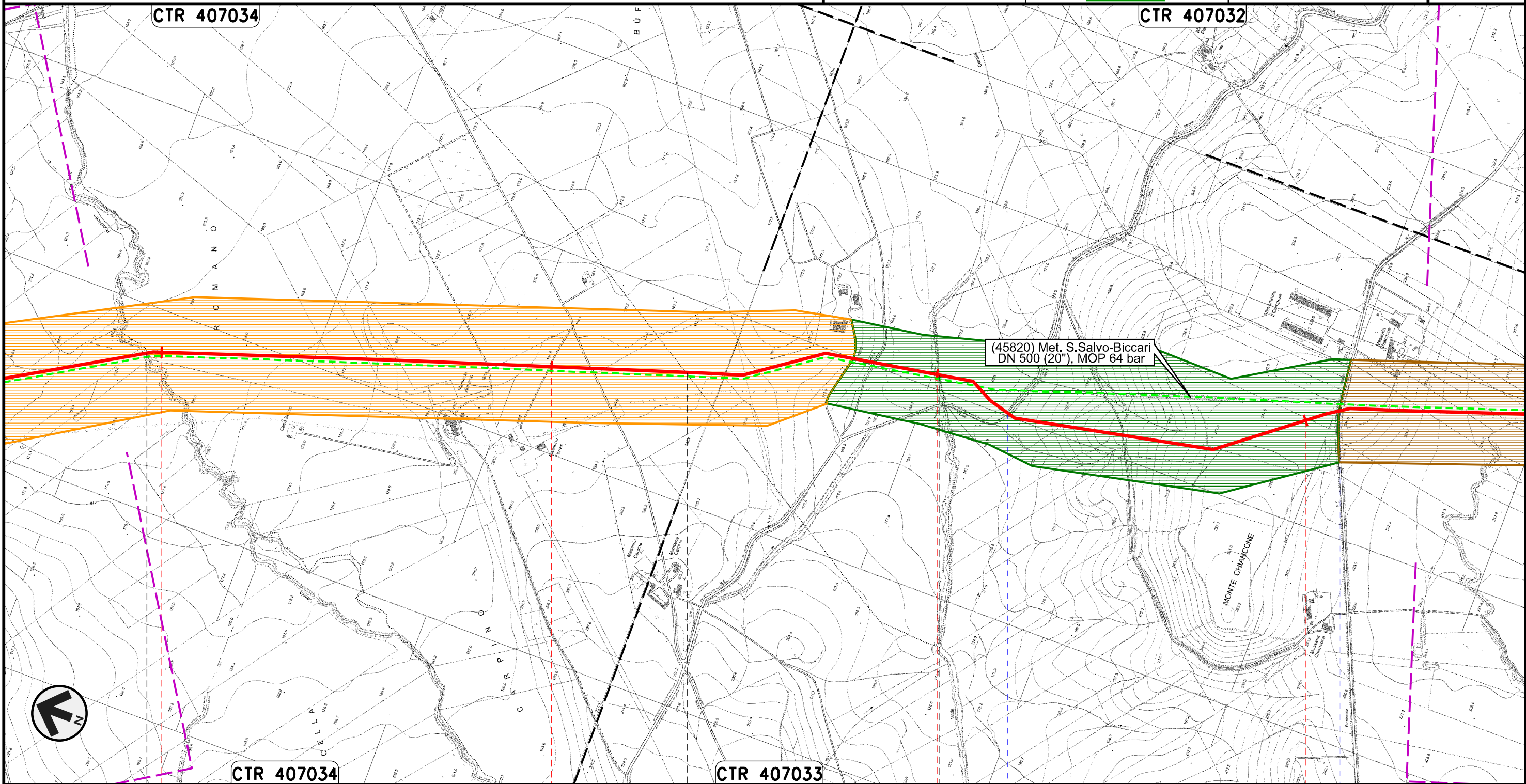
67	68	69	70
CASTELNUOVO DELLA DAUNIA			
FOGGIA			
PIDI n.12 km 67+610			
Canale Giulio Toro	S.P. n.10	Canale della Riseca	Canale Pinciarella
		S.P. n. 16	Canale Pian Devoto

Rifacimento METANODOTTO SAN SALVO - BICCARI
DN 650 (26"), DP 75 bar

00	30.11.17	EMISSIONE	DEL VECCHIO	CASAGRANDE	CAPRIOTTI
INDICE	DATA	REVISIONI	ELABORATO	VERIFICATO	APPROVATO
					
			Dis.	PG-ARC-103	
			Comm.	NR /17076	

Foglio
20
di 25
Scala
1:10000

CARTA DELLA VISIBILITA' DEI SUOLI



Il presente disegno e' di proprieta' aziendale - La Societa' tutelera' i propri diritti a termine di legge.

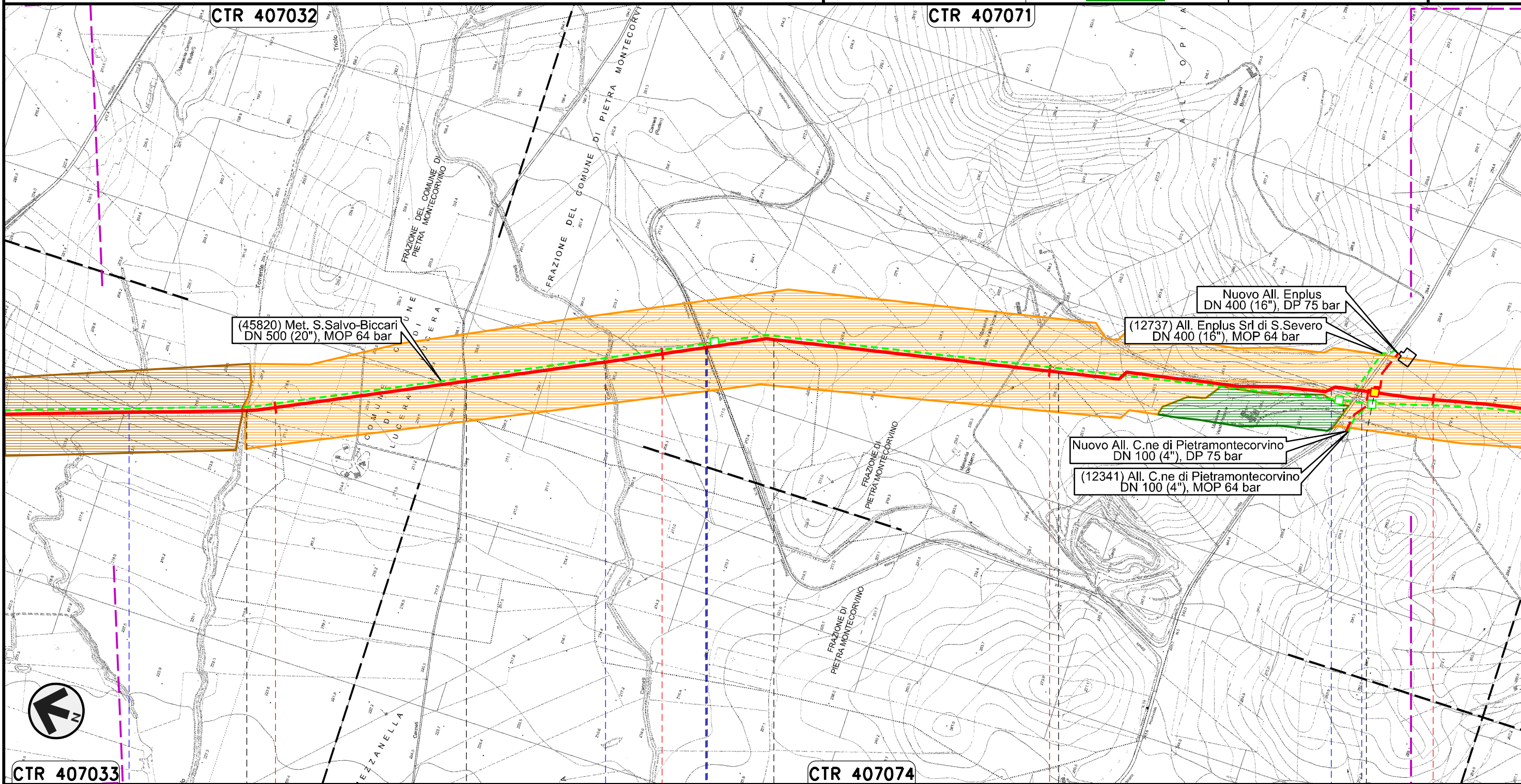
71	72	73	74
CASTELNUOVO DELLA DAUNIA	PIETRAMONTECORVINO	LUCERA FOGGIA	PIETRAMONTECORVINO
● Canale Rocchione		● Canale della Valle ● S.P. n.6	● S.P. n.7

Rifacimento METANODOTTO SAN SALVO - BICCARI
DN 650 (26"), DP 75 bar

00	30.11.17	EMISSIONE	DEL VECCHIO	CASAGRANDE	CAPRIOTTI
INDICE	DATA	R E V I S I O N I		ELABORATO	VERIFICATO
		S N A M R E T E G A S		Dis. PG-ARC-103	
		E n e r e c o		Comm. NR /17076	

Foglio
21
di 25
Scala
1:10000

CARTA DELLA VISIBILITA' DEI SUOLI





Il presente disegno e' di proprieta' aziendale - La Societa' tutelera' i propri diritti a termine di legge.

CTR 407033	75	76	77	78
PIETRAMONTECORVINO	LUCERA	PIETRAMONTECORVINO	LUCERA	PIETRAMONTECORVINO
FOGGIA				
Torrente Triolo	Torrente Triolo II	Canale Canneti	S.P. n.18	Fosso S.P. n.5

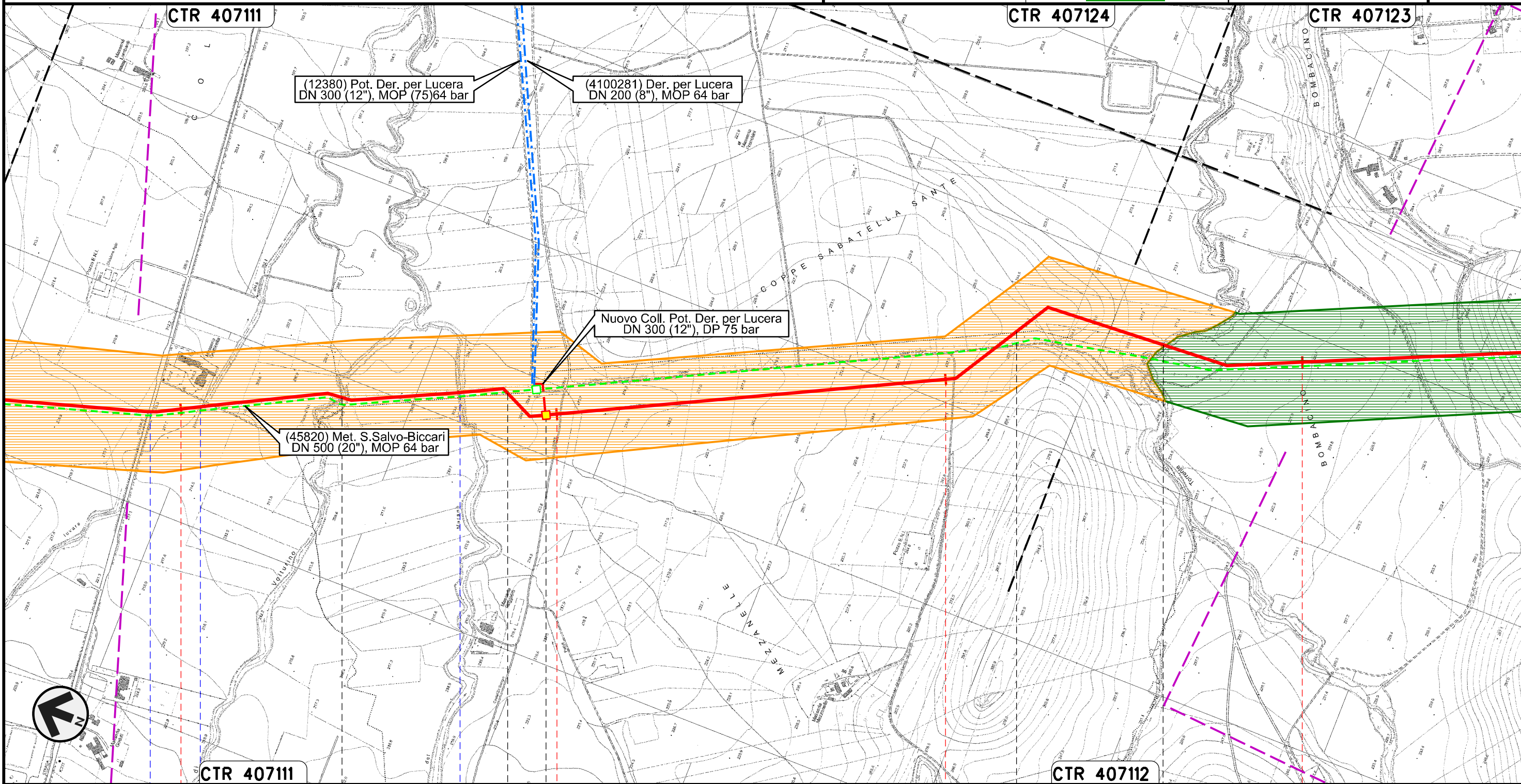
PIDI n.13 km 77+850

Rifacimento METANODOTTO SAN SALVO - BICCARI
DN 650 (26"), DP 75 bar

00	30.11.17	EMISSIONE	DEL VECCHIO	CASAGRANDE	CAPRIOTTI
INDICE	DATA	REVISIONI	ELABORATO	VERIFICATO	APPROVATO
					
			Dis.	PG-ARC-103	
			Comm.	NR /17076	

Foglio
23
di 25
Scala
1:10000

CARTA DELLA VISIBILITA' DEI SUOLI





Il presente disegno e' di proprieta' aziendale - La Societa' tutelera' i propri diritti a termine di legge.



82	83	84	85
VOLTURINO	LUCERA	ALBERONA	LUCERA
FOGGIA			
BICCARI			
S.S. n. 17	Fosso	Canale Fara di Volturino	Canale del Marano
			Torrente Salsola

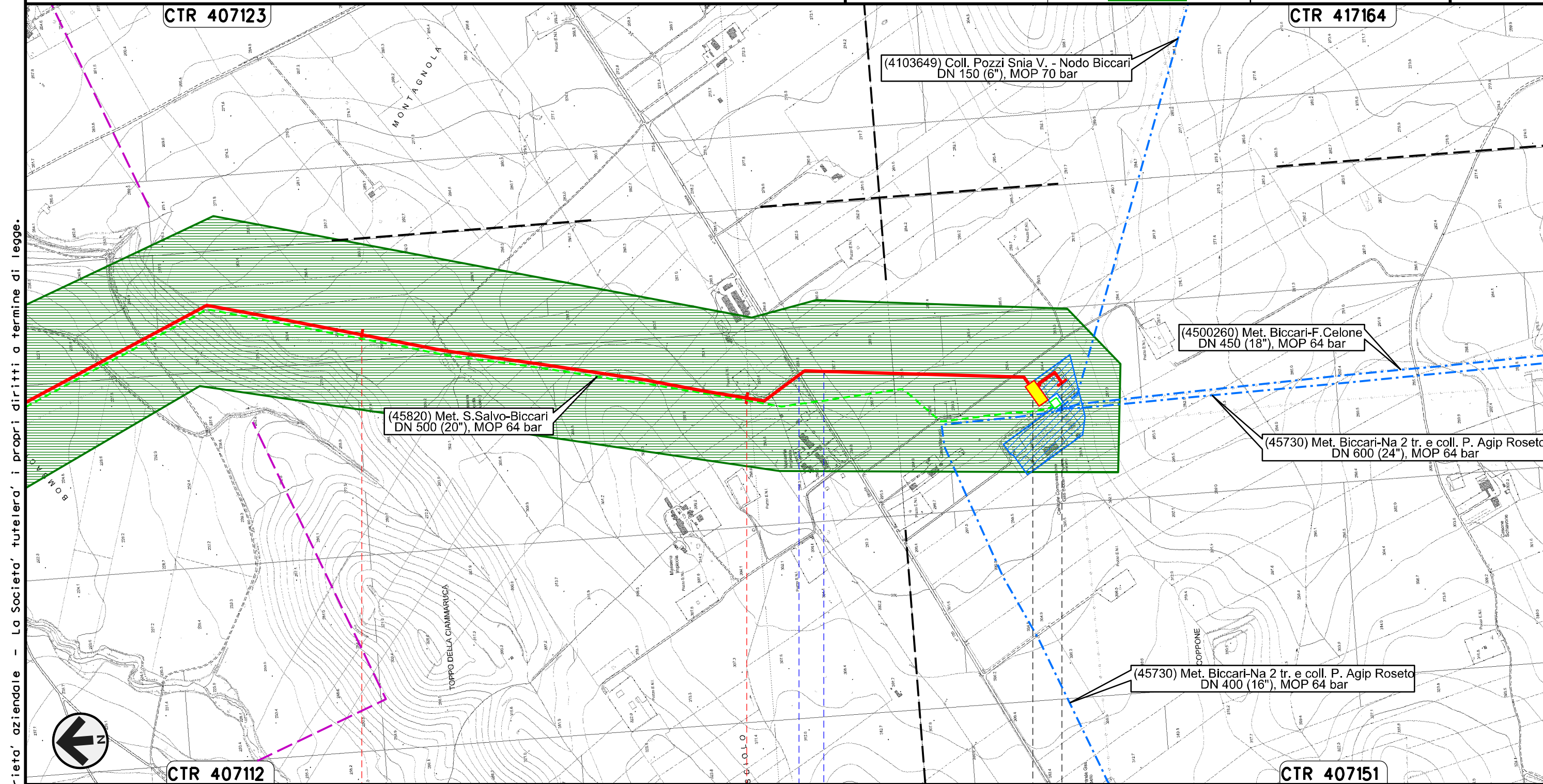
PIDI n.14 km 82+970

Rifacimento METANODOTTO SAN SALVO – BICCARI
DN 650 (26"), DP 75 bar



00	30.11.17	EMISSIONE	DEL VECCHIO	CASAGRANDE	CAPRIOTTI
INDICE	DATA	R E V I S I O N I		ELABORATO	VERIFICATO
					
			Dis.	PG-ARC-103	
			Comm.	NR /17076	

Foglio
24
di 25
Scala
1:10000

CARTA DELLA VISIBILITA' DEI SUOLI



Il presente disegno e' di proprieta' aziendale - La Societa' tutelera' i propri diritti a termine di legge.

86	87	87+875
BICCARI		
FOGGIA		
S.P. n.130 — ● — Fosso		 Stazione L/R n.15 km 87+775
		 Nodo di Biccari n.1029 km 87+875

CARTA DELLA VISIBILITA' DEI SUOLI



Dis. PG-ARC-103
Comm. NR /17076

LEGENDA

SIMBOLOGIA CARTOGRAFICA

- | | | | |
|--|---|--|---|
| | Metanodotto in progetto | | Altre condotte di terzi |
| | Metanodotti in esercizio | | Altri metanodotti in progetto |
| | Metanodotti da porre fuori esercizio e recuperare | | Gallerie, Tunnel, Mini-Microtunnel, Raise Boring e T.O.C. |
| | Aree impianti stacco-terminale in progetto | | Impianti di linea in progetto |
| | Aree impianti stacco-terminale esistenti | | Impianti di linea su rete in esercizio |
| | Limite sovrapposizione fogli | | Impianti di linea da porre fuori esercizio e recuperare |
| | | | Nuova viabilita' |
| | | | Viabilita' in programma |
| | | | Condotta S.G.I. (in progetto) |

LEGENDA ARCHEOLOGICA

GRADI DI VISIBILITA' DEI SUOLI

- | | |
|--|----------------------|
| | Visibilita' buona |
| | Visibilita' discreta |
| | Visibilita' pessima |

SIMBOLOGIA MECCANICA

- | | |
|--|--|
| | Punto di intercettazione di linea (P.I.L.) |
| | Punto di intercettazione di derivazione importante (P.I.D.I.) |
| | Punto di intercettazione di derivazione semplice con stacco da P.I.L. (P.I.D.S.) |
| | Punto di intercettazione e derivazione semplice con stacco da Linea (P.I.D.S.) |
| | Punto di intercettazione con discaggio di allacciamento (P.I.D.A.) |
| | Punto predisposto per il discaggio di allacciamento (P.P.D.A.) |
| | Punto di sezionamento elettrico terminale (P.S.E.T.) |
| | Stazione predisposta per lancio e ricevimento PIG |
| | Impianto di riduzione/egolazione della pressione |

Progressiva chilometrica	N.
Comuni	
Province	
Impianti	
Attraversamenti	

Il presente disegno è di proprietà aziendale - La Società tutela i propri diritti a termine di legge.