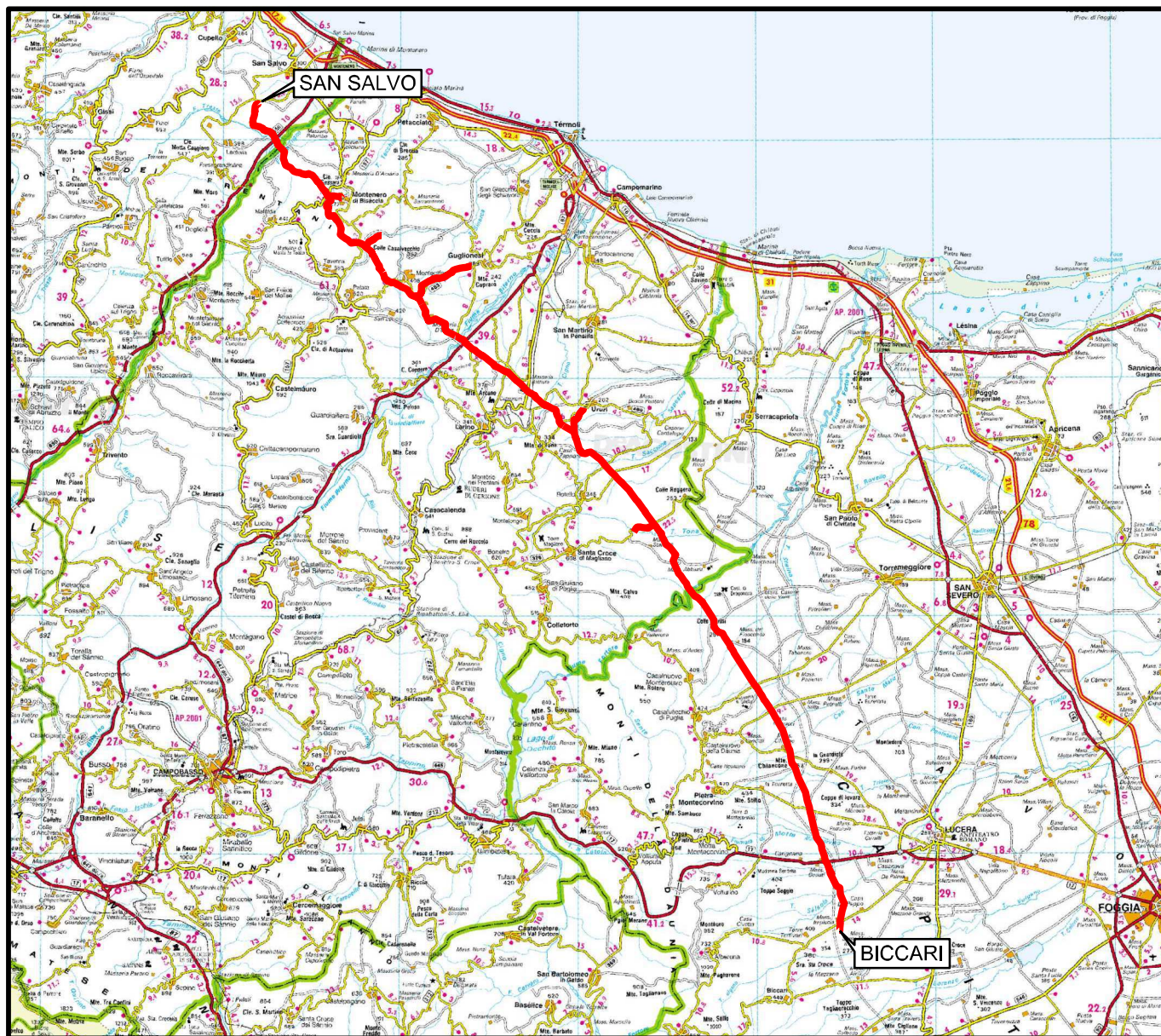


Il presente disegno e' di proprieta' aziendale - La Societa' tutelera' i propri diritti a termine di legge.



COROGRAFIA Scala 1:500.000



A. Patrizia D'Onghia

Dott.ssa A. PATRIZIA D'ONGHIA
ARCHEOLOGA SPECIALIZZATA
 Via Pola, 109 - Cell. 348.8932451
 74016 MASSAFRA (TA)
 Cod. Fisc. DNG NNZ 73E66 F027M
 Part. IVA 02615900731

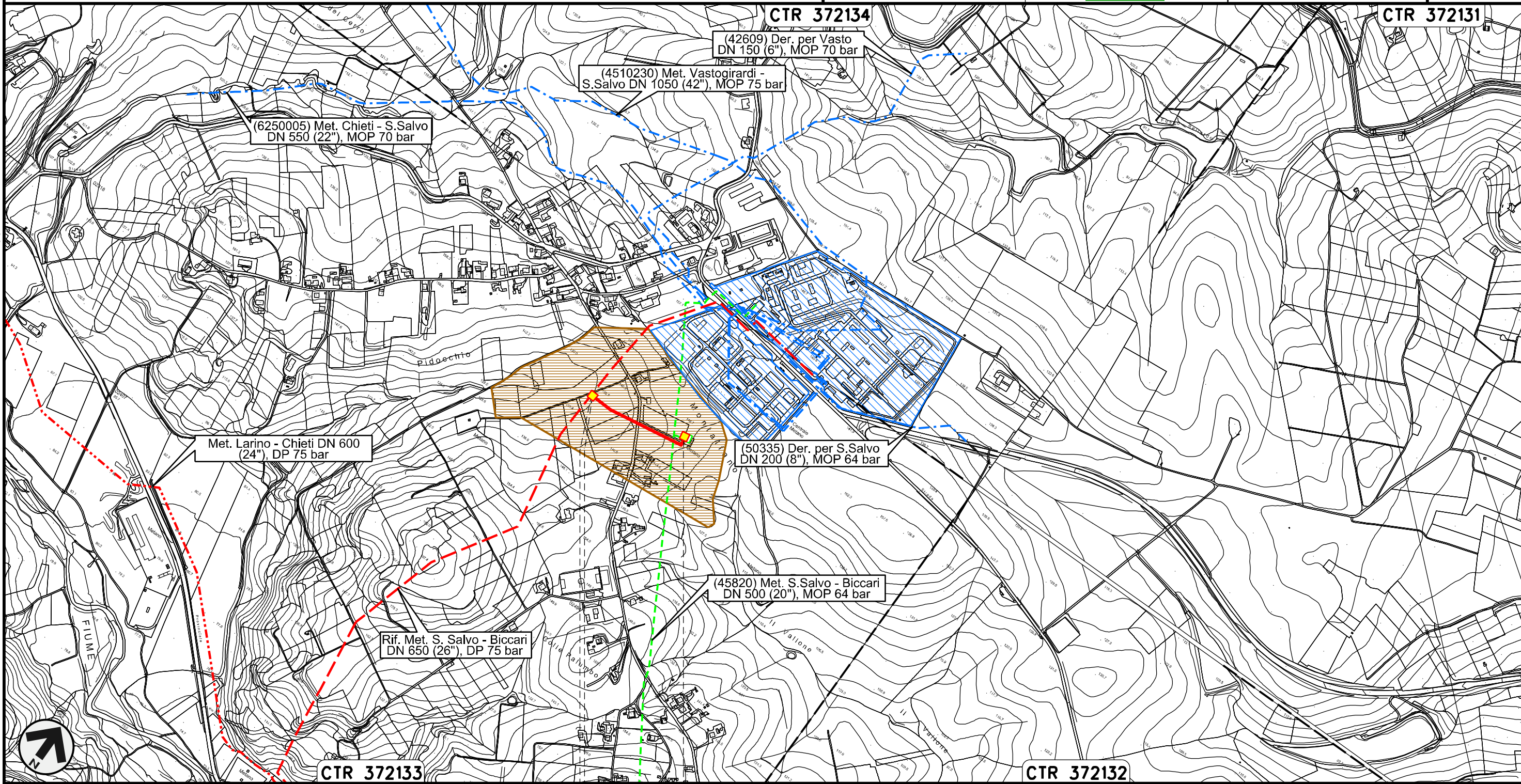
00	30.11.17	EMISSIONE	DEL VECCHIO	CASAGRANDE	CAPRIOTTI
INDICE	DATA	R E V I S I O N I			APPROVATO
OPERE CONNESSE SU RIF. MET. SAN SALVO - BICCARI DN 650 (26"), DP 75 bar			Dis. PG-ARC-203		
			Fg. 1 di 23		
			Comm. NR /17076		
			INDICE	00	
			Scala 1:10000		
CARTA DELLA VISIBILITA' DEI SUOLI			Sostituisce il		
			Sostituito dal		

Nuovo Allacciamento Comune di Cupello 2 ^ Presa
DN 100 (4"), DP 75 bar

CARTA DELLA VISIBILITA' DEI SUOLI

00	30.11.17	EMISSIONE	DEL VECCHIO	CASAGRANDE	CAPRIOTTI
INDICE	DATA	REVISIONI	ELABORATO	VERIFICATO	APPROVATO
					
			Dis.	PG-ARC-203	
			Comm.	NR /17076	

Foglio
2
di 23
Scala
1:10000




Il presente disegno e' di proprieta' aziendale - La Societa' tutelera' i propri diritti a termine di legge.

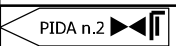
CTR 372133

0+000 0+280

CTR 372132



CUPELLO
CHIETI

 PIDS n. 1
km 0+004

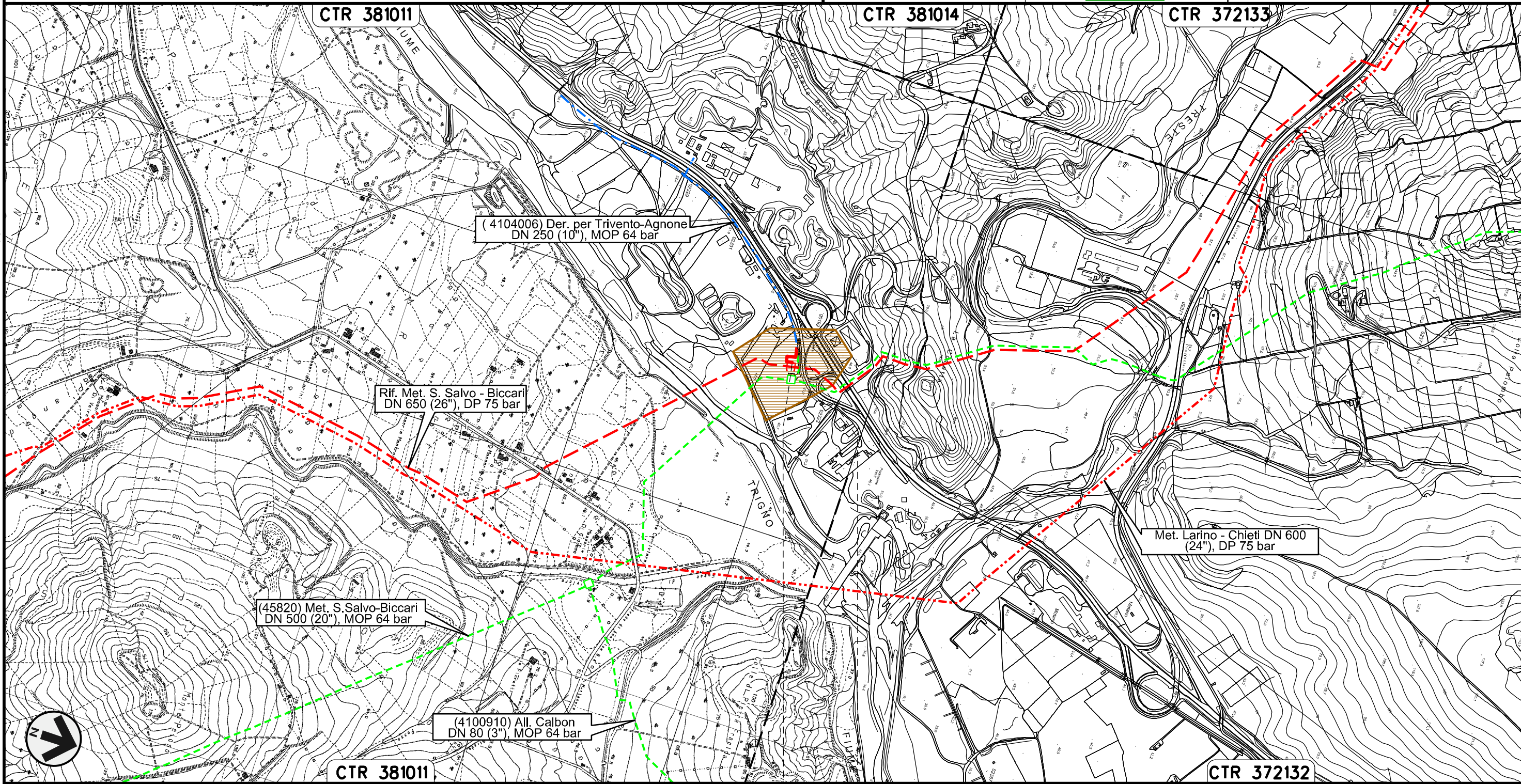
 PIDA n.2

Nuovo Stacco Derivazione per Trivento-Agnone
DN 250 (10"), DP 75 bar

CARTA DELLA VISIBILITA' DEI SUOLI

00	30.11.17	EMISSIONE	DEL VECCHIO	CASAGRANDE	CAPRIOTTI
INDICE	DATA	REVISIONI	ELABORATO	VERIFICATO	APPROVATO
					
			Dis.	PG-ARC-203	
			Comm.	NR /17076	



Foglio
3
di 23
Scala
1:10000



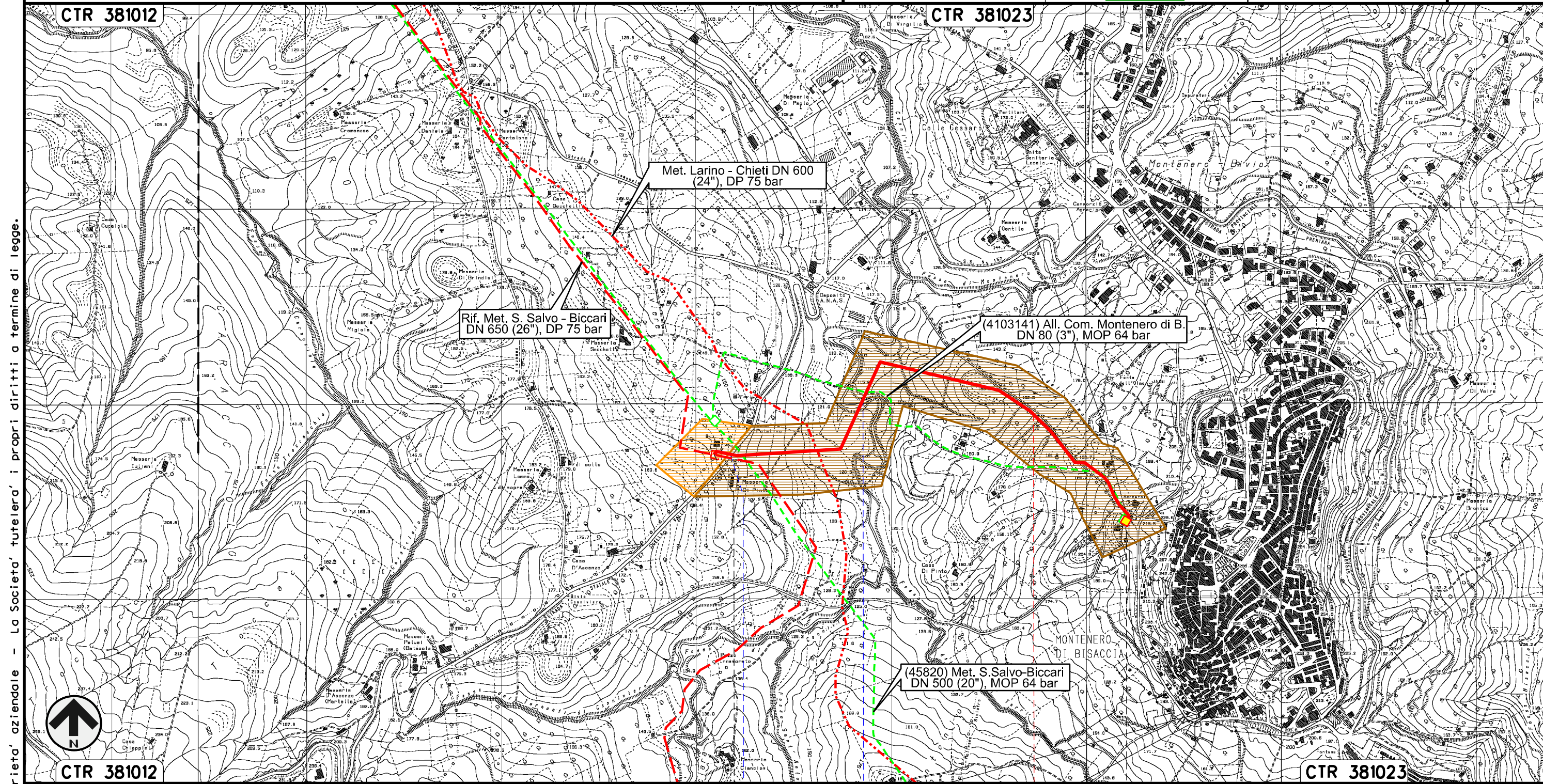
0+000 0+088

LENTELLA
CHIETI

Il presente disegno e' di proprieta' aziendale - La Societa' tutelera' i propri diritti a termine di legge.

00	30.11.17	EMISSIONE	DEL VECCHIO	CASAGRANDE	CAPRIOTTI
INDICE	DATA	R E V I S I O N I		ELABORATO	VERIFICATO
					
			Dis. PG-ARC-203		Foglio 4
			Comm. NR /17076		di 23
					Scala 1:10000

CARTA DELLA VISIBILITA' DEI SUOLI



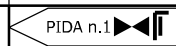
Il presente disegno e' di proprieta' aziendale - La Societa' tutelera' i propri diritti a termine di legge.



0+000 1 1+385



MONTENERO DI BISACCIA
CAMPOBASSO

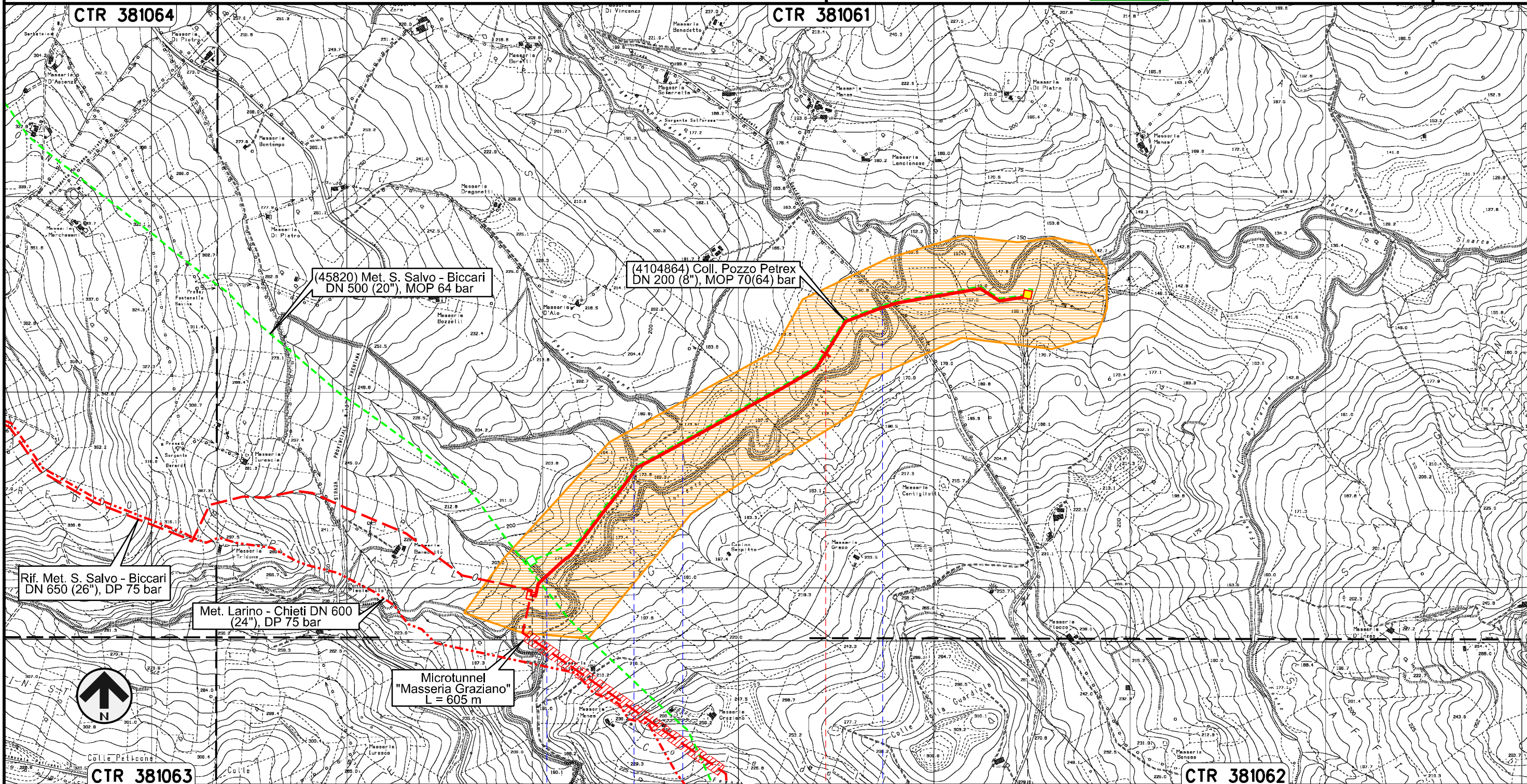
● S.P. n.163 ● Fosso di Canniviere



Nuovo Allacciamento Pozzo Petrex
DN 200 (8"), DP 75 bar

CARTA DELLA VISIBILITA' DEI SUOLI

00	30.11.17	EMISSIONE	DEL VECCHIO	CASAGRANDE	CAPRIOTTI
INDICE	DATA	R E V I S I O N I		ELABORATO	VERIFICATO
					
			Dis. PG-ARC-203		Foglio 5
			Comm. NR /17076		di 23
					Scala 1:10000



Il presente disegno e' di proprieta' aziendale - La Societa' tutelera' i propri diritti a termine di legge.



Nuovo Allacciamento Comune di Palata
DN 100 (4"), DP 75 bar

CARTA DELLA VISIBILITA' DEI SUOLI

00	30.11.17	EMISSIONE	DEL VECCHIO	CASAGRANDE	CAPRIOTTI
INDICE	DATA	REVISIONI	ELABORATO	VERIFICATO	APPROVATO
			Dis.	PG-ARC-203	
			Comm.	NR /17076	

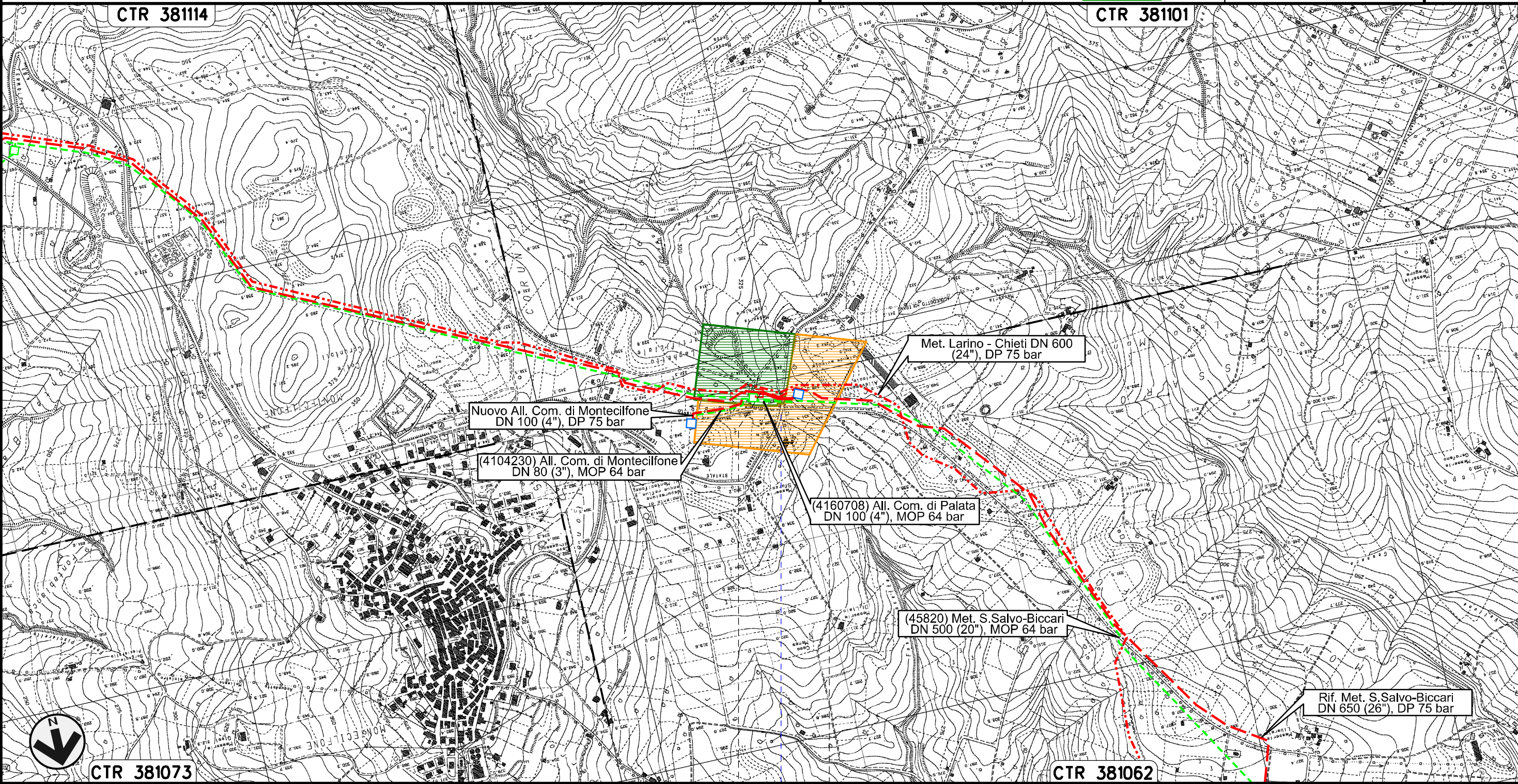
Foglio
6
di 23
Scala
1:10000



CTR 38114

CTR 38101

Il presente disegno e' di proprieta' aziendale - La Societa' tutelera' i propri diritti a termine di legge.



CTR 381073



CTR 381062

0+000 0+090

PALATA
CAMPOBASSO

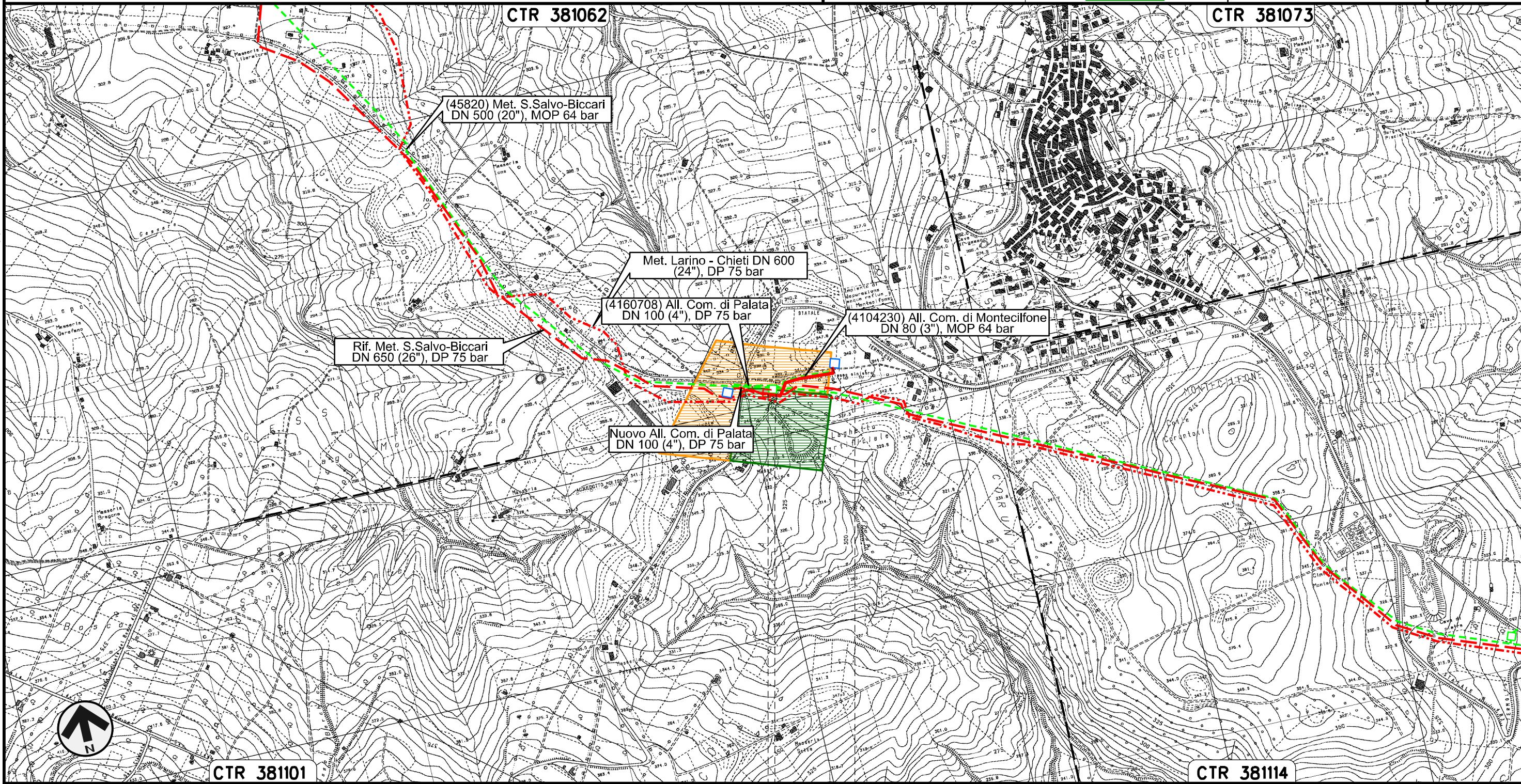
• S.P. n.168

Nuovo Allacciamento Comune di Montecilfone
DN 100 (4"), DP 75 bar

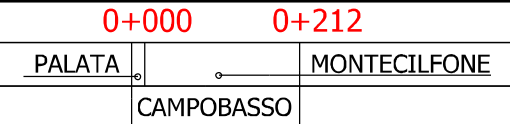
00	30.11.17	EMISSIONE	DEL VECCHIO	CASAGRANDE	CAPRIOTTI
INDICE	DATA	REVISIONI	ELABORATO	VERIFICATO	APPROVATO
					
			Dis.	PG-ARC-203	
			Comm.	NR /17076	

Foglio
7
di 23
Scala
1:10000

CARTA DELLA VISIBILITA' DEI SUOLI



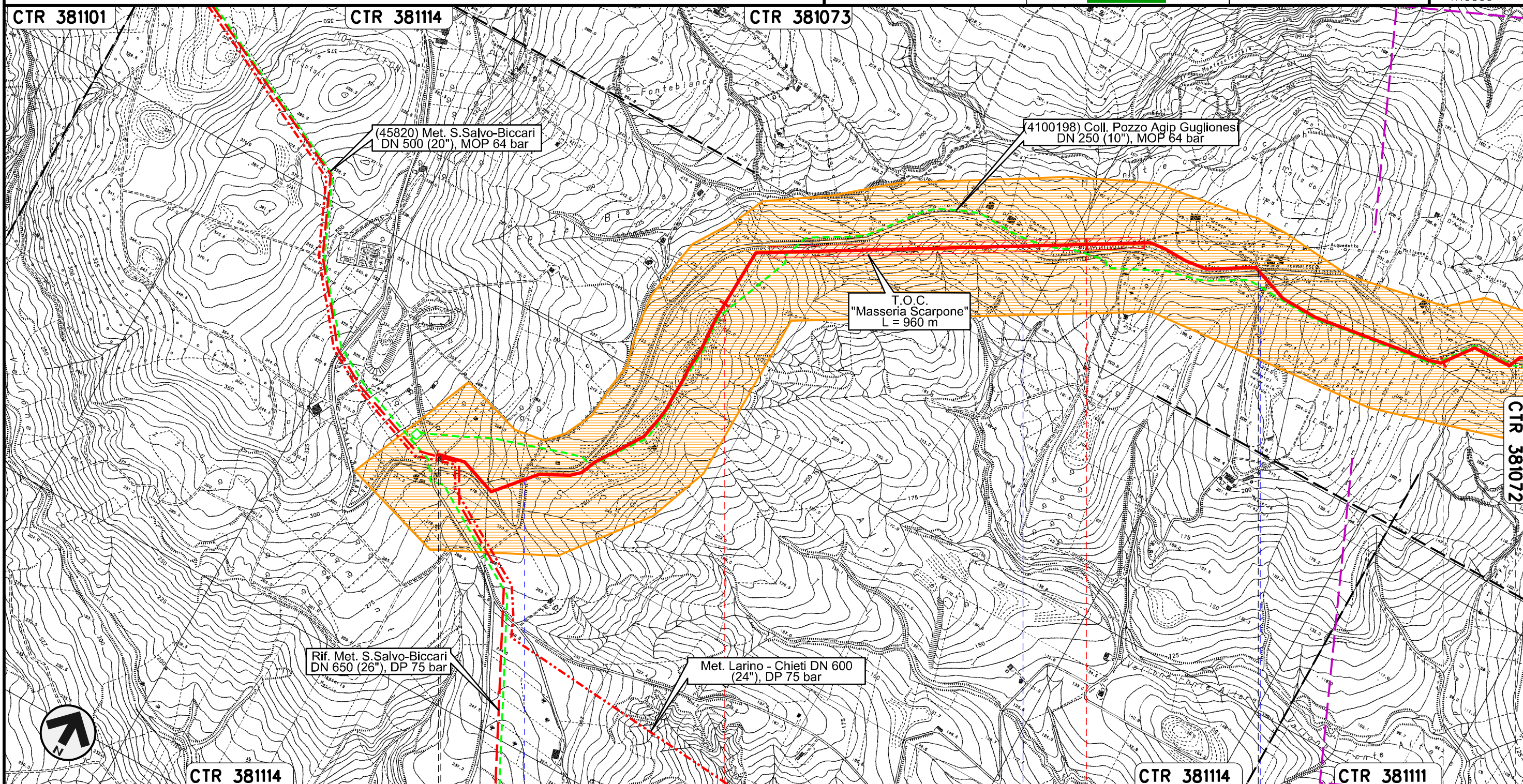
Il presente disegno e' di proprieta' aziendale - La Societa' tutelera' i propri diritti a termine di legge.



Nuovo Allacciamento Comune di Guglionesi
DN 100 (4"), DP 75 bar

00	30.11.17	EMISSIONE	DEL VECCHIO	CASAGRANDE	CAPRIOTTI	Foglio
INDICE	DATA	REVISIONI	ELABORATO	VERIFICATO	APPROVATO	8
			Dis. PG-ARC-203			di 23
			Comm. NR /17076			Scala 1:10000

CARTA DELLA VISIBILITA' DEI SUOLI



Il presente disegno e' di proprieta' aziendale - La Societa' tutelera' i propri diritti a termine di legge.



CTR 381114

CTR 381114

CTR 381111

0+000

1

2

3

MONTECILFONE

CAMPOBASSO

GUGLIONESI

PIDS n.1
km 0+010


S.P. n.168

S.P. n.168

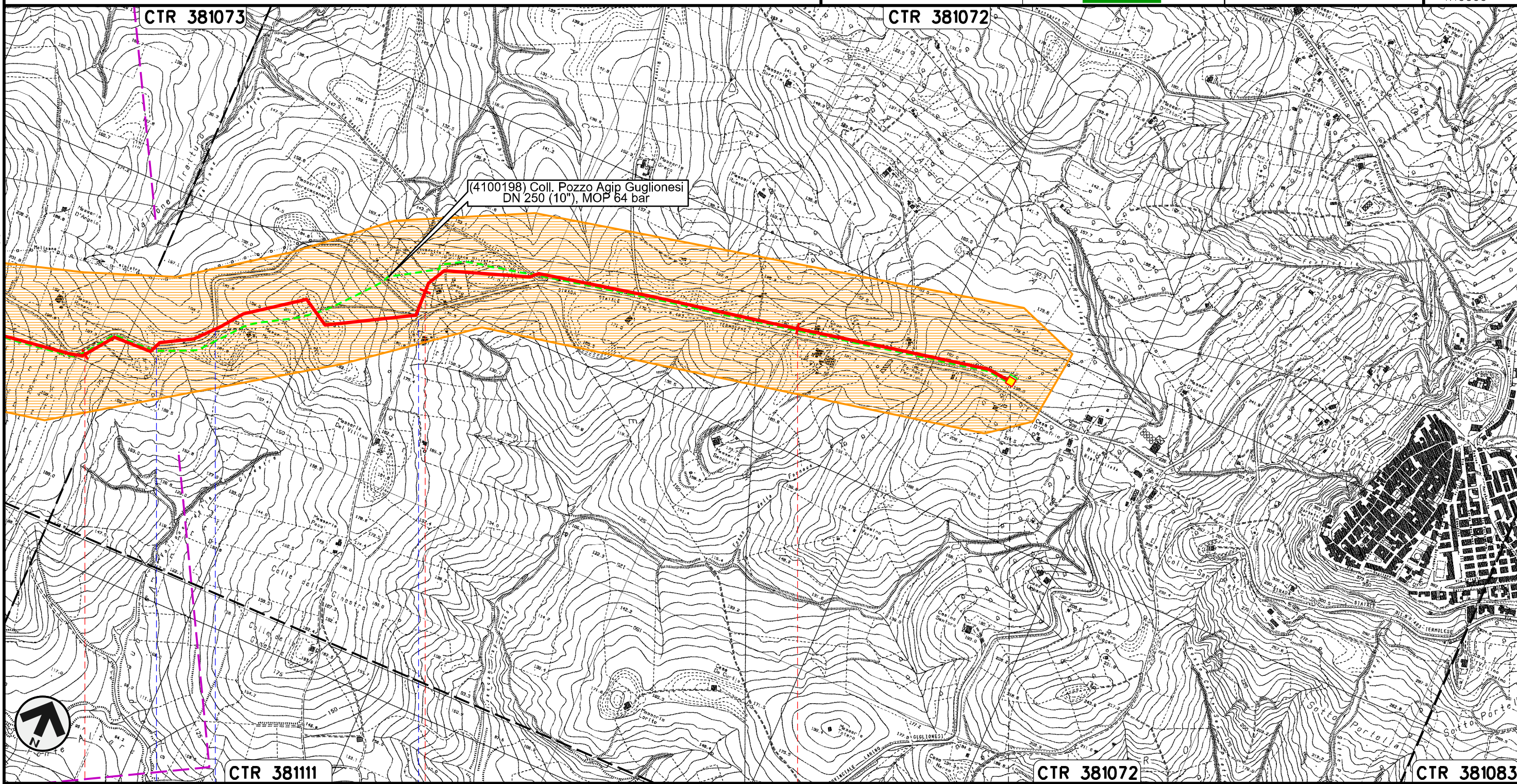
S.P. n.168

S.P. n.168

Nuovo Allacciamento Comune di Guglionesi
DN 100 (4"), DP 75 bar

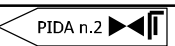
00	30.11.17	EMISSIONE	DEL VECCHIO	CASAGRANDE	CAPRIOTTI	Foglio
INDICE	DATA	REVISIONI	ELABORATO	VERIFICATO	APPROVATO	9
						di 23
			Dis. PG-ARC-203			Scala
			Comm. NR /17076			1:10000

CARTA DELLA VISIBILITA' DEI SUOLI



Il presente disegno e' di proprieta' aziendale - La Societa' tutelera' i propri diritti a termine di legge.

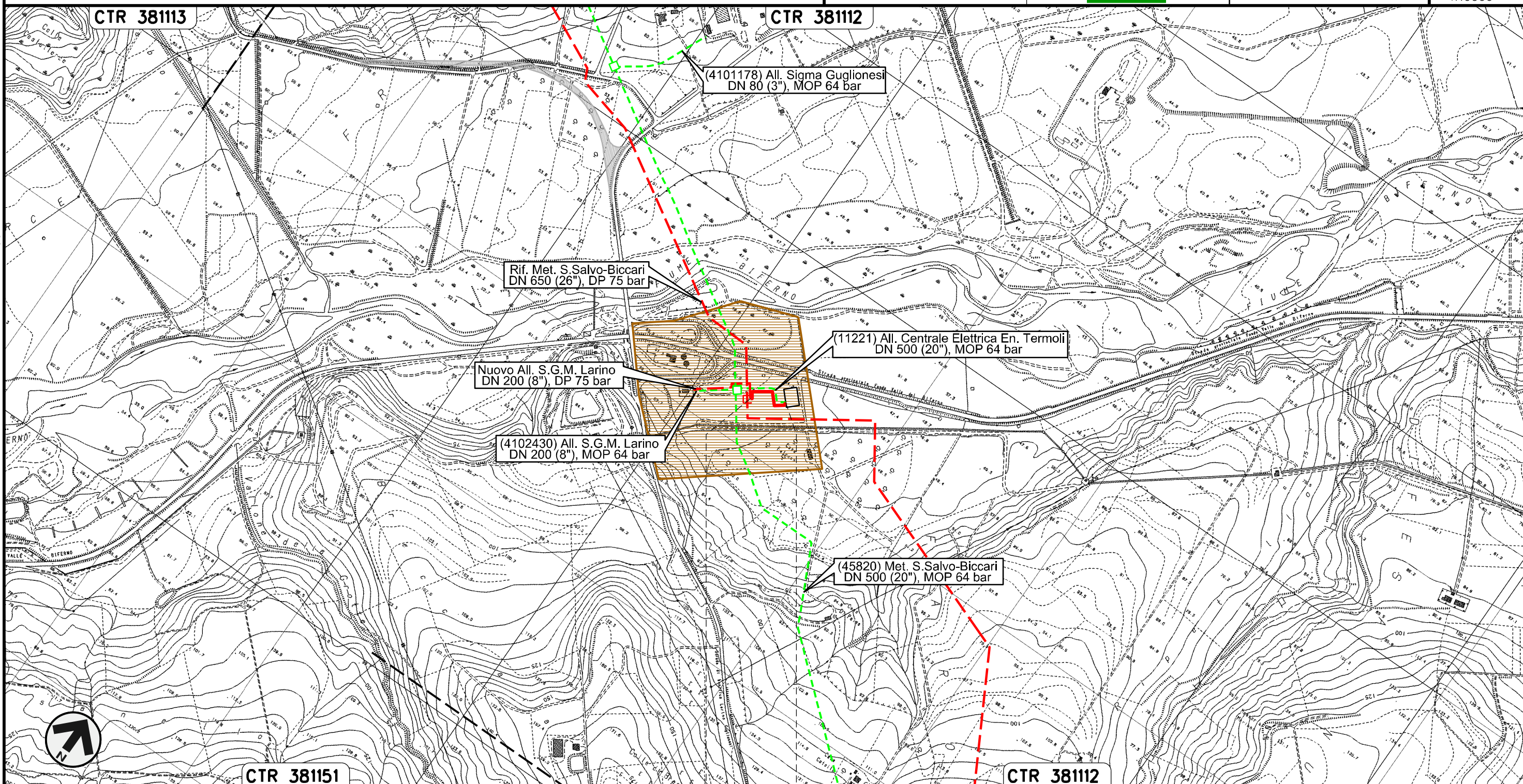


3	4	5	5+565
GUGLIONESI			
CAMPOBASSO			
S.P. n.168	S.P. n.168	S.P. n.168	
			

Rifacimento Allacciamento Centrale Elettrica Termoli
DN 500 (20"), DP 75 bar

00	30.11.17	EMISSIONE	DEL VECCHIO	CASAGRANDE	CAPRIOTTI	Foglio
INDICE	DATA	REVISIONI	ELABORATO	VERIFICATO	APPROVATO	10
			Dis. PG-ARC-203			di 23
			Comm. NR /17076			Scala 1:10000

CARTA DELLA VISIBILITA' DEI SUOLI





Il presente disegno e' di proprieta' aziendale - La Societa' tutelera' i propri diritti a termine di legge.

0+000 0+152

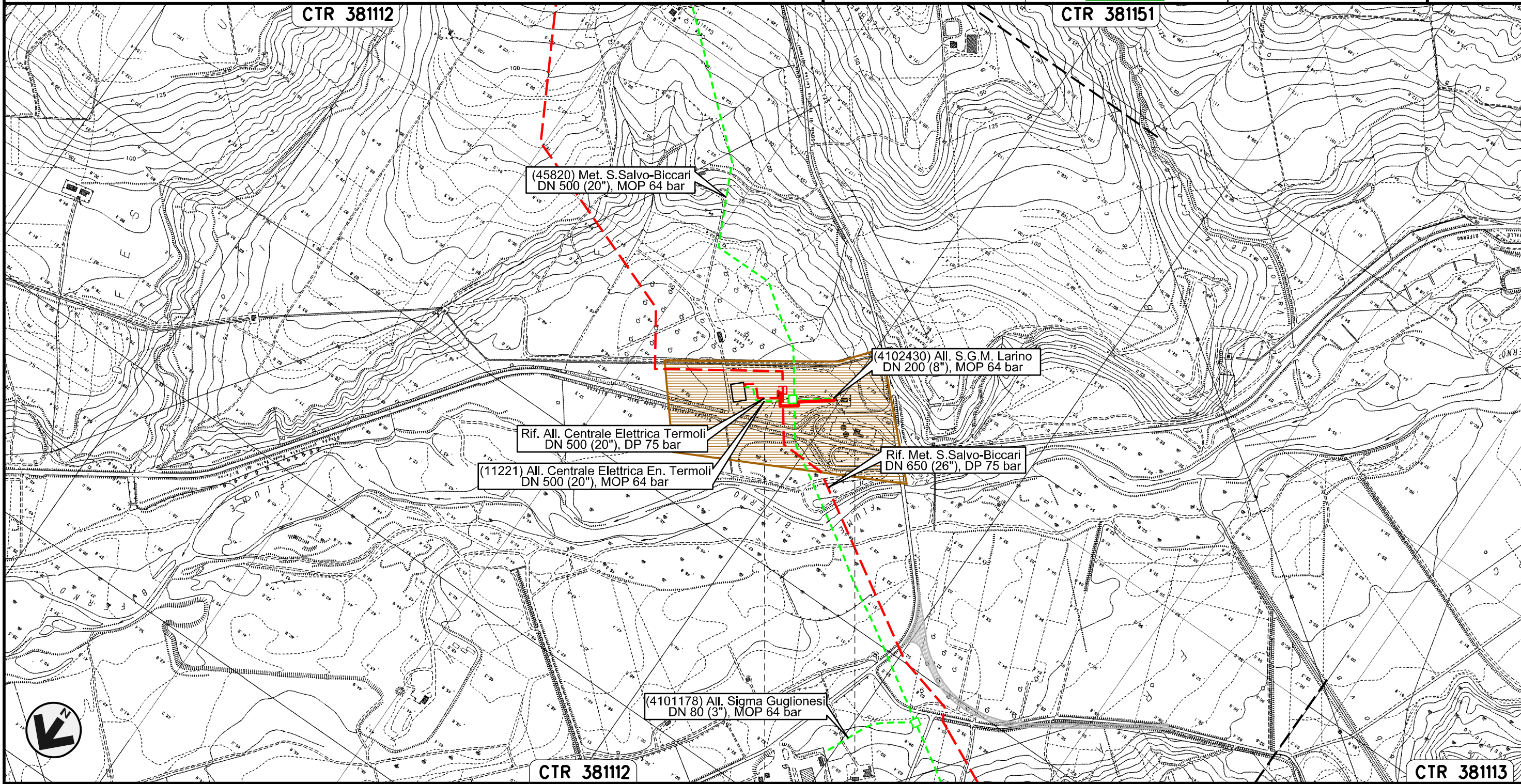
LARINO
CAMPOBASSO

Nuovo Allacciamento S.G.M. Larino
DN 200 (8"), DP 75 bar

CARTA DELLA VISIBILITA' DEI SUOLI

00	30.11.17	EMISSIONE	DEL VECCHIO	CASAGRANDE	CAPRIOTTI
INDICE	DATA	REVISIONI	ELABORATO	VERIFICATO	APPROVATO
					
			Dis.	PG-ARC-203	
			Comm.	NR /17076	

Foglio
11
di 23
Scala
1:10000



Il presente disegno e' di proprieta' aziendale - La Societa' tutelera' i propri diritti a termine di legge.



0+000 0+195

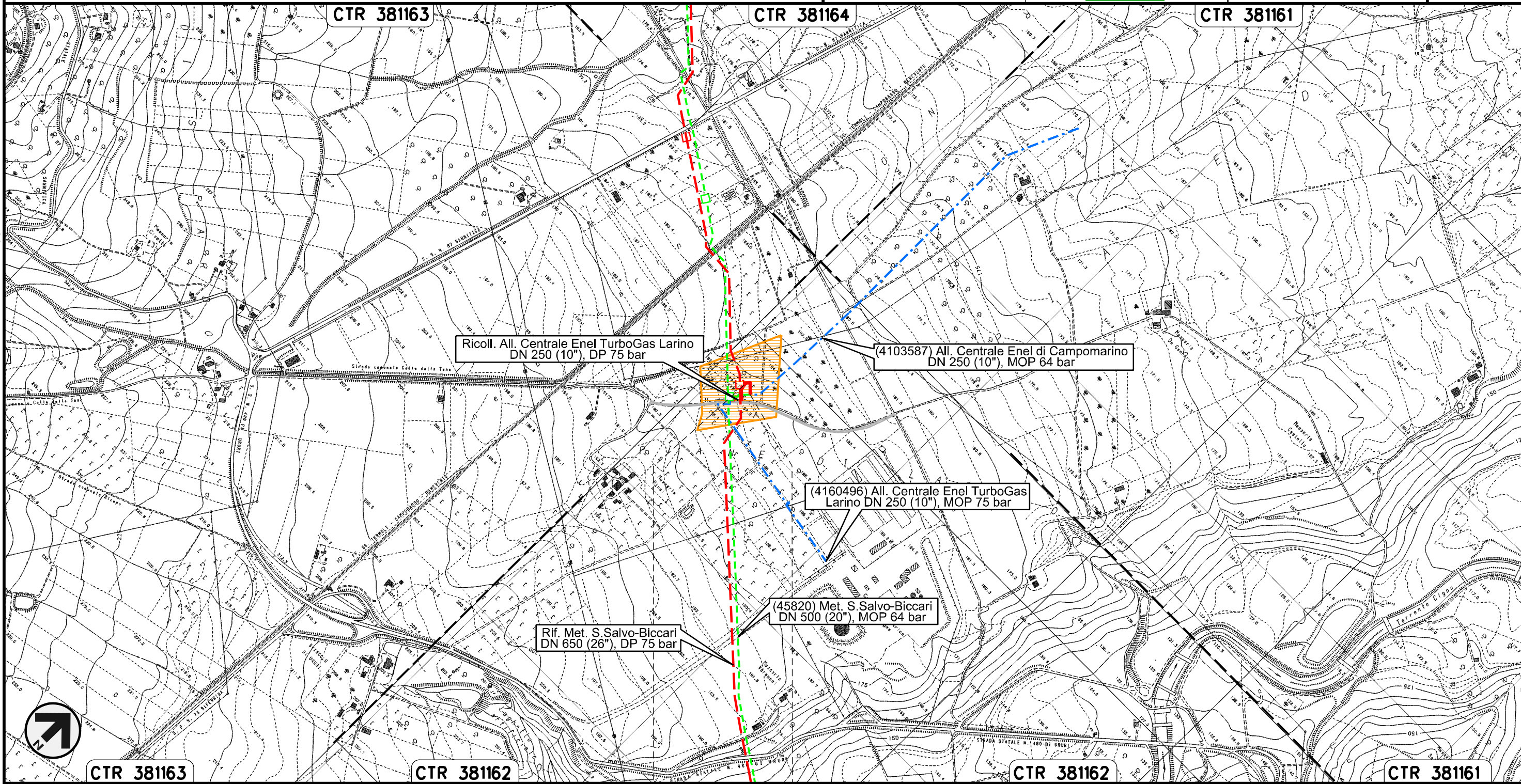
LARINO
CAMPOBASSO

Nuovo Stacco Allacciamento Centrale Enel Campomarino
DN 250 (10"), DP 75 bar

00	30.11.17	EMISSIONE	DEL VECCHIO	CASAGRANDE	CAPRIOTTI
INDICE	DATA	REVISIONI	ELABORATO	VERIFICATO	APPROVATO
			Dis.	PG-ARC-203	
			Comm.	NR /17076	

Foglio
12
di 23
Scala
1:10000

CARTA DELLA VISIBILITA' DEI SUOLI





0+000 0+057

LARINO
CAMPOBASSO

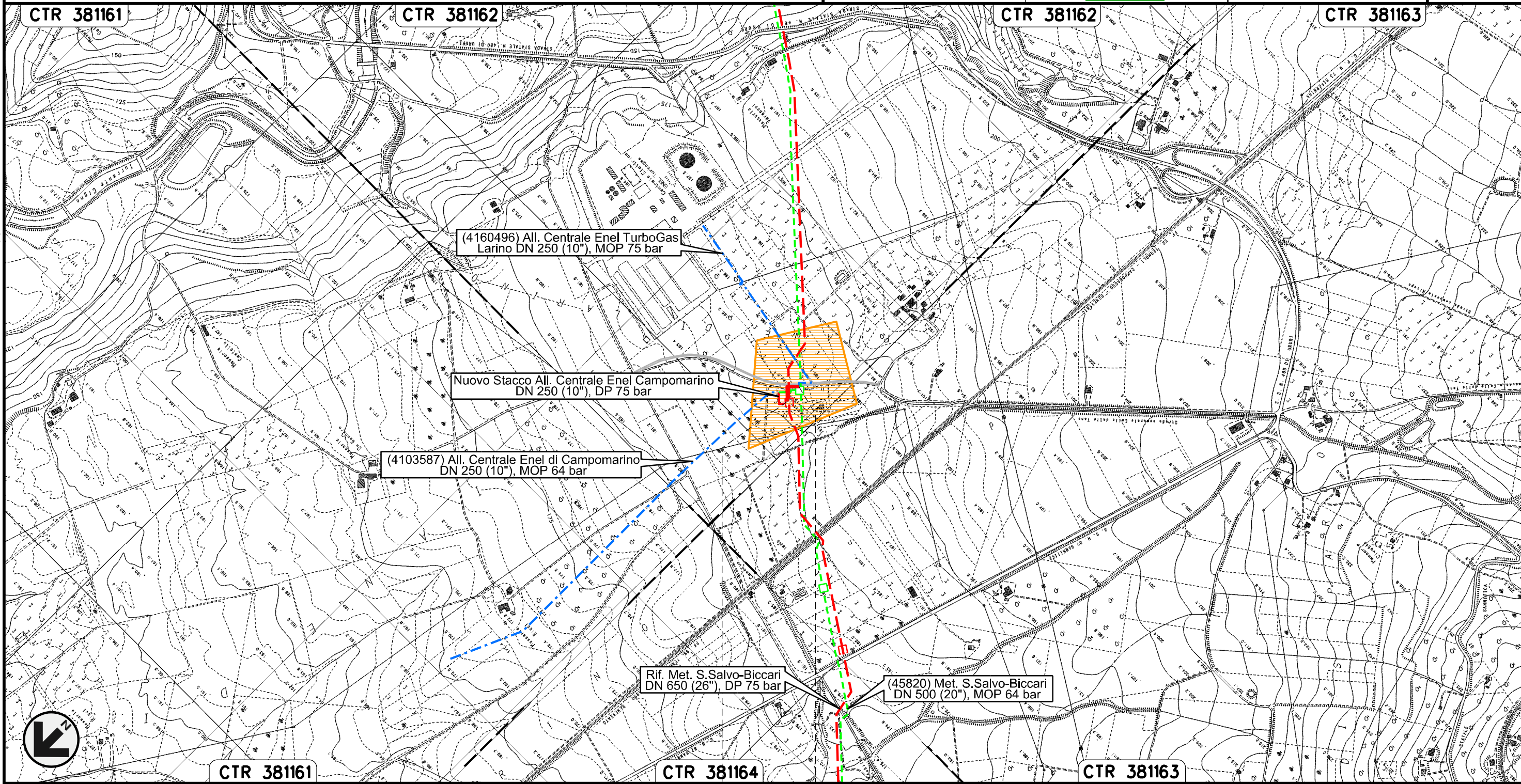
Il presente disegno e' di proprieta' aziendale - La Societa' tutelera' i propri diritti a termine di legge.

Ricollegamento Allacciamento Centrale Enel TurboGas Larino
DN 250 (10"), DP 75 bar

00	30.11.17	EMISSIONE	DEL VECCHIO	CASAGRANDE	CAPRIOTTI
INDICE	DATA	REVISIONI	ELABORATO	VERIFICATO	APPROVATO
					
			Dis.	PG-ARC-203	
			Comm.	NR /17076	

Foglio
13
di 23
Scala
1:10000

CARTA DELLA VISIBILITA' DEI SUOLI



0+000 0+070

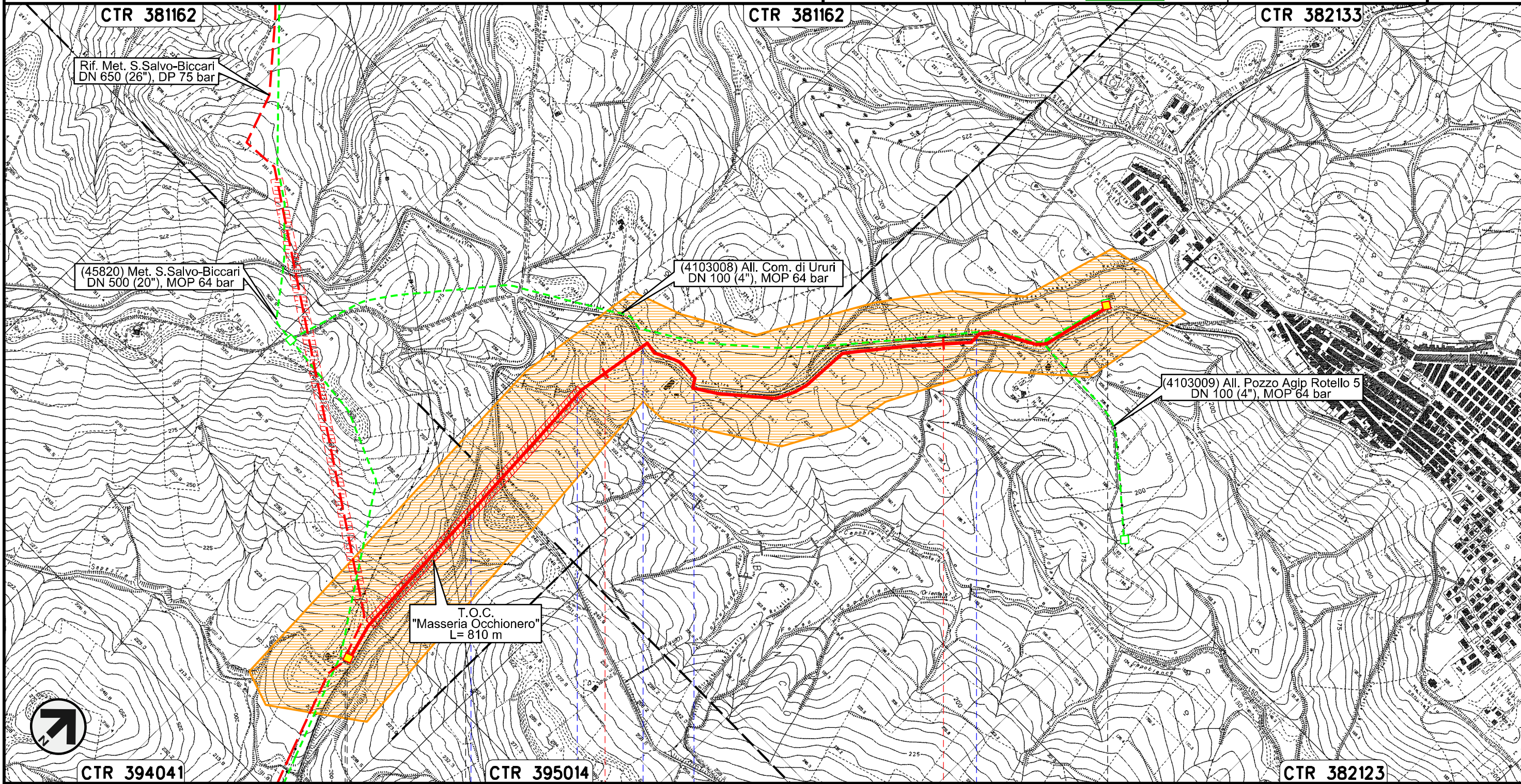
LARINO
CAMPOBASSO

Il presente disegno e' di proprieta' aziendale - La Societa' tutelera' i propri diritti a termine di legge.

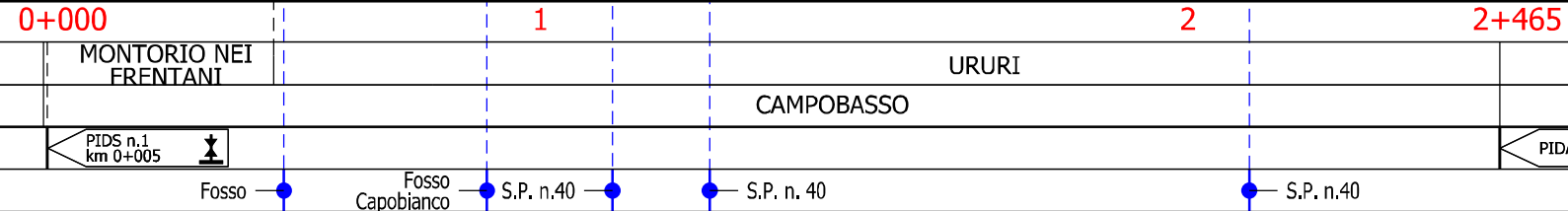
Nuovo Allacciamento Comune di Ururi
DN 100 (4"), DP 75 bar

CARTA DELLA VISIBILITA' DEI SUOLI

00	30.11.17	EMISSIONE	DEL VECCHIO	CASAGRANDE	CAPRIOTTI	Foglio
INDICE	DATA	REVISIONI	ELABORATO	VERIFICATO	APPROVATO	14
			Dis. PG-ARC-203			di 23
			Comm. NR /17076			Scala 1:10000



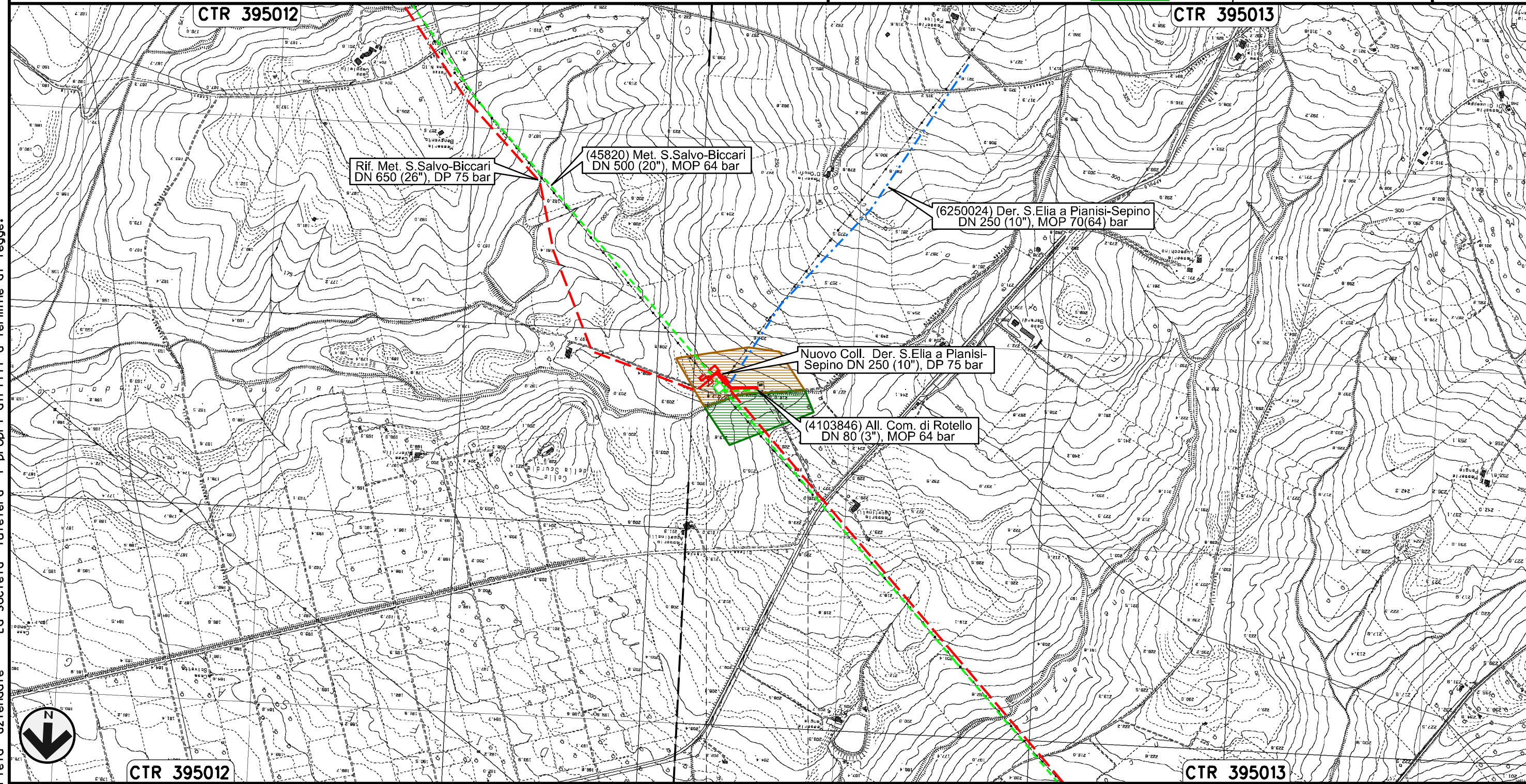
Il presente disegno e' di proprieta' aziendale - La Societa' tutelera' i propri diritti a termine di legge.



Nuovo Allacciamento Comune di Rotello
DN 100 (4"), DP 75 bar

00	30.11.17	EMISSIONE	DEL VECCHIO	CASAGRANDE	CAPRIOTTI	Foglio 15		
INDICE	DATA	R E V I S I O N I			ELABORATO	VERIFICATO	APPROVATO	di 23
		Dis. PG-ARC-203				Scala 1:10000		
		Comm. NR /17076						

CARTA DELLA VISIBILITA' DEI SUOLI



0+000 0+158

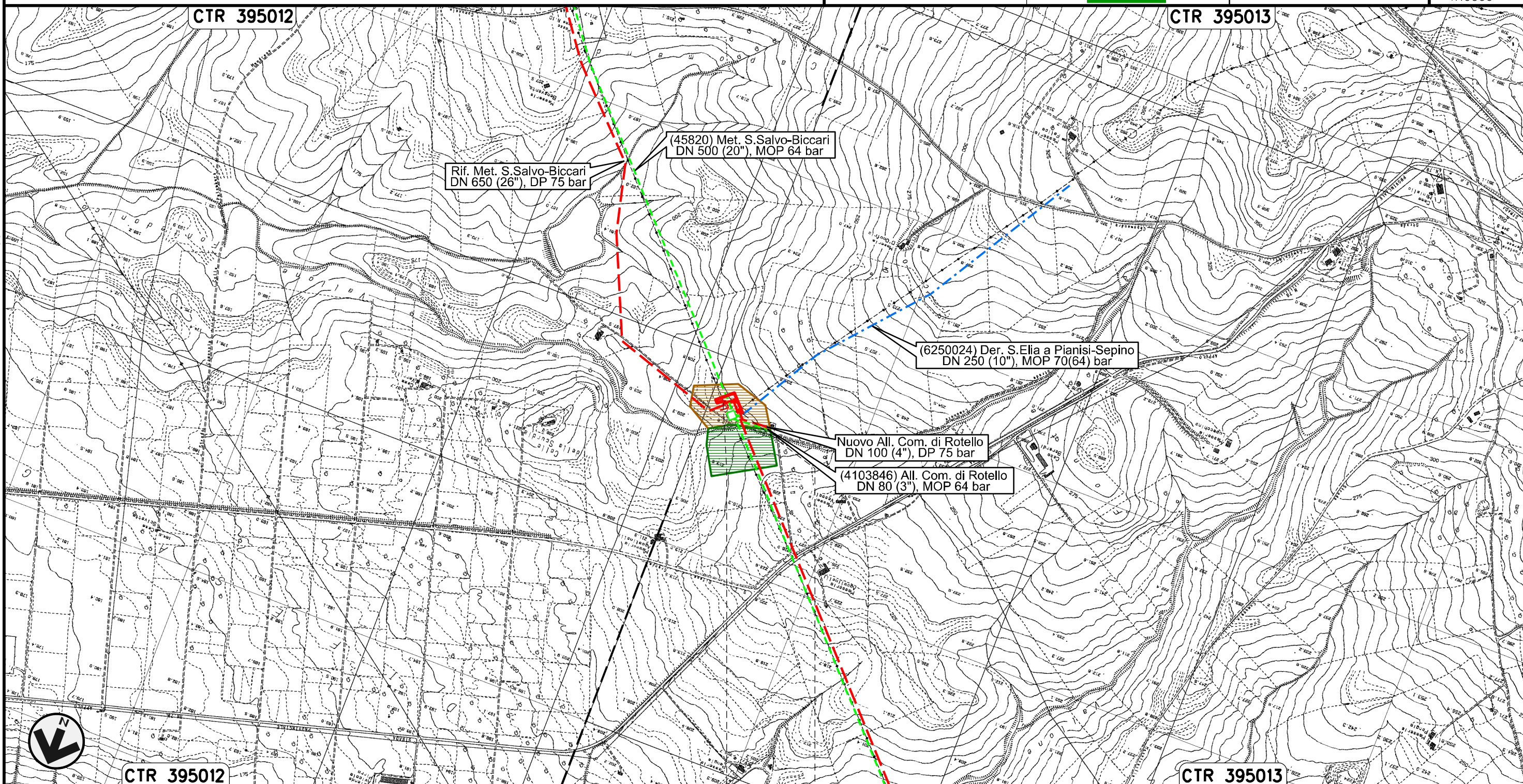
ROTELLO
CAMPOBASSO

Il presente disegno e' di proprieta' aziendale - La Societa' tutelera' i propri diritti a termine di legge.

Nuovo Collegamento Derivazione S.Elia a Pianisi-Sepino
DN 250 (10"), DP 75 bar

00	30.11.17	EMISSIONE	DEL VECCHIO	CASAGRANDE	CAPRIOTTI	Foglio
INDICE	DATA	REVISIONI	ELABORATO	VERIFICATO	APPROVATO	16
			Dis. PG-ARC-203			di 23
			Comm. NR /17076			Scala 1:10000

CARTA DELLA VISIBILITA' DEI SUOLI



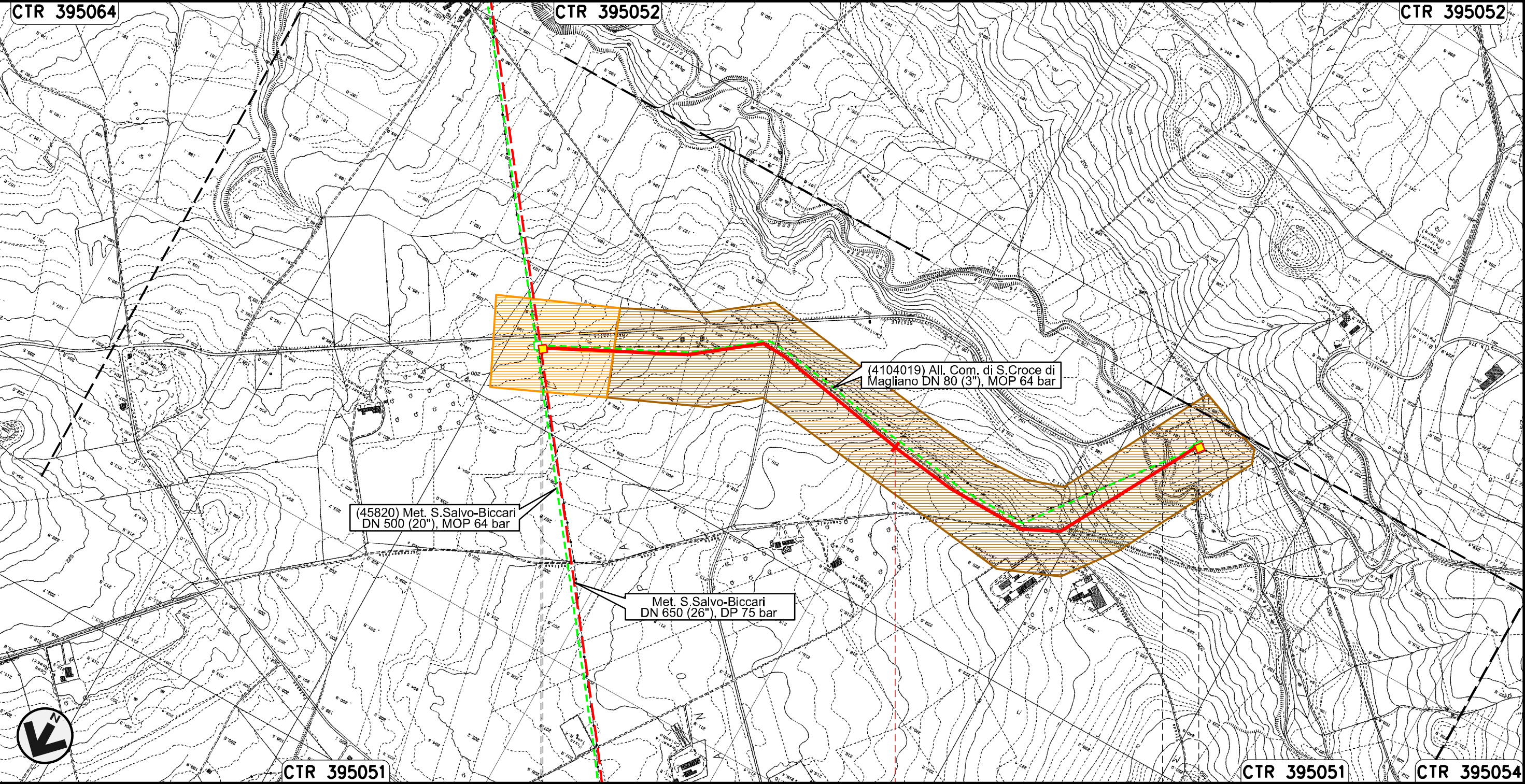
Il presente disegno e' di proprieta' aziendale - La Societa' tutelera' i propri diritti a termine di legge.

0+000 0+144

ROTELLO
CAMPOBASSO

00	30.11.17	EMISSIONE	DEL VECCHIO	CASAGRANDE	CAPRIOTTI		
INDICE	DATA	R E V I S I O N I			ELABORATO	VERIFICATO	APPROVATO
Dis. PG-ARC-203		Foglio 17 di 23					
Comm. NR /17076		Scala 1:10000					

CARTA DELLA VISIBILITA' DEI SUOLI



Il presente disegno e' di proprieta' aziendale - La Societa' tutelera' i propri diritti a termine di legge.

PIDS n.1
km 0+005

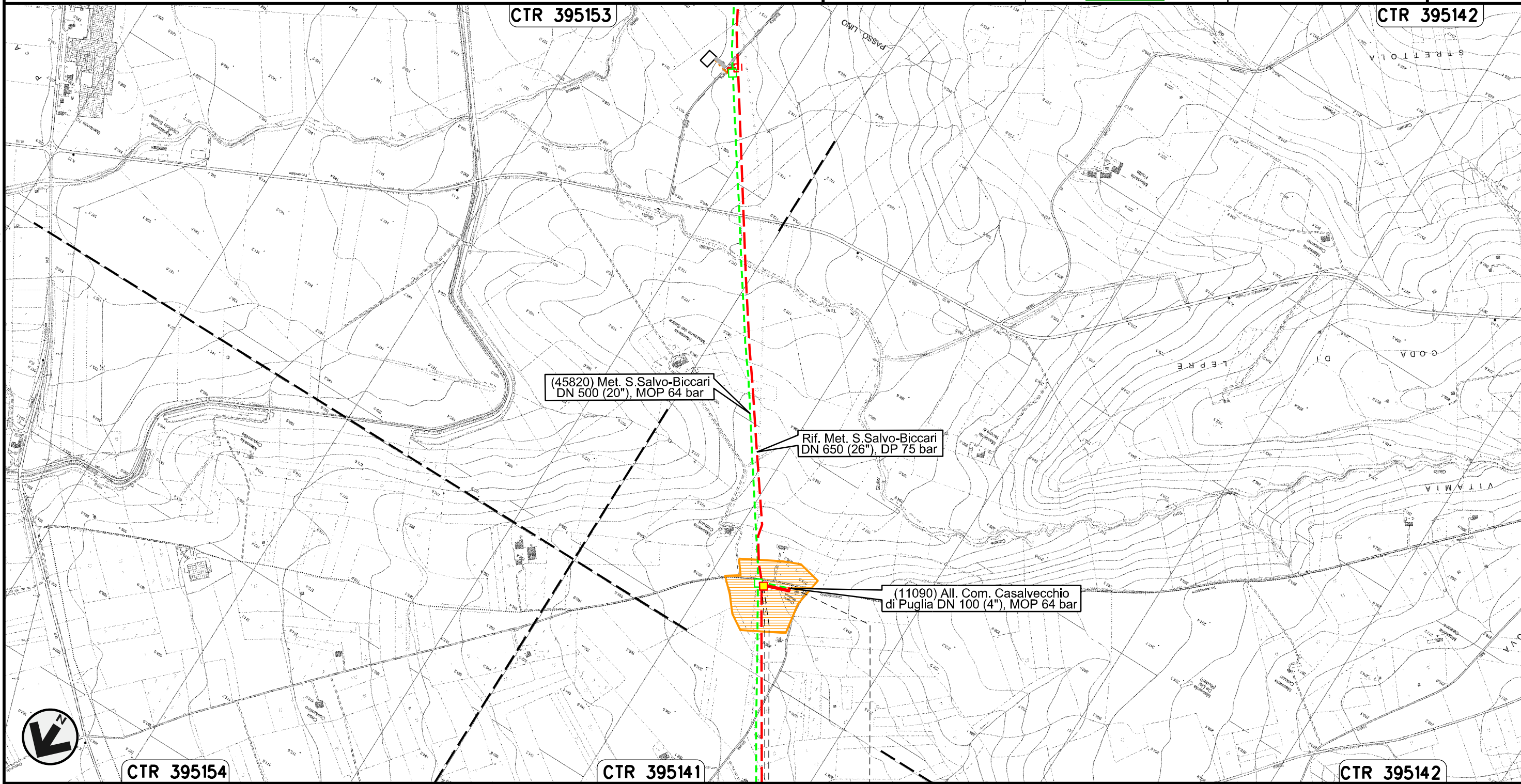
PIDA n.2

Torrente Tona

Nuovo Allacciamento Comune di Casalvecchio di Puglia
DN 100 (4"), DP 75 bar

00	30.11.17	EMISSIONE	DEL VECCHIO	CASAGRANDE	CAPRIOTTI	Foglio
INDICE	DATA	REVISIONI	ELABORATO	VERIFICATO	APPROVATO	18
Dis. PG-ARC-203						di 23
Comm. NR /17076						Scala 1:10000


CARTA DELLA VISIBILITA' DEI SUOLI



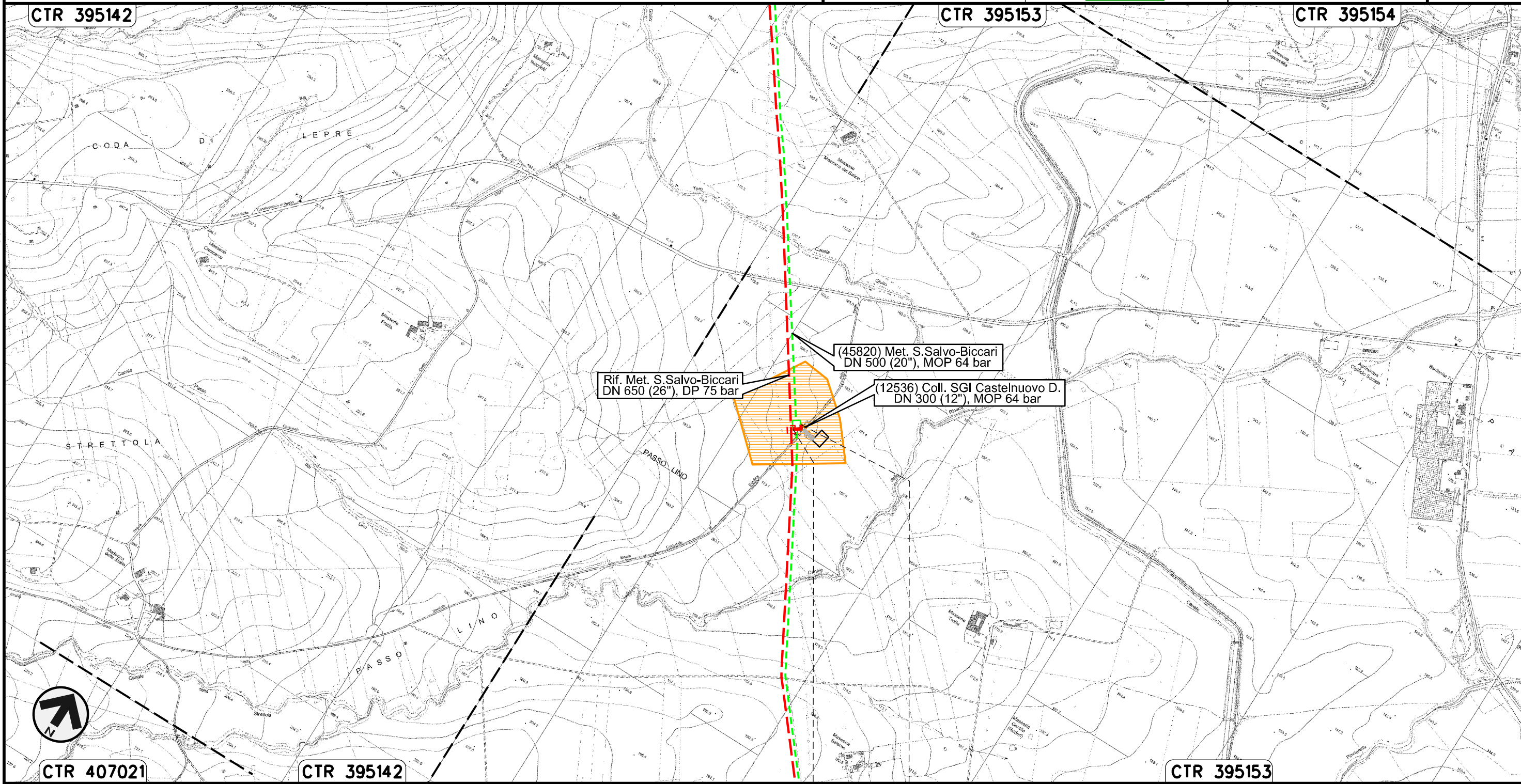
Il presente disegno e' di proprieta' aziendale - La Societa' tutelera' i propri diritti a termine di legge.

0+000 0+080
CASALVECCHIO
DI PUGLIA
FOGGIA
PIDA n.1
km 0+005

Nuovo Allacciamento SGI Castelnuovo Della Daunia
DN 300 (12"), DP 75 bar

00	30.11.17	EMISSIONE	DEL VECCHIO	CASAGRANDE	CAPRIOTTI	Foglio
INDICE	DATA	R E V I S I O N I	ELABORATO	VERIFICATO	APPROVATO	19
						di 23
			Dis. PG-ARC-203			Scala
			Comm. NR /17076			1:10000

CARTA DELLA VISIBILITA' DEI SUOLI





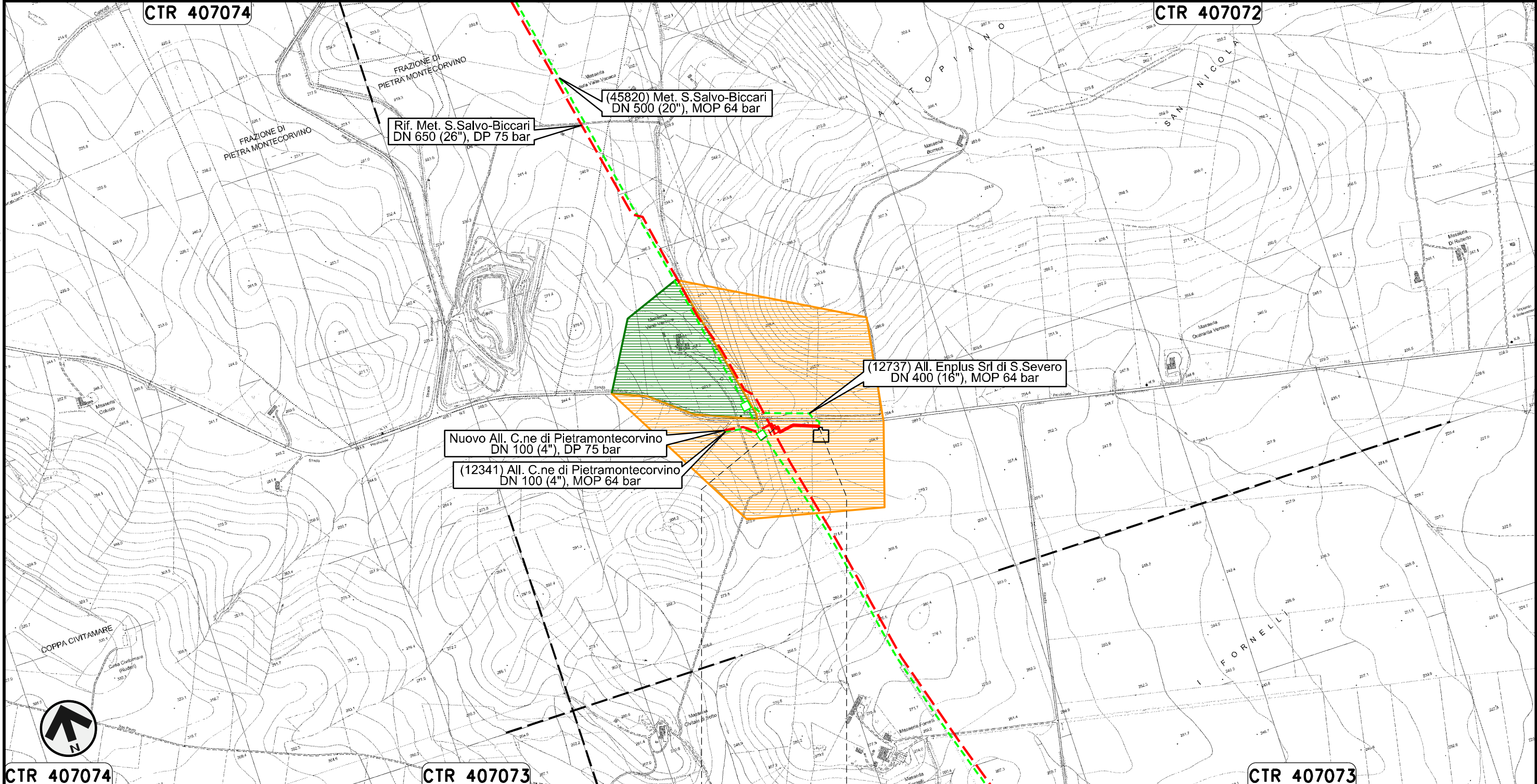
0+000 0+040
CASTELNUOVO DELLA DAUNIA
FOGGIA

Il presente disegno e' di proprieta' aziendale - La Societa' tutelera' i propri diritti a termine di legge.

Nuovo Allacciamento Enplus
DN 400 (16"), DP 75 bar

CARTA DELLA VISIBILITA' DEI SUOLI

00	30.11.17	EMISSIONE	DEL VECCHIO	CASAGRANDE	CAPRIOTTI	Foglio 20 di 23
INDICE	DATA	REVISIONI	ELABORATO	VERIFICATO	APPROVATO	
						Scala 1:10000
			Dis. PG-ARC-203			
			Comm. NR /17076			



Il presente disegno e' di proprieta' aziendale - La Societa' tutelera' i propri diritti a termine di legge.



0+000 0+135

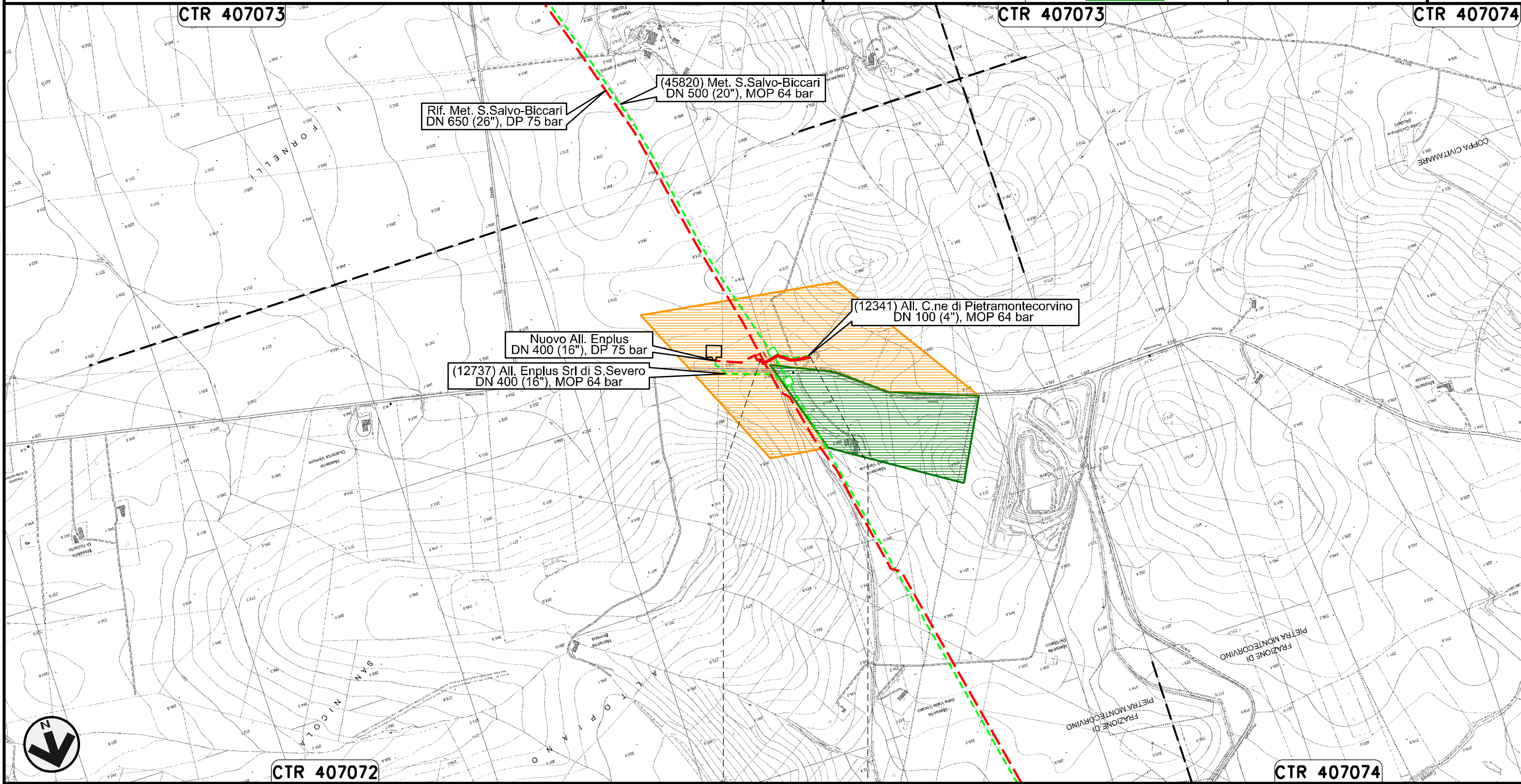
PIETRAMONTECORVINO
FOGGIA

Nuovo Allacciamento Comune di Pietramontecorvino
DN 100 (4"), DP 75 bar

00	30.11.17	EMISSIONE	DEL VECCHIO	CASAGRANDE	CAPRIOTTI
INDICE	DATA	R E V I S I O N I		ELABORATO	VERIFICATO
					
			Dis.	PG-ARC-203	
			Comm.	NR /17076	

Foglio
21
di 23
Scala
1:10000

CARTA DELLA VISIBILITA' DEI SUOLI



0+000 0+148

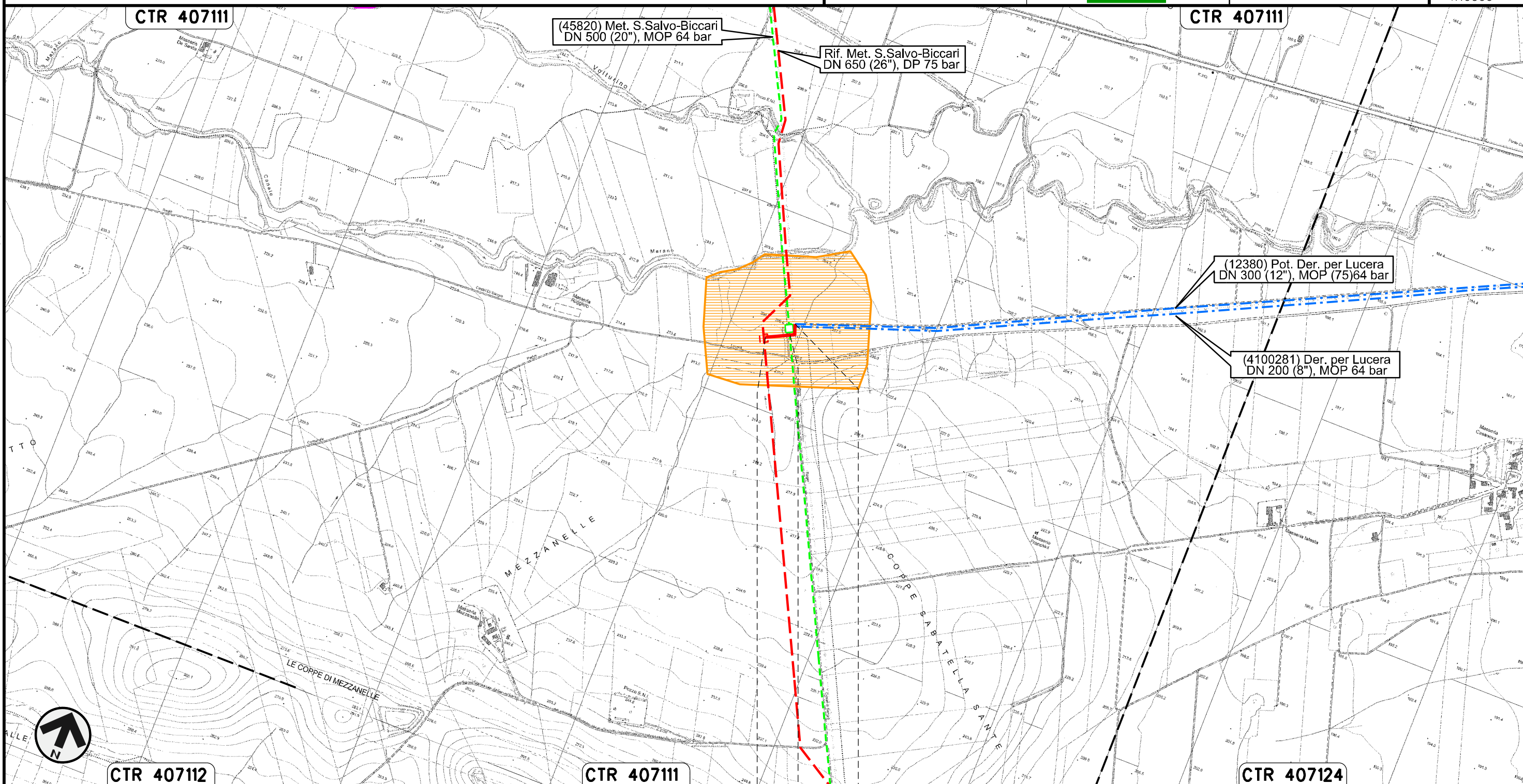
PIETRAMONTECORVINO
FOGGIA

Il presente disegno e' di proprieta' aziendale - La Societa' tutelera' i propri diritti a termine di legge.

Nuovo Collegamento Potenziamento Derivazione per Lucera
DN 300 (12"), DP 75 bar

00	30.11.17	EMISSIONE	DEL VECCHIO	CASAGRANDE	CAPRIOTTI	Foglio
INDICE	DATA	REVISIONI	ELABORATO	VERIFICATO	APPROVATO	22
			Dis. PG-ARC-203			di 23
			Comm. NR /17076			Scala 1:10000

CARTA DELLA VISIBILITA' DEI SUOLI



0+000 0+105
ALBERONA LUCERA
FOGGIA

Il presente disegno e' di proprieta' aziendale - La Societa' tutelera' i propri diritti a termine di legge.

CARTA DELLA VISIBILITA' DEI SUOLI



Dis. PG-ARC-203
Comm. NR /17076

LEGENDA

SIMBOLOGIA CARTOGRAFICA

- | | | | |
|--|---|--|---|
| | Metanodotto in progetto | | Altre condotte di terzi |
| | Metanodotti in esercizio | | Altri metanodotti in progetto |
| | Metanodotti da porre fuori esercizio e recuperare | | Gallerie, Tunnel, Mini-Microtunnel, Raise Boring e T.O.C. |
| | Aree impianti stacco-terminale in progetto | | Impianti di linea in progetto |
| | Aree impianti stacco-terminale esistenti | | Impianti di linea su rete in esercizio |
| | Limite sovrapposizione fogli | | Impianti di linea da porre fuori esercizio e recuperare |
| | | | Nuova viabilita' |
| | | | Viabilita' in programma |
| | | | Condotta S.G.I. (in progetto) |

LEGENDA ARCHEOLOGICA

GRADI DI VISIBILITA' DEI SUOLI

- | | |
|--|----------------------|
| | Visibilita' buona |
| | Visibilita' discreta |
| | Visibilita' pessima |

SIMBOLOGIA MECCANICA

- | | |
|--|--|
| | Punto di intercettazione di linea (P.I.L.) |
| | Punto di intercettazione di derivazione importante (P.I.D.I.) |
| | Punto di intercettazione di derivazione semplice con stacco da P.I.L. (P.I.D.S.) |
| | Punto di intercettazione e derivazione semplice con stacco da Linea (P.I.D.S.) |
| | Punto di intercettazione con discaggio di allacciamento (P.I.D.A.) |
| | Punto predisposto per il discaggio di allacciamento (P.P.D.A.) |
| | Punto di sezionamento elettrico terminale (P.S.E.T.) |
| | Stazione predisposta per lancio e ricevimento PIG |
| | Impianto di riduzione/egolazione della pressione |

Progressiva chilometrica	N.
Comuni	
Province	
Impianti	TIPO - N. - PROGR. km TIPO - N. - ESISTENTE
Attraversamenti	TIPOLOGIA ATTRAVERSATA (SS n. **, corso d'acqua, ferrovia, ecc.)

Il presente disegno e' di proprieta' aziendale - La Societa' tutelera' i propri diritti a termine di legge.