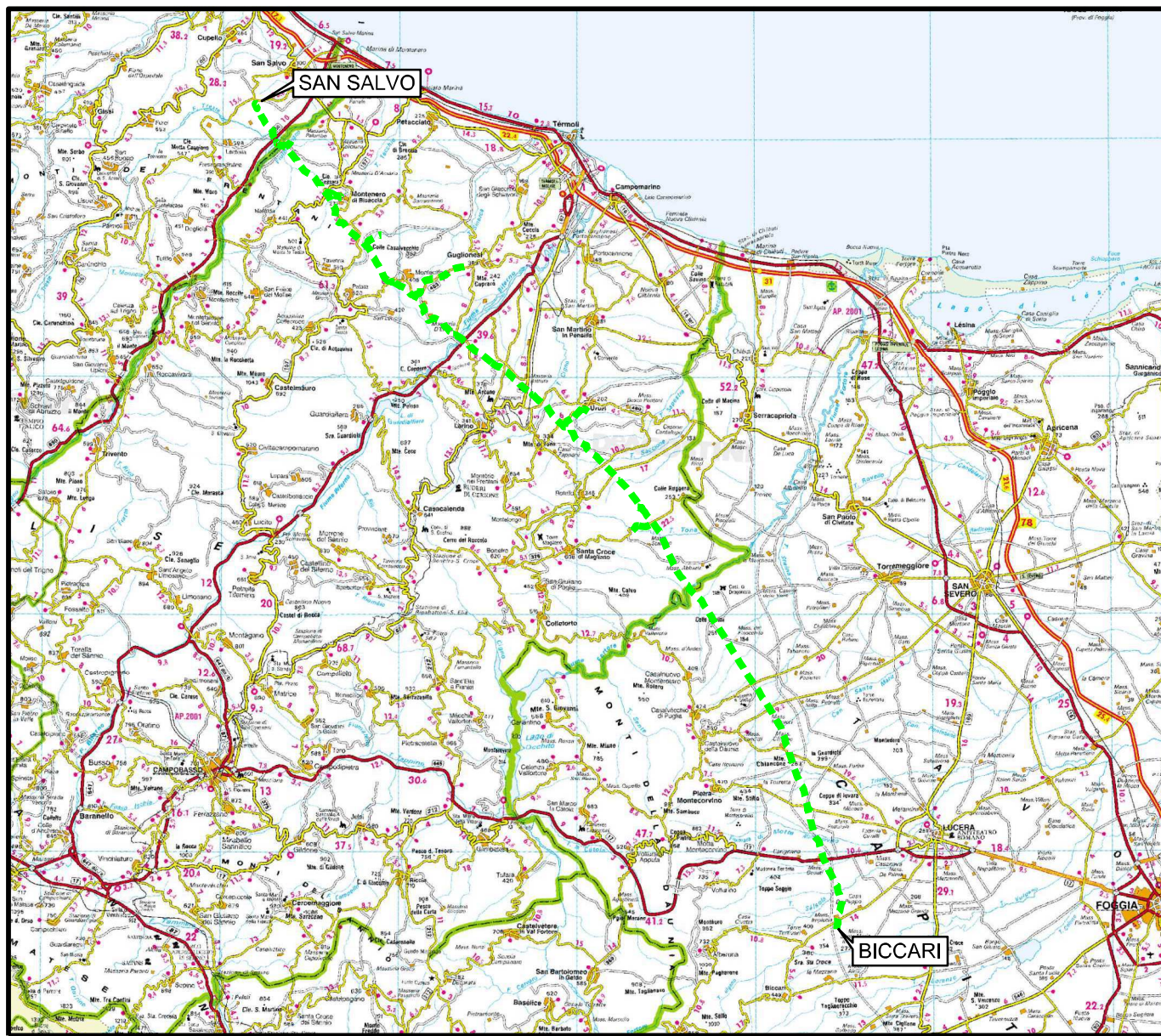


Il presente disegno e' di proprieta' aziendale - La Societa' tutelera' i propri diritti a termine di legge.



COROGRAFIA Scala 1:500.000

*A. Patrizia D'Onghia*



**Dott.ssa A. PATRIZIA D'ONGHIA**  
**ARCHEOLOGA SPECIALIZZATA**  
 Via Pola, 109 - Cell. 348.8932451  
 74016 MASSAFRA (TA)  
 Cod. Fisc. DNG NNZ 73E66 F027M  
 Part. IVA 02615900731

00	30.11.17	EMISSIONE	MARCHETTI	CASAGRANDE	CAPRIOTTI
INDICE	DATA	R E V I S I O N I	ELABORATO	VERIFICATO	APPROVATO
 			Dis. PG-ARC-303		
			Fg. 1 di 25		
<b>METANODOTTO SAN SALVO - BICCARI</b> DN 500 (20"), MOP 64 bar			Comm. NR /17076		
			INDICE	00	
<b>Rimozione Condotta Esistente</b> <b>CARTA DELLA VISIBILITA' DEI SUOLI</b>			Scala 1:10000		
			Sostituisce il .....		

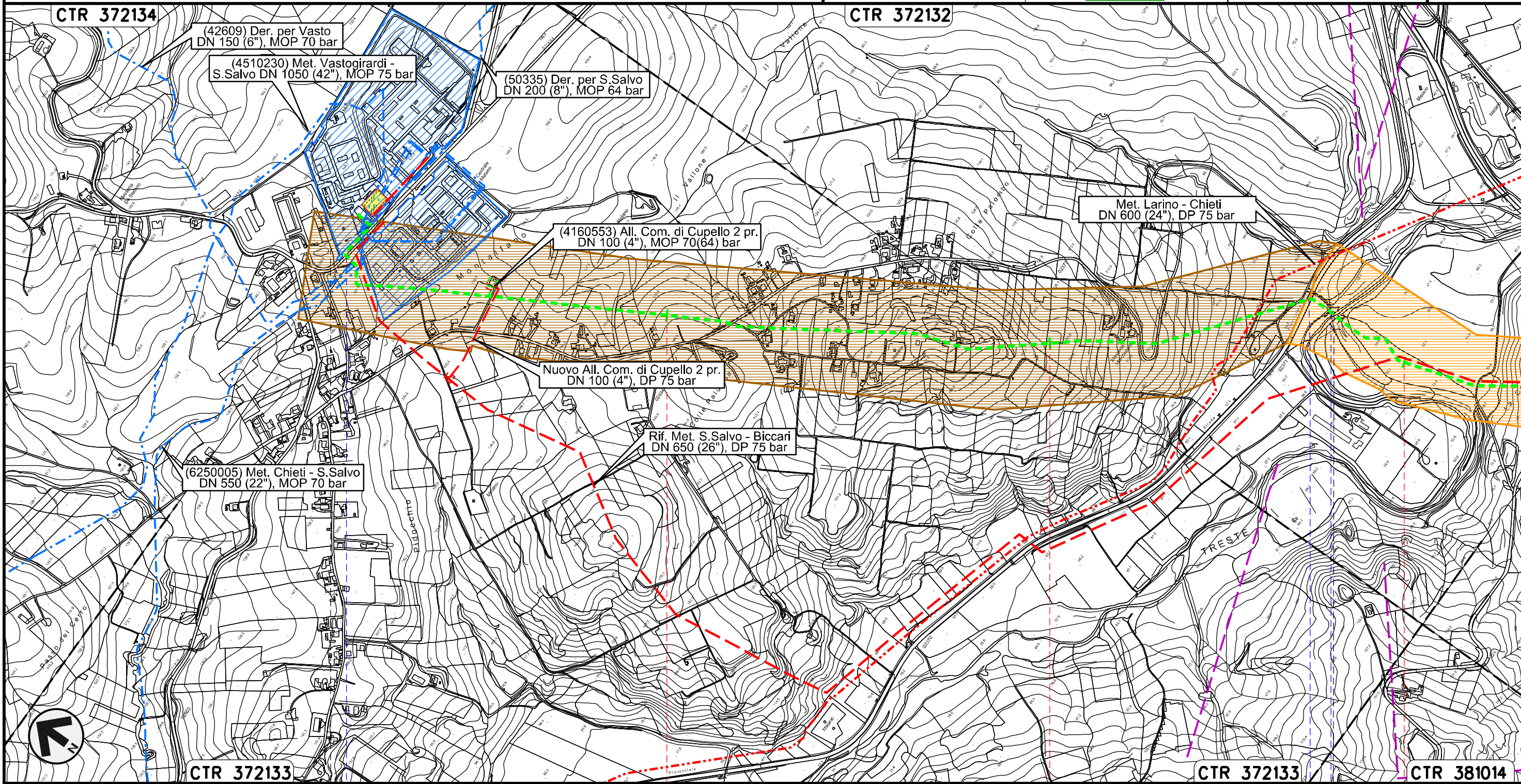


METANODOTTO SAN SALVO - BICCARI  
DN 500 (20"), MOP 64 bar

Rimozione Condotta Esistente  
CARTA DELLA VISIBILITA' DEI SUOLI

00	30.11.17	EMISSIONE	MARCHETTI	CASAGRANDE	CAPRIOTTI
INDICE	DATA	REVISIONI	ELABORATO	VERIFICATO	APPROVATO
					
			Dis.	PG-ARC-303	
			Comm.	NR /17076	

Foglio  
**2**  
di 25  
Scala  
1:10000



Il presente disegno e' di proprieta' aziendale - La Societa' tutelera' i propri diritti a termine di legge.



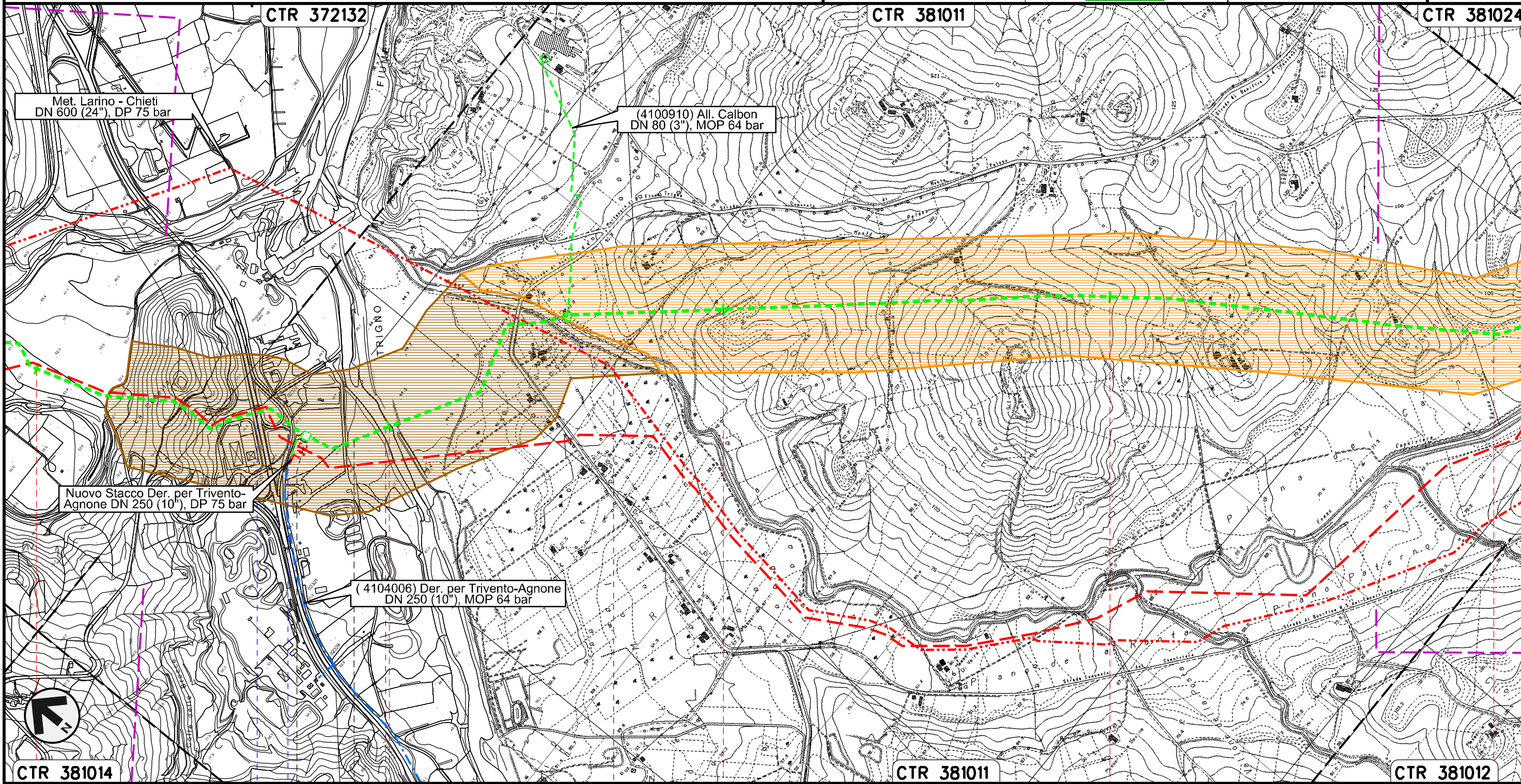


METANODOTTO SAN SALVO - BICCARI  
DN 500 (20"), MOP 64 bar

Rimozione Condotta Esistente  
CARTA DELLA VISIBILITA' DEI SUOLI

00	30.11.17	EMISSIONE	MARCHETTI	CASAGRANDE	CAPRIOTTI
INDICE	DATA	REVISIONI	ELABORATO	VERIFICATO	APPROVATO
			Dis.	PG-ARC-303	
			Comm.	NR /17076	

Foglio  
**3**  
di 25  
Scala  
1:10000



Il presente disegno e' di proprieta' aziendale - La Societa' tutelera' i propri diritti a termine di legge.

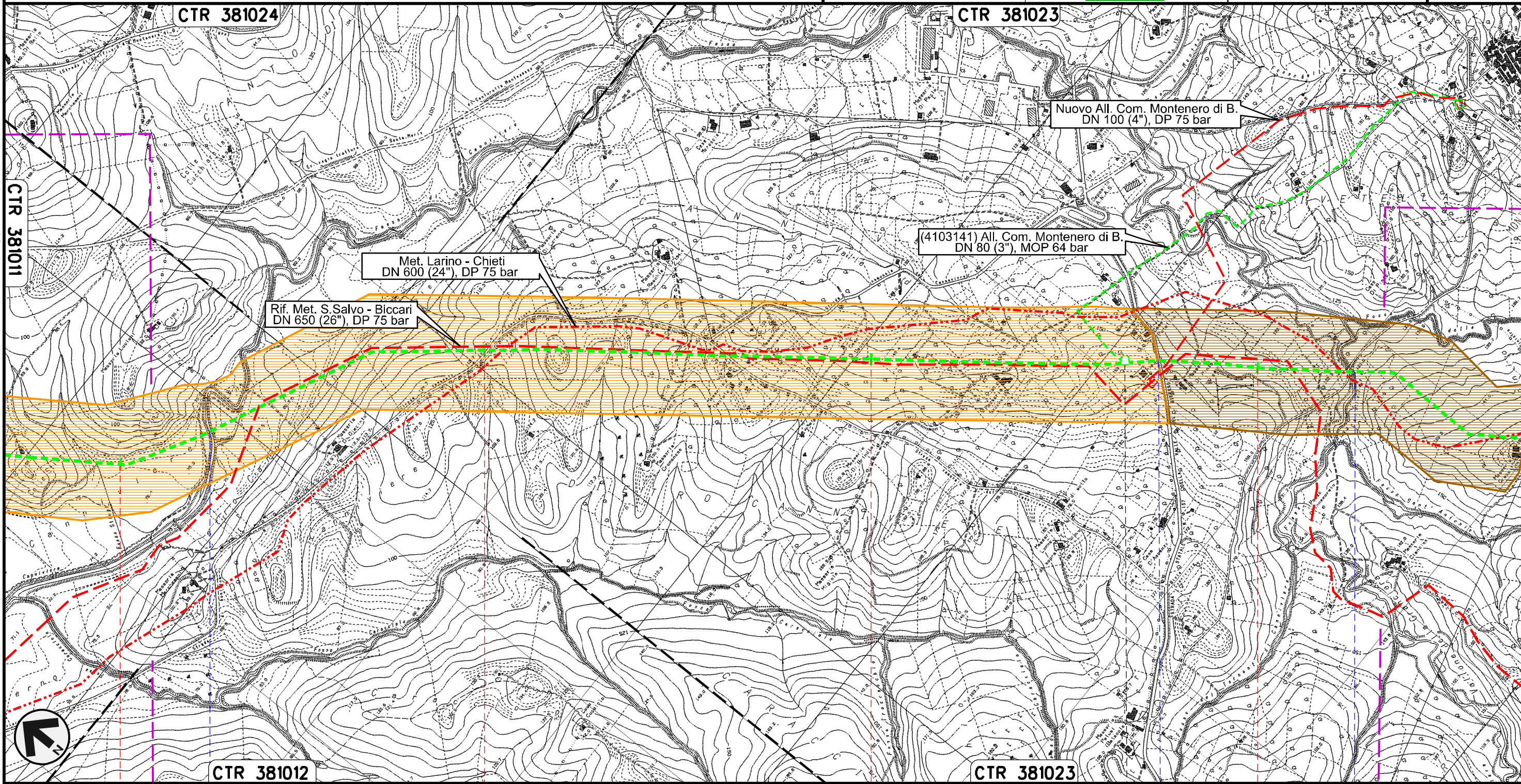
3	4	5	6	7
LENTELLA		MONTENERO DI BISACCIA		
CHIETI		CAMPOBASSO		
S.S. n.650		Svincolo S.S. n.650	Fiume Trigno	Fosso di Canniviere
PIDI n.45820/0.2 km 3+818				



METANODOTTO SAN SALVO - BICCARI  
DN 500 (20"), MOP 64 bar

Rimozione Condotta Esistente  
CARTA DELLA VISIBILITA' DEI SUOLI

00	30.11.17	EMISSIONE	MARCHETTI	CASAGRANDE	CAPRIOTTI	Foglio
INDICE	DATA	REVISIONI	ELABORATO	VERIFICATO	APPROVATO	4
						di 25
			Dis. PG-ARC-303			Scala
			Comm. NR /17076			1:10000



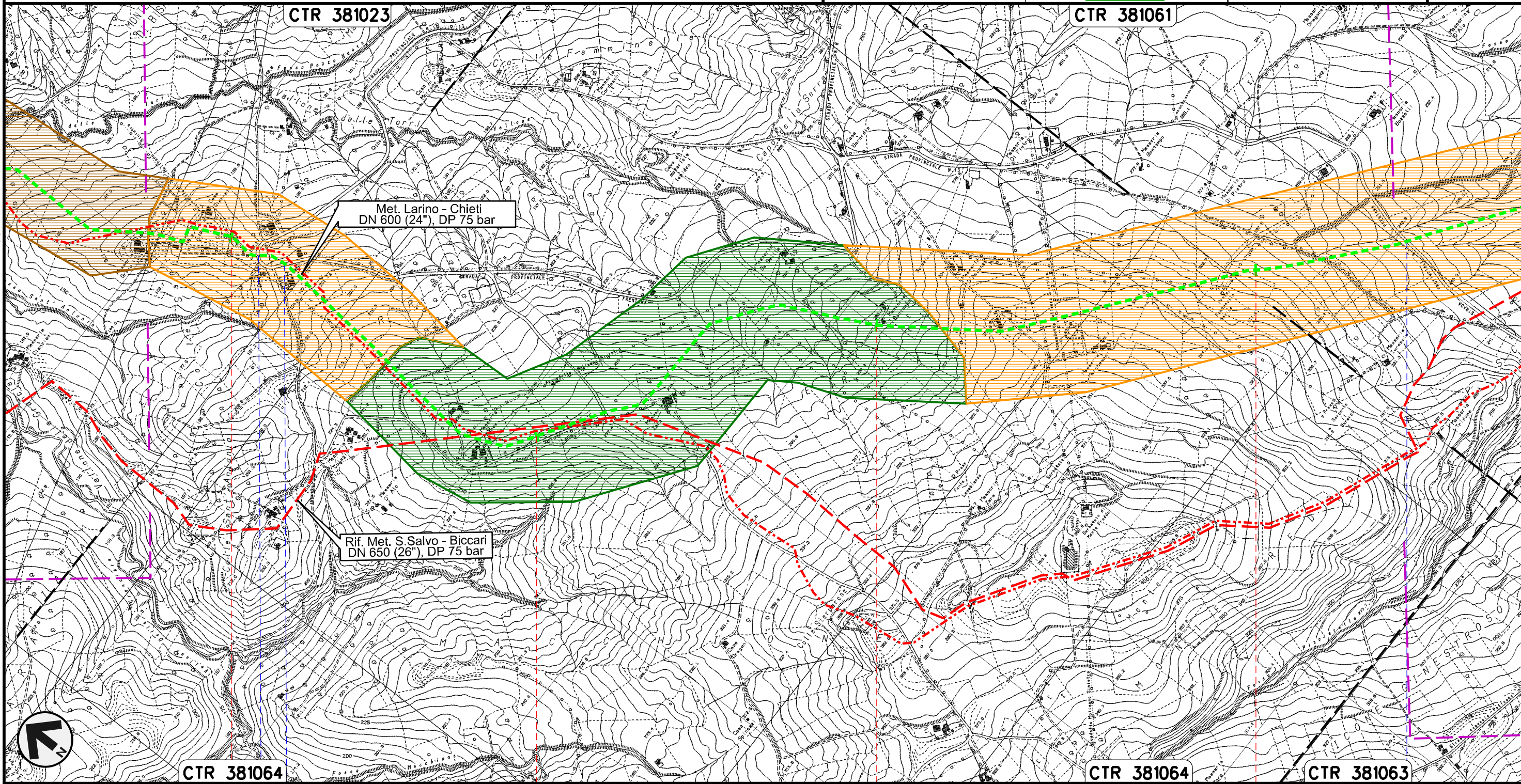
Il presente disegno e' di proprieta' aziendale - La Societa' tutelera' i propri diritti a termine di legge.



METANODOTTO SAN SALVO - BICCARI  
DN 500 (20"), MOP 64 bar

Rimozione Condotta Esistente  
CARTA DELLA VISIBILITA' DEI SUOLI

00	30.11.17	EMISSIONE	MARCHETTI	CASAGRANDE	CAPRIOTTI	Foglio <b>5</b> di 25
INDICE	DATA	REVISIONI	ELABORATO	VERIFICATO	APPROVATO	
						Dis. PG-ARC-303
						Comm. NR /17076
						Scala 1:10000



Il presente disegno e' di proprieta' aziendale - La Societa' tutelera' i propri diritti a termine di legge.

CTR 381064

CTR 381064

CTR 381063

11

12

13

14

MONTENERO DI BISACCIA  
CAMPOBASSO



S.P. n.13

S.P. n.13

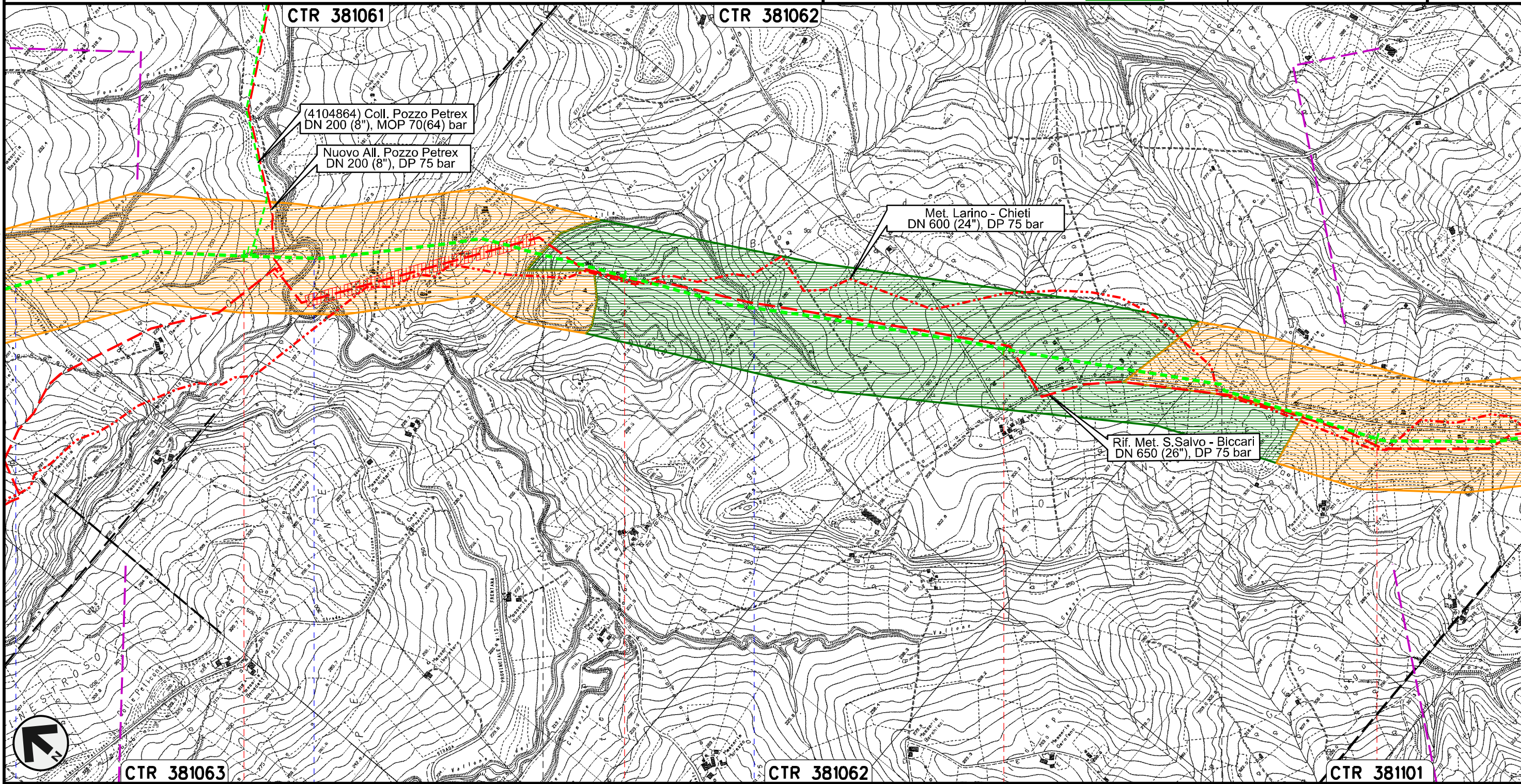


METANODOTTO SAN SALVO - BICCARI  
DN 500 (20"), MOP 64 bar

Rimozione Condotta Esistente  
CARTA DELLA VISIBILITA' DEI SUOLI

00	30.11.17	EMISSIONE	MARCHETTI	CASAGRANDE	CAPRIOTTI
INDICE	DATA	REVISIONI	ELABORATO	VERIFICATO	APPROVATO
					
			Dis.	PG-ARC-303	
			Comm.	NR /17076	

Foglio  
**6**  
di 25  
Scala  
1:10000



Il presente disegno e' di proprieta' aziendale - La Societa' tutelera' i propri diritti a termine di legge.

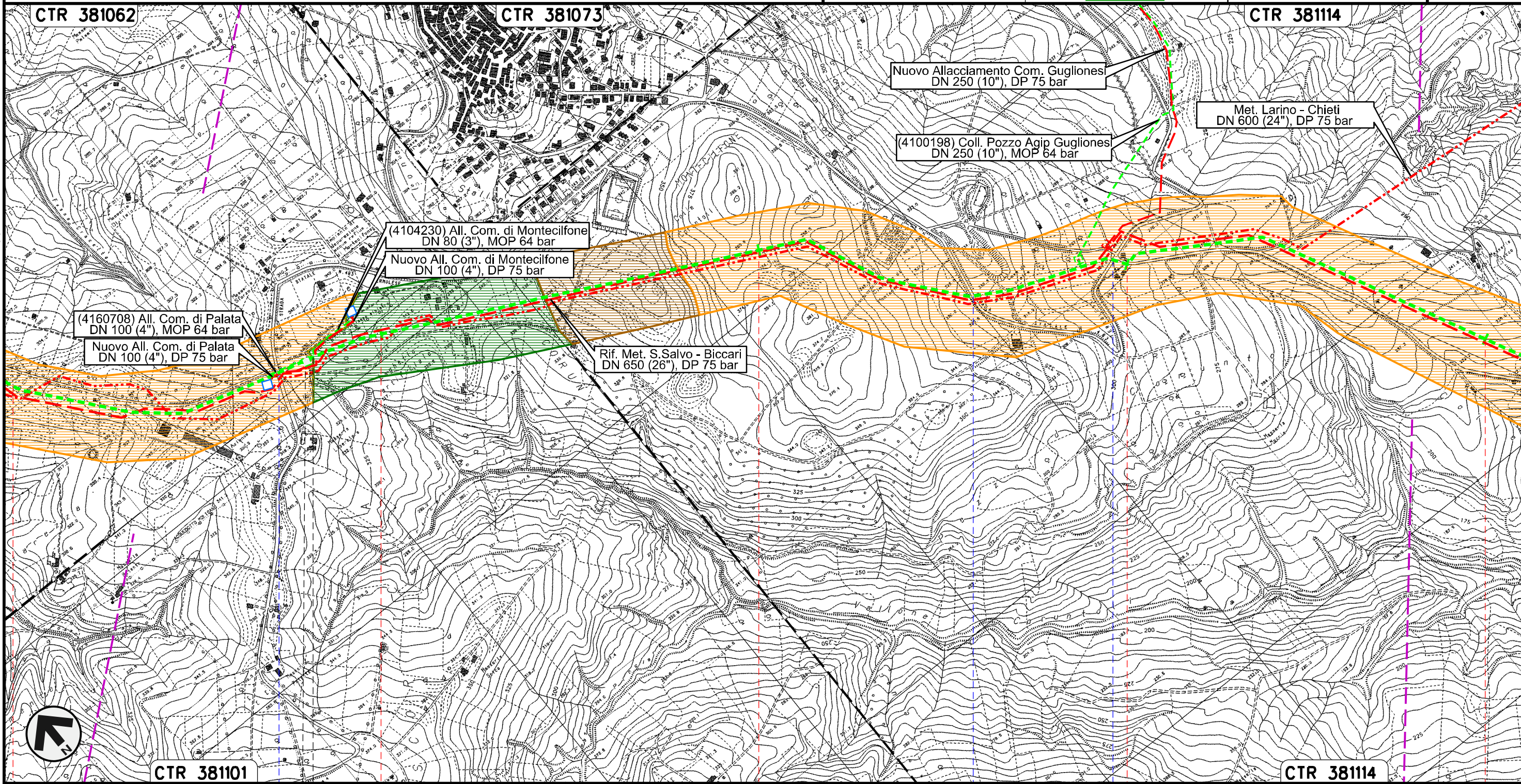
15	16	17	18
MONTENERO DI BISACCIA	CAMPOBASSO	MONTECILFONE	PALATA
● S.P. n.13	● Torrente Sinarca	● Fosso della Guardiola	● Fosso della Guardiola



METANODOTTO SAN SALVO - BICCARI  
DN 500 (20"), MOP 64 bar

Rimozione Condotta Esistente  
CARTA DELLA VISIBILITA' DEI SUOLI

00	30.11.17	EMISSIONE	MARCHETTI	CASAGRANDE	CAPRIOTTI	Foglio
INDICE	DATA	REVISIONI	ELABORATO	VERIFICATO	APPROVATO	7
						Dis. PG-ARC-303
			Comm. NR /17076			di 25
						Scala 1:10000



Il presente disegno e' di proprieta' aziendale - La Societa' tutelera' i propri diritti a termine di legge.



CTR 381101

CTR 381114

PALATA

MONTECILFONE

CAMPOBASSO

S.P. n.168

S.P. n.168 S.P. n.168

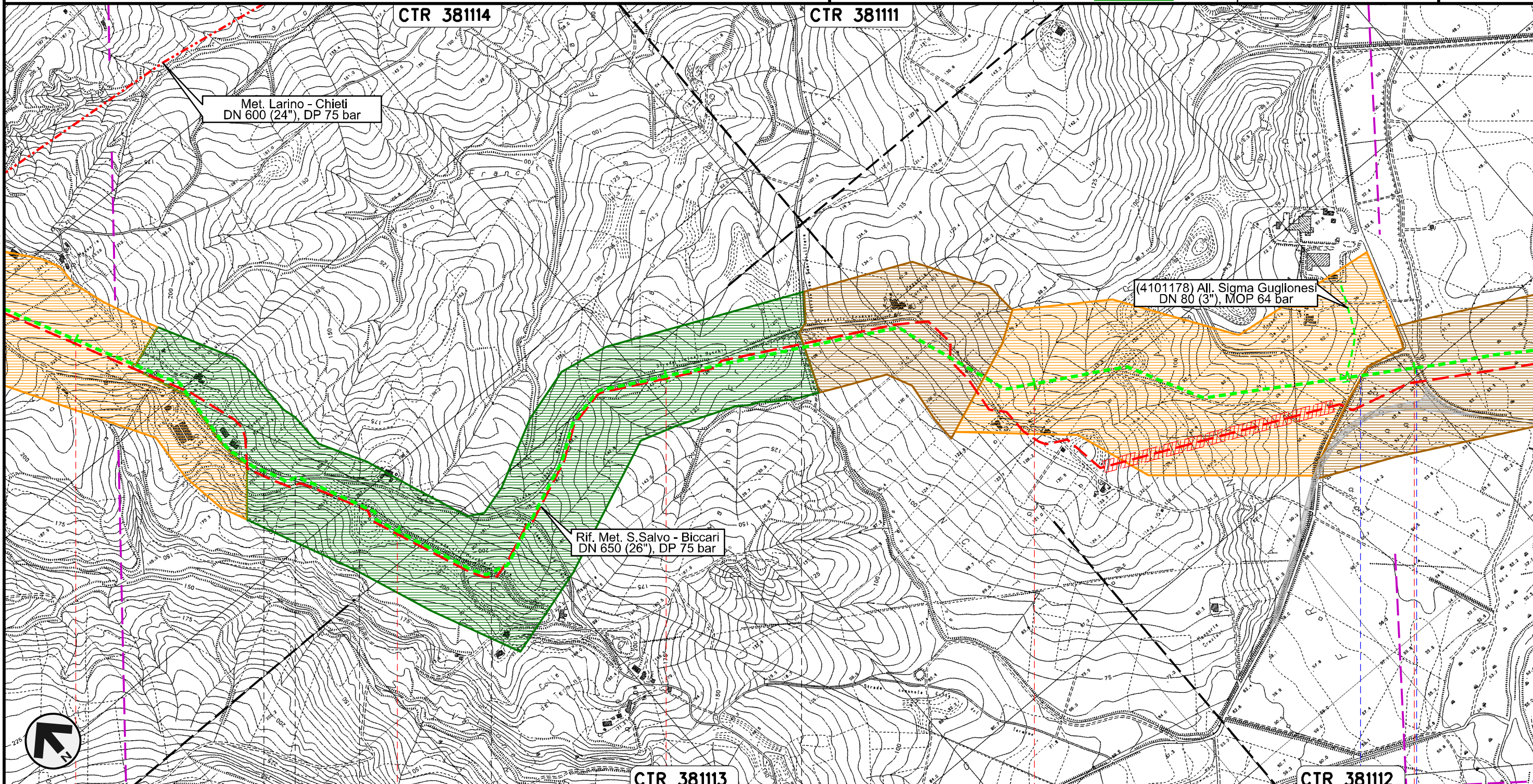
PIDI n.45820/2.1  
km 18+841



METANODOTTO SAN SALVO - BICCARI  
DN 500 (20"), MOP 64 bar

Rimozione Condotta Esistente  
CARTA DELLA VISIBILITA' DEI SUOLI

00	30.11.17	EMISSIONE	MARCHETTI	CASAGRANDE	CAPRIOTTI	Foglio 8
INDICE	DATA	REVISIONI	ELABORATO	VERIFICATO	APPROVATO	di 25
						Dis. PG-ARC-303
						Scala 1:10000
			Comm. NR /17076			



Il presente disegno e' di proprieta' aziendale - La Societa' tutelera' i propri diritti a termine di legge.

22 MONTECILFONE 23 PALATA 24 MONTECILFONE 25 GUGLIONESI 26

CAMPOBASSO

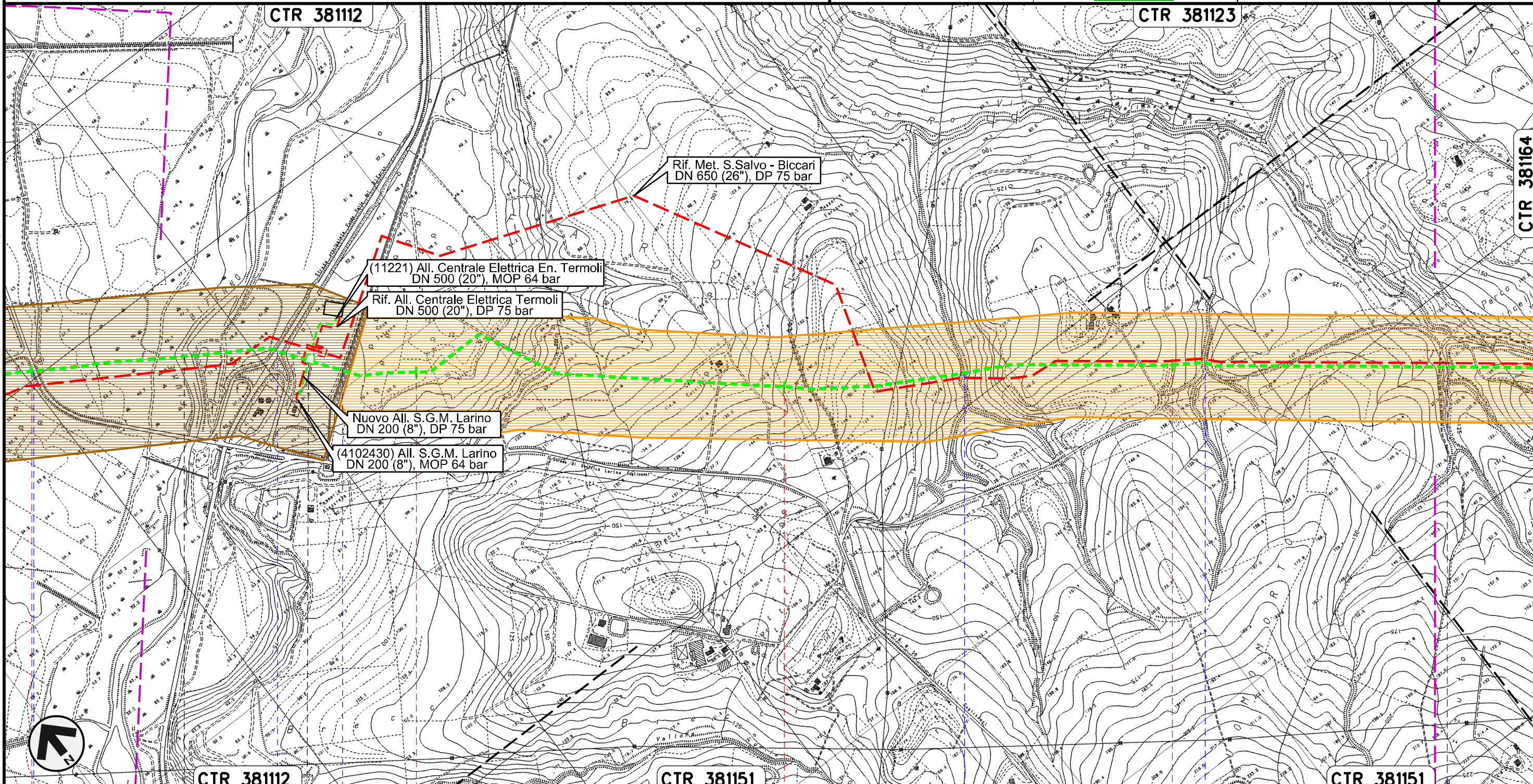
• S.P. n.150 • S.P. n.80










METANODOTTO SAN SALVO - BICCARI  
DN 500 (20"), MOP 64 bar

Rimozione Condotta Esistente  
CARTA DELLA VISIBILITA' DEI SUOLI

00	30.11.17	EMISSIONE	MARCHETTI	CASAGRANDE	CAPRIOTTI	Foglio
INDICE	DATA	REVISIONI	ELABORATO	VERIFICATO	APPROVATO	9
						di 25
			Dis. PG-ARC-303			Scala
			Comm. NR /17076			1:10000



Il presente disegno e' di proprieta' aziendale - La Societa' tutelera' i propri diritti a termine di legge.

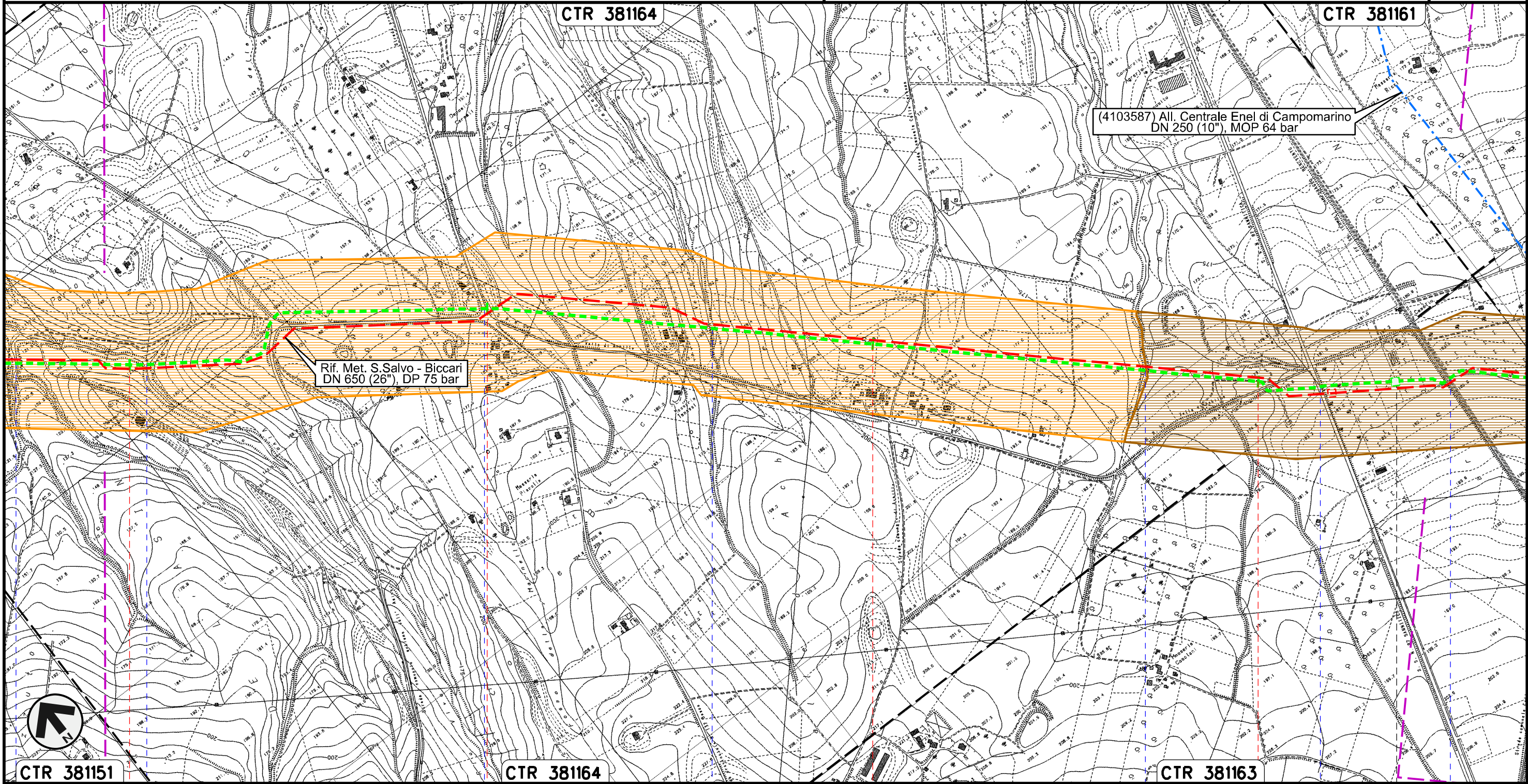
26	27	28	29
GUGLIONESI		LARINO	
		CAMPOBASSO	
 S.P. n.80	 Fiume Biferno	 S.S. n.647	 Acquedotto DN 2500
		 Fosso	 Fosso
			 Vallone Rio Vivo



METANODOTTO SAN SALVO - BICCARI  
DN 500 (20"), MOP 64 bar

Rimozione Condotta Esistente  
CARTA DELLA VISIBILITA' DEI SUOLI

00	30.11.17	EMISSIONE	MARCHETTI	CASAGRANDE	CAPRIOTTI	Foglio
INDICE	DATA	REVISIONI	ELABORATO	VERIFICATO	APPROVATO	10
			Dis. PG-ARC-303			di 25
			Comm. NR /17076			Scala 1:10000



Il presente disegno e' di proprieta' aziendale - La Societa' tutelera' i propri diritti a termine di legge.

CTR 381151      30      31      CTR 381164      32      33      CTR 381163

LARINO  
CAMPOBASSO

Vallone Rio Vivo      S.P. n.137      Vallone Francesca      Fosso Pisciarelllo      S.S.n.87      Campobasso-Benevento      FS Termoli

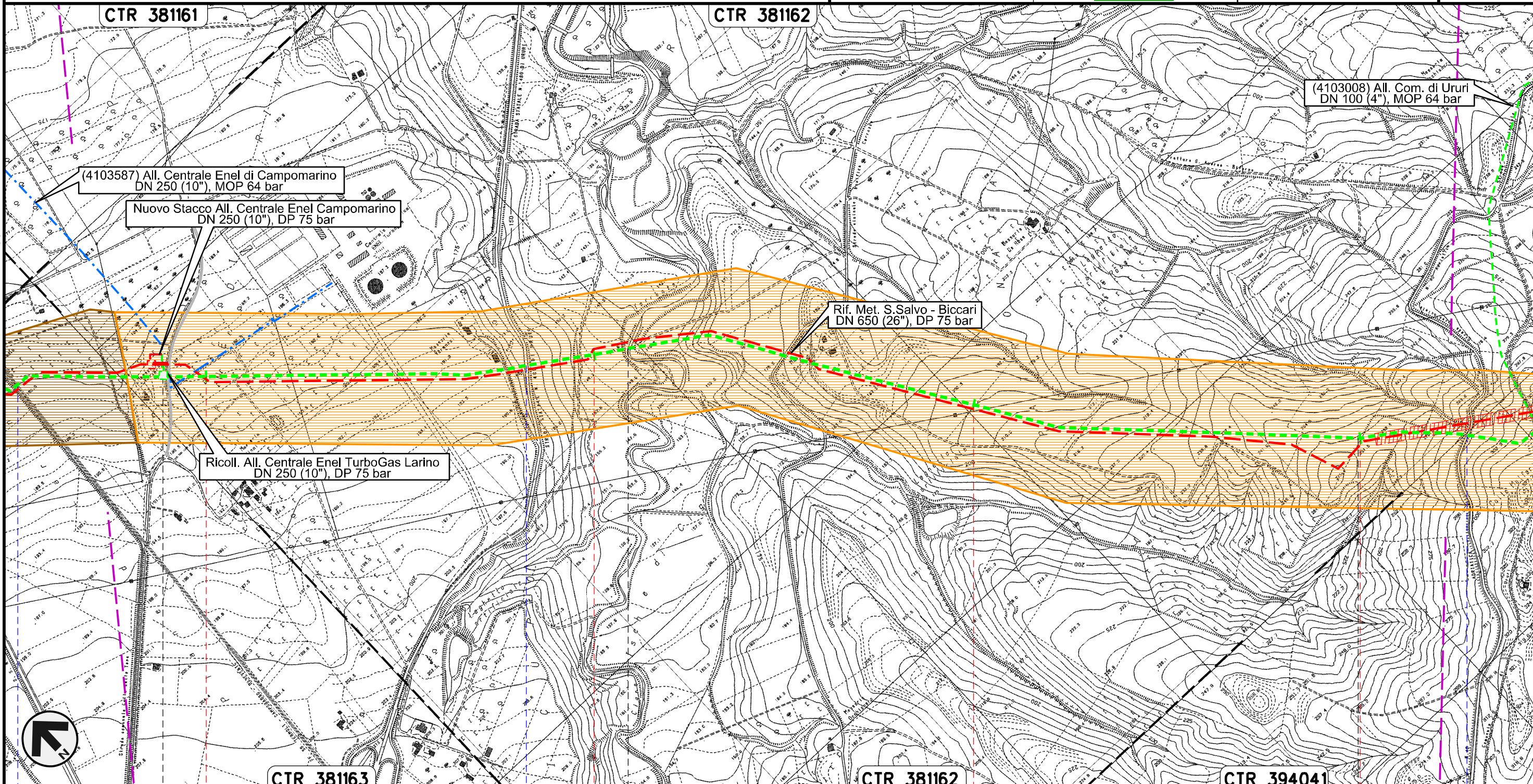
PIL n.45820/4.2  
km 33+419



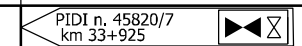
METANODOTTO SAN SALVO - BICCARI  
DN 500 (20"), MOP 64 bar

Rimozione Condotta Esistente  
CARTA DELLA VISIBILITA' DEI SUOLI

00	30.11.17	EMISSIONE	MARCHETTI	CASAGRANDE	CAPRIOTTI	Foglio
INDICE	DATA	REVISIONI	ELABORATO	VERIFICATO	APPROVATO	11
						di 25
			Dis. PG-ARC-303			Scala
			Comm. NR /17076			1:10000



Il presente disegno e' di proprieta' aziendale - La Societa' tutelera' i propri diritti a termine di legge.

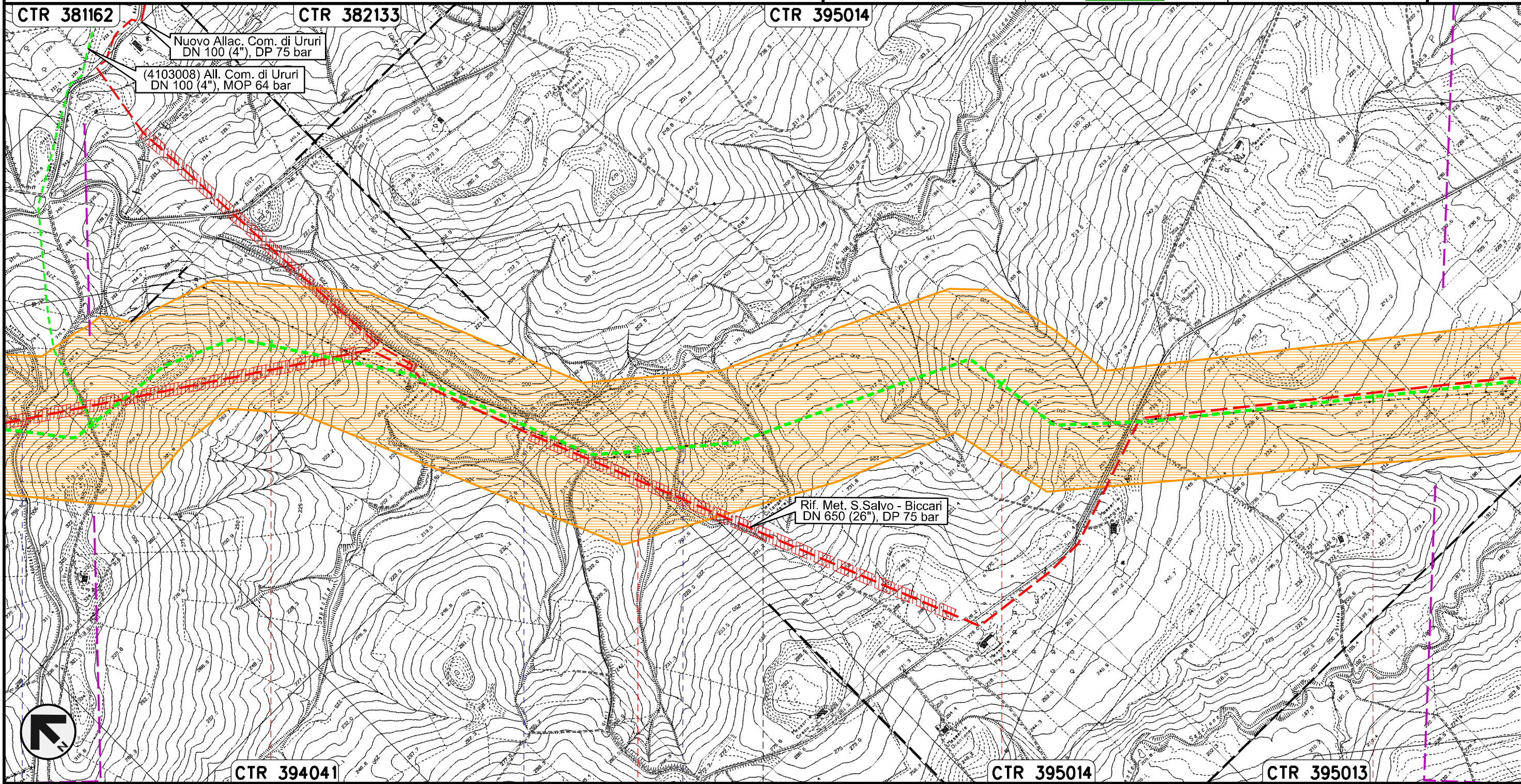
34	35	36	37
LARINO	CAMPOBASSO	URURI	MONTORIO NEI FRENTANI
FS Termoli CB-BN	S.P. n.167	Torrente Cigno	S.P. n.40 Adriatica
			



METANODOTTO SAN SALVO - BICCARI  
DN 500 (20"), MOP 64 bar

Rimozione Condotta Esistente  
CARTA DELLA VISIBILITA' DEI SUOLI

00	30.11.17	EMISSIONE	MARCHETTI	CASAGRANDE	CAPRIOTTI	Foglio
INDICE	DATA	REVISIONI	ELABORATO	VERIFICATO	APPROVATO	12
					Dis. PG-ARC-303	di 25
			Comm. NR /17076		Scala	1:10000



Il presente disegno e' di proprieta' aziendale - La Societa' tutelera' i propri diritti a termine di legge.





38	39	40	41
MONTORIO NEI FRENTANI		CAMPOBASSO	ROTELLO
S.P. n.40 Adriatica	Torrente Sapestra	Fosso	

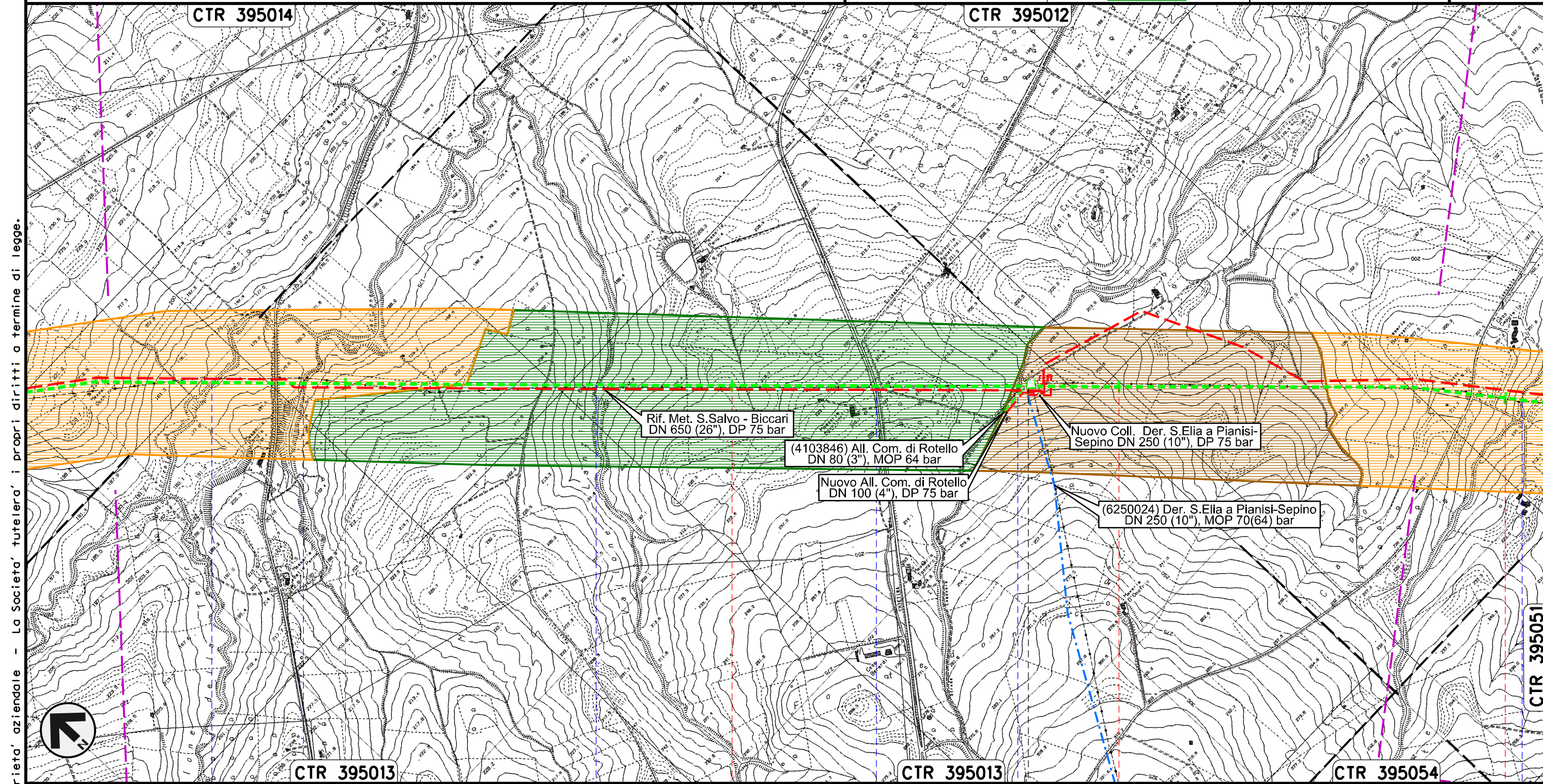


METANODOTTO SAN SALVO - BICCARI  
DN 500 (20"), MOP 64 bar

Rimozione Condotta Esistente  
CARTA DELLA VISIBILITA' DEI SUOLI

00	30.11.17	EMISSIONE	MARCHETTI	CASAGRANDE	CAPRIOTTI
INDICE	DATA	REVISIONI	ELABORATO	VERIFICATO	APPROVATO
					
			Dis.	PG-ARC-303	
			Comm.	NR /17076	

Foglio  
**13**  
di 25  
Scala  
1:10000

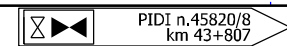


Il presente disegno e' di proprieta' aziendale - La Societa' tutelera' i propri diritti a termine di legge.



42 43 44 45

ROTELLO  
CAMPOBASSO



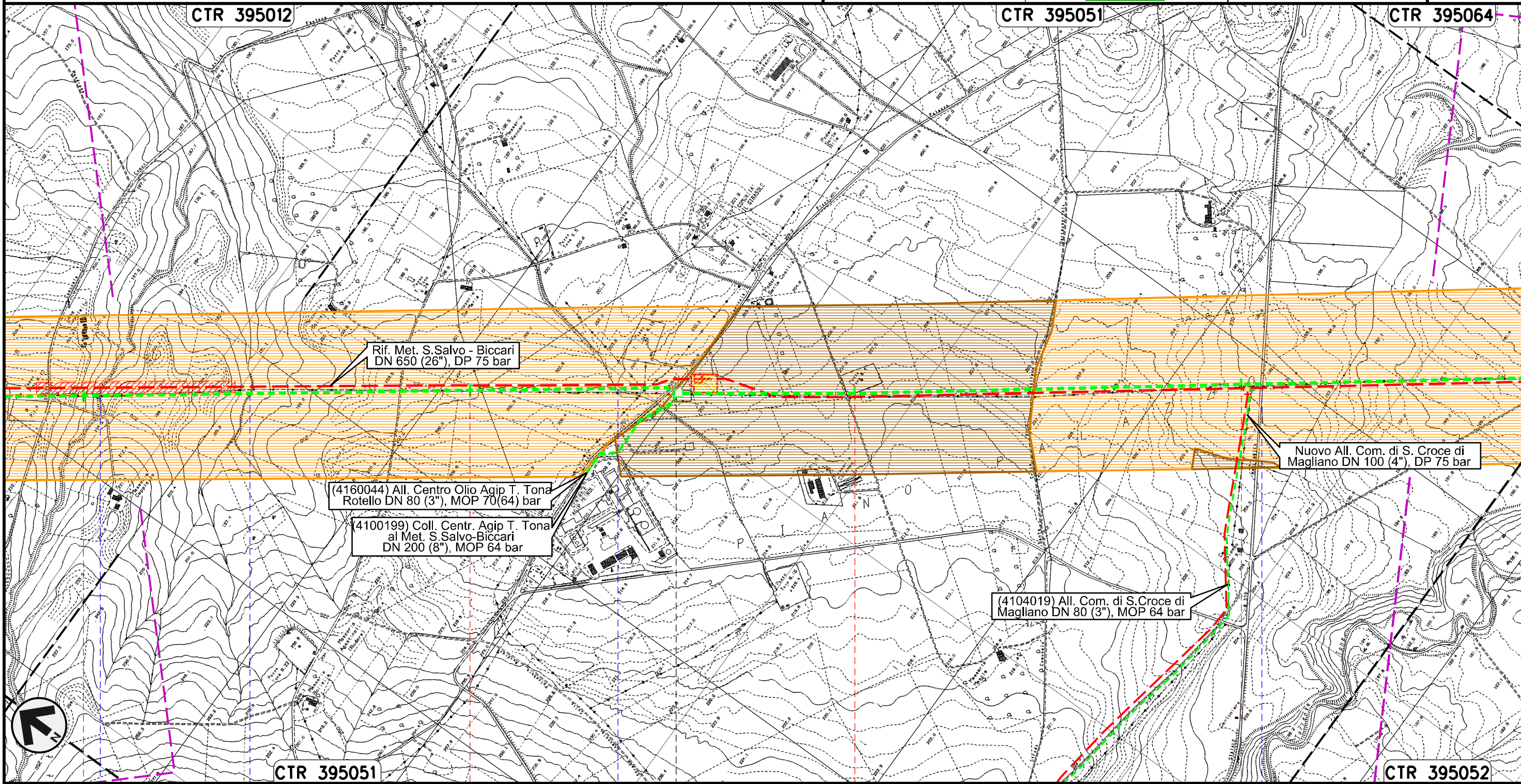
Torrente Saccione ● Fosso ● Vallone Lanziere ● S.P. n.78 ● Fosso ● Fosso ●



METANODOTTO SAN SALVO - BICCARI  
DN 500 (20"), MOP 64 bar


Rimozione Condotta Esistente  
CARTA DELLA VISIBILITA' DEI SUOLI

00	30.11.17	EMISSIONE	MARCHETTI	CASAGRANDE	CAPRIOTTI	Foglio
INDICE	DATA	REVISIONI	ELABORATO	VERIFICATO	APPROVATO	14
						di 25
			Dis. PG-ARC-303			Scala
			Comm. NR /17076			1:10000



Il presente disegno e' di proprieta' aziendale - La Societa' tutelera' i propri diritti a termine di legge.





45	46	47	48
ROTELLO CAMPOBASSO			
 PIDI n.45820/8.1 km 46+579			
Fosso	Fosso	Torrente Mannara	S.P. n.166 dei Tre Titoli

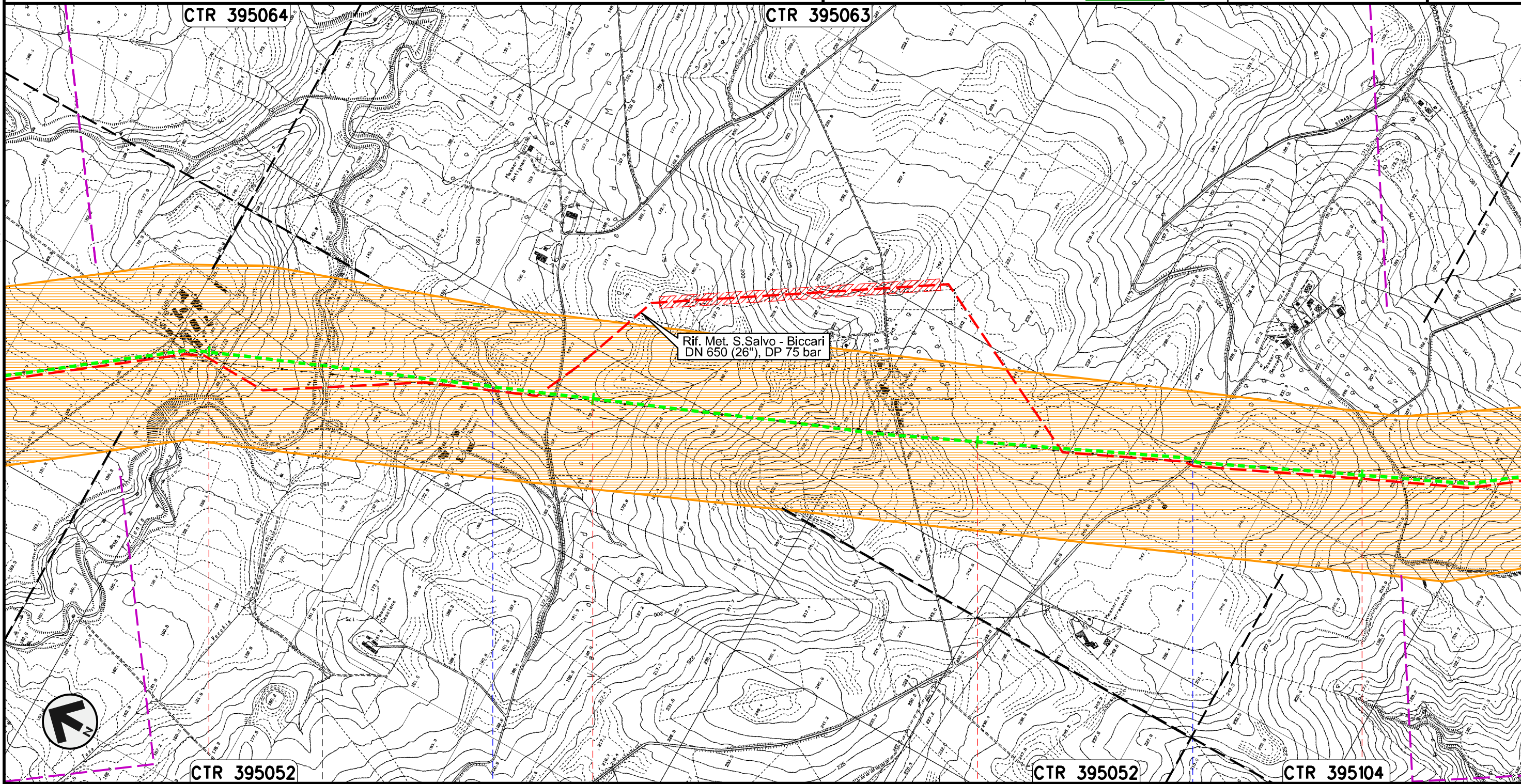


METANODOTTO SAN SALVO - BICCARI  
DN 500 (20"), MOP 64 bar

Rimozione Condotta Esistente  
CARTA DELLA VISIBILITA' DEI SUOLI

00	30.11.17	EMISSIONE	MARCHETTI	CASAGRANDE	CAPRIOTTI
INDICE	DATA	REVISIONI	ELABORATO	VERIFICATO	APPROVATO
					
			Dis.	PG-ARC-303	
			Comm.	NR /17076	

Foglio  
**15**  
di 25  
Scala  
1:10000



Il presente disegno e' di proprieta' aziendale - La Societa' tutelera' i propri diritti a termine di legge.



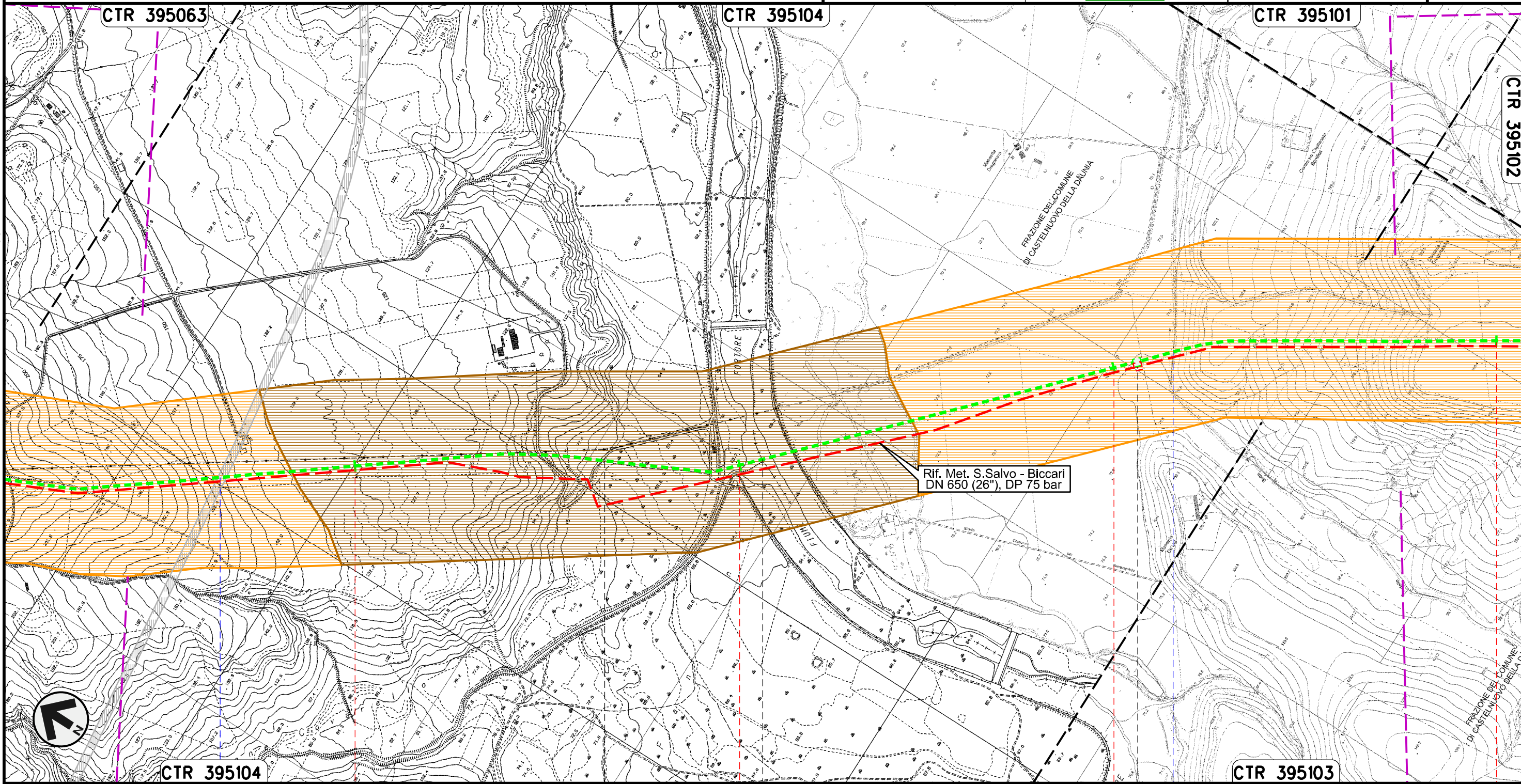
49	50	51	52
ROTELLO	SANTA CROCE DI MAGLIANO		
CAMPOBASSO			
Torrente Tona	Vallone di Mosca	S.P. n.118	



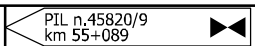
METANODOTTO SAN SALVO - BICCARI  
DN 500 (20"), MOP 64 bar

Rimozione Condotta Esistente  
CARTA DELLA VISIBILITA' DEI SUOLI

00	30.11.17	EMISSIONE	MARCHETTI	CASAGRANDE	CAPRIOTTI	Foglio <b>16</b> di 25
INDICE	DATA	REVISIONI	ELABORATO	VERIFICATO	APPROVATO	
						Scala 1:10000
			Dis. PG-ARC-303			
			Comm. NR /17076			



Il presente disegno e' di proprieta' aziendale - La Societa' tutelera' i propri diritti a termine di legge.

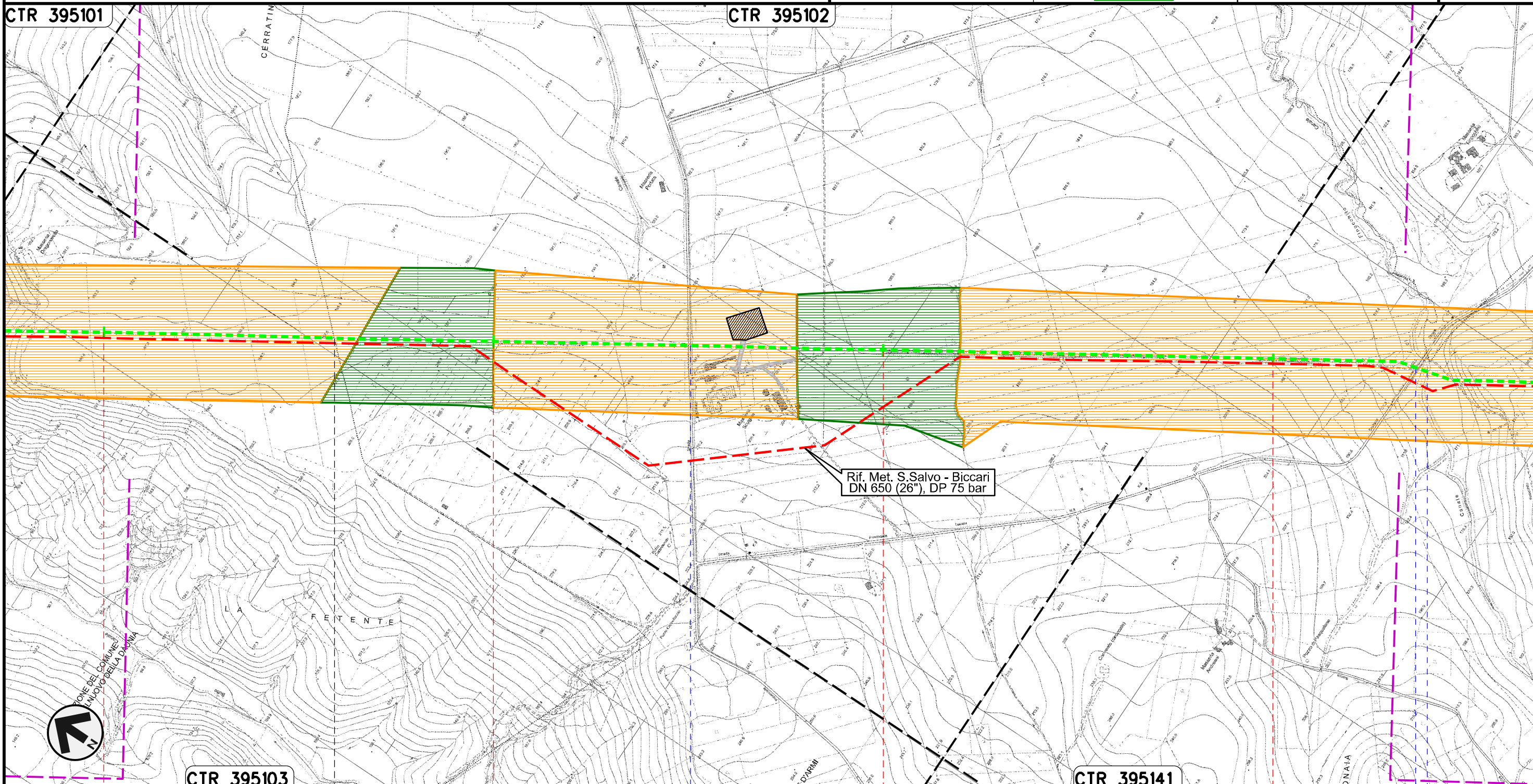
CTR 395104	53	54	55	CTR 395103	56
SANTA CROCE DI MAGLIANO		SAN GIULIANO DI PUGLIA		CASTELNUOVO DELLA DAUNIA	
CAMPOBASSO		FOGGIA			
● S.S. in Programma		● Fiume Fortore		● Canale della Botte	
					



METANODOTTO SAN SALVO - BICCARI  
DN 500 (20"), MOP 64 bar

Rimozione Condotta Esistente  
CARTA DELLA VISIBILITA' DEI SUOLI

00	30.11.17	EMISSIONE	MARCHETTI	CASAGRANDE	CAPRIOTTI	Foglio <b>17</b> di 25
INDICE	DATA	REVISIONI	ELABORATO	VERIFICATO	APPROVATO	
						Scala 1:10000
			Dis. PG-ARC-303			
			Comm. NR /17076			



Il presente disegno e' di proprieta' aziendale - La Societa' tutelera' i propri diritti a termine di legge.



56  
CASTELNUOVO DELLA DAUNIA

57  
CASALVECCHIO DI PUGLIA  
FOGGIA



58  
59  
S.P. n.8 —●— Canale Finocchito

S.P. n.11 —●—

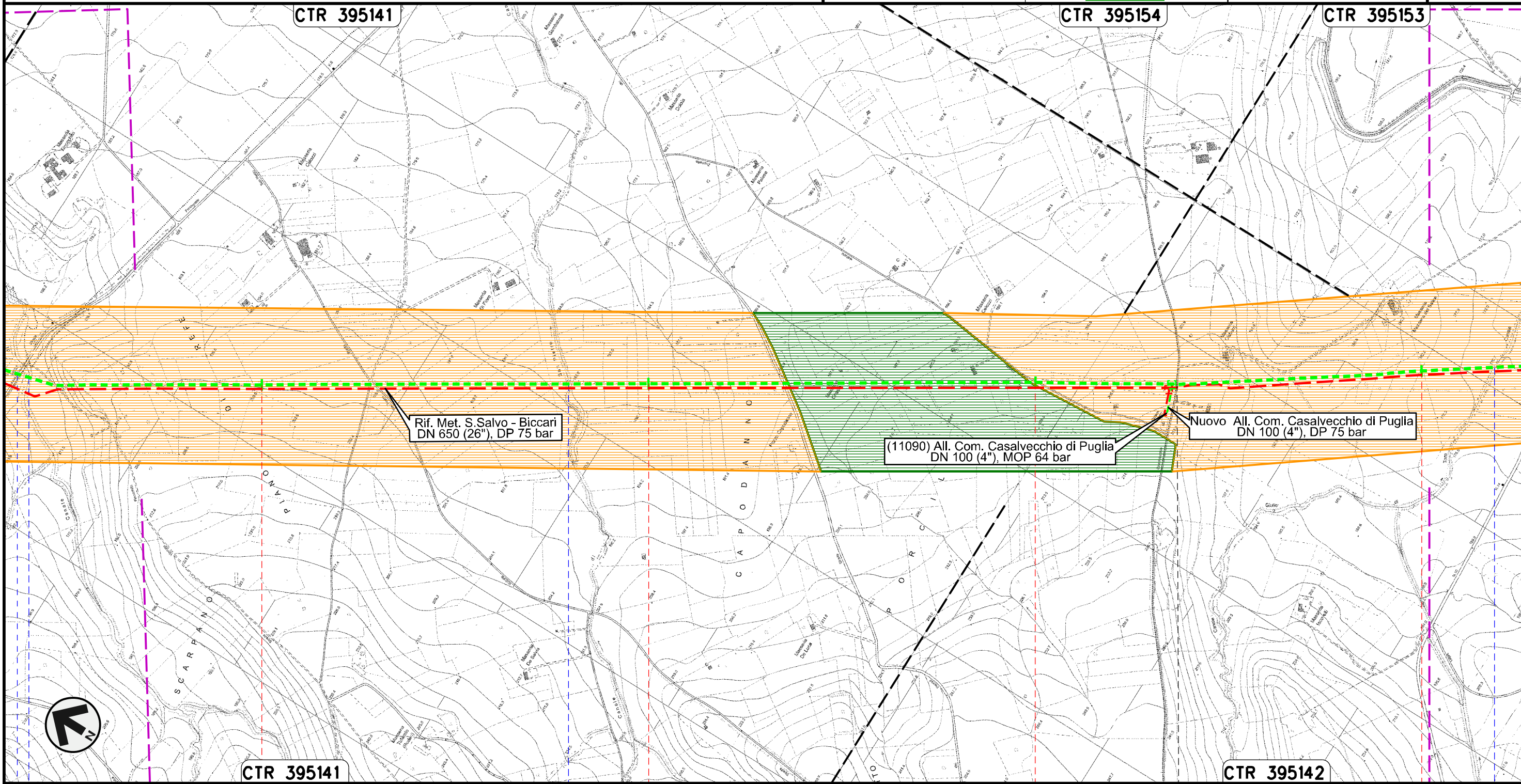


METANODOTTO SAN SALVO - BICCARI  
DN 500 (20"), MOP 64 bar

Rimozione Condotta Esistente  
CARTA DELLA VISIBILITA' DEI SUOLI

00	30.11.17	EMISSIONE	MARCHETTI	CASAGRANDE	CAPRIOTTI
INDICE	DATA	REVISIONI	ELABORATO	VERIFICATO	APPROVATO
					
			Dis. PG-ARC-303		
			Comm. NR /17076		

Foglio  
**18**  
di 25  
Scala  
1:10000





Il presente disegno e' di proprieta' aziendale - La Societa' tutelera' i propri diritti a termine di legge.

60	61	62	63
CASAVECCHIO DI PUGLIA		CASTELNUOVO DELLA DAUNIA	
FOGGIA			
			



METANODOTTO SAN SALVO - BICCARI  
DN 500 (20"), MOP 64 bar

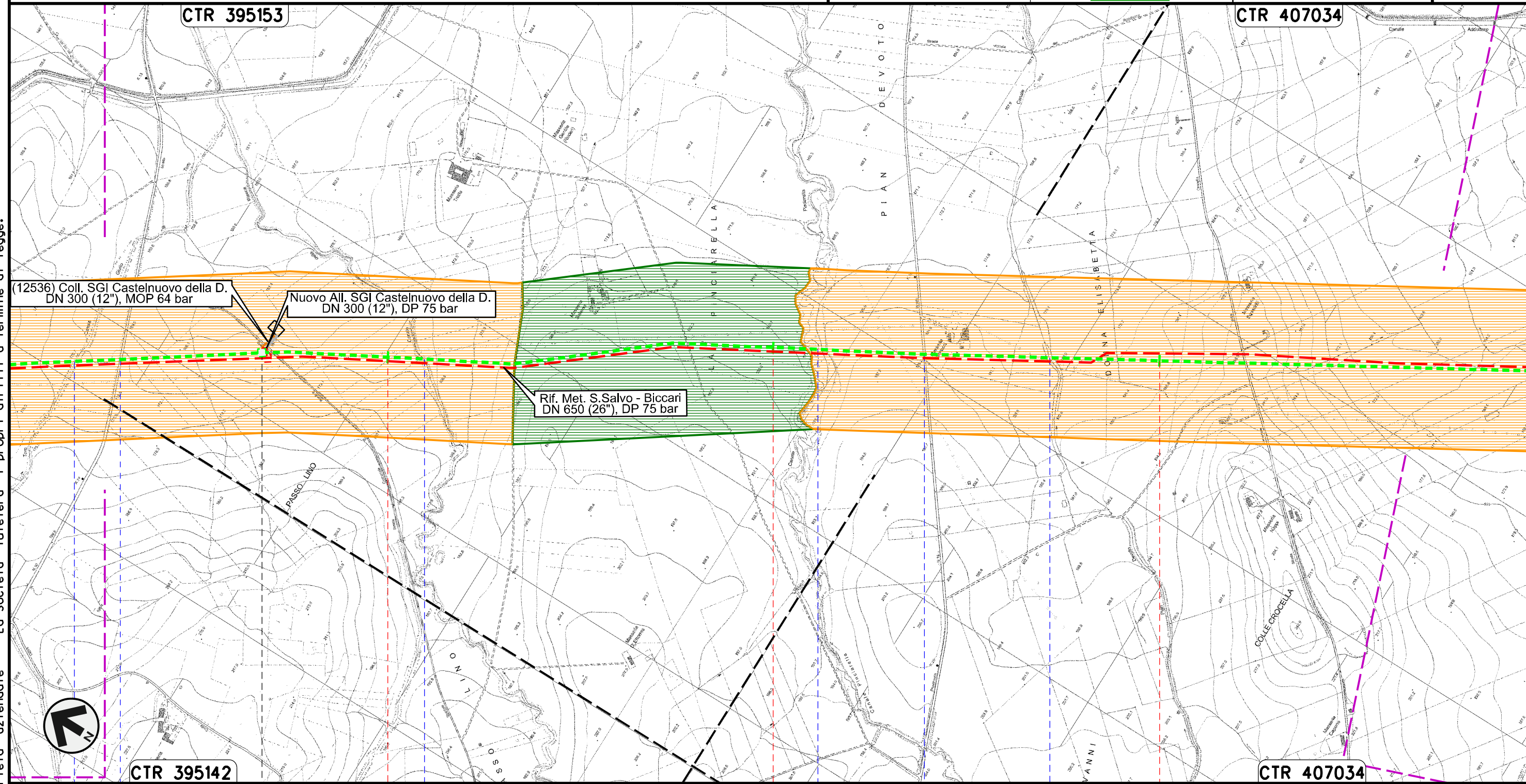
Rimozione Condotta Esistente  
CARTA DELLA VISIBILITA' DEI SUOLI

00	30.11.17	EMISSIONE	MARCHETTI	CASAGRANDE	CAPRIOTTI
INDICE	DATA	REVISIONI	ELABORATO	VERIFICATO	APPROVATO
					
			Dis.	PG-ARC-303	
			Comm.	NR /17076	

Foglio  
**19**  
di 25  
Scala  
1:10000

CTR 395153

CTR 407034




Il presente disegno e' di proprieta' aziendale - La Societa' tutelera' i propri diritti a termine di legge.

CTR 395142

CTR 407034

64 65 66



CASTELNUOVO DELLA DAUNIA  
FOGGIA



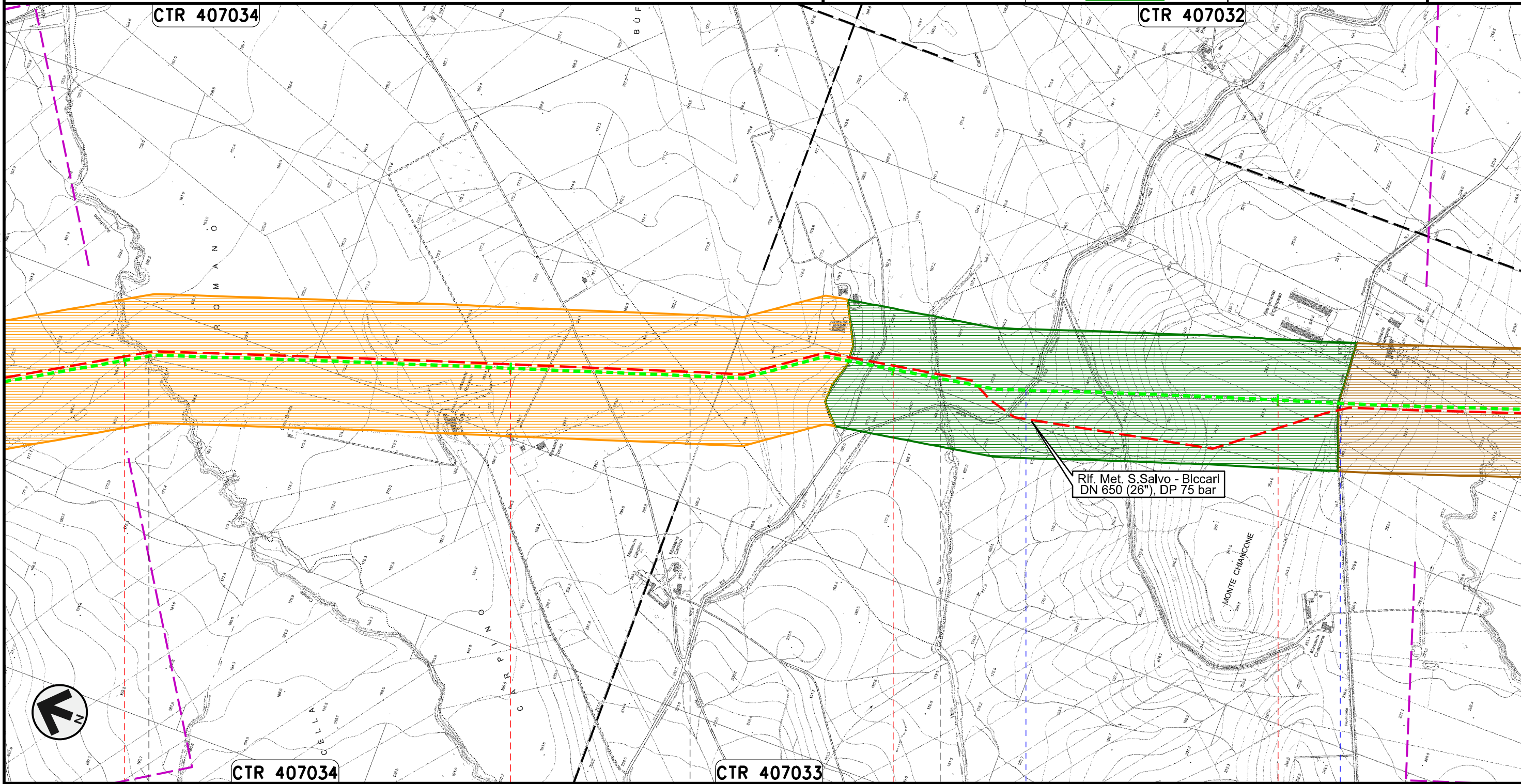


METANODOTTO SAN SALVO - BICCARI  
DN 500 (20"), MOP 64 bar

Rimozione Condotta Esistente  
CARTA DELLA VISIBILITA' DEI SUOLI

00	30.11.17	EMISSIONE	MARCHETTI	CASAGRANDE	CAPRIOTTI
INDICE	DATA	REVISIONI	ELABORATO	VERIFICATO	APPROVATO
					
			Dis.	PG-ARC-303	
			Comm.	NR /17076	

Foglio  
**20**  
di 25  
Scala  
1:10000



Il presente disegno e' di proprieta' aziendale - La Societa' tutelera' i propri diritti a termine di legge.

67	68	69	70
CASTELNUOVO DELLA DAUNIA	PIETRAMONTECORVINO	LUCERA FOGGIA	PIETRAMONTECORVINO
● Canale Rocchione		● Canale della Valle	● S.P. n.7
		● S.P. n.6	

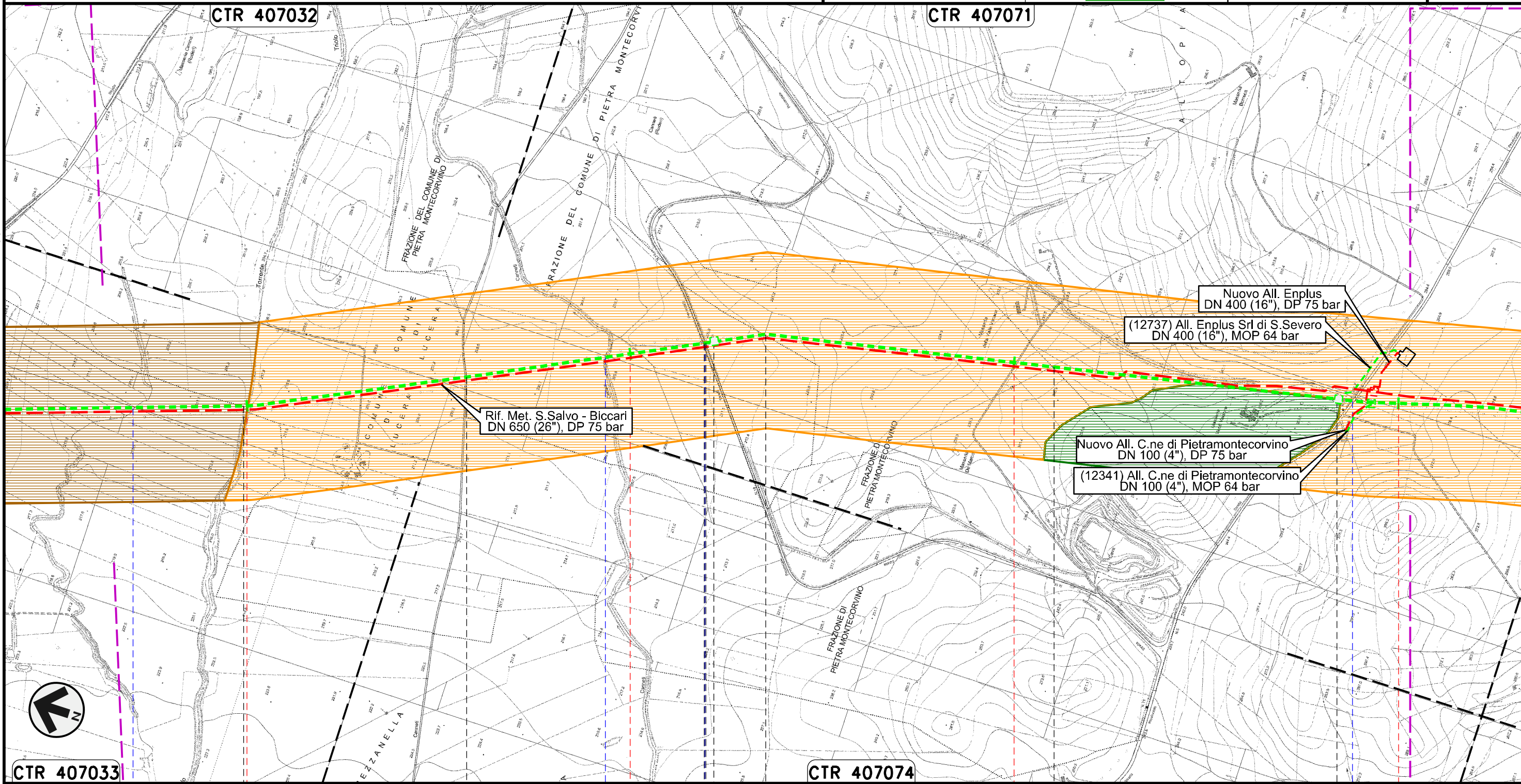


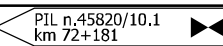

METANODOTTO SAN SALVO - BICCARI  
DN 500 (20"), MOP 64 bar

Rimozione Condotta Esistente  
CARTA DELLA VISIBILITA' DEI SUOLI

00	30.11.17	EMISSIONE	MARCHETTI	CASAGRANDE	CAPRIOTTI	Foglio <b>21</b> di 25
INDICE	DATA	REVISIONI	ELABORATO	VERIFICATO	APPROVATO	
						Scala 1:10000
			Dis. PG-ARC-303			
			Comm. NR /17076			

Il presente disegno e' di proprieta' aziendale - La Societa' tutelera' i propri diritti a termine di legge.





CTR 407033	71	72	73	74
PIETRAMONTECORVINO	LUCERA	PIETRAMONTECORVINO	LUCERA	PIETRAMONTECORVINO
FOGGIA				
 PIL n.45820/10.1 km 72+181		 PIDI n.45820/10.2 km 73+790		
Torrente Triolo	Torrente Triolo II	Canale Canneti	S.P. n.18	S.P. n.5

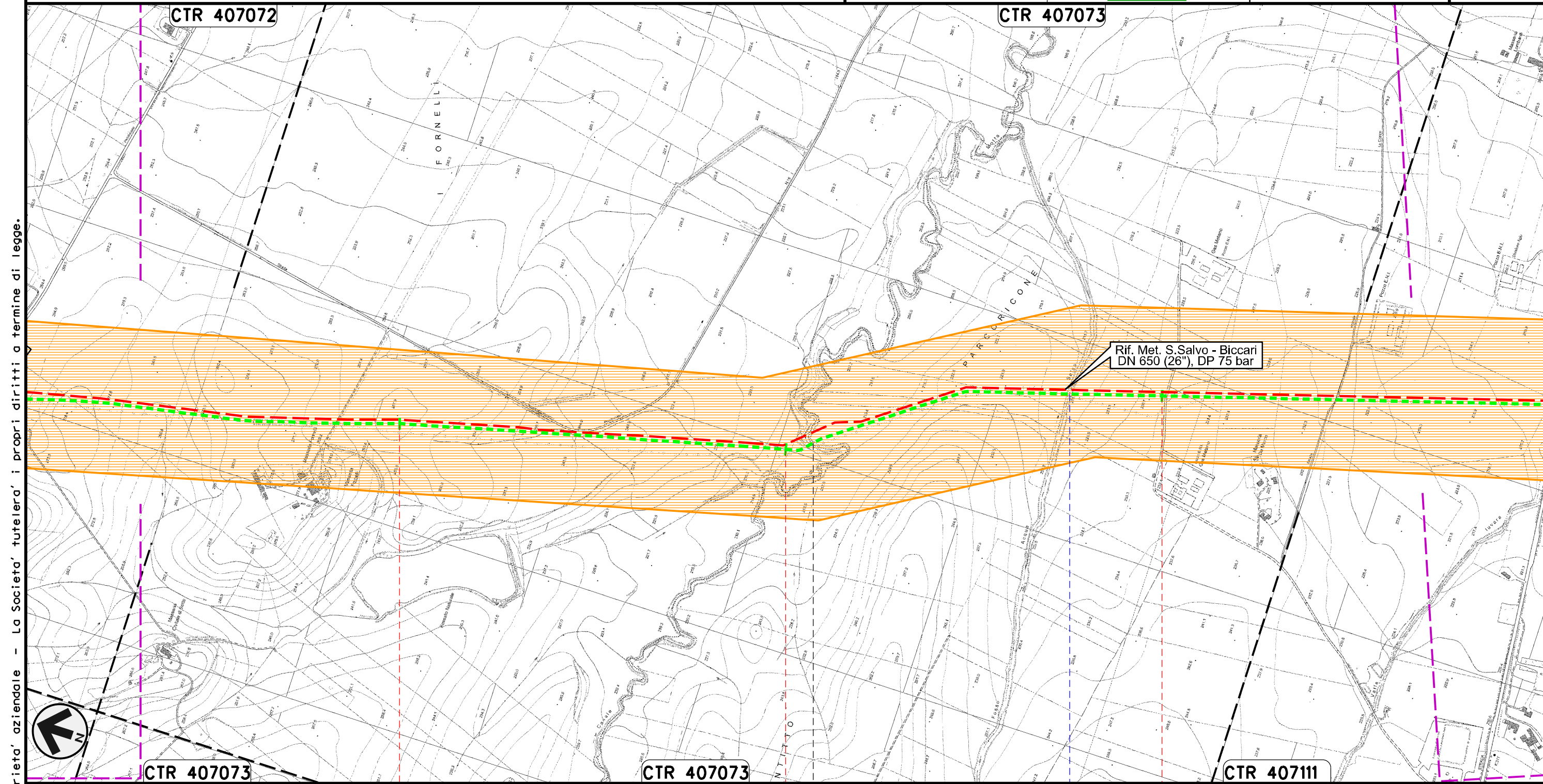


METANODOTTO SAN SALVO - BICCARI  
DN 500 (20"), MOP 64 bar

Rimozione Condotta Esistente  
CARTA DELLA VISIBILITA' DEI SUOLI

00	30.11.17	EMISSIONE	MARCHETTI	CASAGRANDE	CAPRIOTTI
INDICE	DATA	REVISIONI	ELABORATO	VERIFICATO	APPROVATO
					
			Dis. PG-ARC-303		
			Comm. NR /17076		

Foglio  
**22**  
di 25  
Scala  
1:10000



Il presente disegno e' di proprieta' aziendale - La Societa' tutelera' i propri diritti a termine di legge.





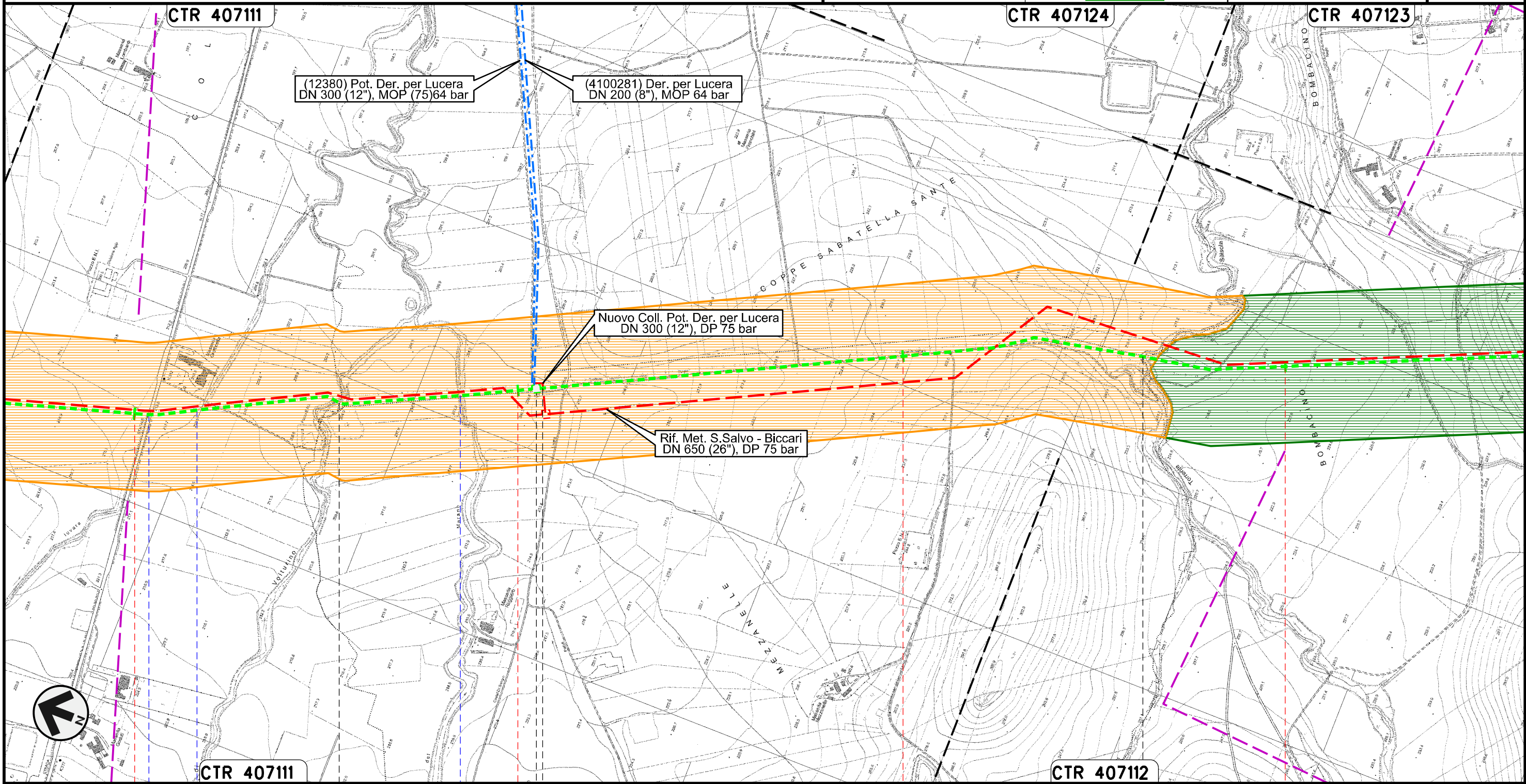
75	76	77
PIETRAMONTECORVINO	FOGGIA	VOLTURINO
	● Canale Motta Montecorvino	● Fosso Acqua Salsa



METANODOTTO SAN SALVO - BICCARI  
DN 500 (20"), MOP 64 bar

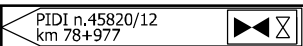
Rimozione Condotta Esistente  
CARTA DELLA VISIBILITA' DEI SUOLI

00	30.11.17	EMISSIONE	MARCHETTI	CASAGRANDE	CAPRIOTTI
INDICE	DATA	REVISIONI	ELABORATO	VERIFICATO	APPROVATO
					
			Dis. PG-ARC-303		Foglio 23 di 25
			Comm. NR /17076		Scala 1:10000



Il presente disegno e' di proprieta' aziendale - La Societa' tutelera' i propri diritti a termine di legge.





78	79	80	81
VOLTURINO	LUCERA	ALBERONA	BICCARI
FOGGIA			
S.S. n. 17	Fosso	Canale Fara di Volturino	Canale del Marano
			Torrente Salsola
			













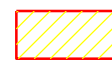







00	30.11.17	EMISSIONE	MARCHETTI	CASAGRANDE	CAPRIOTTI
INDICE	DATA	R E V I S I O N I	ELABORATO	VERIFICATO	APPROVATO
					
			Dis. PG-ARC-303		
			Comm. NR /17076		

Rimozione Condotta Esistente  
CARTA DELLA VISIBILITA' DEI SUOLI

LEGENDA

SIMBOLOGIA CARTOGRAFICA










- |   |  |  |   |
|---|--|--|---|
|  | Metanodotti da porre fuori esercizio e rimuovere |  | Impianti di linea da porre fuori esercizio e rimuovere    |
|  | Metanodotti in progetto                          |  | Impianti di linea in progetto                             |
|  | Metanodotti in esercizio                         |  | Impianti di linea su rete in esercizio                    |
|  | Altre condotte di terzi                          |  | Gallerie, Tunnel, Mini-Microtunnel, Raise Boring e T.O.C. |
|  | Aree impianti stacco-terminale in progetto       |  | Nuova viabilita'  |
|  | Aree impianti stacco-terminale esistenti         |  | Viabilita' in programma                                   |
|  | Limite sovrapposizione fogli                     |  | Condotta S.G.I. (in progetto)                             |


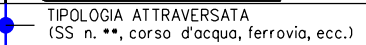
LEGENDA ARCHEOLOGICA

GRADI DI VISIBILITA' DEI SUOLI

- |   |                      |
|---|----------------------|
|  | Visibilita' buona    |
|  | Visibilita' discreta |
|  | Visibilita' pessima  |

SIMBOLOGIA MECCANICA

- |   |  |
|---|--|
|  | Punto di intercettazione di linea (P.I.L.)                                       |
|  | Punto di intercettazione di derivazione importante (P.I.D.I.)                    |
|  | Punto di intercettazione di derivazione semplice con stacco da P.I.L. (P.I.D.S.) |
|  | Punto di intercettazione e derivazione semplice con stacco da Linea (P.I.D.S.)   |
|  | Punto di intercettazione con discaggio di allacciamento (P.I.D.A.)               |
|  | Punto predisposto per il discaggio di allacciamento (P.P.D.A.)                   |
|  | Punto di sezionamento elettrico terminale (P.S.E.T.)                             |
|  | Stazione predisposta per lancio e ricevimento PIG                                |
|  | Impianto di riduzione/regolazione della pressione                                |

Progressiva chilometrica	N.
Comuni	
Province	
Impianti	
Attraversamenti	

Il presente disegno e' di proprieta' aziendale - La Societa' tutelera' i propri diritti a termine di legge.