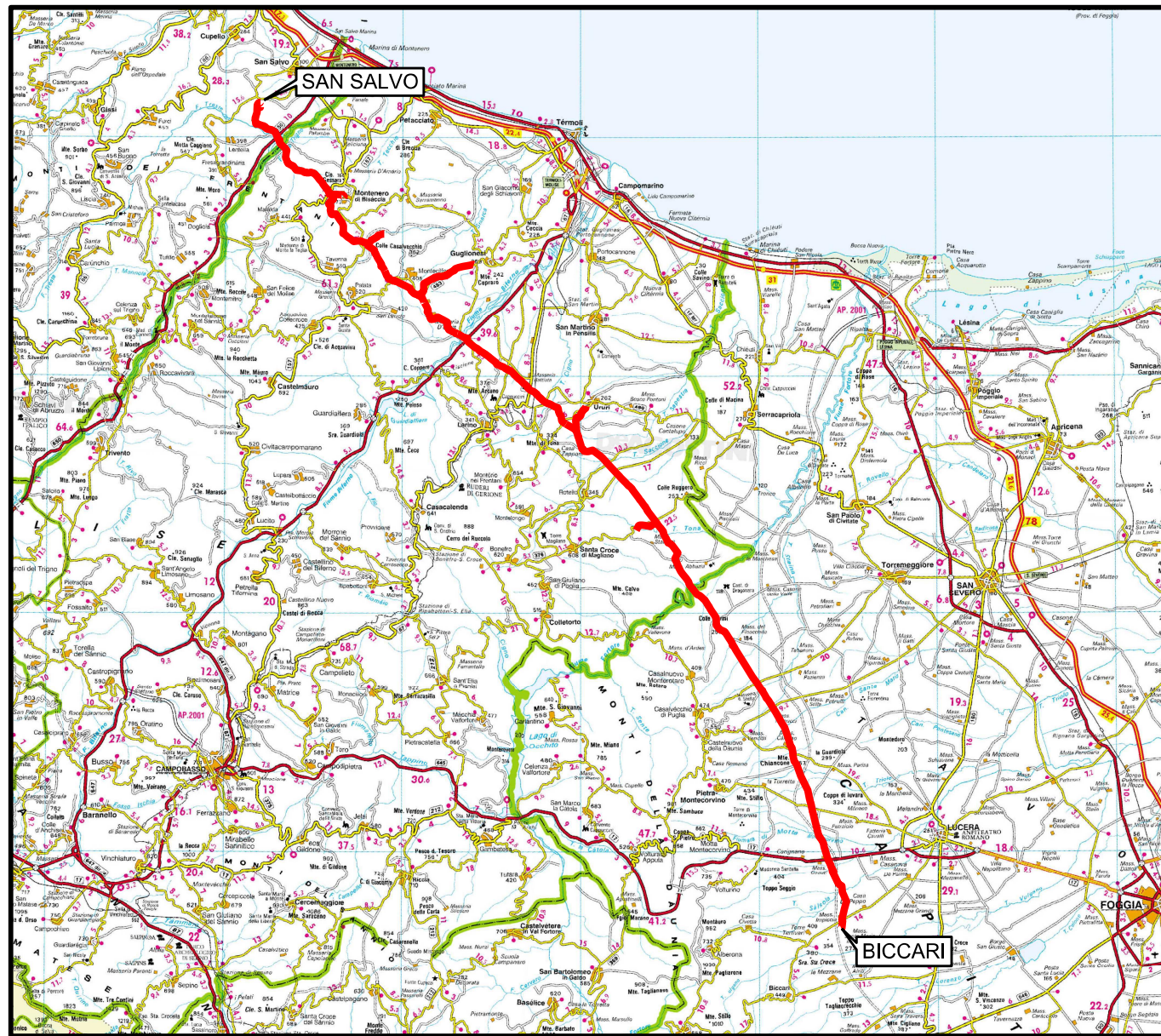


Il presente disegno e' di proprieta' aziendale - La Societa' tutelera' i propri diritti a termine di legge.



COROGRAFIA Scala 1:500.000

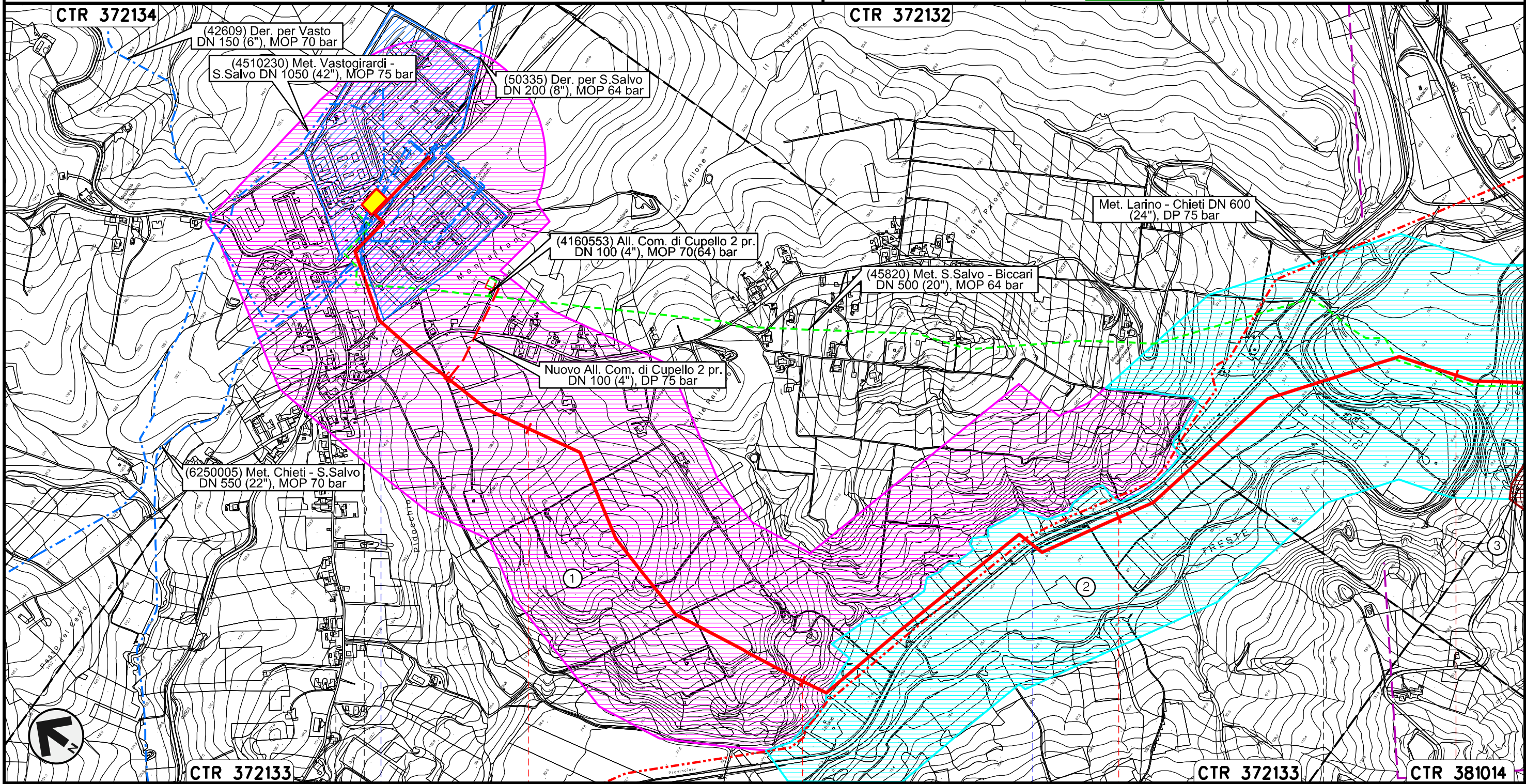


00	30.11.17	EMISSIONE	CAMILLONI	CASAGRANDE	CAPRIOTTI
INDICE	DATA	R E V I S I O N I			APPROVATO
Rif. METANODOTTO SAN SALVO - BICCARI DN 650 (26"), DP 75 bar			Dis. PG-P-151		
			Fg. 1 di 25		
			Comm. NR /17076		
			INDICE	00	
PAESAGGIO			Scala 1:10000		
			Sostituisce il		
			Sostituito dal		

Rifacimento METANODOTTO SAN SALVO - BICCARI
DN 650 (26"), DP 75 bar

PAESAGGIO

00	30.11.17	EMISSIONE	CAMILLONI	CASAGRANDE	CAPRIOTTI	Foglio
INDICE	DATA	REVISIONI	ELABORATO	VERIFICATO	APPROVATO	2
						di 25
			Dis.	PG-P-151		Scala
			Comm.	NR /17076		1:10000



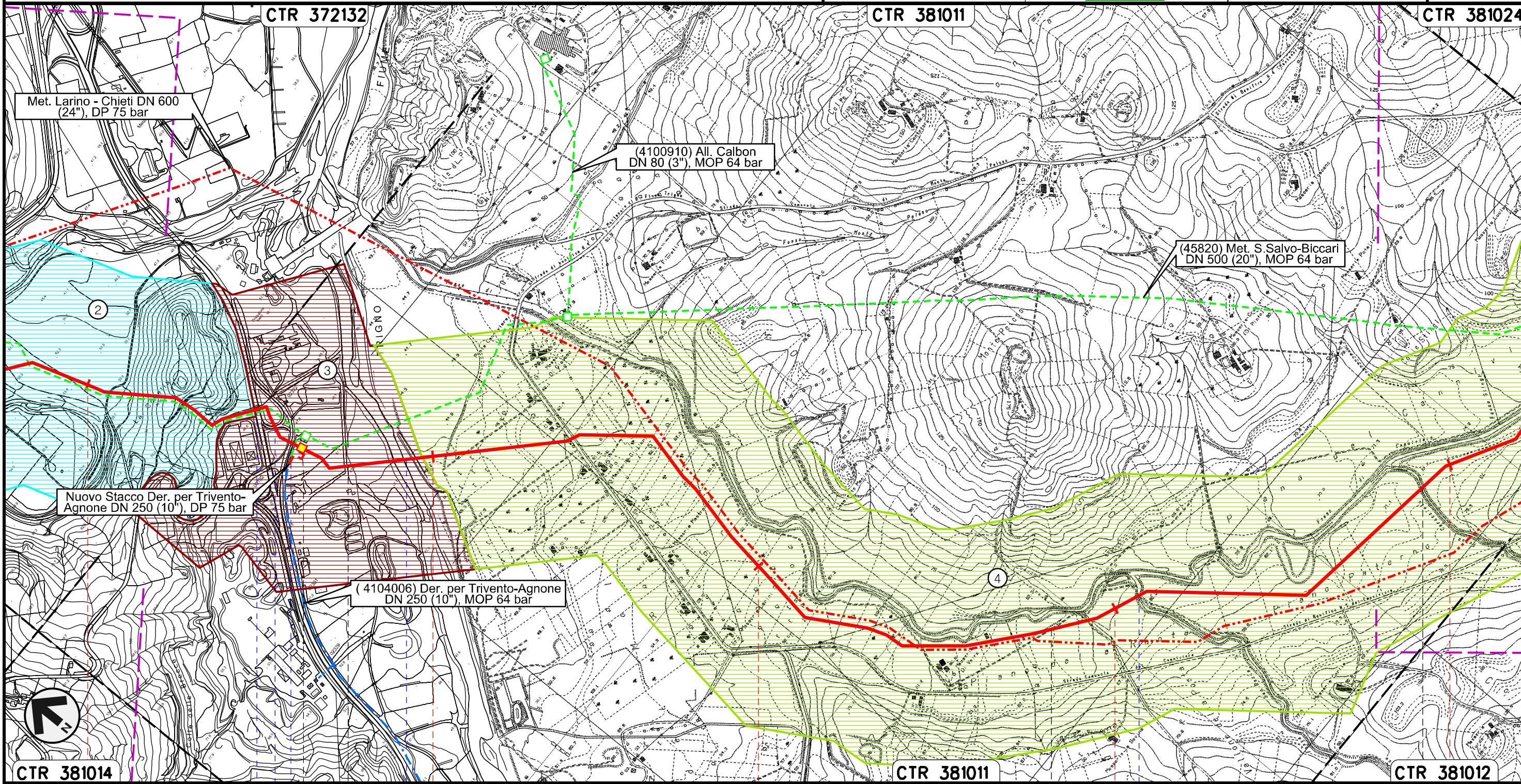
Il presente disegno e' di proprieta' aziendale - La Societa' tutelera' i propri diritti a termine di legge.

0+000	1	2	3	4
CUPELLO		LENTELLA		
CHIETTI				
Nodo di Cupello n.11 km 0+000		Stazione L/R n.1 km 0+200		
S.P. n.189 di Montalfano		S.P. n.184 Fondo Valle Treste		Fiume Treste

Rifacimento METANODOTTO SAN SALVO - BICCARI
DN 650 (26"), DP 75 bar

PAESAGGIO



00	30.11.17	EMISSIONE	CAMILLONI	CASAGRANDE	CAPRIOTTI	Foglio
INDICE	DATA	REVISIONI	ELABORATO	VERIFICATO	APPROVATO	3
						di 25
			Dis.	PG-P-151		Scala
			Comm.	NR /17076		1:10000



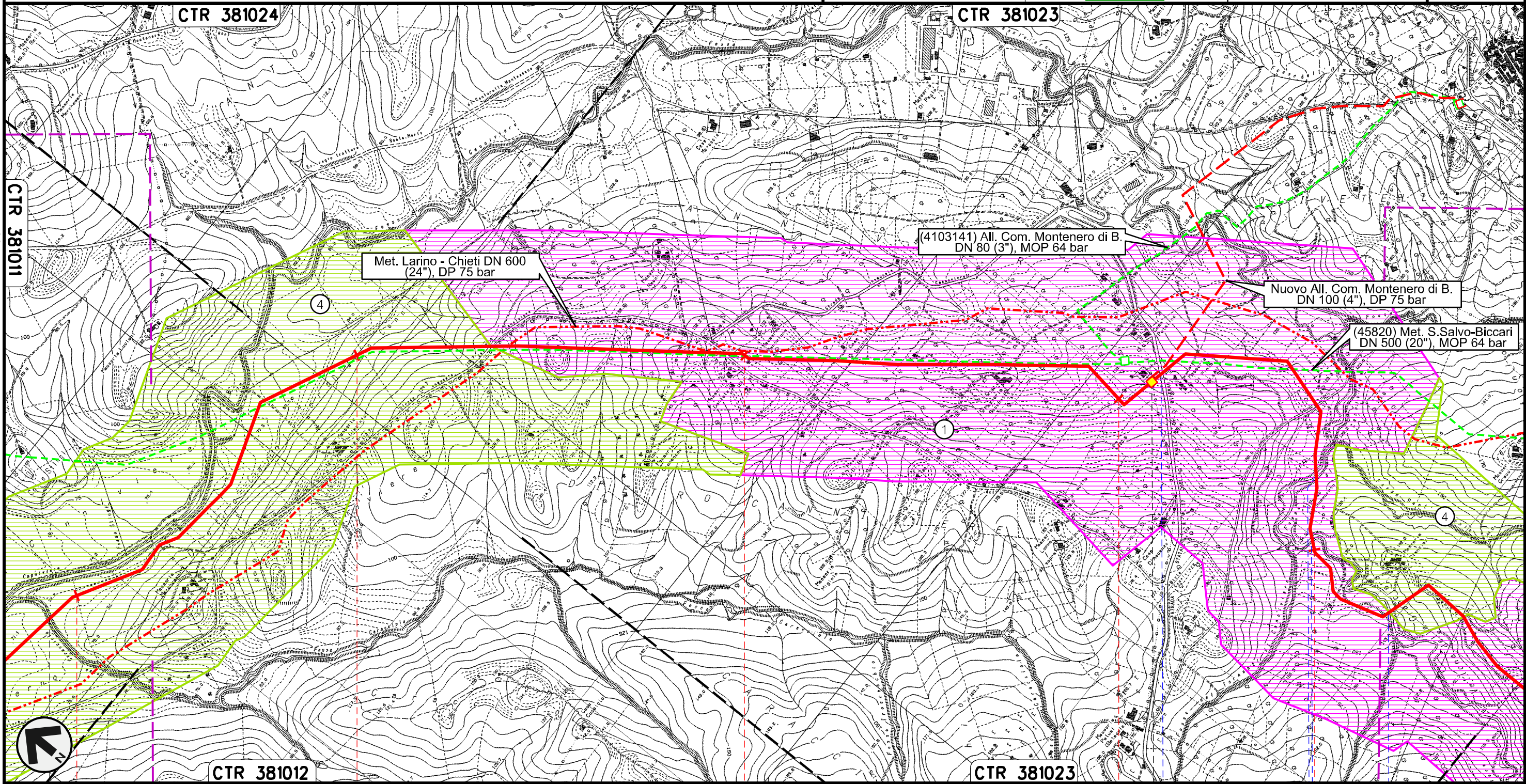
Il presente disegno e' di proprieta' aziendale - La Societa' tutelera' i propri diritti a termine di legge.

4	5	6	7	8
LENTELLA	MONTENERO DI BISACCIA		MAFALDA	MONTENERO DI BISACCIA
CHIETI	CAMPOBASSO			
S.S. n.650	Svincolo S.S. n.650	Fiume Trigno	Fosso S. Rocco	Fosso Caracciolo

Rifacimento METANODOTTO SAN SALVO - BICCARI
DN 650 (26"), DP 75 bar

00	30.11.17	EMISSIONE	CAMILLONI	CASAGRANDE	CAPRIOTTI	Foglio
INDICE	DATA	REVISIONI	ELABORATO	VERIFICATO	APPROVATO	4
						di 25
			Dis.	PG-P-151		Scala
			Comm.	NR /17076		1:10000

PAESAGGIO





Il presente disegno e' di proprieta' aziendale - La Societa' tutelera' i propri diritti a termine di legge.

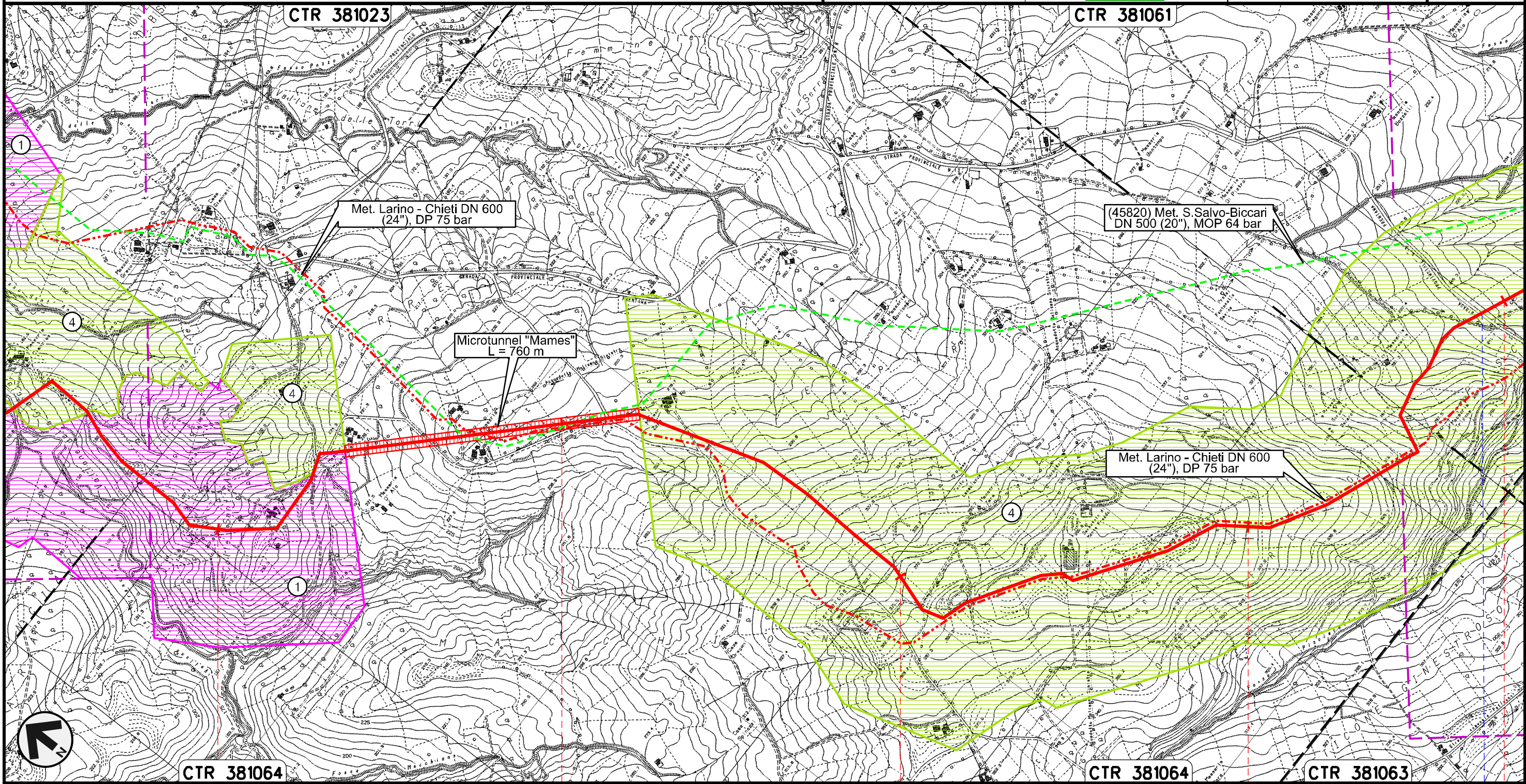


8	9	10	11	12
MAFALDA	MONTENERO DI BISACCIA			
	CAMPOBASSO			
Fosso Caracciolo	PIDI n.3 km 11+110			
	S.P. n.163	Fosso di Canniviere	Vallone della Granclara	Vallone della Granclara

Rifacimento METANODOTTO SAN SALVO - BICCARI
DN 650 (26"), DP 75 bar

00	30.11.17	EMISSIONE	CAMILLONI	CASAGRANDE	CAPRIOTTI	Foglio
INDICE	DATA	REVISIONI	ELABORATO	VERIFICATO	APPROVATO	5
						di 25
			Dis.	PG-P-151		Scala
			Comm.	NR /17076		1:10000

PAESAGGIO



Il presente disegno e' di proprieta' aziendale - La Societa' tutelera' i propri diritti a termine di legge.



CTR 381064

CTR 381064

CTR 381063

13

14

15

16

17

MONTENERO DI BISACCIA

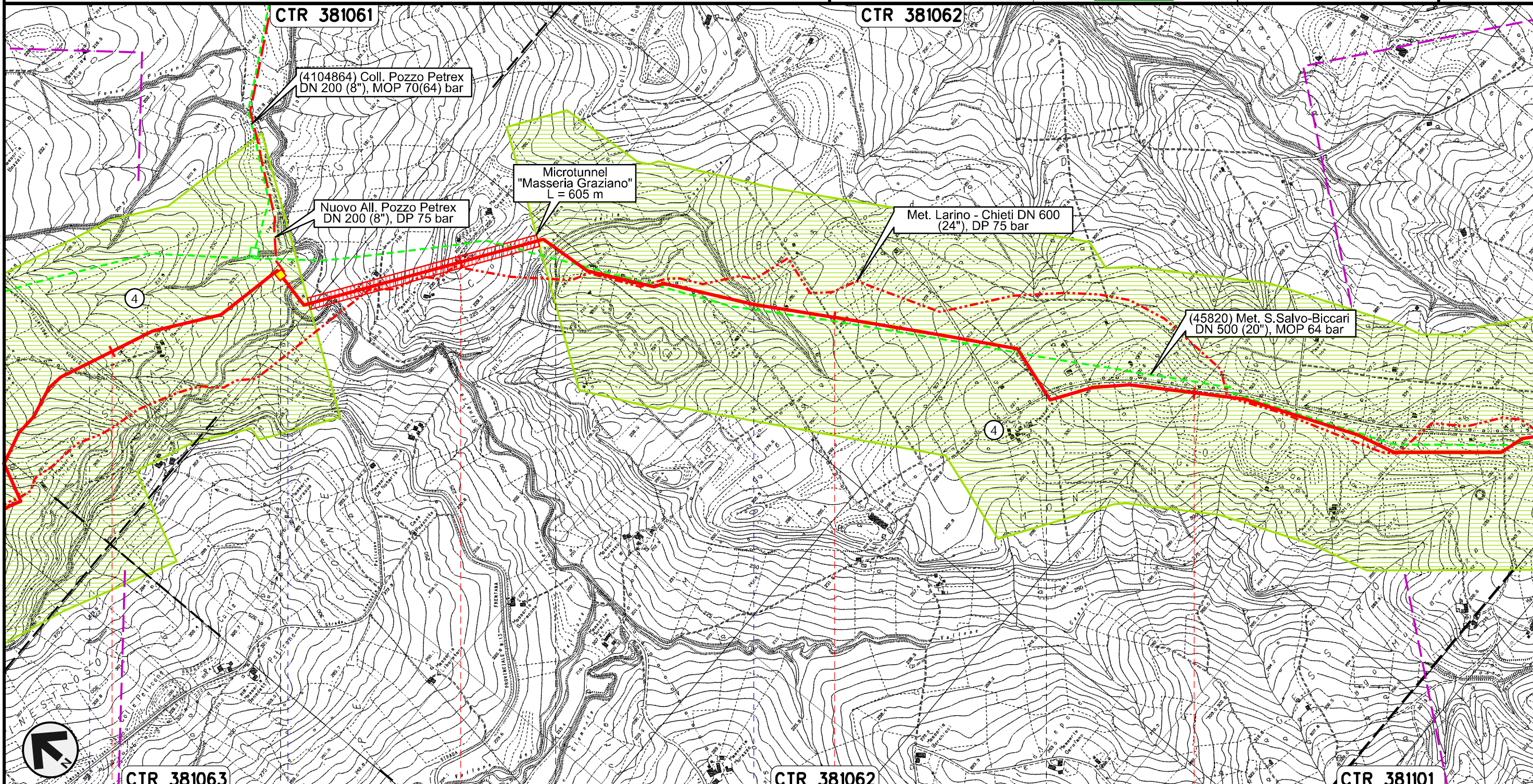
CAMPOBASSO

S.P. n.13

Rifacimento METANODOTTO SAN SALVO - BICCARI
DN 650 (26"), DP 75 bar

00	30.11.17	EMISSIONE	CAMILLONI	CASAGRANDE	CAPRIOTTI	Foglio
INDICE	DATA	REVISIONI	ELABORATO	VERIFICATO	APPROVATO	6
						di 25
			Dis.	PG-P-151		Scala
			Comm.	NR /17076		1:10000

PAESAGGIO





Il presente disegno e' di proprieta' aziendale - La Societa' tutelera' i propri diritti a termine di legge.

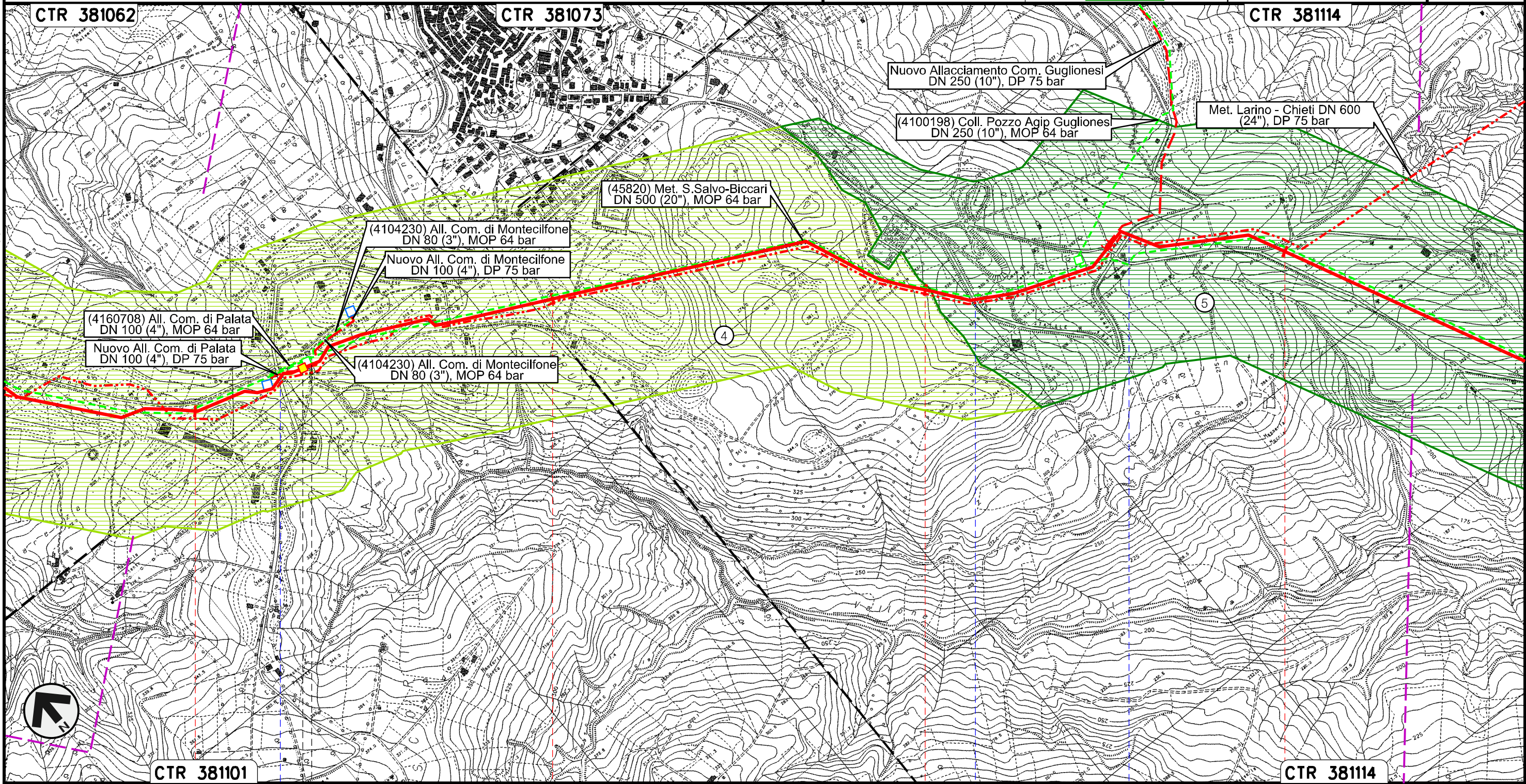


17	18	19	20
MONTENERO DI BISACCIA		MONTECILFONE	PALATA
		CAMPOBASSO	
			
● S.P. n.13	● Torrente Sinarca	● Fosso della Guardiola	● Fosso della Guardiola

Rifacimento METANODOTTO SAN SALVO - BICCARI
DN 650 (26"), DP 75 bar

PAESAGGIO

00	30.11.17	EMISSIONE	CAMILLONI	CASAGRANDE	CAPRIOTTI	Foglio 7
INDICE	DATA	REVISIONI	ELABORATO	VERIFICATO	APPROVATO	di 25
						Scala 1:10000
			Dis.	PG-P-151		
			Comm.	NR /17076		



Il presente disegno e' di proprieta' aziendale - La Societa' tutelera' i propri diritti a termine di legge.

CTR 381101

CTR 381114

PALATA

MONTECILFONE

CAMPOBASSO

PIDI n.5 km 21+310



S.P. n.168

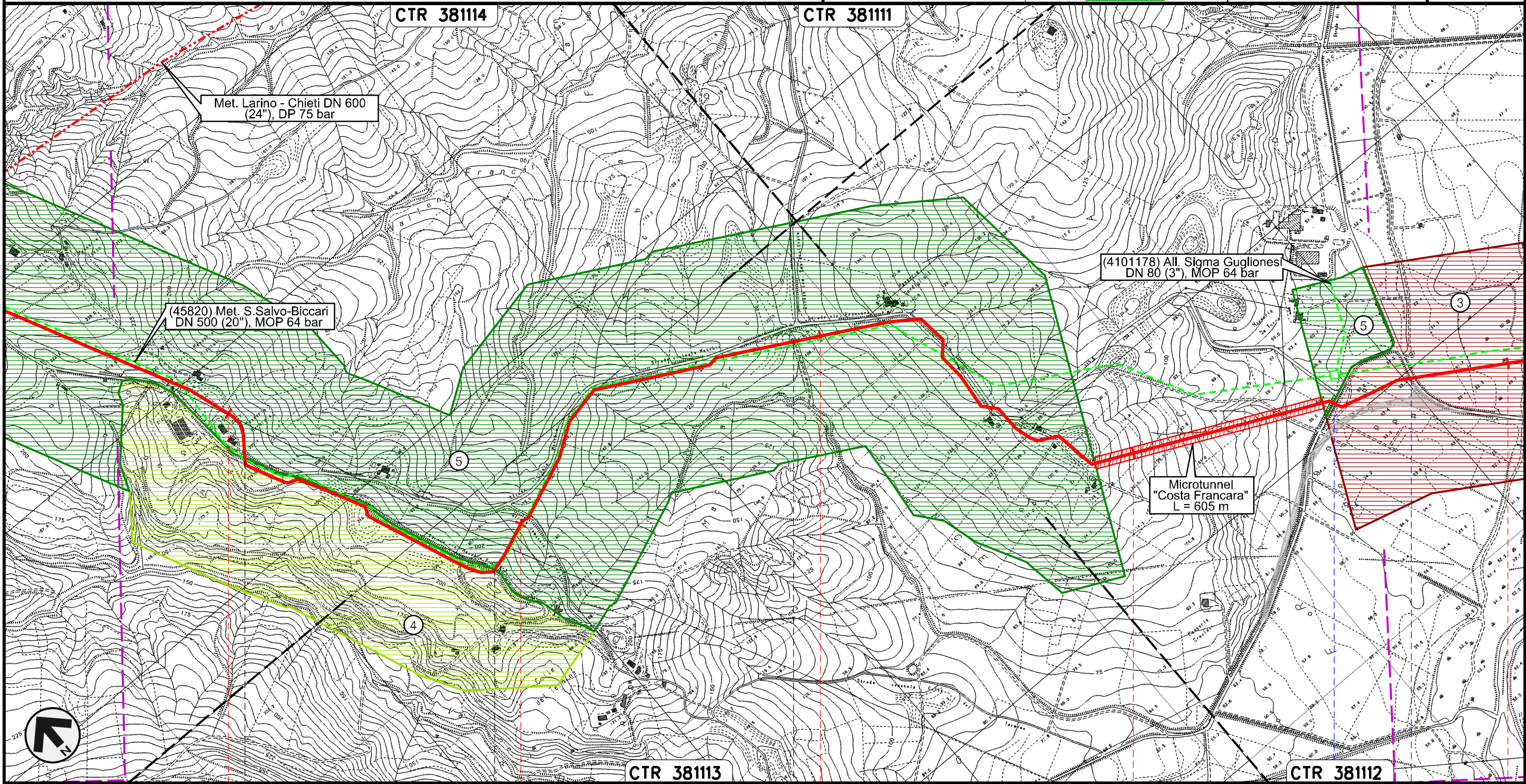
S.P. n.168

S.P. n.168

Rifacimento METANODOTTO SAN SALVO - BICCARI
DN 650 (26"), DP 75 bar

PAESAGGIO



00	30.11.17	EMISSIONE	CAMILLONI	CASAGRANDE	CAPRIOTTI	Foglio
INDICE	DATA	REVISIONI	ELABORATO	VERIFICATO	APPROVATO	8
						di 25
			Dis.	PG-P-151		Scala
			Comm.	NR /17076		1:10000



Il presente disegno e' di proprieta' aziendale - La Societa' tutelera' i propri diritti a termine di legge.

25	26	27	28	29
MONTECILFONE	PALATA	MONTECILFONE	GUGLIONESI	
CAMPOBASSO				
S.P. n.150 ● S.P. n.80				

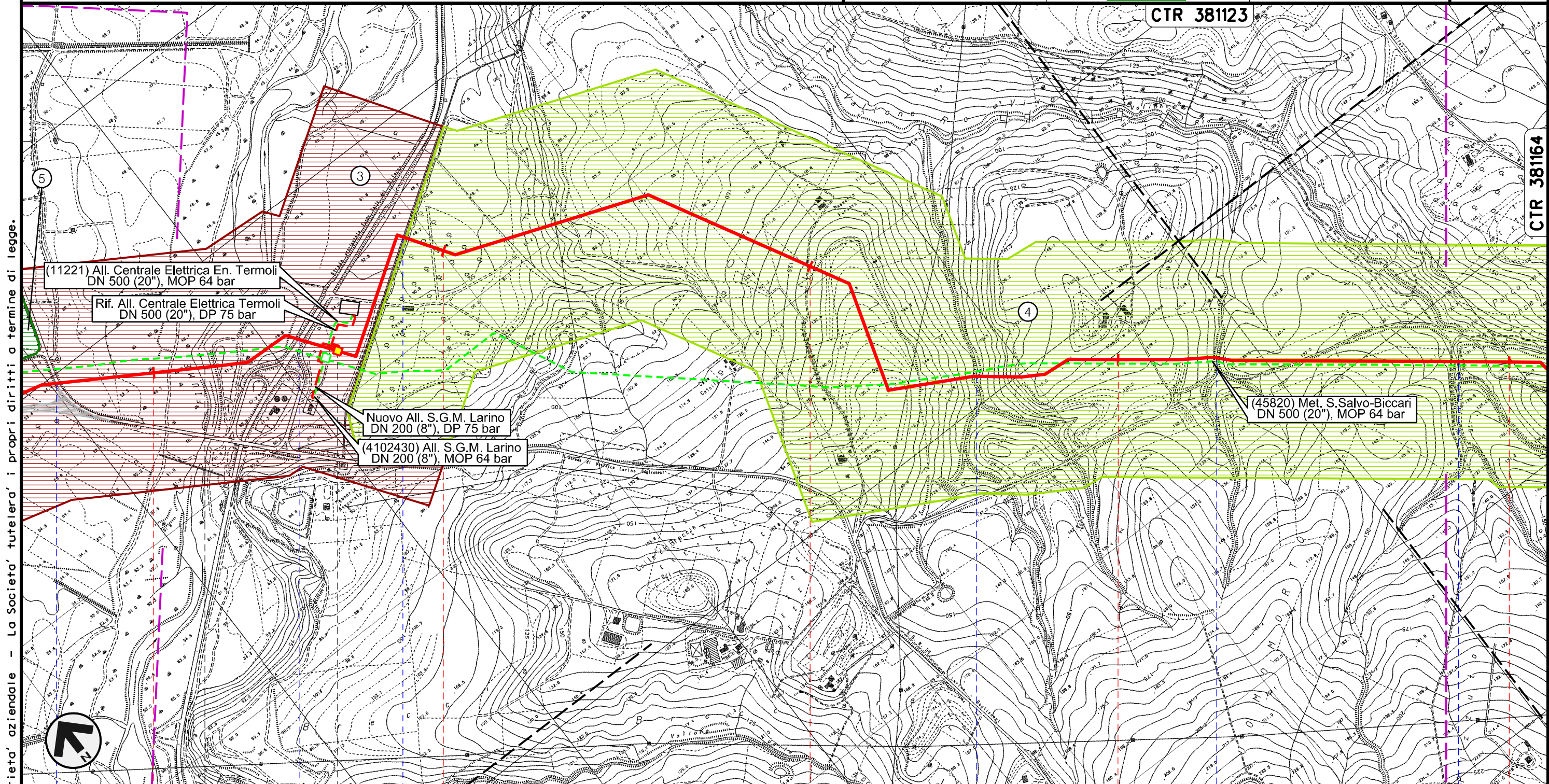
Rifacimento METANODOTTO SAN SALVO - BICCARI
DN 650 (26"), DP 75 bar

00	30.11.17	EMISSIONE	CAMILLONI	CASAGRANDE	CAPRIOTTI	Foglio
INDICE	DATA	REVISIONI	ELABORATO	VERIFICATO	APPROVATO	9
						di 25
			Dis.	PG-P-151		Scala
			Comm.	NR /17076		1:10000


PAESAGGIO

CTR 381123

CTR 381164





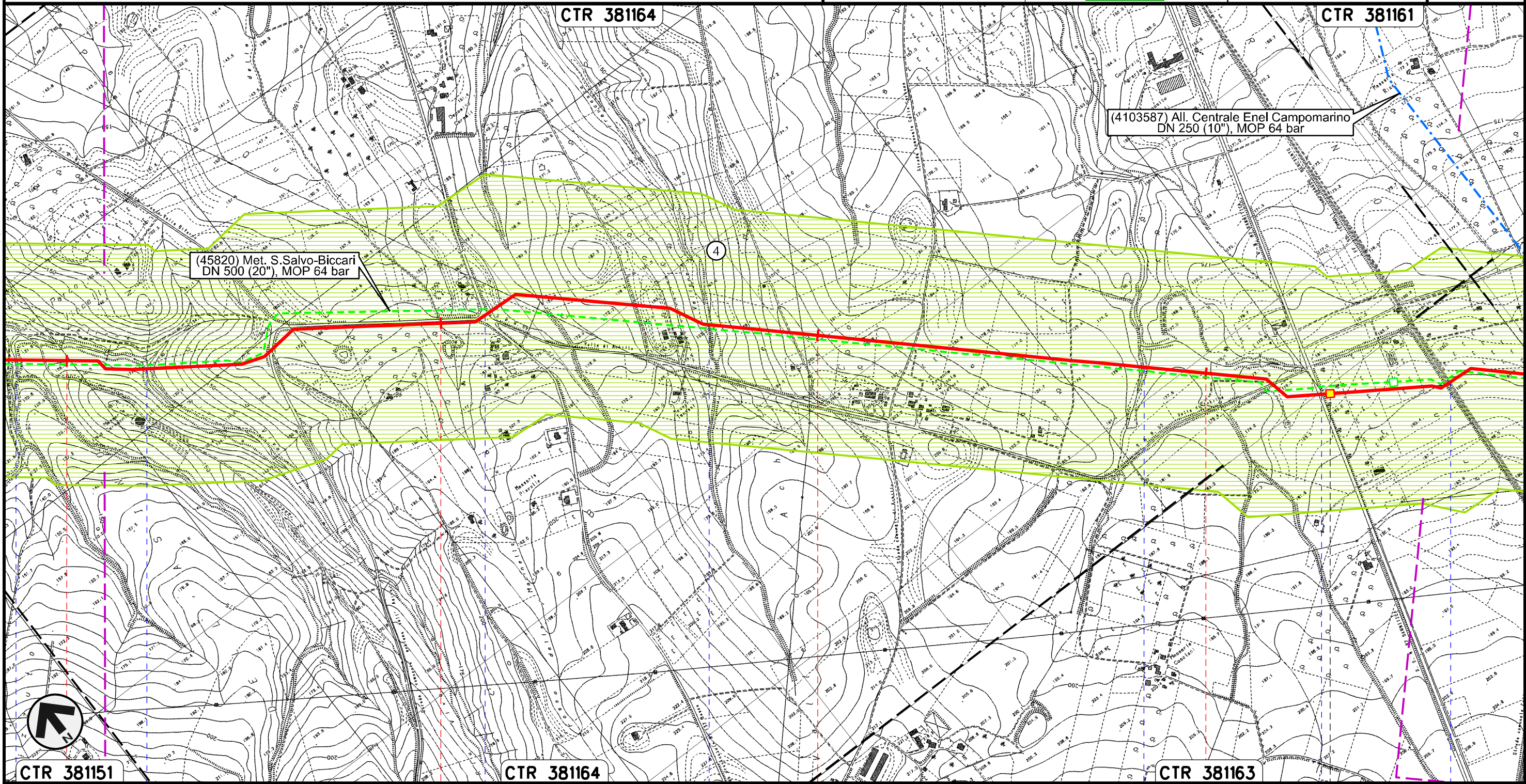
Il presente disegno e' di proprieta' aziendale - La Societa' tutelera' i propri diritti a termine di legge.

29	30	31	32	33
GUGLIONESI		LARINO		
		CAMPOBASSO		
				

Rifacimento METANODOTTO SAN SALVO - BICCARI
DN 650 (26"), DP 75 bar

PAESAGGIO

00	30.11.17	EMISSIONE	CAMILLONI	CASAGRANDE	CAPRIOTTI	Foglio
INDICE	DATA	REVISIONI	ELABORATO	VERIFICATO	APPROVATO	10
						di 25
			Dis.	PG-P-151		Scala
			Comm.	NR /17076		1:10000



Il presente disegno e' di proprieta' aziendale - La Societa' tutelera' i propri diritti a termine di legge.



CTR 381151 33 34 CTR 381164 35 36 CTR 381163



LARINO
CAMPOBASSO

Vallone Rio Vivo Vallone Rio Vivo S.P. n.137 Vallone Francesca Fosso Pisciarellò S.S. n.87 FS Termoli Campobasso-Benevento

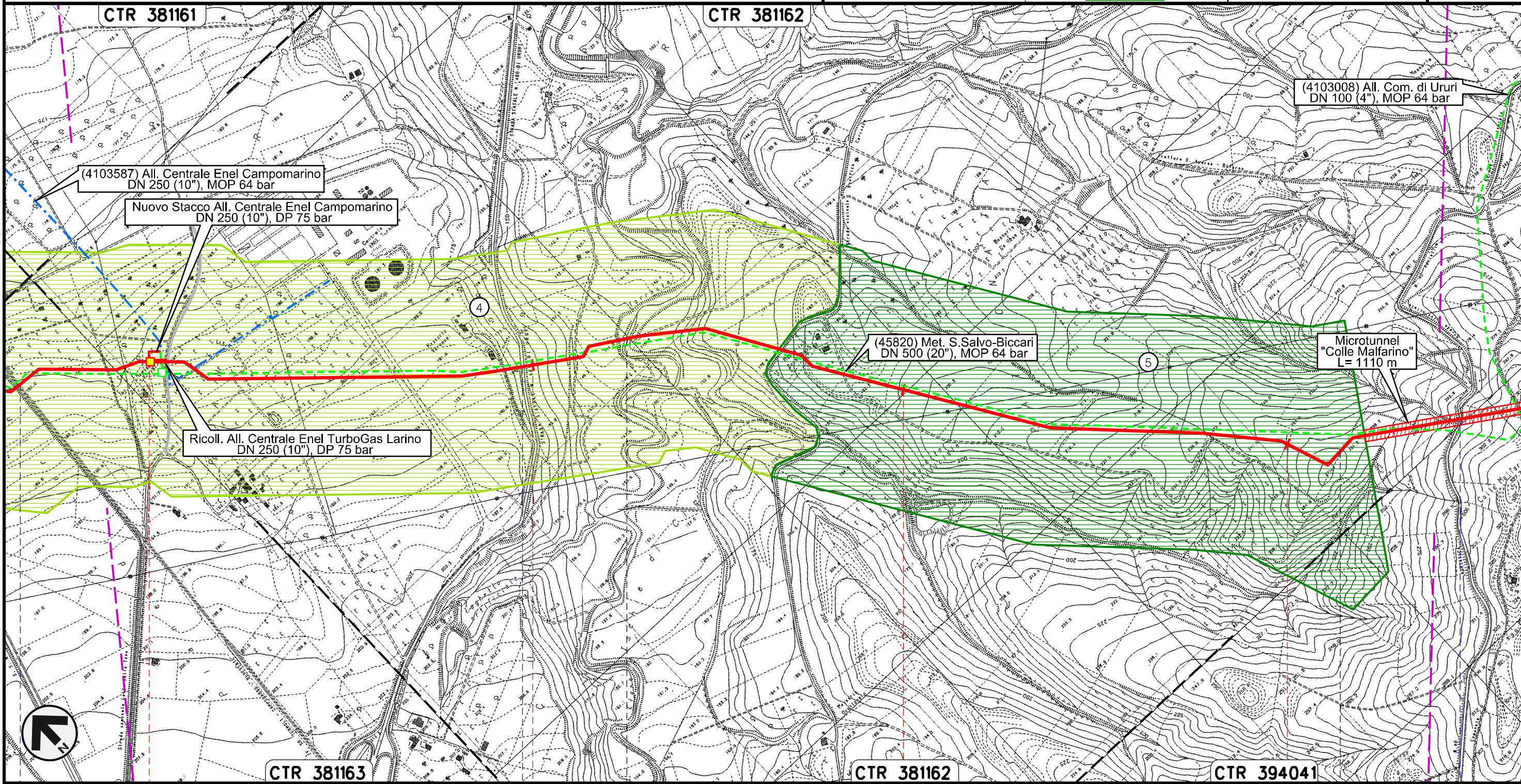
PIL n.7 km 36+335

Rifacimento METANODOTTO SAN SALVO - BICCARI
DN 650 (26"), DP 75 bar


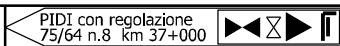


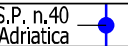
PAESAGGIO

00	30.11.17	EMISSIONE	CAMILLONI	CASAGRANDE	CAPRIOTTI
INDICE	DATA	REVISIONI	ELABORATO	VERIFICATO	APPROVATO
					
			Dis.	PG-P-151	
			Comm.	NR /17076	



Foglio
11
di 25
Scala
1:10000



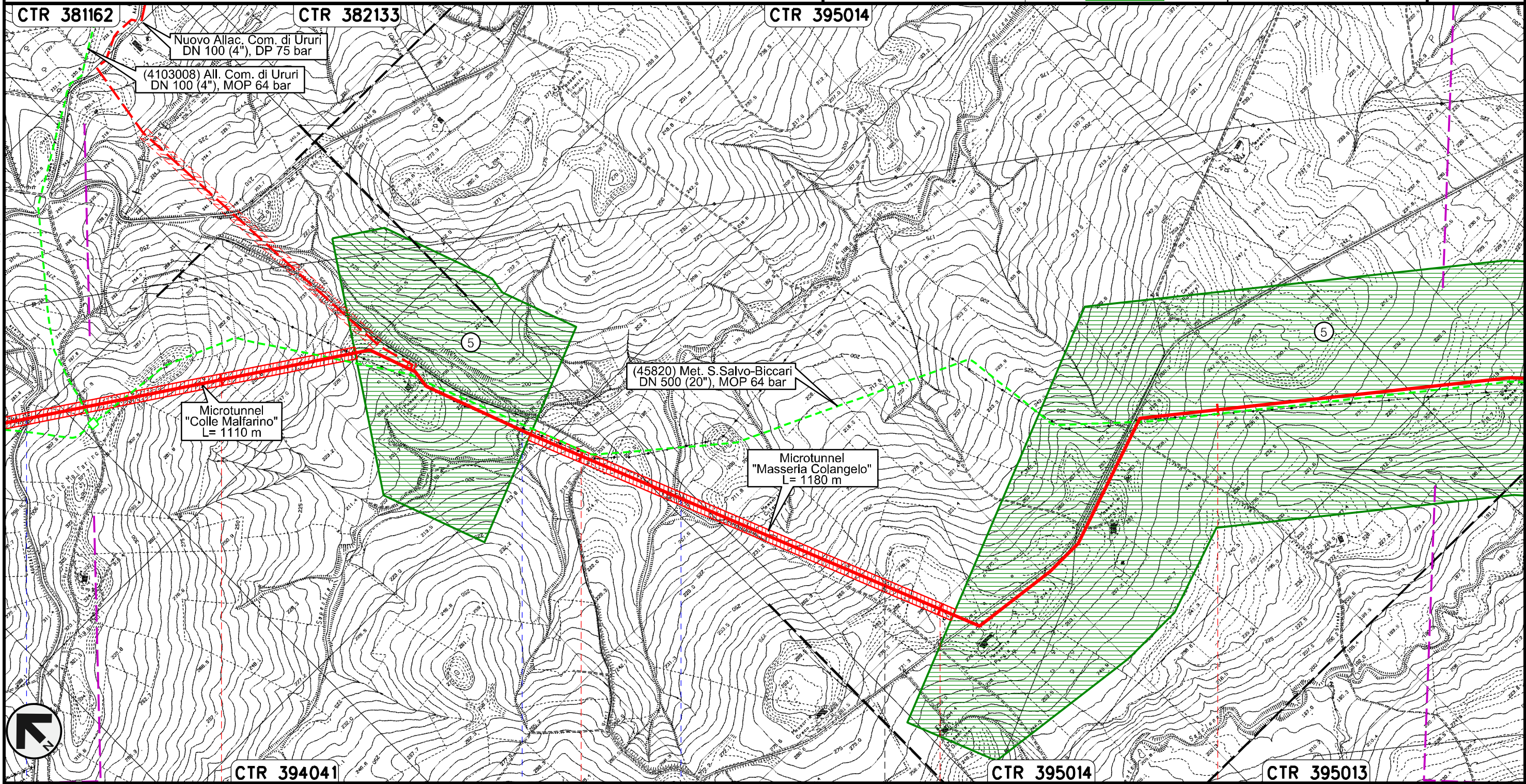
Il presente disegno e' di proprieta' aziendale - La Societa' tutelera' i propri diritti a termine di legge.

37	LARINO	38	CAMPOBASSO	39	URURI	40	MONTORIO NEI FRENTANI
 FS Termoli CB-BN	 PIDI con regolazione 75/64 n.8 km 37+000	 S.P. n.167	 Torrente Cigno	 S.P. n.40 Adriatica			

Rifacimento METANODOTTO SAN SALVO - BICCARI
DN 650 (26"), DP 75 bar

00	30.11.17	EMISSIONE	CAMILLONI	CASAGRANDE	CAPRIOTTI	Foglio
INDICE	DATA	REVISIONI	ELABORATO	VERIFICATO	APPROVATO	12
					Dis. PG-P-151	di 25
			Comm. NR /17076		Scala	1:10000

PAESAGGIO





Il presente disegno e' di proprieta' aziendale - La Societa' tutelera' i propri diritti a termine di legge.



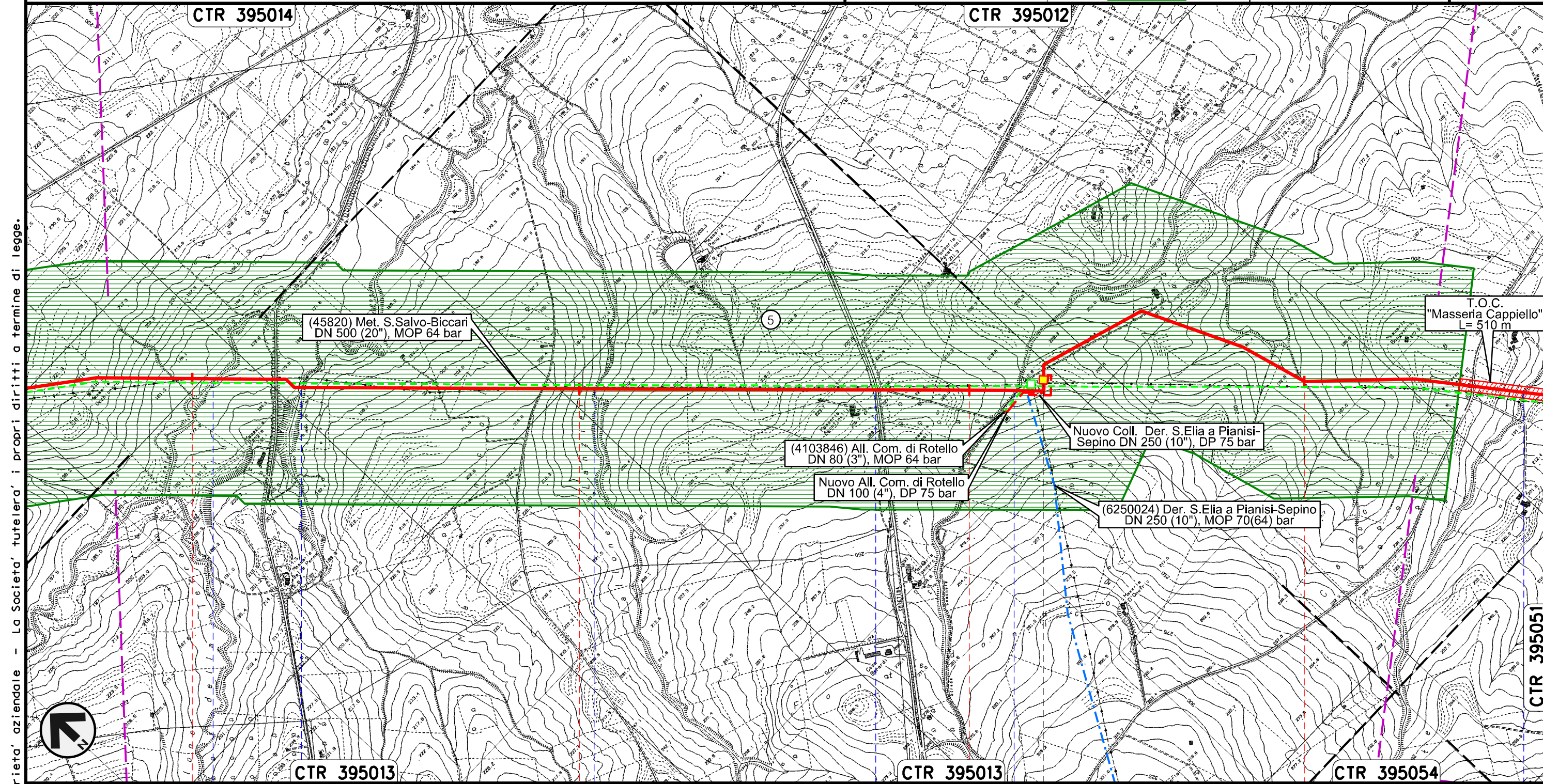
41	42	43	44
MONTORIO NEI FRENTANI		ROTELLO	
CAMPOBASSO			
S.P. n.40 Adriatica	Torrente Sapestra	Fosso	

Rifacimento METANODOTTO SAN SALVO - BICCARI
DN 650 (26"), DP 75 bar

PAESAGGIO

00	30.11.17	EMISSIONE	CAMILLONI	CASAGRANDE	CAPRIOTTI
INDICE	DATA	REVISIONI	ELABORATO	VERIFICATO	APPROVATO
					
			Dis.	PG-P-151	
			Comm.	NR /17076	

Foglio
13
di 25
Scala
1:10000



Il presente disegno e' di proprieta' aziendale - La Societa' tutelera' i propri diritti a termine di legge.





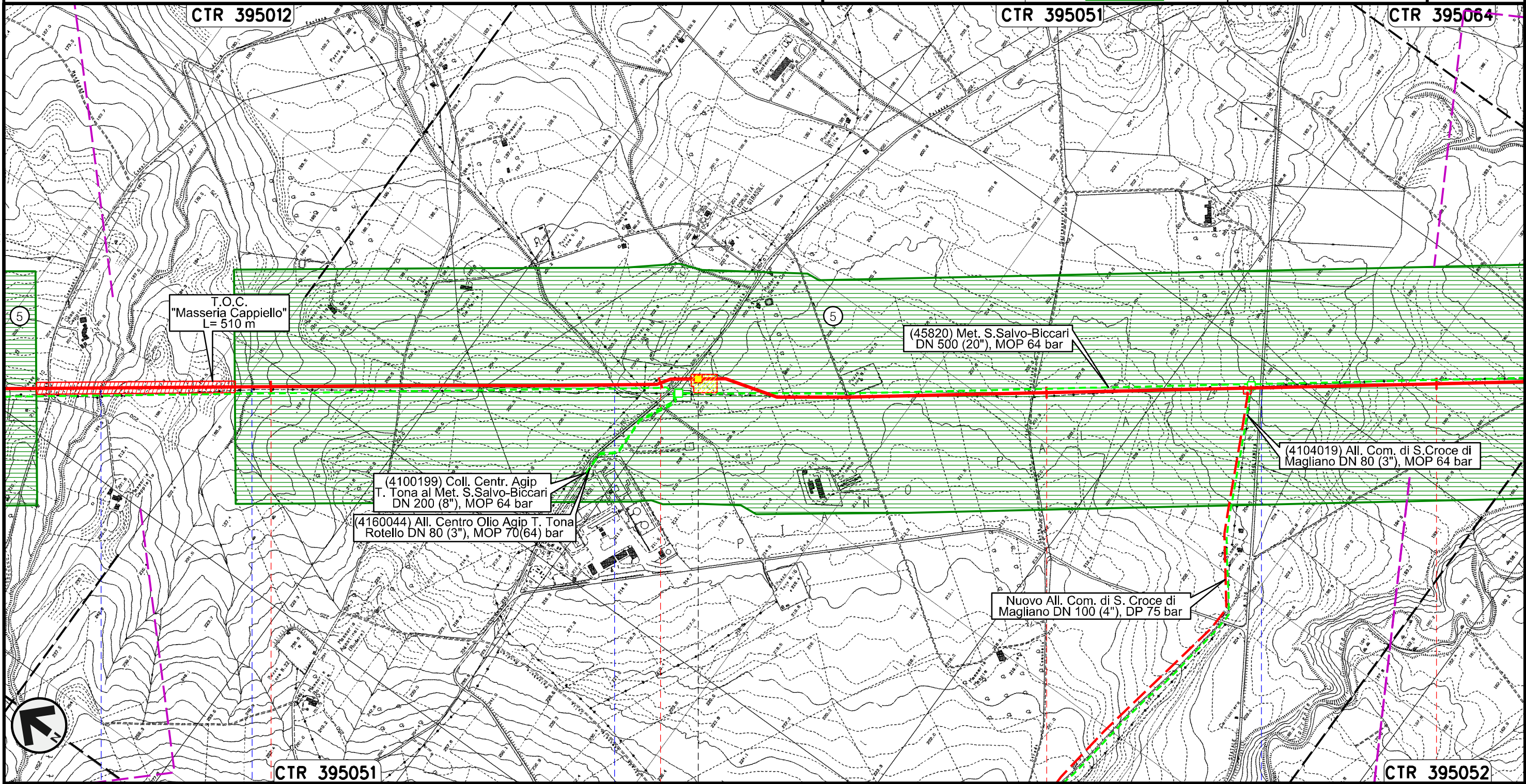
45		46		47		48	
TORRELLO				CAMPOBASSO			
Torrente Saccione	Fosso	Vallone Lanziere	S.P. n.78	Fosso	Fosso	Fosso	Fosso

PIDI con regolazione
75/64 n.9 Km 47+220

Rifacimento METANODOTTO SAN SALVO - BICCARI
DN 650 (26"), DP 75 bar

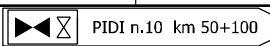
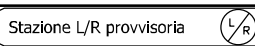
PAESAGGIO

00	30.11.17	EMISSIONE	CAMILLONI	CASAGRANDE	CAPRIOTTI	Foglio
INDICE	DATA	REVISIONI	ELABORATO	VERIFICATO	APPROVATO	14
					Dis. PG-P-151	di 25
			Comm. NR /17076		Scala	1:10000



Il presente disegno e' di proprieta' aziendale - La Societa' tutelera' i propri diritti a termine di legge.

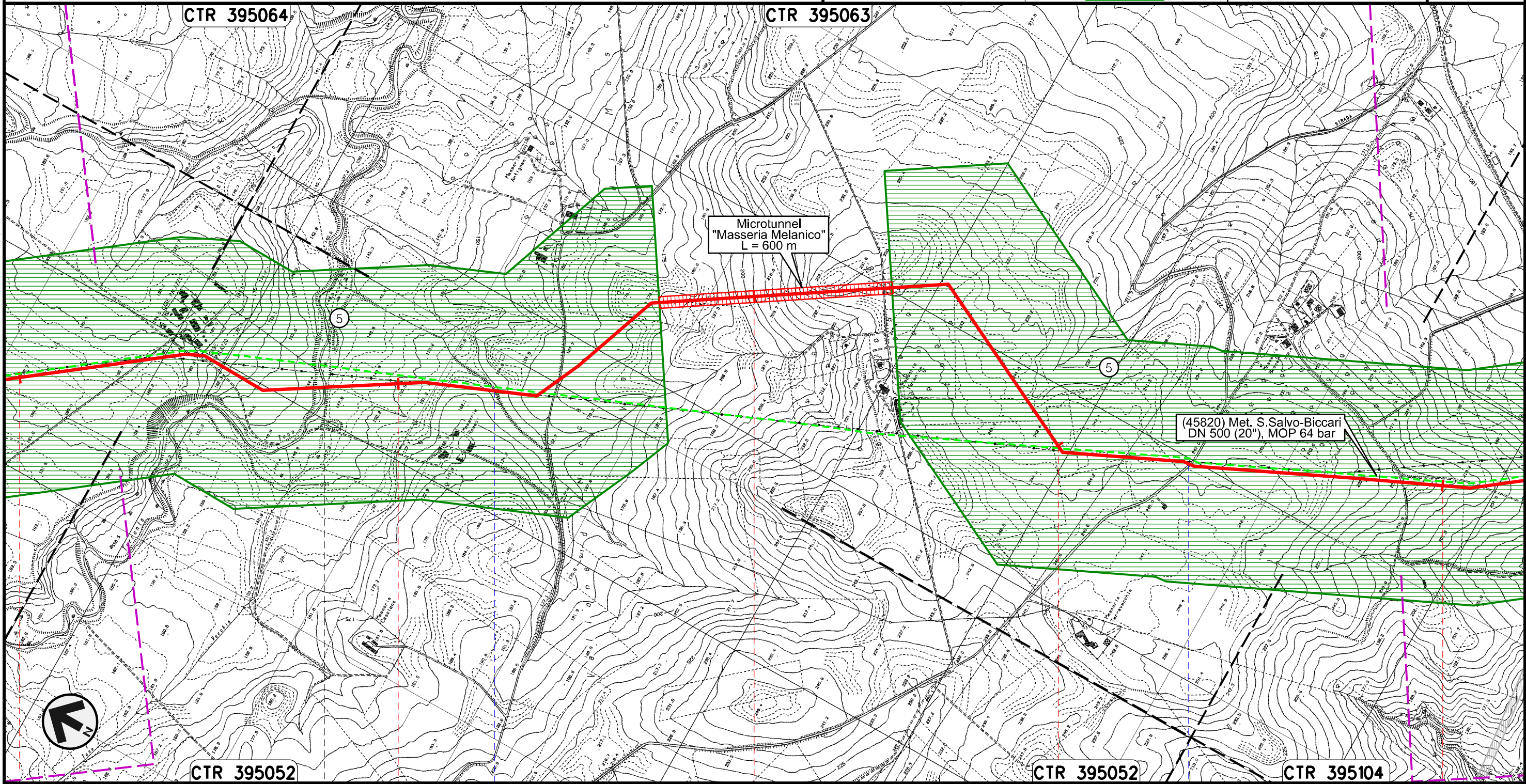


49	50	52
ROTELLO		
CAMPOBASSO		
 		
● Fosso	● Fosso	● S.P. n.166 dei Tre Titoli
● Torrente Mannara		

Rifacimento METANODOTTO SAN SALVO - BICCARI
DN 650 (26"), DP 75 bar

00	30.11.17	EMISSIONE	CAMILLONI	CASAGRANDE	CAPRIOTTI	Foglio
INDICE	DATA	REVISIONI	ELABORATO	VERIFICATO	APPROVATO	15
			Dis.	PG-P-151		di 25
			Comm.	NR /17076		Scala 1:10000

PAESAGGIO



Microtunnel
"Masseria Melanico"
L = 600 m

(45820) Met. S.Salvo-Biccari
DN 500 (20"), MOP 64 bar

Il presente disegno e' di proprieta' aziendale - La Societa' tutelera' i propri diritti a termine di legge.



ROTELLO

SANTA CROCE DI MAGLIANO

CAMPOBASSO



Torrente Tona

Vallone di Mosca

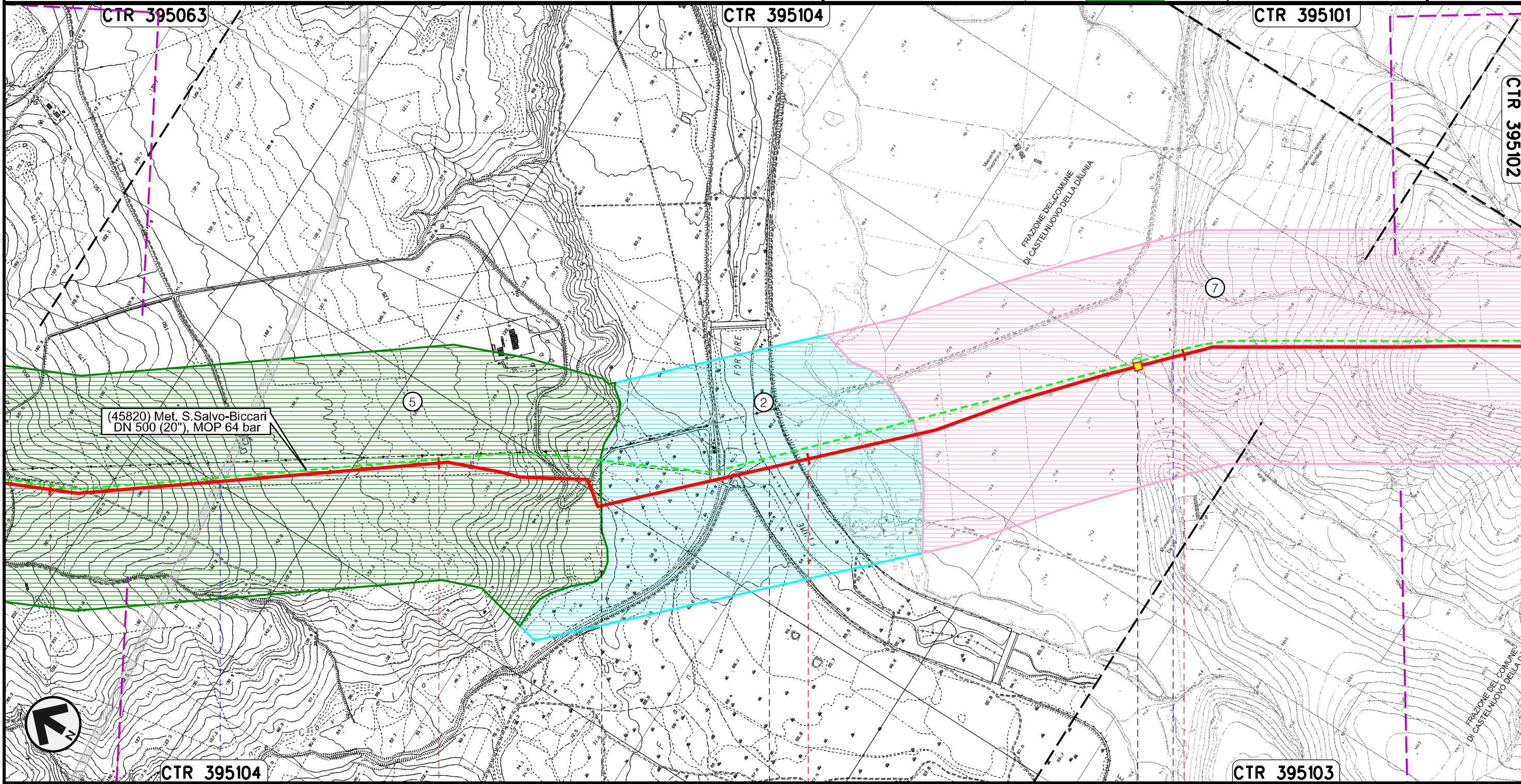
S.P. n.118

Rifacimento METANODOTTO SAN SALVO - BICCARI
DN 650 (26"), DP 75 bar

PAESAGGIO

00	30.11.17	EMISSIONE	CAMILLONI	CASAGRANDE	CAPRIOTTI
INDICE	DATA	REVISIONI	ELABORATO	VERIFICATO	APPROVATO
					
			Dis.	PG-P-151	
			Comm.	NR /17076	

Foglio
16
di 25
Scala
1:10000





Il presente disegno e' di proprieta' aziendale - La Societa' tutelera' i propri diritti a termine di legge.

56	57	58	59
SANTA CROCE DI MAGLIANO		SAN GIULIANO DI PUGLIA	CASTELNUOVO DELLA DAUNIA
CAMPOBASSO		FOGGIA	
● S.S. in Programma		● Fiume Fortore	● Canale della Botte

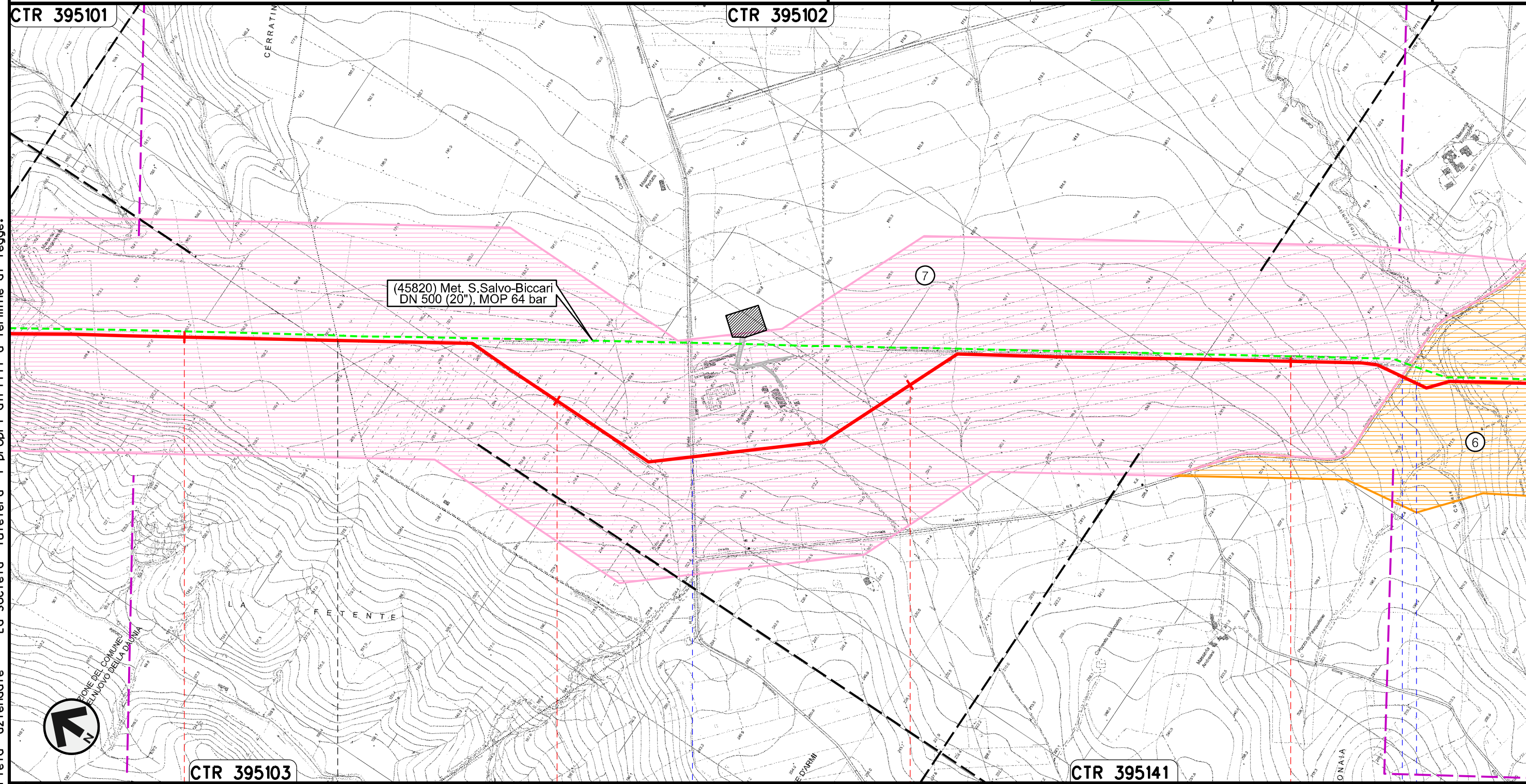
◀ PIL n.11 km 58+880 ▶

Rifacimento METANODOTTO SAN SALVO - BICCARI
DN 650 (26"), DP 75 bar

PAESAGGIO

00	30.11.17	EMISSIONE	CAMILLONI	CASAGRANDE	CAPRIOTTI
INDICE	DATA	REVISIONI	ELABORATO	VERIFICATO	APPROVATO
					
			Dis.	PG-P-151	
			Comm.	NR /17076	

Foglio
17
di 25
Scala
1:10000





Il presente disegno e' di proprieta' aziendale - La Societa' tutelera' i propri diritti a termine di legge.

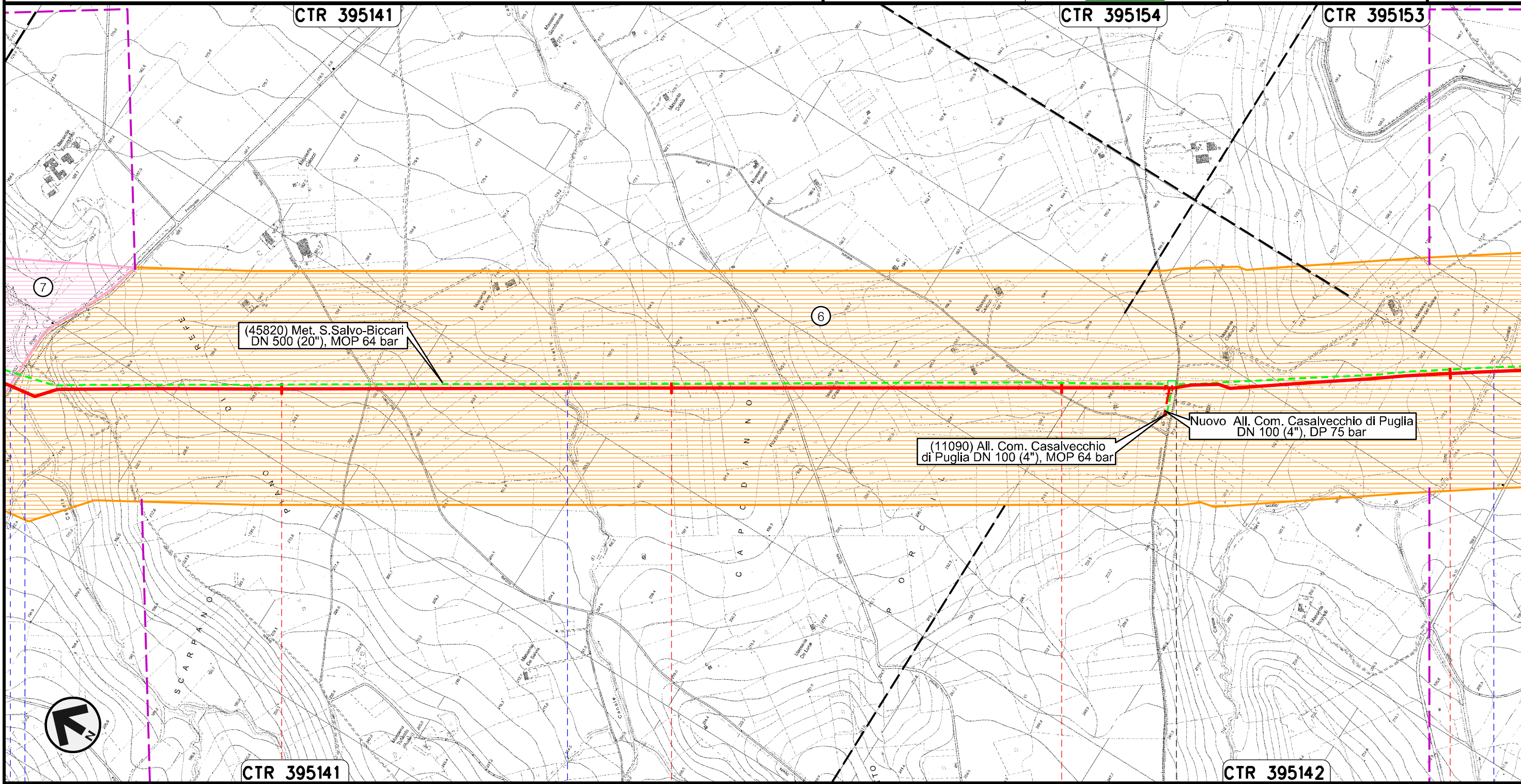
60	61	62	63
CASTELNUOVO DELLA DAUNIA		CASALVECCHIO DI PUGLIA	
FOGGIA			
		● S.P. n.11	● S.P. n.8 ● Canale Finocchito

Rifacimento METANODOTTO SAN SALVO - BICCARI
DN 650 (26"), DP 75 bar

PAESAGGIO

00	30.11.17	EMISSIONE	CAMILLONI	CASAGRANDE	CAPRIOTTI
INDICE	DATA	REVISIONI	ELABORATO	VERIFICATO	APPROVATO
				Dis. PG-P-151 Comm. NR /17076	

Foglio
18
di 25
Scala
1:10000



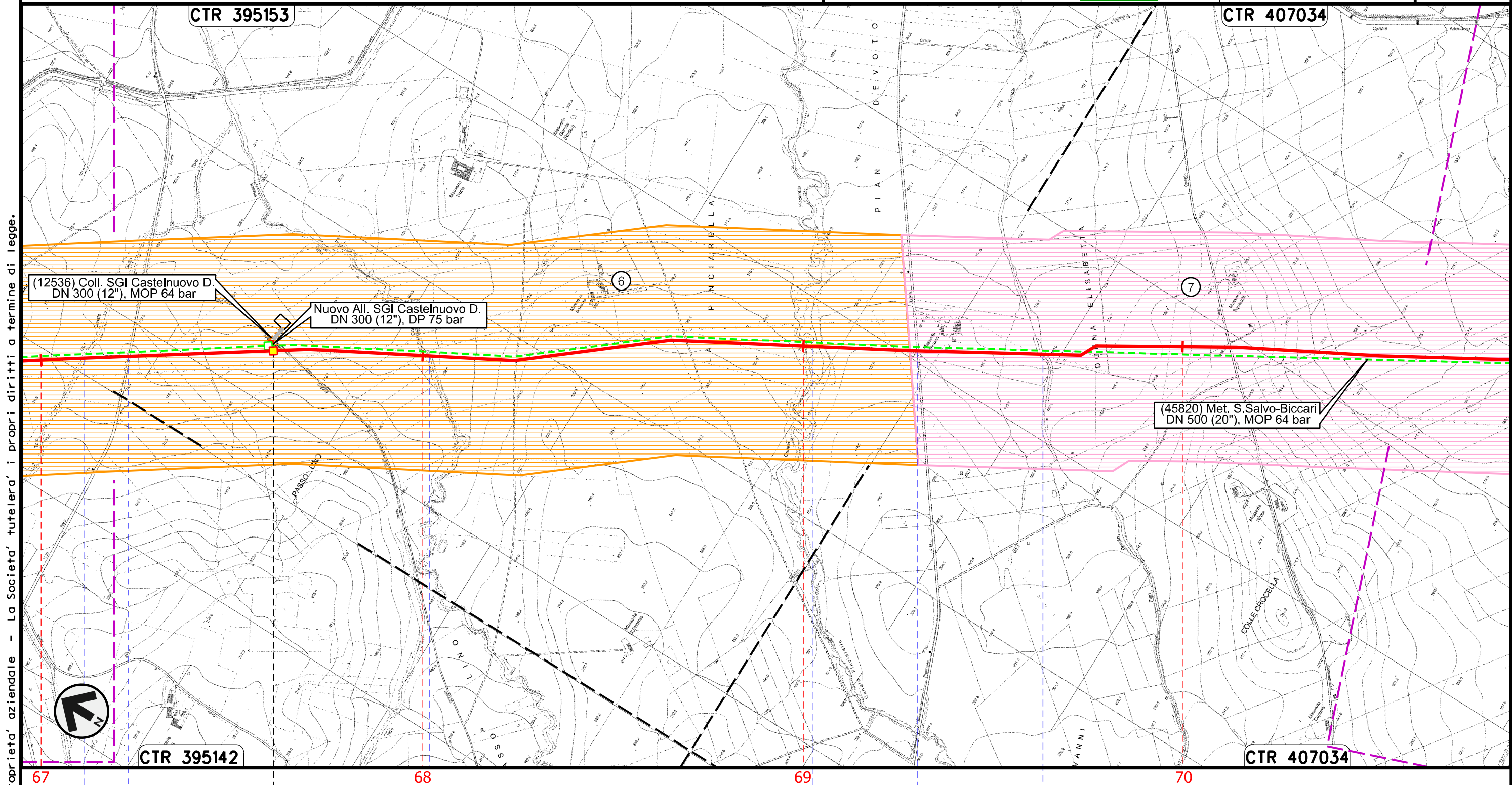
Il presente disegno e' di proprieta' aziendale - La Societa' tutelera' i propri diritti a termine di legge.

64	65	66	67
CASALVECCHIO DI PUGLIA		CASTELNUOVO DELLA DAUNIA	
FOGGIA			
● Canale Finocchito S.P. n.8	● Canale San Pietro	● Canale Giulio Toro	

Rifacimento METANODOTTO SAN SALVO - BICCARI
DN 650 (26"), DP 75 bar

00	30.11.17	EMISSIONE	CAMILLONI	CASAGRANDE	CAPRIOTTI	Foglio
INDICE	DATA	REVISIONI	ELABORATO	VERIFICATO	APPROVATO	19
						di 25
			Dis. PG-P-151			Scala
			Comm. NR /17076			1:10000

PAESAGGIO





Il presente disegno e' di proprieta' aziendale - La Societa' tutelera' i propri diritti a termine di legge.

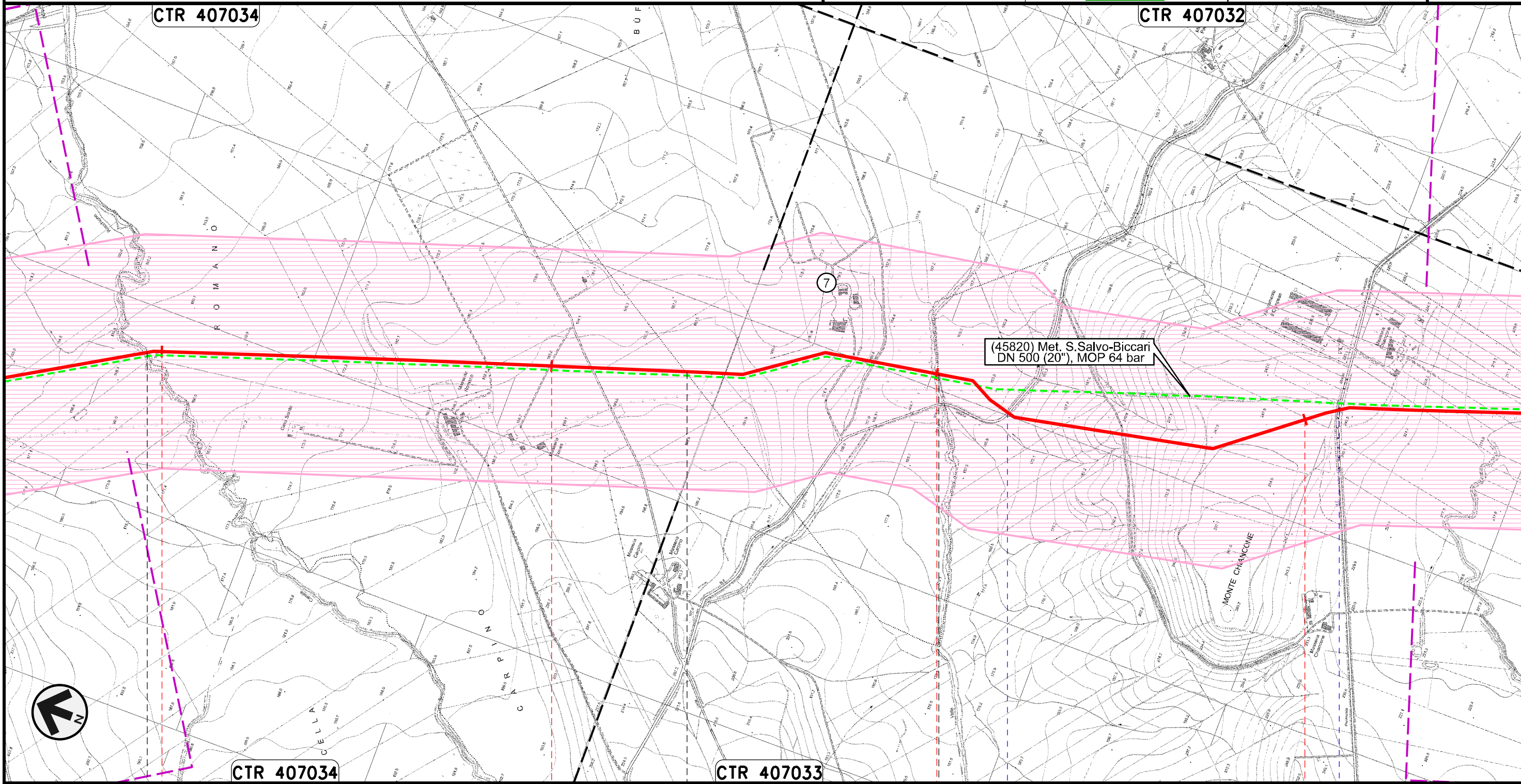
67	68	69	70
CASTELNUOVO DELLA DAUNIA			
FOGGIA			
Canale Giulio Toro	S.P. n.10	Canale della Riseca	Canale Pinciarella
			S.P. n. 16
			Canale Pian Devoto

Rifacimento METANODOTTO SAN SALVO - BICCARI
DN 650 (26"), DP 75 bar

PAESAGGIO

00	30.11.17	EMISSIONE	CAMILLONI	CASAGRANDE	CAPRIOTTI
INDICE	DATA	REVISIONI	ELABORATO	VERIFICATO	APPROVATO
					
			Dis.	PG-P-151	
			Comm.	NR /17076	

Foglio
20
di 25
Scala
1:10000



Il presente disegno e' di proprieta' aziendale - La Societa' tutelera' i propri diritti a termine di legge.

CASTELNUOVO DELLA DAUNIA

PIETRAMONTECORVINO

LUCERA
FOGGIA

PIETRAMONTECORVINO



● Canale Rocchione

● Canale della Valle ● S.P. n.6

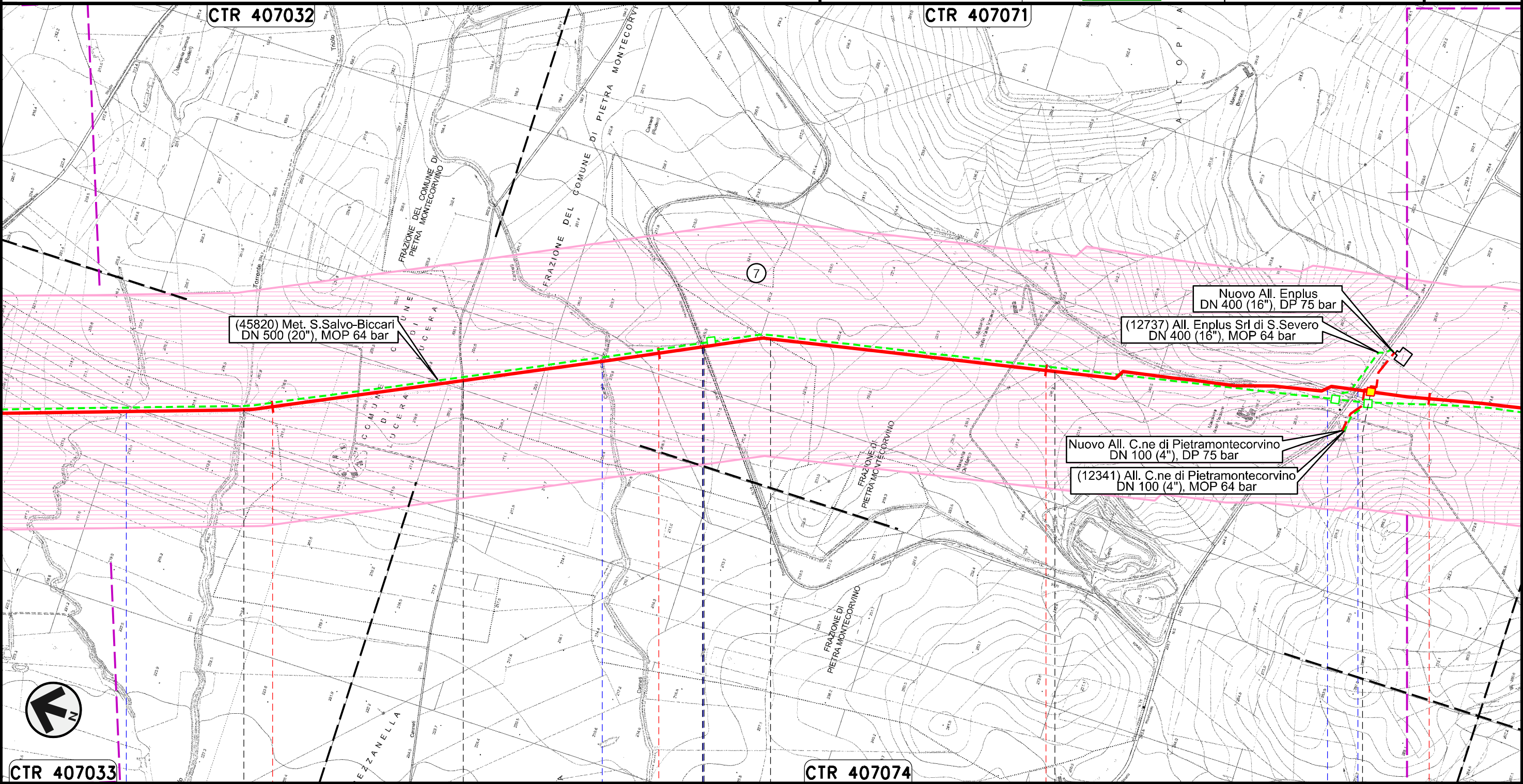
● S.P. n.7

Rifacimento METANODOTTO SAN SALVO - BICCARI
DN 650 (26"), DP 75 bar

PAESAGGIO

00	30.11.17	EMISSIONE	CAMILLONI	CASAGRANDE	CAPRIOTTI	Foglio 21 di 25 Scala 1:10000
INDICE	DATA	REVISIONI	ELABORATO	VERIFICATO	APPROVATO	
						Dis. PG-P-151
						Comm. NR /17076



Il presente disegno e' di proprieta' aziendale - La Societa' tutelera' i propri diritti a termine di legge.



CTR 407033	75	76	77	78
PIETRAMONTECORVINO	LUCERA	PIETRAMONTECORVINO	LUCERA	PIETRAMONTECORVINO
FOGGIA				

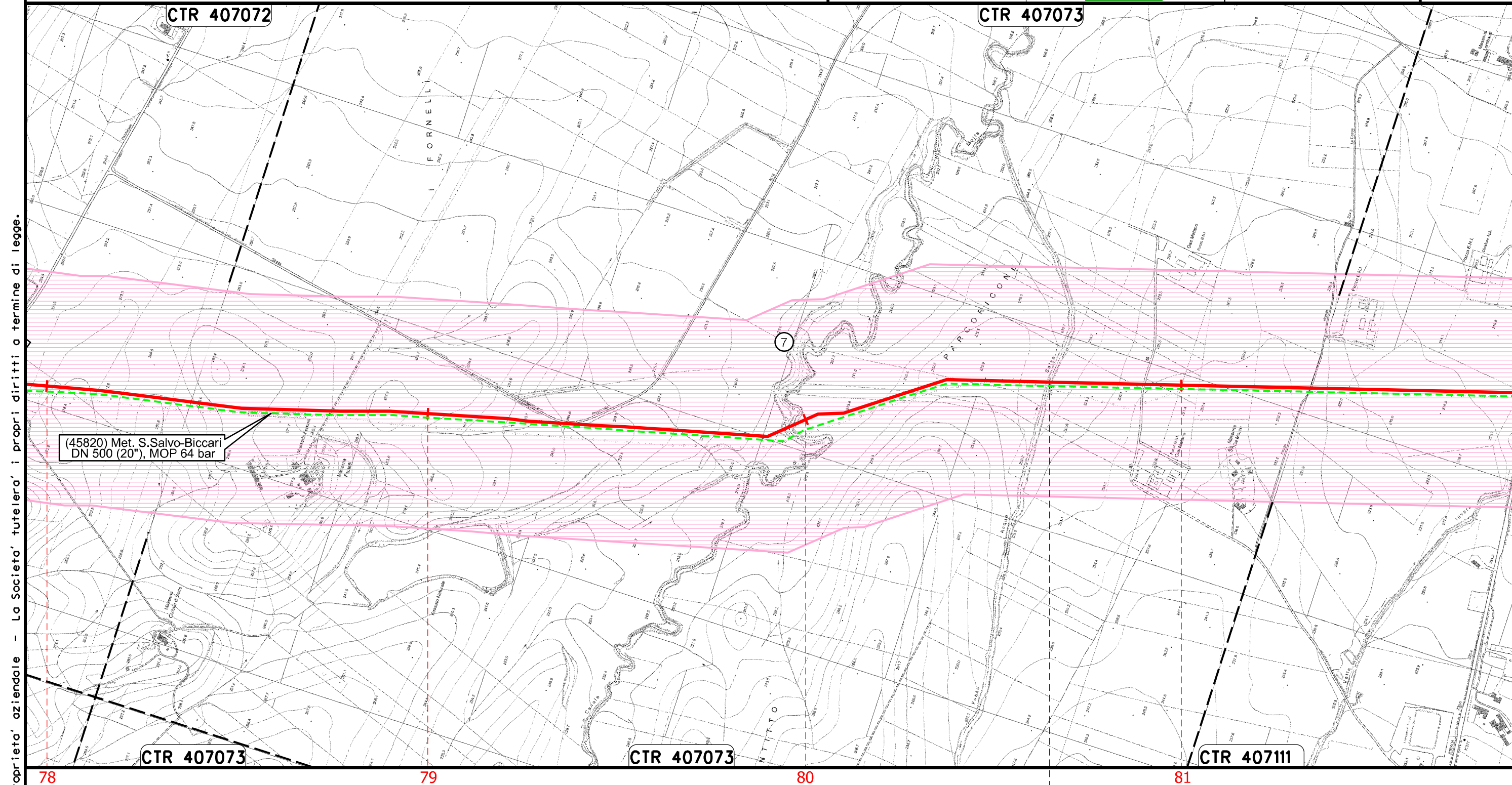
Torrente Triolo	Torrente Triolo II	Canale Canneti	S.P. n.18	Fosso	S.P. n.5	PIDI n.13 km 77+850
-----------------	--------------------	----------------	-----------	-------	----------	---------------------

Rifacimento METANODOTTO SAN SALVO - BICCARI
DN 650 (26"), DP 75 bar

00	30.11.17	EMISSIONE	CAMILLONI	CASAGRANDE	CAPRIOTTI
INDICE	DATA	REVISIONI	ELABORATO	VERIFICATO	APPROVATO
					
			Dis.	PG-P-151	
			Comm.	NR /17076	

Foglio
22
di 25
Scala
1:10000

PAESAGGIO





(45820) Met. S.Salvo-Biccari
DN 500 (20"), MOP 64 bar

Il presente disegno e' di proprieta' aziendale - La Societa' tutelera' i propri diritti a termine di legge.

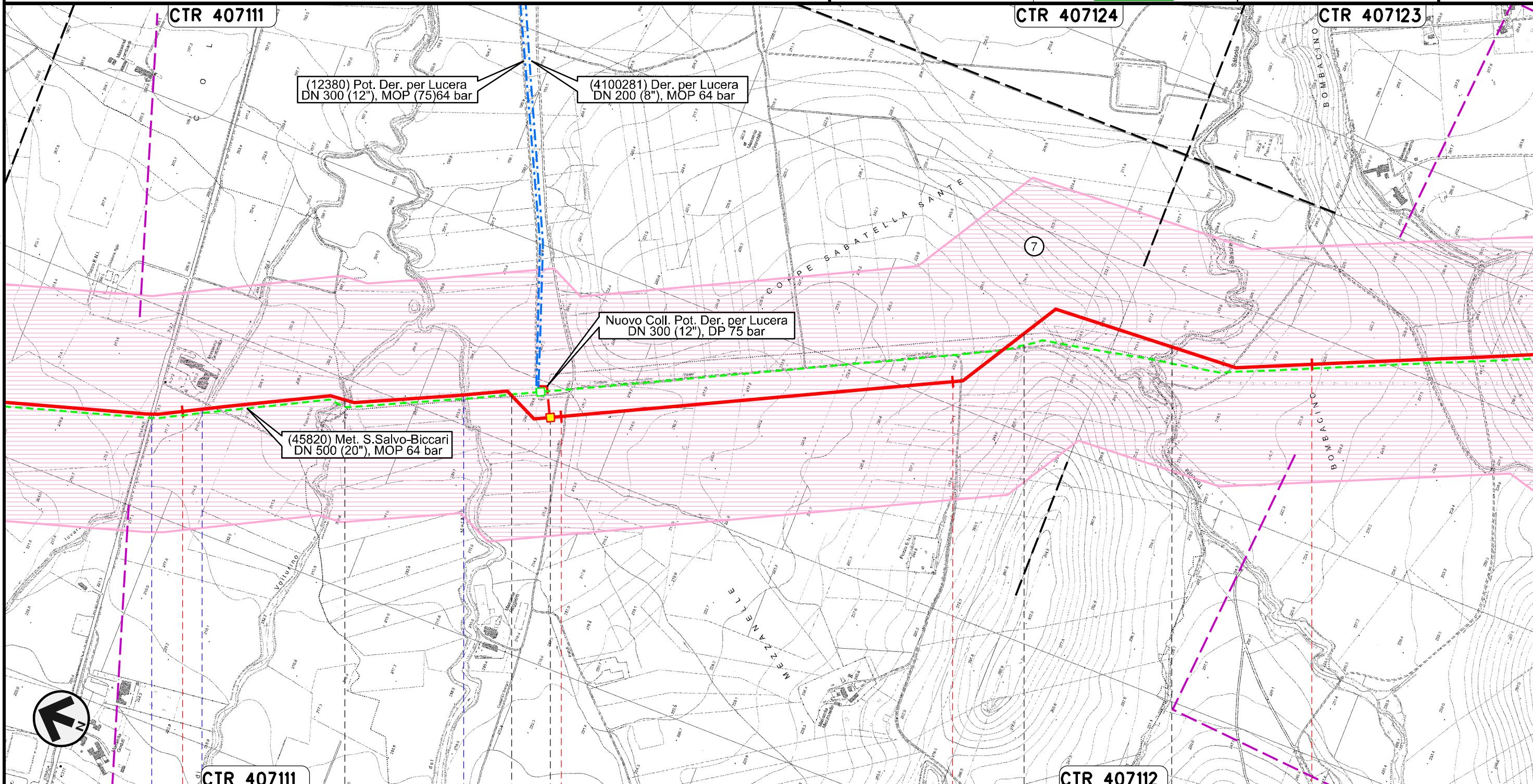
Canale Motta Montecorvino Fosso Acqua Salsa

Rifacimento METANODOTTO SAN SALVO - BICCARI
DN 650 (26"), DP 75 bar

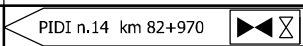
PAESAGGIO

00	30.11.17	EMISSIONE	CAMILLONI	CASAGRANDE	CAPRIOTTI
INDICE	DATA	REVISIONI	ELABORATO	VERIFICATO	APPROVATO
					
			Dis.	PG-P-151	
			Comm.	NR /17076	

Foglio
23
di 25
Scala
1:10000



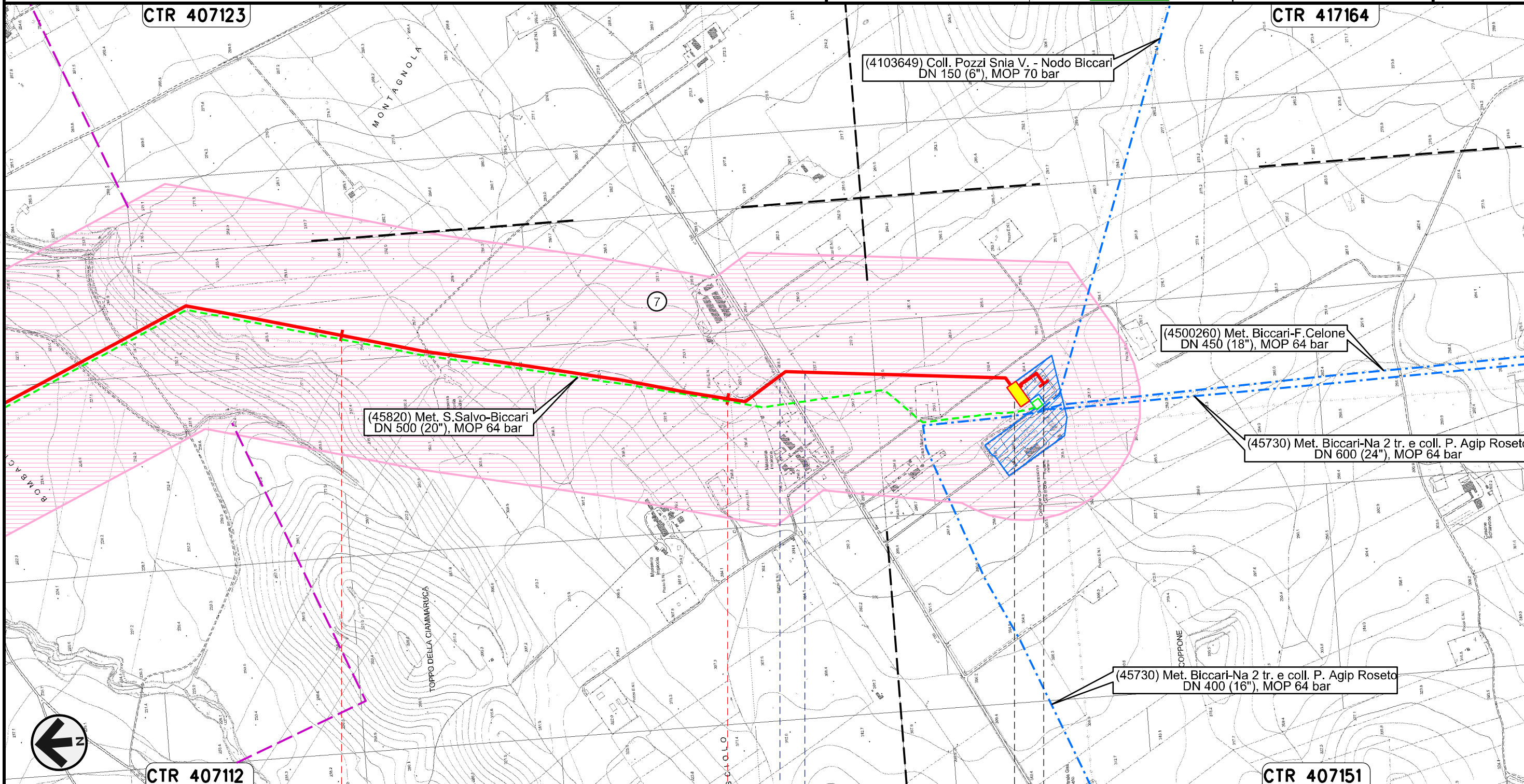
Il presente disegno e' di proprieta' aziendale - La Societa' tutelera' i propri diritti a termine di legge.

82	83	84	85
VOLTURINO	LUCERA	ALBERONA	LUCERA
FOGGIA			
S.S. n. 17	Fosso	Canale Fara di Volturino	Canale del Marano
			
			Torrente Salsola

Rifacimento METANODOTTO SAN SALVO - BICCARI
 DN 650 (26"), DP 75 bar

PAESAGGIO

00	30.11.17	EMISSIONE	CAMILLONI	CASAGRANDE	CAPRIOTTI	Foglio 24 di 25
INDICE	DATA	REVISIONI	ELABORATO	VERIFICATO	APPROVATO	
						Scala 1:10000
		Dis. PG-P-151				
		Comm. NR /17076				



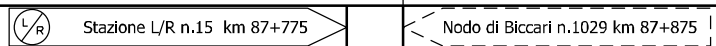
86

87

87+875

CTR 407151

BICCARI
 FOGGIA









S.P. n.130 — Fosso

Il presente disegno e' di proprieta' aziendale - La Societa' tutelera' i propri diritti a termine di legge.










PAESAGGIO

LEGENDA








SIMBOLOGIA CARTOGRAFICA




- | | | | |
|---|---|--|---|
|  | Metanodotto in progetto |  | Altre condotte di terzi |
|  | Metanodotti in esercizio |  | Altri metanodotti in progetto |
|  | Metanodotti da porre fuori esercizio e recuperare |  | Gallerie, Tunnel, Mini-Microtunnel, Raise Boring, T.O.C. e Direct Pipe. |
|  | Aree impianti stacco-terminale in progetto |  | Impianti di linea in progetto |
|  | Aree impianti stacco-terminale esistenti |  | Impianti di linea su rete in esercizio |
|  | Limite sovrapposizione fogli |  | Impianti di linea da porre fuori esercizio e recuperare |
| | |  | Nuova viabilita' |
| | |  | Viabilita' in programma |
| | |  | Condotta S.G.I. (in progetto) |

SIMBOLOGIA MECCANICA

-  Punto di intercettazione di linea (P.I.L.)
-  Punto di intercettazione di derivazione importante (P.I.D.I.)
-  Punto di intercettazione di derivazione semplice con stacco da P.I.L. (P.I.D.S.)
-  Punto di intercettazione e derivazione semplice con stacco da Linea (P.I.D.S.)
-  Punto di intercettazione con discaggio di allacciamento (P.I.D.A.)
-  Punto predisposto per il discaggio di allacciamento (P.P.D.A.)
-  Punto di sezionamento elettrico terminale (P.S.E.T.)
-  Stazione predisposta per lancio e ricevimento PIG
-  Impianto di riduzione/egolazione della pressione

LEGENDA TEMATICA

-  Paesaggio agricolo collinare microparticellare con elementi di naturalita' diffusa
-  Fondovalle fluviale misto con buona presenza di elementi di naturalita'
-  Paesaggio infrastrutturale con buona presenza di elementi di naturalita' residua
-  Paesaggio agricolo aperto di collina con elementi residui di qualita' ambientale
-  Paesaggio agricolo collinare estensivo
-  Paesaggio agricolo del Tavoliere con limitati elementi di naturalita' diffusa
-  Paesaggio agricolo del Tavoliere intensamente coltivato

Progressiva chilometrica	N.
Comuni	
Province	
Impianti	 
Attraversamenti	 TIPOLOGIA ATTRAVERSATA (SS n. **, corso d'acqua, ferrovia, ecc.)

Il presente disegno e' di proprieta' aziendale - La Societa' tutelera' i propri diritti a termine di legge.