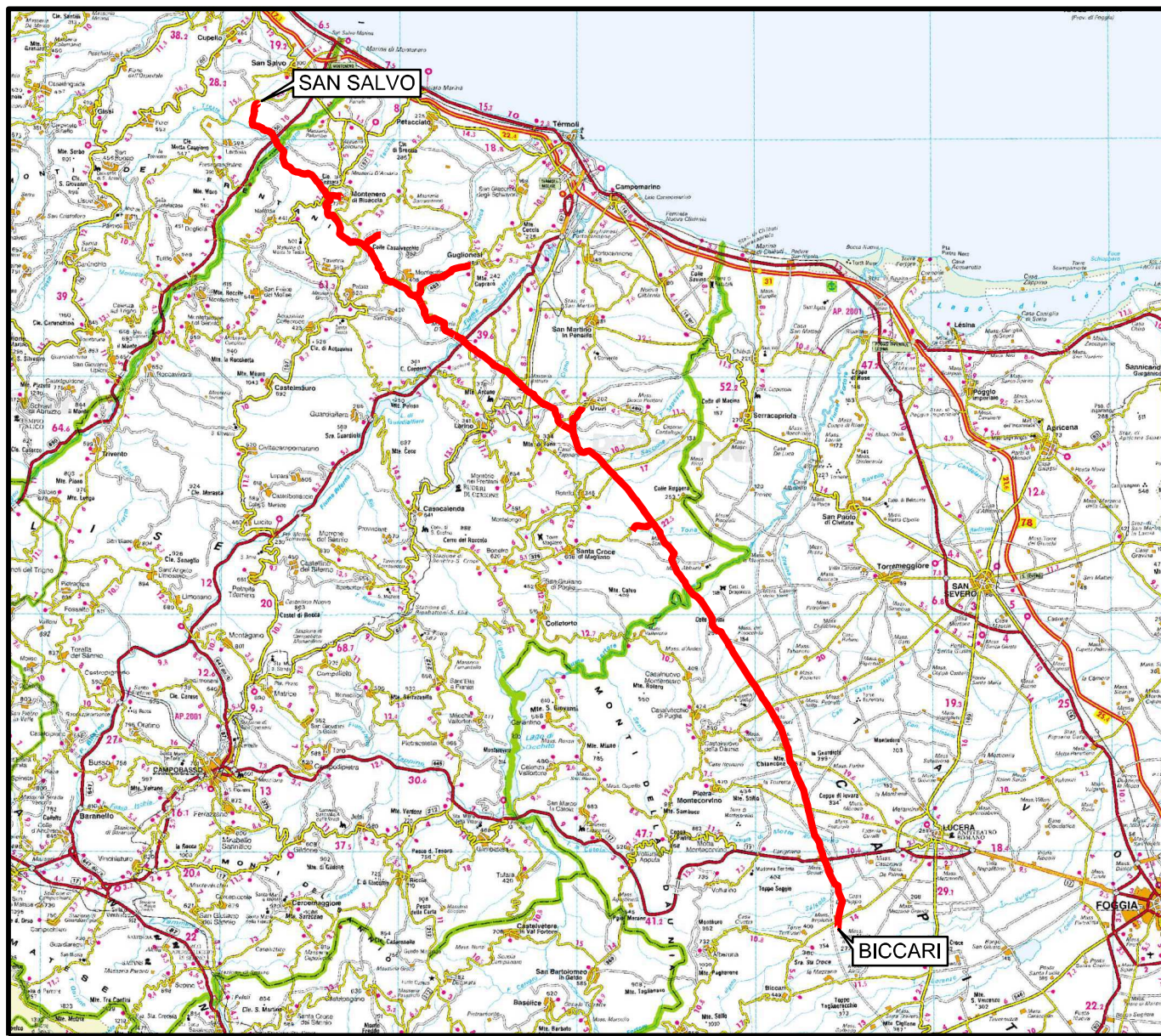


Il presente disegno e' di proprieta' aziendale - La Societa' tutelera' i propri diritti a termine di legge.





COROGRAFIA Scala 1:500.000



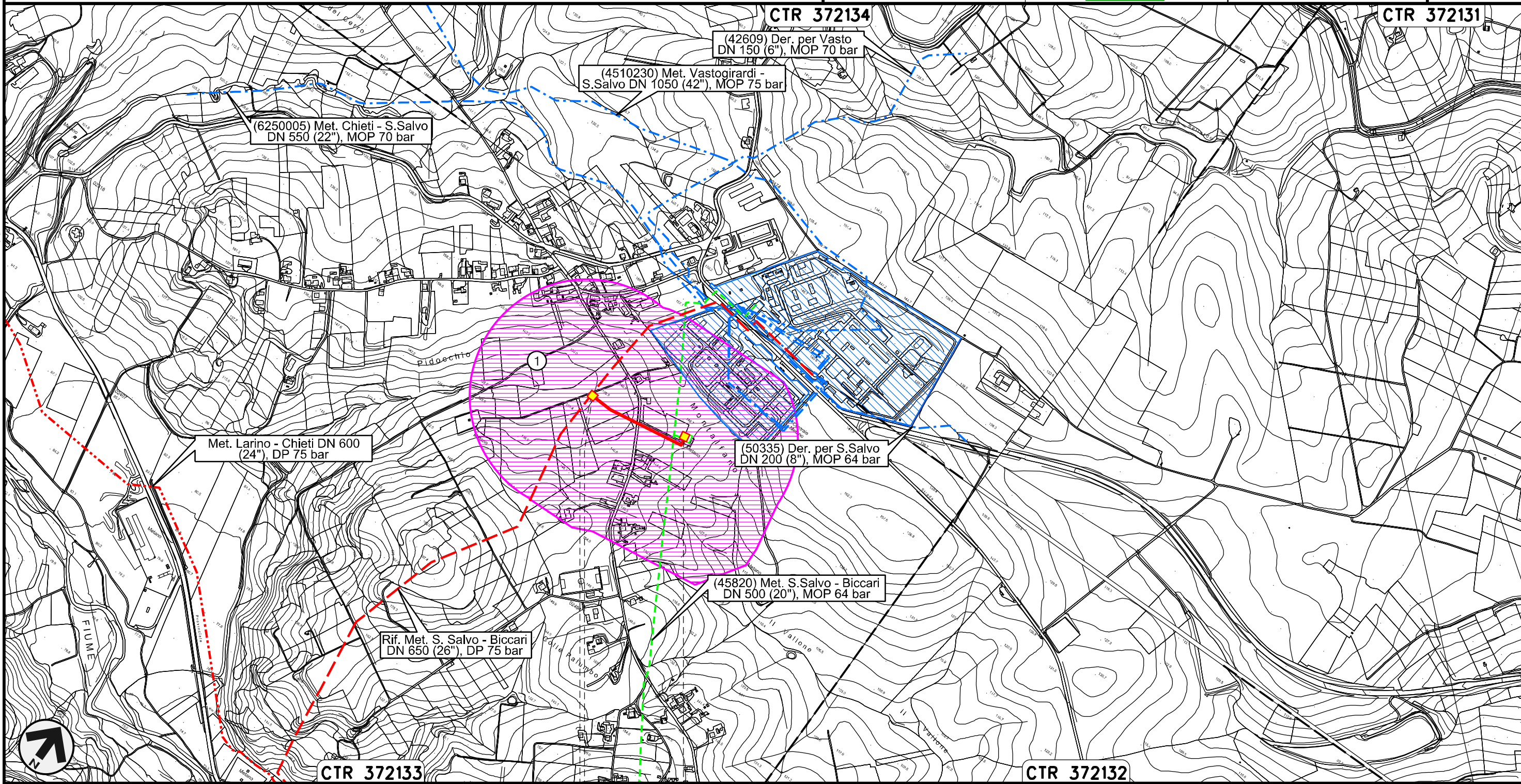
00	30.11.17	EMISSIONE	CAMILLONI	CASAGRANDE	CAPRIOTTI
INDICE	DATA	R E V I S I O N I			APPROVATO
OPERE CONNESSE SU RIF. MET. SAN SALVO - BICCARI DN 650 (26"), DP 75 bar			Dis. PG-P-251		
			Fg. 1 di 23		
			Comm. NR /17076		
			INDICE	00	
			Scala 1:10000		
PAESAGGIO			Sostituisce il		
			Sostituito dal		

Nuovo Allacciamento Comune di Cupello 2 ^ Presa
DN 100 (4"), DP 75 bar

PAESAGGIO

00	30.11.17	EMISSIONE	CAMILLONI	CASAGRANDE	CAPRIOTTI
INDICE	DATA	REVISIONI	ELABORATO	VERIFICATO	APPROVATO
					
			Dis.	PG-P-251	
			Comm.	NR /17076	

Foglio
2
di 23
Scala
1:10000



Il presente disegno e' di proprieta' aziendale - La Societa' tutelera' i propri diritti a termine di legge.


CTR 372133


CTR 372134

CTR 372132

0+000 0+280

CUPELLO
CHIETI

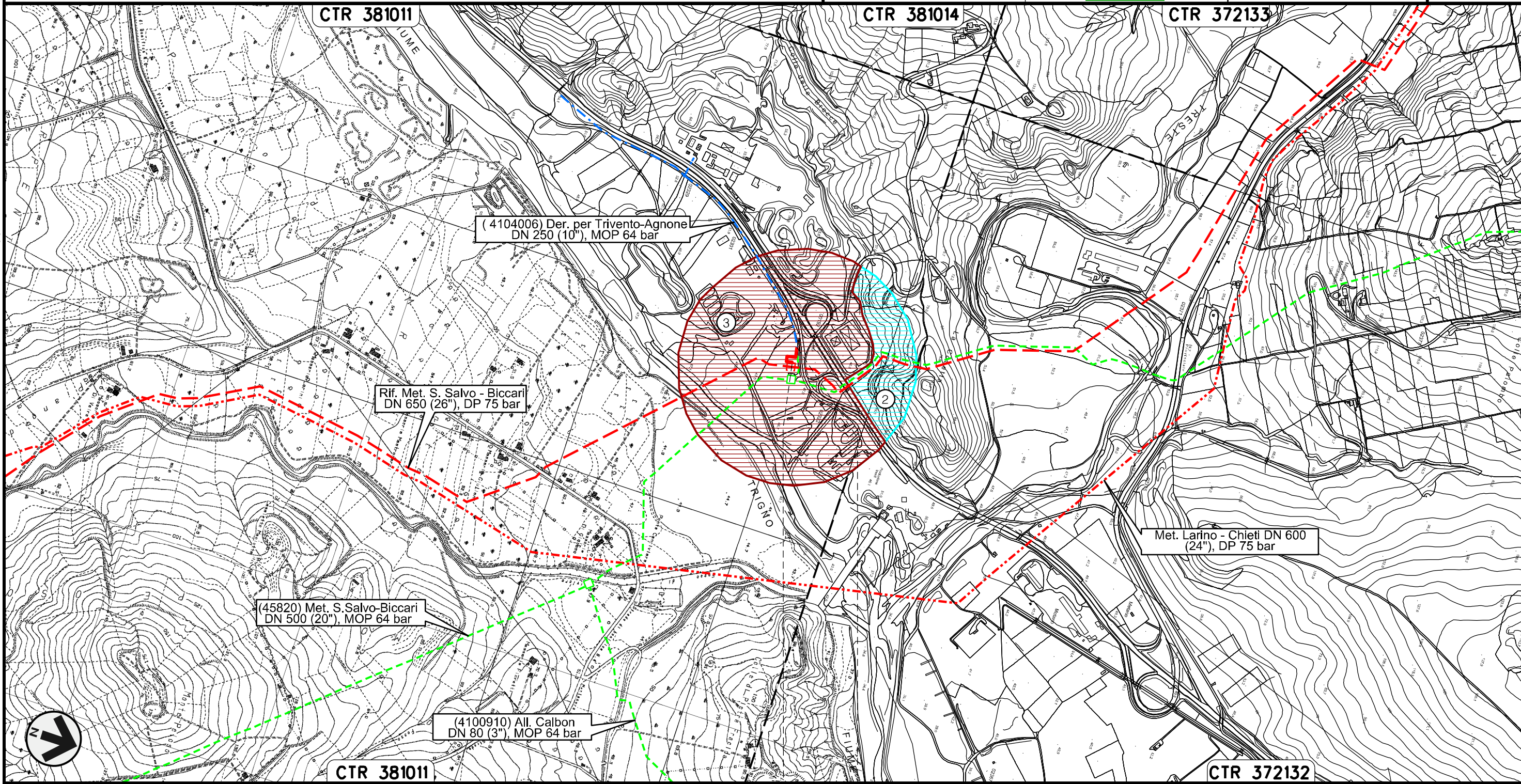
 PIDS n.1
km 0+004

 PIDA n.2

Nuovo Stacco Derivazione per Trivento-Agnone
DN 250 (10"), DP 75 bar

PAESAGGIO

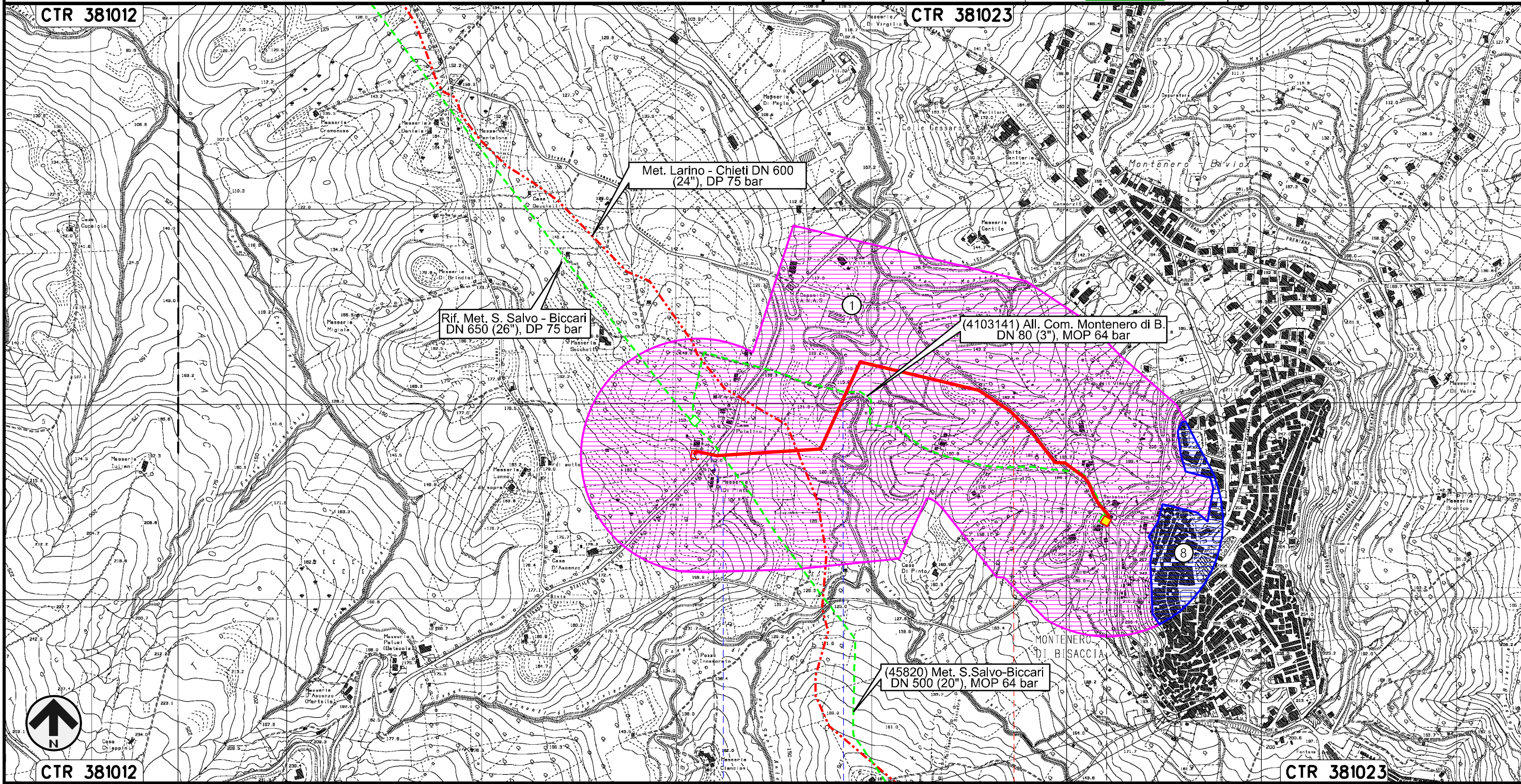
00	30.11.17	EMISSIONE	CAMILLONI	CASAGRANDE	CAPRIOTTI	Foglio
INDICE	DATA	REVISIONI	ELABORATO	VERIFICATO	APPROVATO	3
						di 23
			Dis.	PG-P-251		Scala
			Comm.	NR /17076		1:10000



Il presente disegno e' di proprieta' aziendale - La Societa' tutelera' i propri diritti a termine di legge.

00	30.11.17	EMISSIONE	CAMILLONI	CASAGRANDE	CAPRIOTTI
INDICE	DATA	REVISIONI	ELABORATO	VERIFICATO	APPROVATO
SNAM RETE GAS			Dis.	PG-P-251	
Enereco			Comm.	NR /17076	

PAESAGGIO



Il presente disegno e' di proprieta' aziendale - La Societa' tutelera' i propri diritti a termine di legge.



0+000 1 1+385

MONTENERO DI BISACCIA

CAMPOBASSO

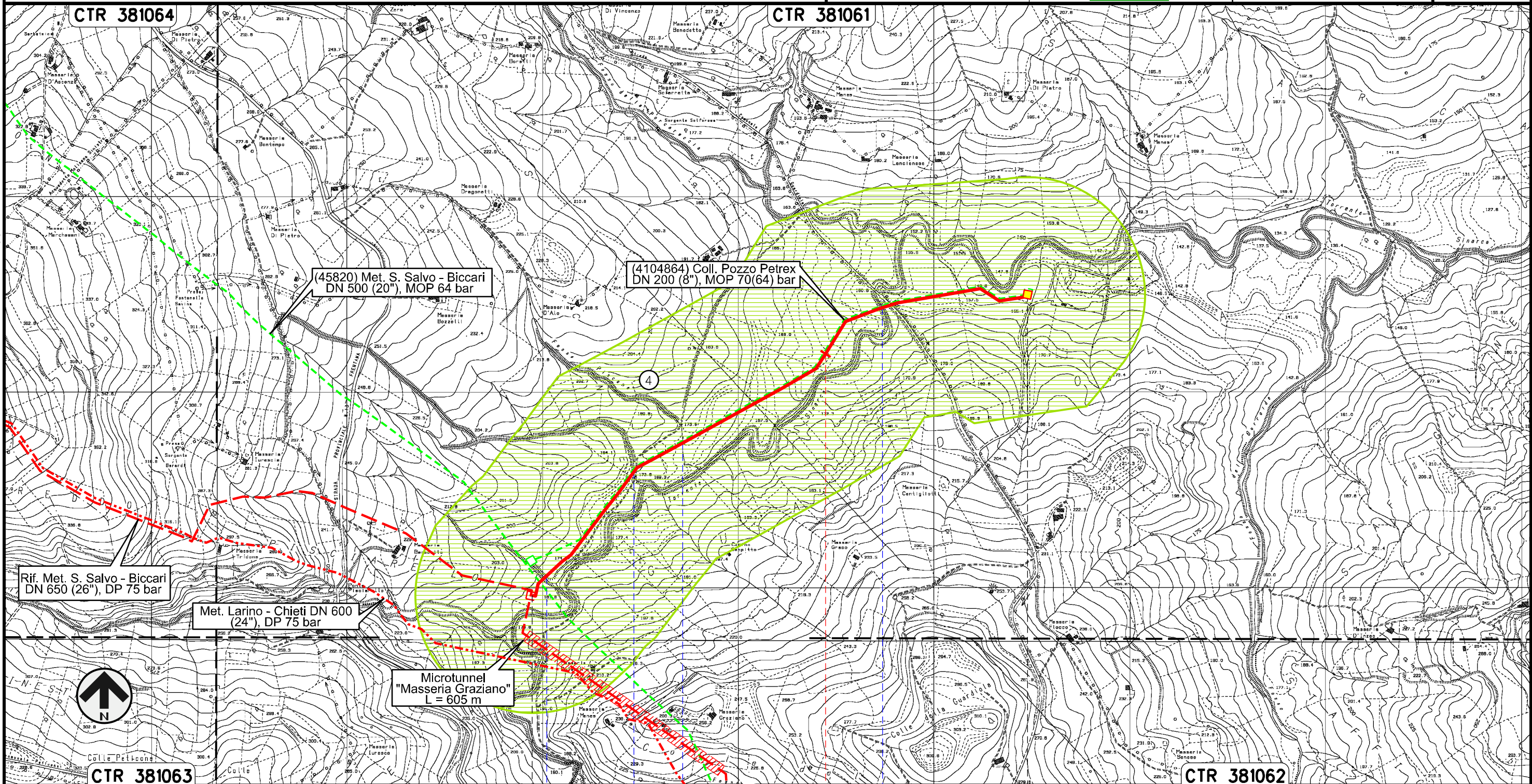


S.P. n.163 Fosso di Canniviere

Nuovo Allacciamento Pozzo Petrex
DN 200 (8"), DP 75 bar

PAESAGGIO

00	30.11.17	EMISSIONE	CAMILLONI	CASAGRANDE	CAPRIOTTI	Foglio
INDICE	DATA	REVISIONI	ELABORATO	VERIFICATO	APPROVATO	5
			Dis. PG-P-251		di 23	
			Comm. NR /17076		Scala 1:10000	




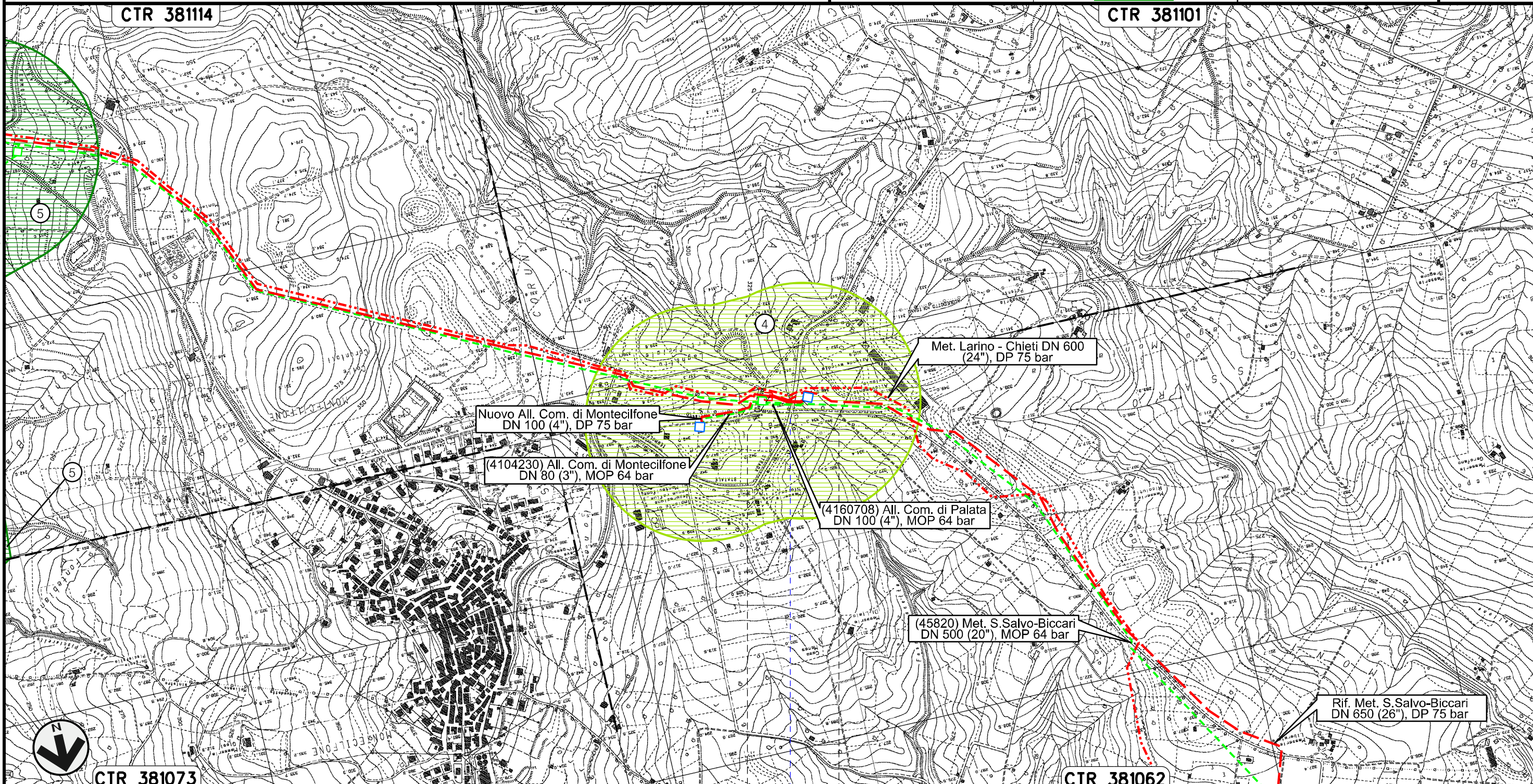
Il presente disegno e' di proprieta' aziendale - La Societa' tutelera' i propri diritti a termine di legge.



Nuovo Allacciamento Comune di Palata
DN 100 (4"), DP 75 bar

PAESAGGIO

00	30.11.17	EMISSIONE	CAMILLONI	CASAGRANDE	CAPRIOTTI	Foglio
INDICE	DATA	REVISIONI	ELABORATO	VERIFICATO	APPROVATO	6
						di 23
			Dis.	PG-P-251		Scala
			Comm.	NR /17076		1:10000



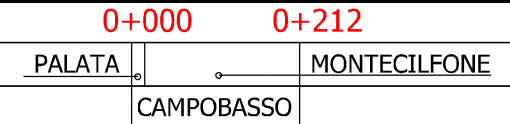
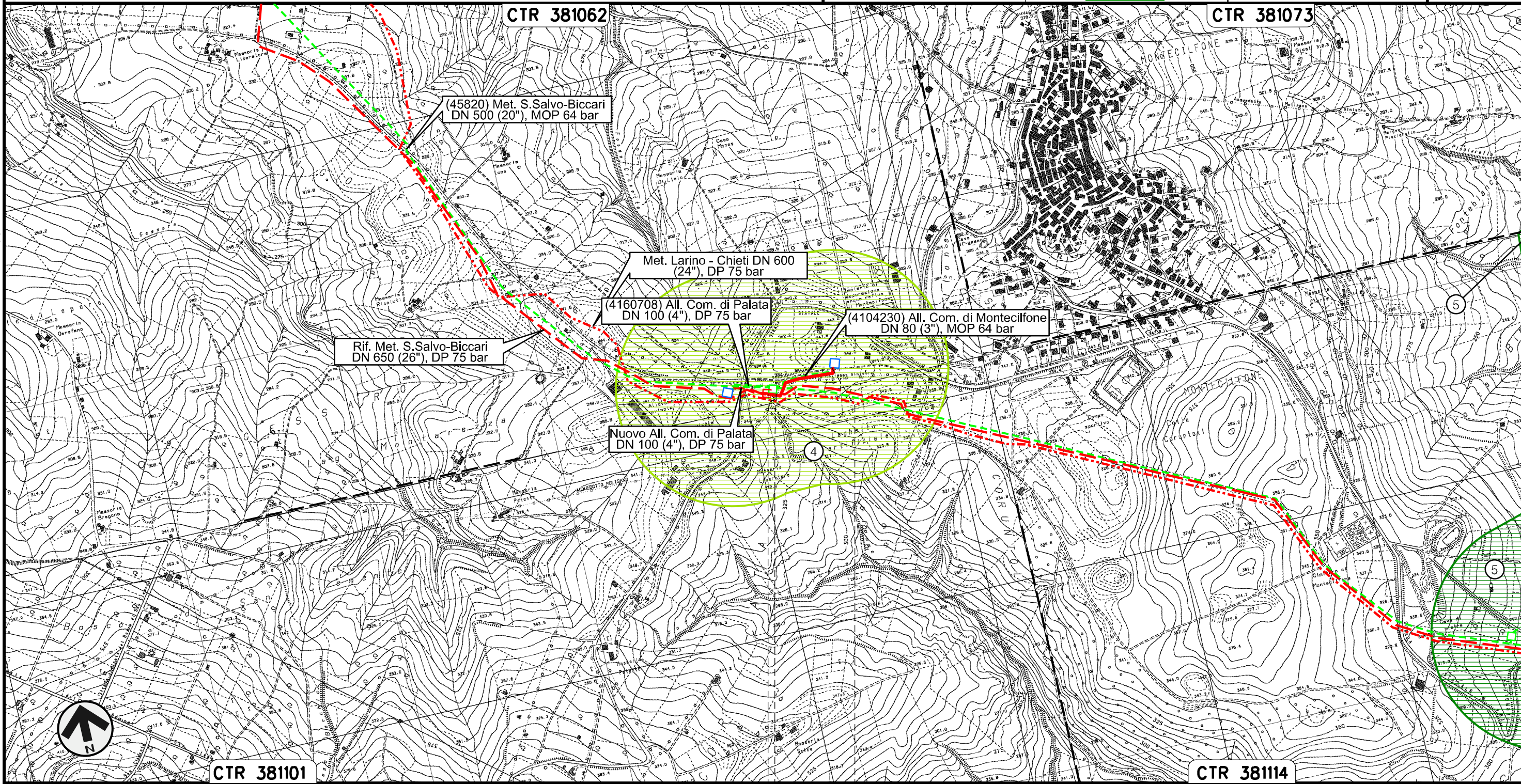
Il presente disegno e' di proprieta' aziendale - La Societa' tutelera' i propri diritti a termine di legge.

Nuovo Allacciamento Comune di Montecilfone
DN 100 (4"), DP 75 bar

00	30.11.17	EMISSIONE	CAMILLONI	CASAGRANDE	CAPRIOTTI
INDICE	DATA	REVISIONI	ELABORATO	VERIFICATO	APPROVATO
			Dis.	PG-P-251	
			Comm.	NR /17076	

Foglio
7
di 23
Scala
1:10000

PAESAGGIO

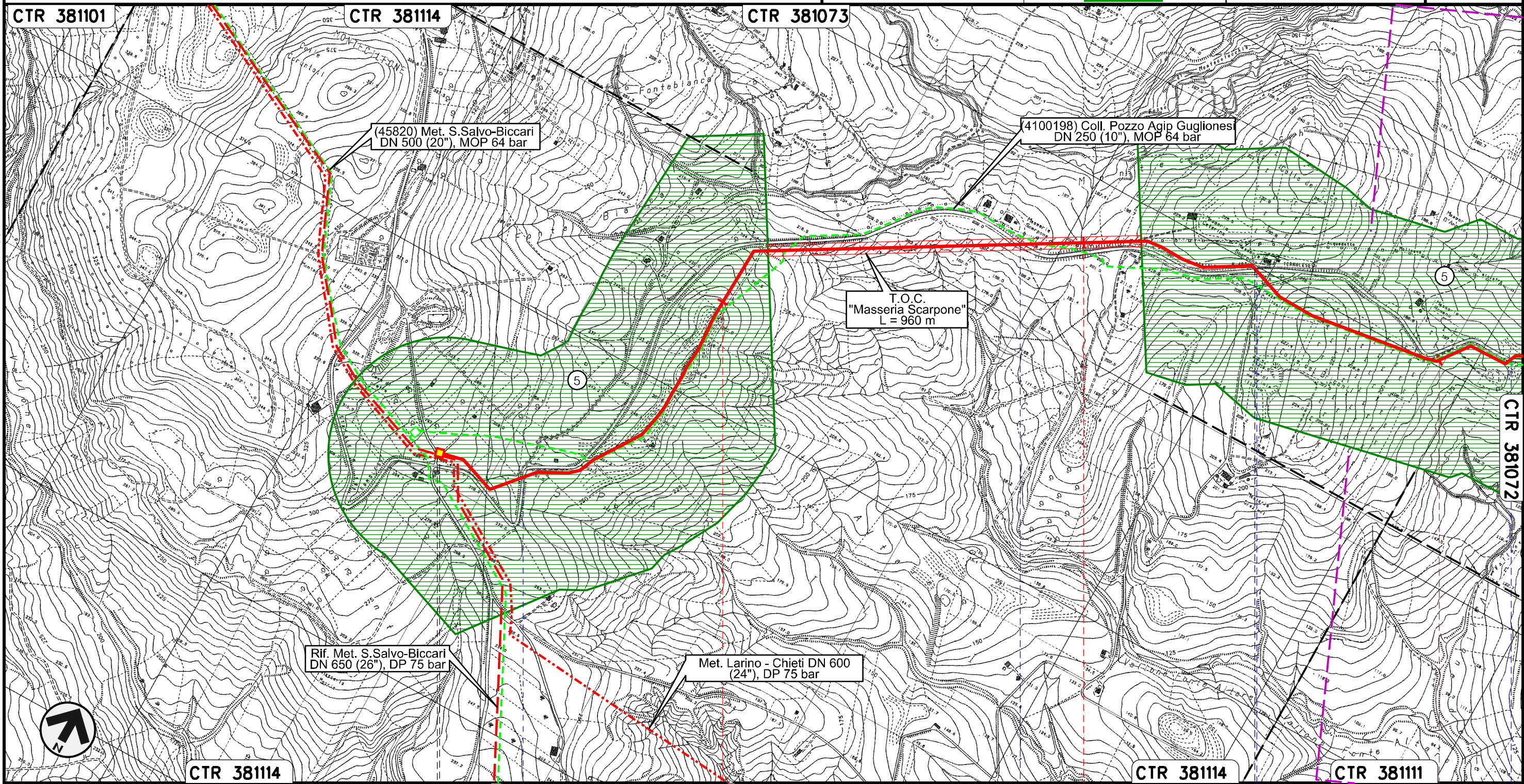


Il presente disegno e' di proprieta' aziendale - La Societa' tutelera' i propri diritti a termine di legge.

Nuovo Allacciamento Comune di Guglionesi
DN 100 (4"), DP 75 bar

PAESAGGIO

00	30.11.17	EMISSIONE	CAMILIONI	CASAGRANDE	CAPRIOTTI	Foglio 8
INDICE	DATA	REVISIONI	ELABORATO	VERIFICATO	APPROVATO	di 23
					Dis. PG-P-251	Scala 1:10000
					Comm. NR /17076	





Il presente disegno e' di proprieta' aziendale - La Societa' tutelera' i propri diritti a termine di legge.

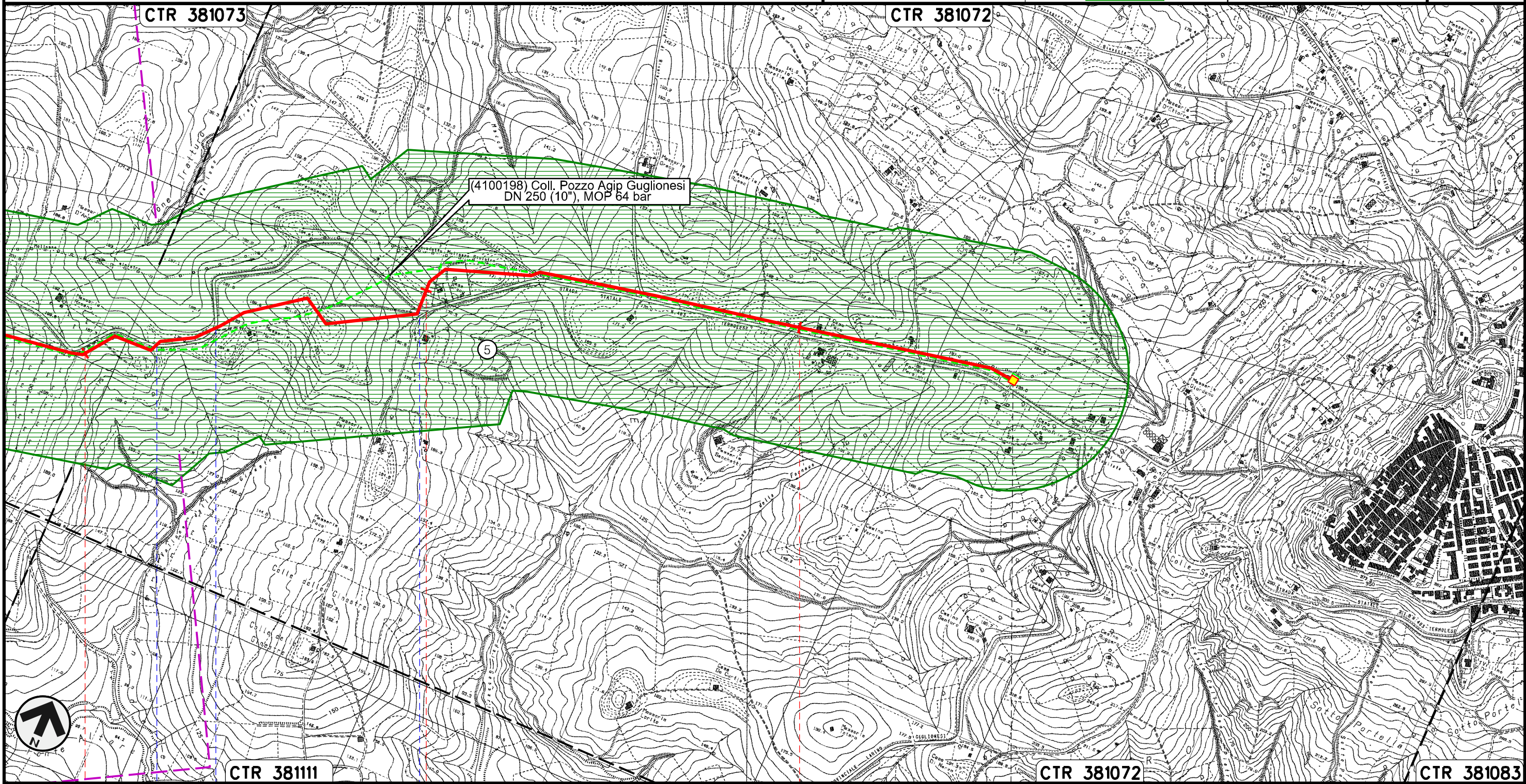
0+000	1	2	3
MONTECILFONE	CAMPOBASSO		GUGLIONESI
S.P. n.168	S.P. n.168		S.P. n.168

PIDS n.1 km 0+010

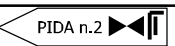
Nuovo Allacciamento Comune di Guglionesi
DN 100 (4"), DP 75 bar

00	30.11.17	EMISSIONE	CAMILLONI	CASAGRANDE	CAPRIOTTI	Foglio
INDICE	DATA	REVISIONI	ELABORATO	VERIFICATO	APPROVATO	9
						di 23
			Dis.	PG-P-251		Scala
			Comm.	NR /17076		1:10000

PAESAGGIO



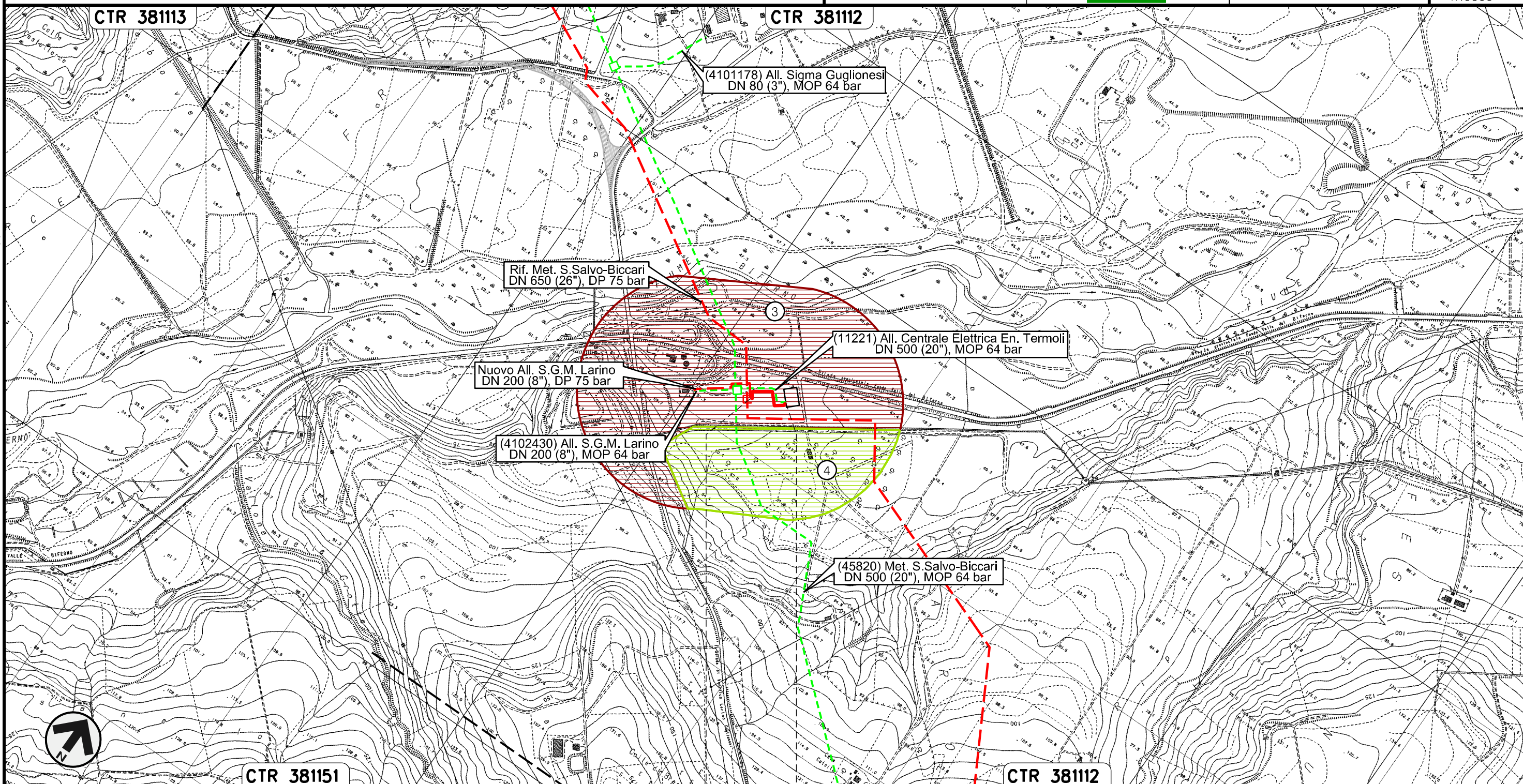
Il presente disegno e' di proprieta' aziendale - La Societa' tutelera' i propri diritti a termine di legge.

3	4	5	5+565
S.P. n.168		S.P. n.168	
S.P. n.168		S.P. n.168	
GUGLIONESI		CAMPOBASSO	
			

Rifacimento Allacciamento Centrale Elettrica Termoli
DN 500 (20"), DP 75 bar

00	30.11.17	EMISSIONE	CAMILLONI	CASAGRANDE	CAPRIOTTI	Foglio
INDICE	DATA	REVISIONI	ELABORATO	VERIFICATO	APPROVATO	10
			Dis.	PG-P-251		di 23
			Comm.	NR /17076		Scala 1:10000

PAESAGGIO





0+000 0+152

LARINO
CAMPOBASSO

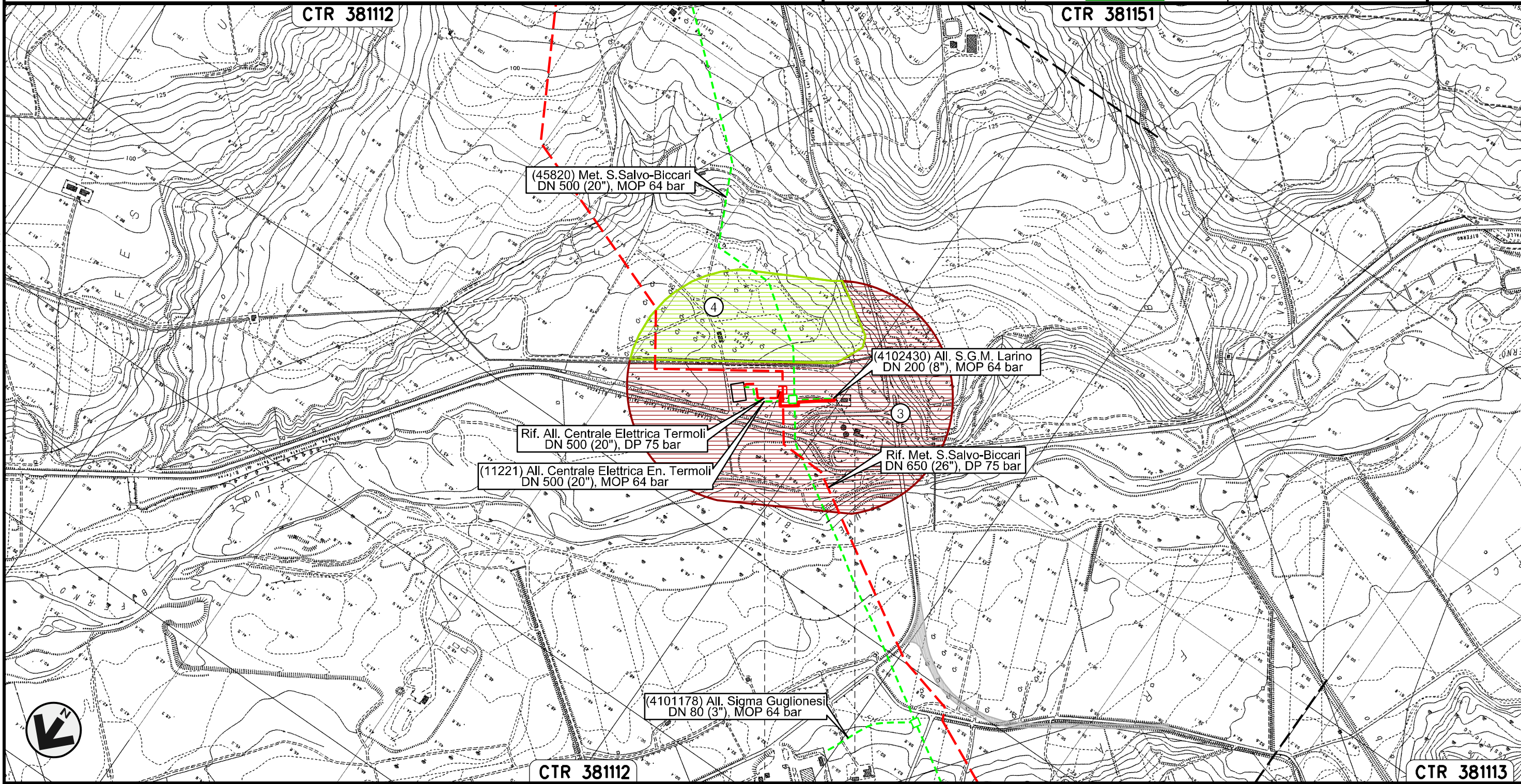
Il presente disegno e' di proprieta' aziendale - La Societa' tutelera' i propri diritti a termine di legge.

Nuovo Allacciamento S.G.M. Larino
DN 200 (8"), DP 75 bar

PAESAGGIO

00	30.11.17	EMISSIONE	CAMILLONI	CASAGRANDE	CAPRIOTTI
INDICE	DATA	REVISIONI	ELABORATO	VERIFICATO	APPROVATO
					
			Dis.	PG-P-251	
			Comm.	NR /17076	

Foglio
11
di 23
Scala
1:10000



Il presente disegno e' di proprieta' aziendale - La Societa' tutelera' i propri diritti a termine di legge.

0+000 0+195

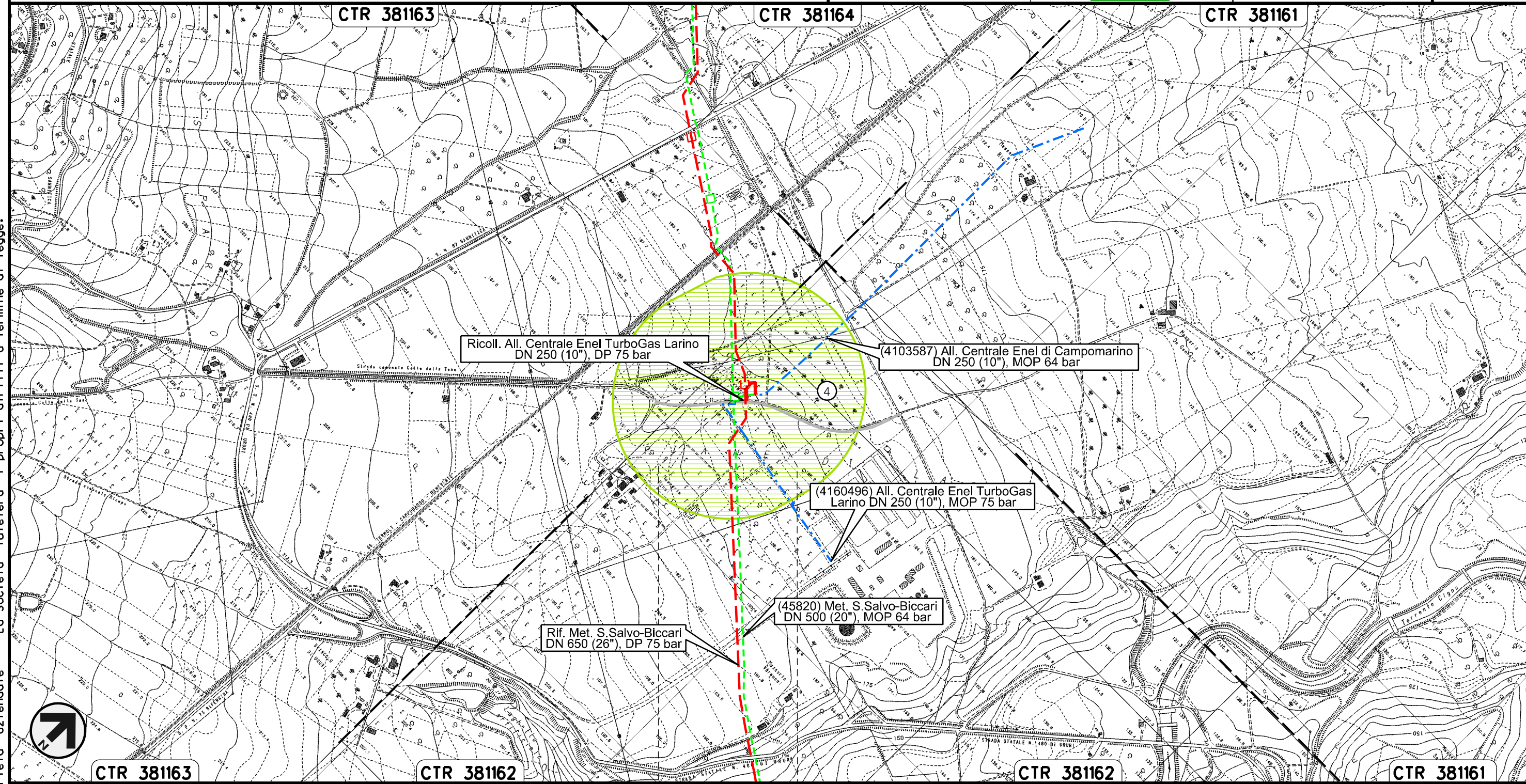
LARINO
CAMPOBASSO

Nuovo Stacco Allacciamento Centrale Enel Campomarino
DN 250 (10"), DP 75 bar

00	30.11.17	EMISSIONE	CAMILLONI	CASAGRANDE	CAPRIOTTI
INDICE	DATA	REVISIONI	ELABORATO	VERIFICATO	APPROVATO
			Dis.	PG-P-251	
			Comm.	NR /17076	

Foglio
12
di 23
Scala
1:10000

PAESAGGIO



0+000 0+057

LARINO
CAMPOBASSO

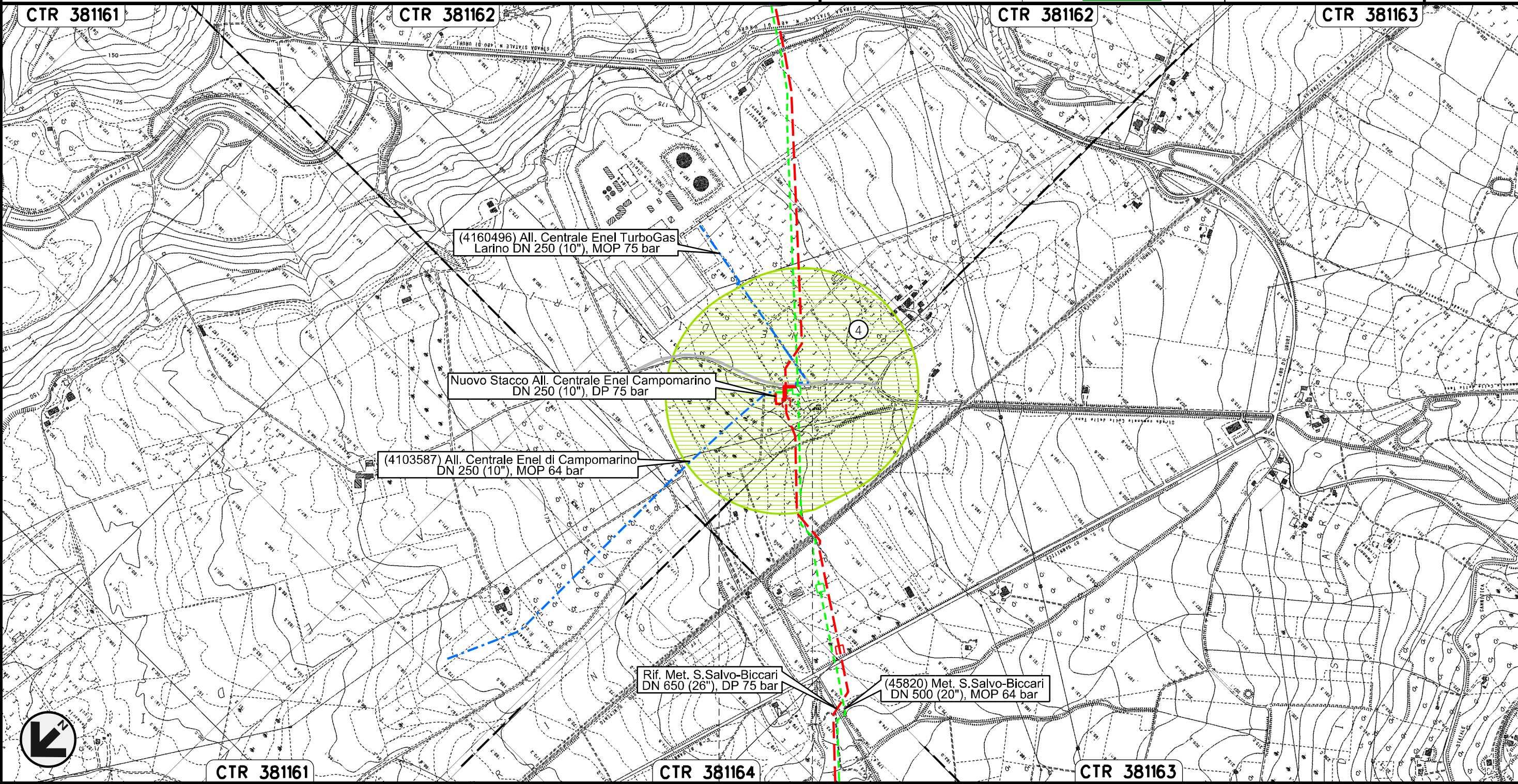
Il presente disegno e' di proprieta' aziendale - La Societa' tutelera' i propri diritti a termine di legge.

Ricollegamento Allacciamento Centrale Enel TurboGas Larino
DN 250 (10"), DP 75 bar

00	30.11.17	EMISSIONE	CAMILLONI	CASAGRANDE	CAPRIOTTI
INDICE	DATA	REVISIONI	ELABORATO	VERIFICATO	APPROVATO
			Dis.	PG-P-251	
			Comm.	NR /17076	

Foglio
13
di 23
Scala
1:10000

PAESAGGIO



0+000 0+070

LARINO
CAMPOBASSO

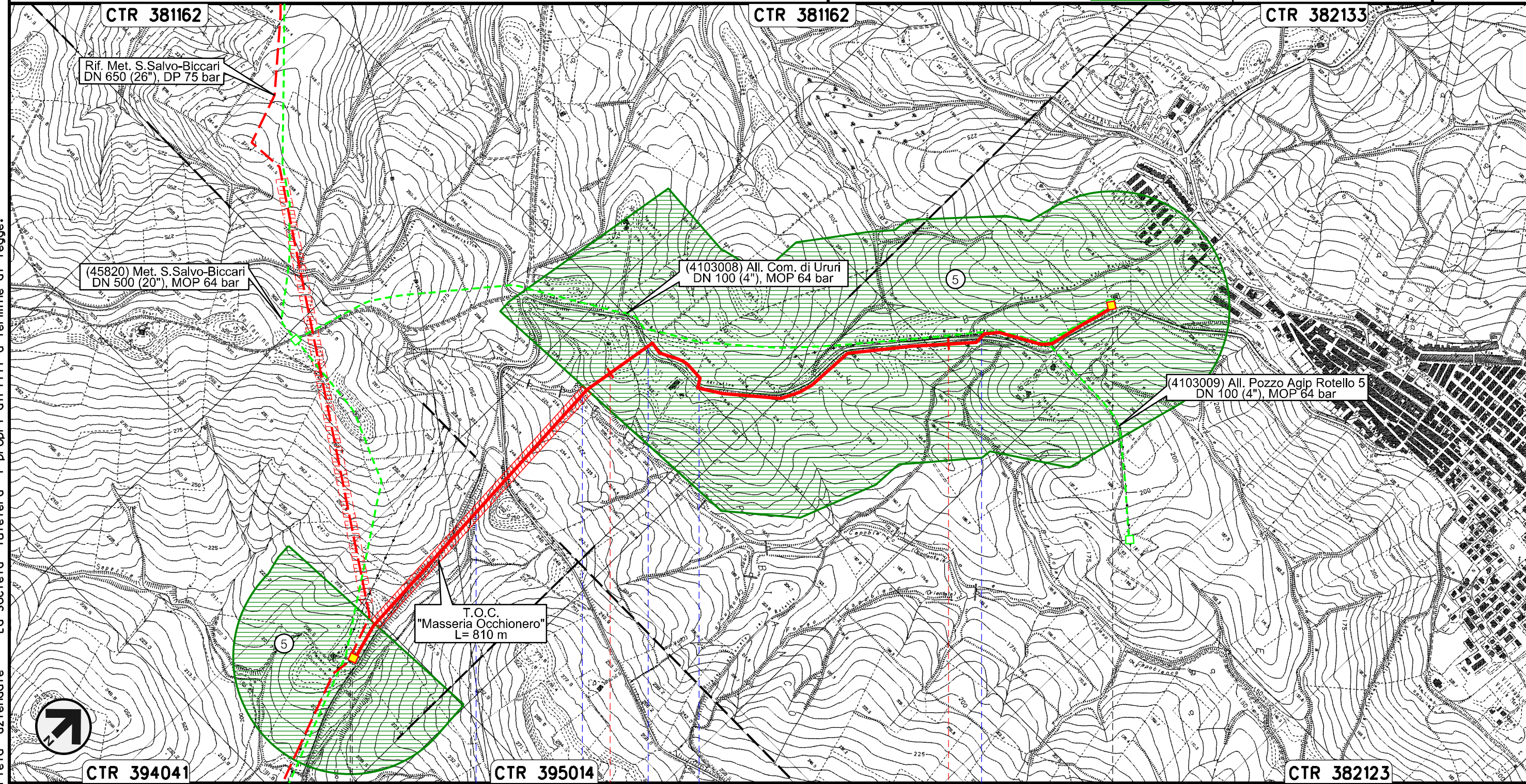
Il presente disegno e' di proprieta' aziendale - La Societa' tutelera' i propri diritti a termine di legge.

Nuovo Allacciamento Comune di Ururi
DN 100 (4"), DP 75 bar

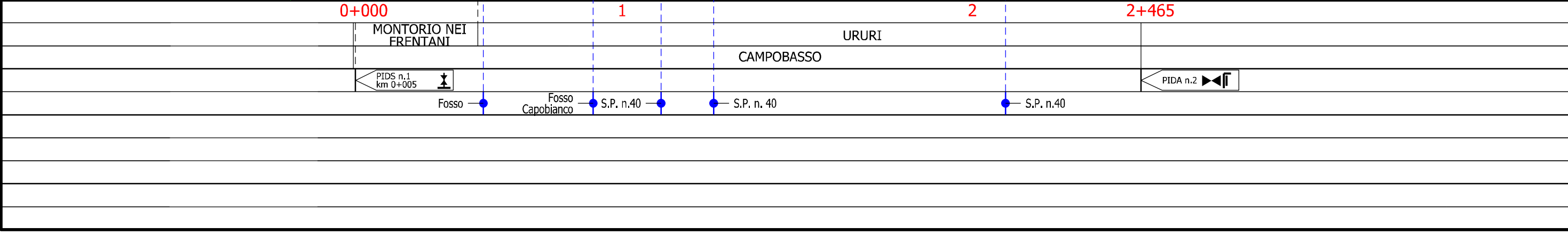
00	30.11.17	EMISSIONE	CAMILLONI	CASAGRANDE	CAPRIOTTI
INDICE	DATA	REVISIONI	ELABORATO	VERIFICATO	APPROVATO
			Dis.	PG-P-251	
			Comm.	NR /17076	

Foglio
14
di 23
Scala
1:10000

PAESAGGIO



Il presente disegno e' di proprieta' aziendale - La Societa' tutelera' i propri diritti a termine di legge.

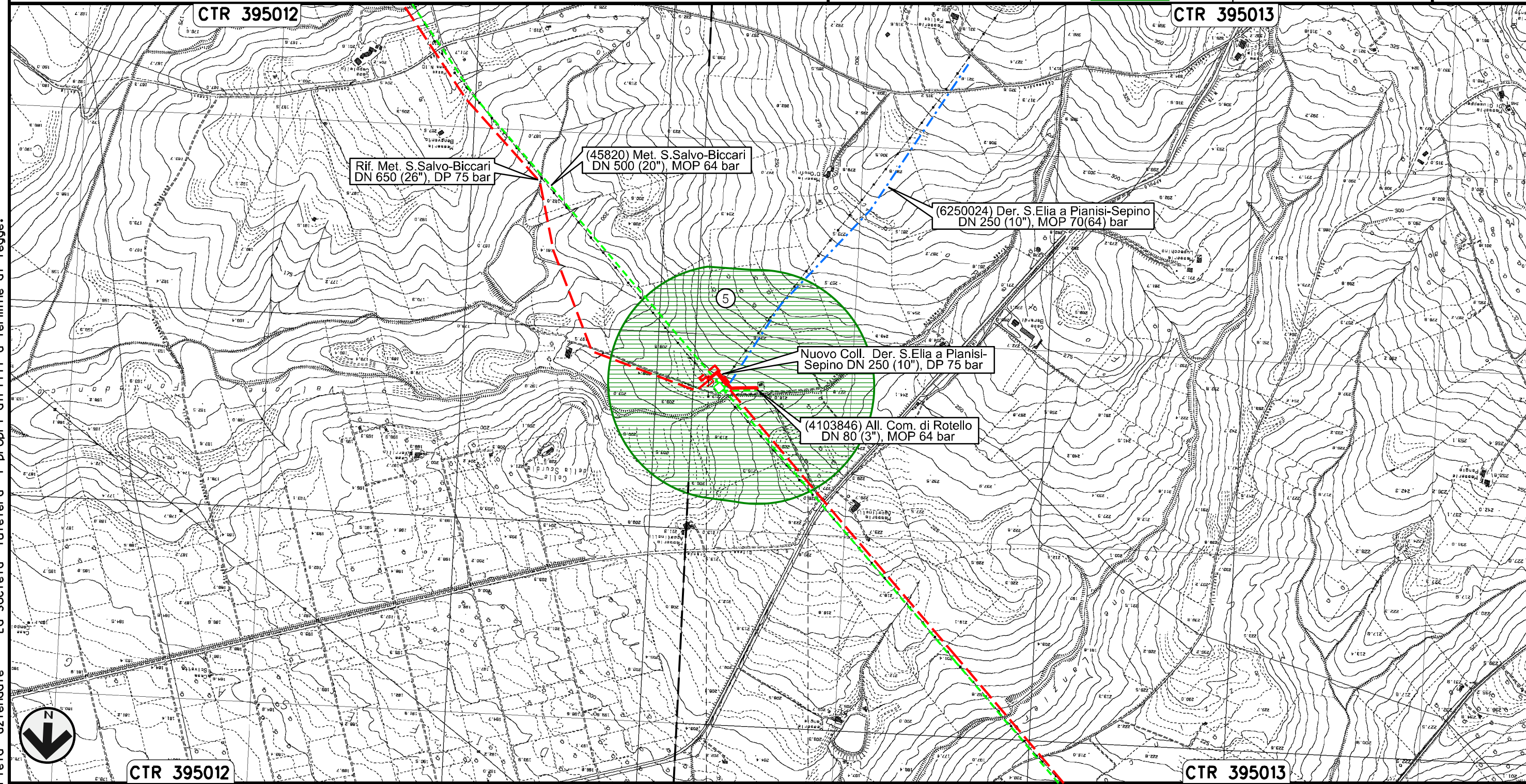


Nuovo Allacciamento Comune di Rotello
DN 100 (4"), DP 75 bar

00	30.11.17	EMISSIONE	CAMILLONI	CASAGRANDE	CAPRIOTTI	Foglio
INDICE	DATA	REVISIONI	ELABORATO	VERIFICATO	APPROVATO	15
			Dis.	PG-P-258		di 23
			Comm.	NR /17076		Scala 1:10000



PAESAGGIO



0+000 0+158

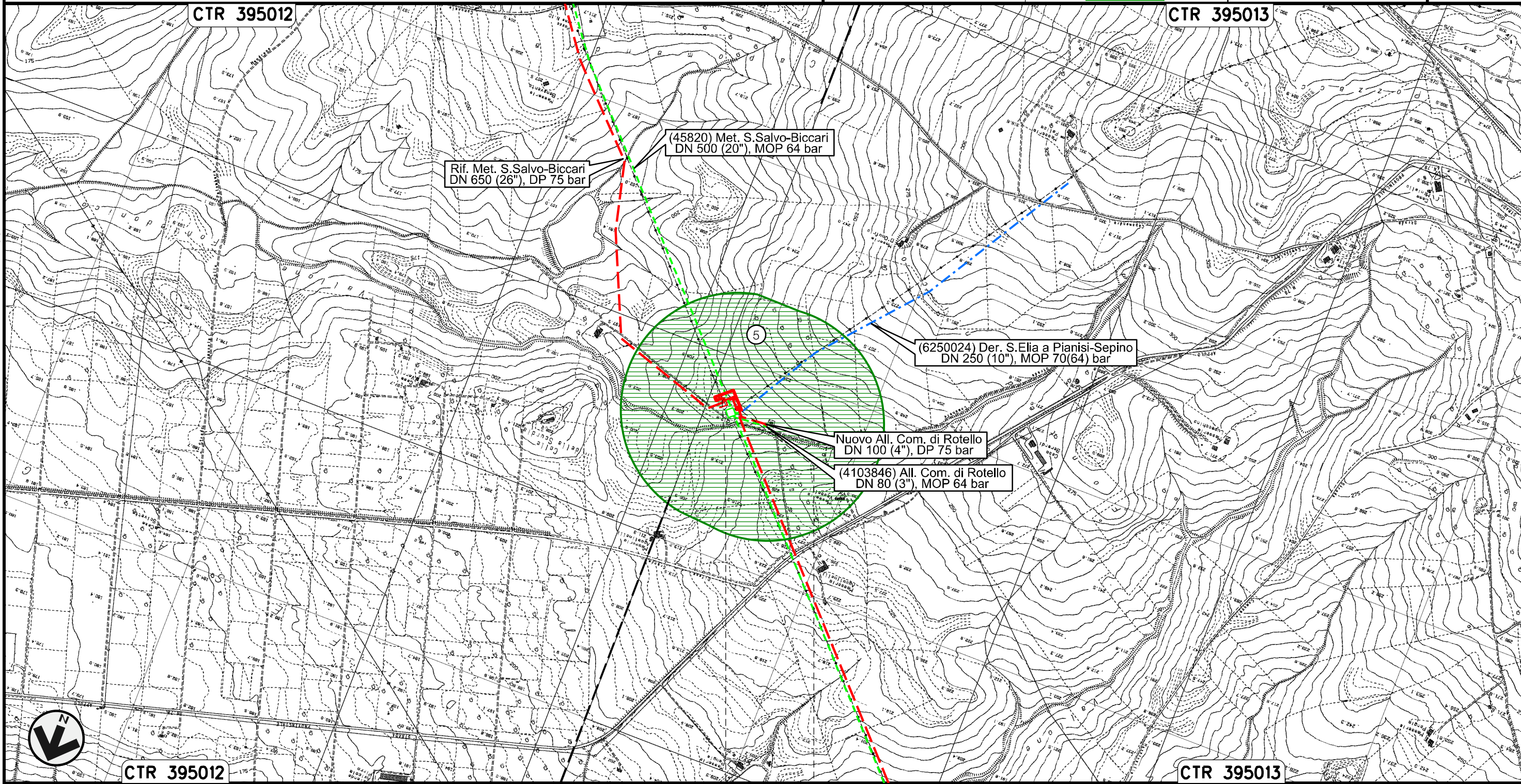
ROTELLO
CAMPOBASSO

Il presente disegno e' di proprieta' aziendale - La Societa' tutelera' i propri diritti a termine di legge.

Nuovo Collegamento Derivazione S.Elia a Pianisi-Sepino
DN 250 (10"), DP 75 bar

PAESAGGIO

00	30.11.17	EMISSIONE	CAMILLONI	CASAGRANDE	CAPRIOTTI	Foglio
INDICE	DATA	REVISIONI	ELABORATO	VERIFICATO	APPROVATO	16
						di 23
			Dis.	PG-P-251		Scala
			Comm.	NR /17076		1:10000



0+000 0+144

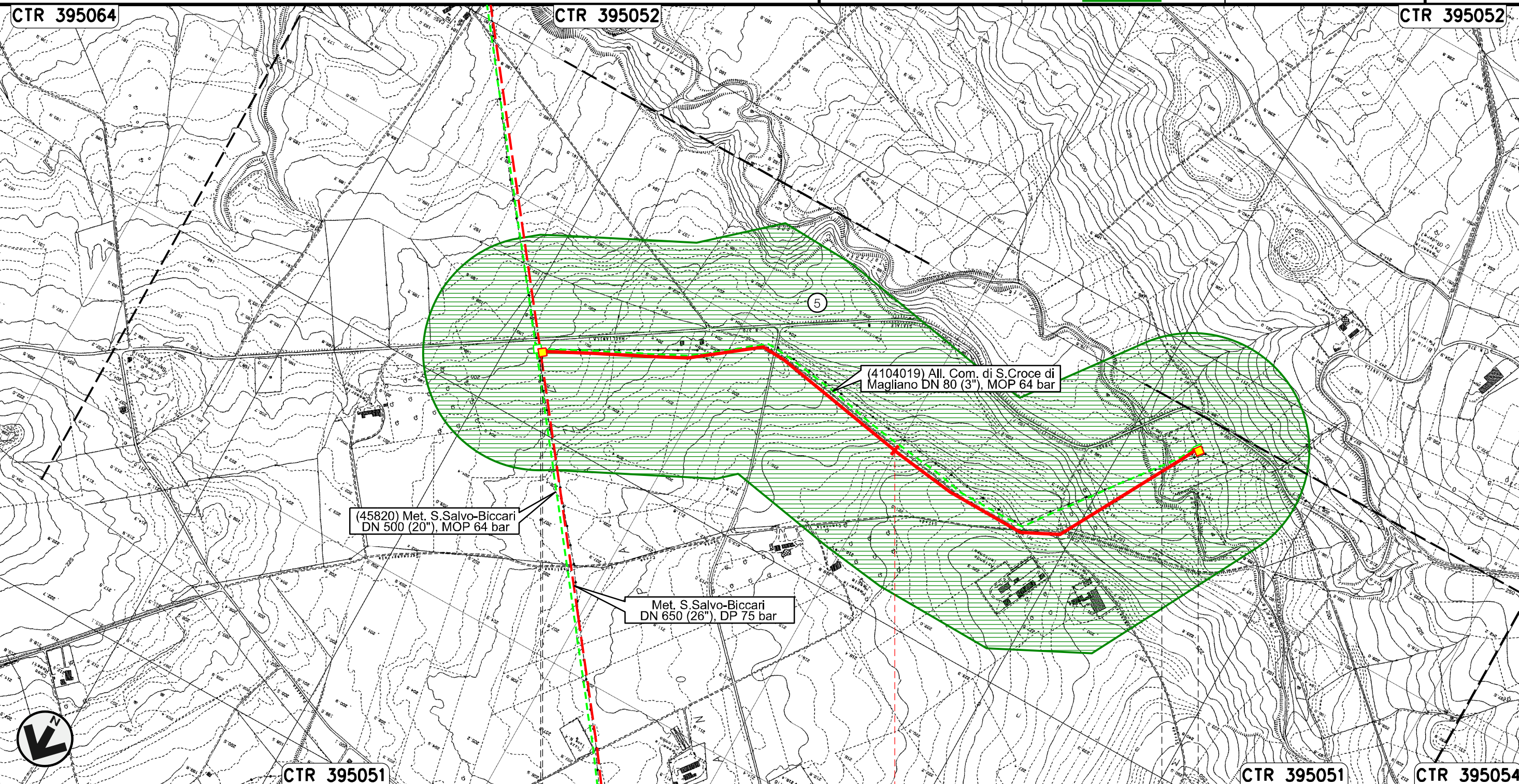
ROTELLO
CAMPOBASSO

Il presente disegno e' di proprieta' aziendale - La Societa' tutelera' i propri diritti a termine di legge.


Nuovo Allacciamento Comune di S. Croce di Magliano
DN 100 (4"), DP 75 bar

00	30.11.17	EMISSIONE	CAMILLONI	CASAGRANDE	CAPRIOTTI	Foglio
INDICE	DATA	REVISIONI	ELABORATO	VERIFICATO	APPROVATO	17
					Dis. PG-P-251	di 23
			Comm. NR /17076		Scala	1:10000



PAESAGGIO



Il presente disegno e' di proprieta' aziendale - La Societa' tutelera' i propri diritti a termine di legge.

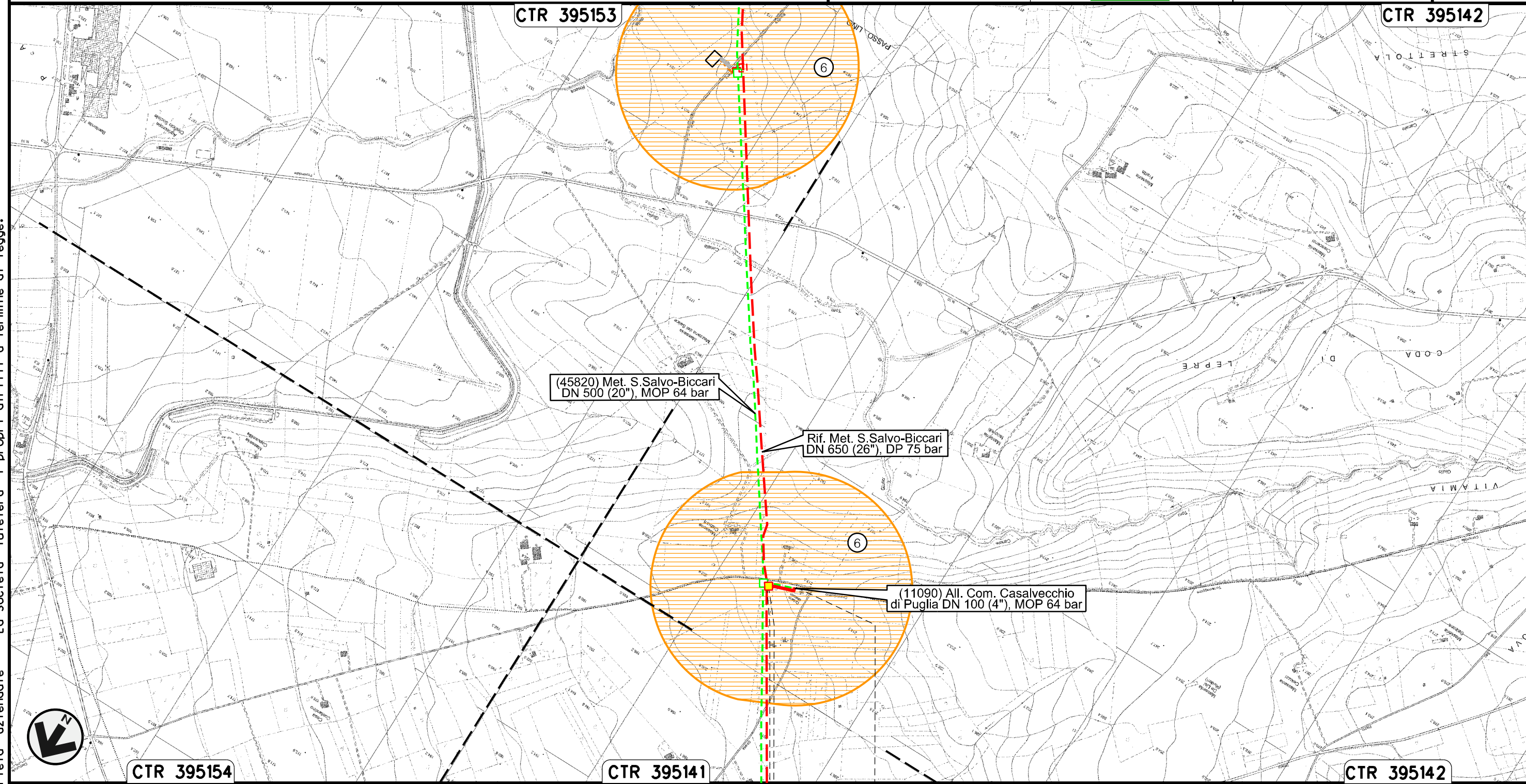


Nuovo Allacciamento Comune di Casalvecchio di Puglia
DN 100 (4"), DP 75 bar

00	30.11.17	EMISSIONE	CAMILLONI	CASAGRANDE	CAPRIOTTI
INDICE	DATA	REVISIONI	ELABORATO	VERIFICATO	APPROVATO
					
			Dis.	PG-P-251	
			Comm.	NR /17076	

Foglio
18
di 23
Scala
1:10000

PAESAGGIO





Il presente disegno e' di proprieta' aziendale - La Societa' tutelera' i propri diritti a termine di legge.

CASALVECCHIO
DI PUGLIA
FOGGIA

PIDA n.1
km 0+005

Nuovo Allacciamento SGI Castelnuovo Della Daunia
DN 300 (12"), DP 75 bar

PAESAGGIO

00	30.11.17	EMISSIONE	CAMILLONI	CASAGRANDE	CAPRIOTTI
INDICE	DATA	REVISIONI	ELABORATO	VERIFICATO	APPROVATO
					
			Dis.	PG-P-251	
			Comm.	NR /17076	

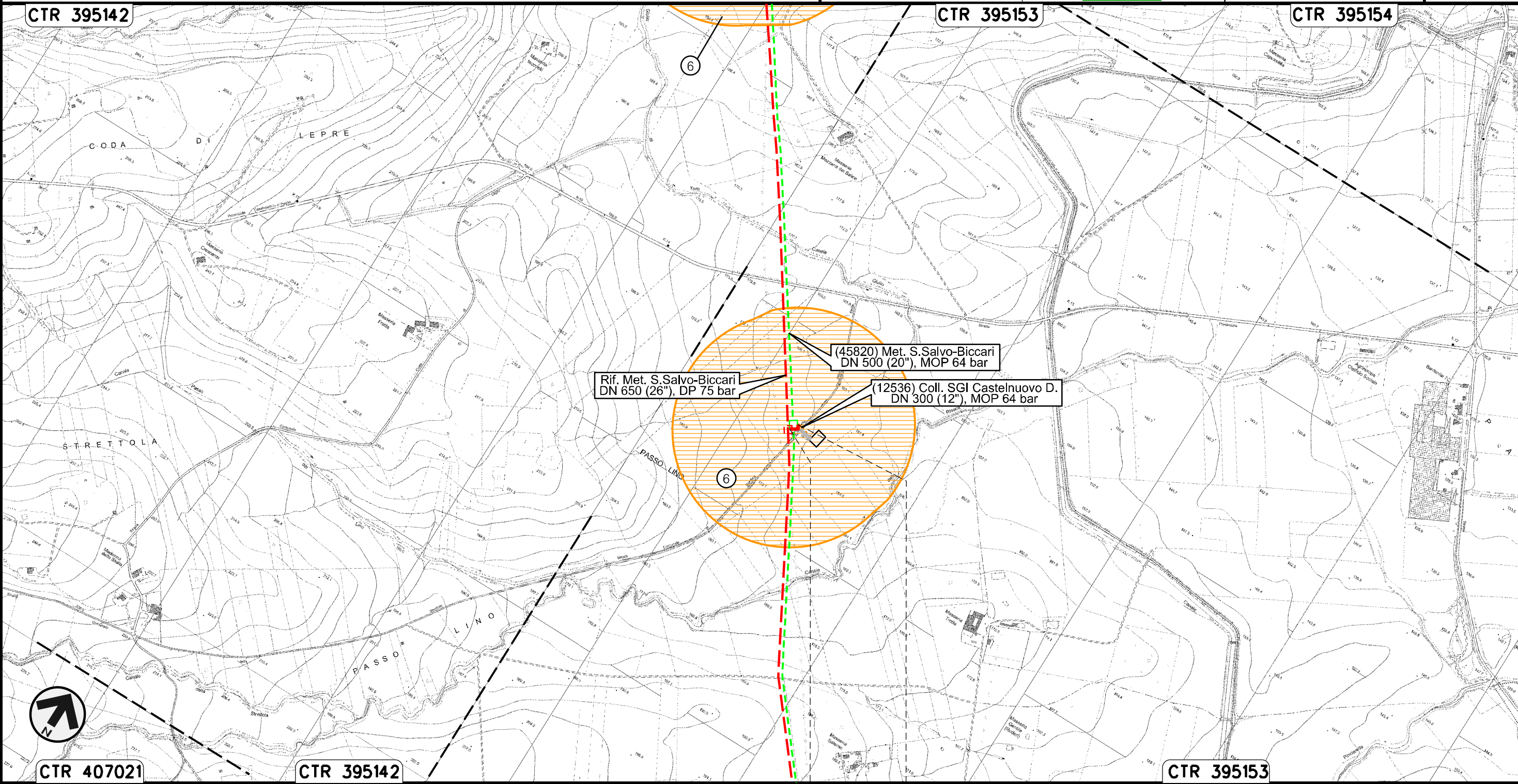
Foglio
19
di 23
Scala
1:10000

CTR 395142

CTR 395153

CTR 395154

Il presente disegno e' di proprieta' aziendale - La Societa' tutelera' i propri diritti a termine di legge.



Rif. Met. S.Salvo-Biccari
DN 650 (26"), DP 75 bar

(45820) Met. S.Salvo-Biccari
DN 500 (20"), MOP 64 bar

(12536) Coll. SGI Castelnuovo D.
DN 300 (12"), MOP 64 bar



CTR 407021



CTR 395142

CTR 395153

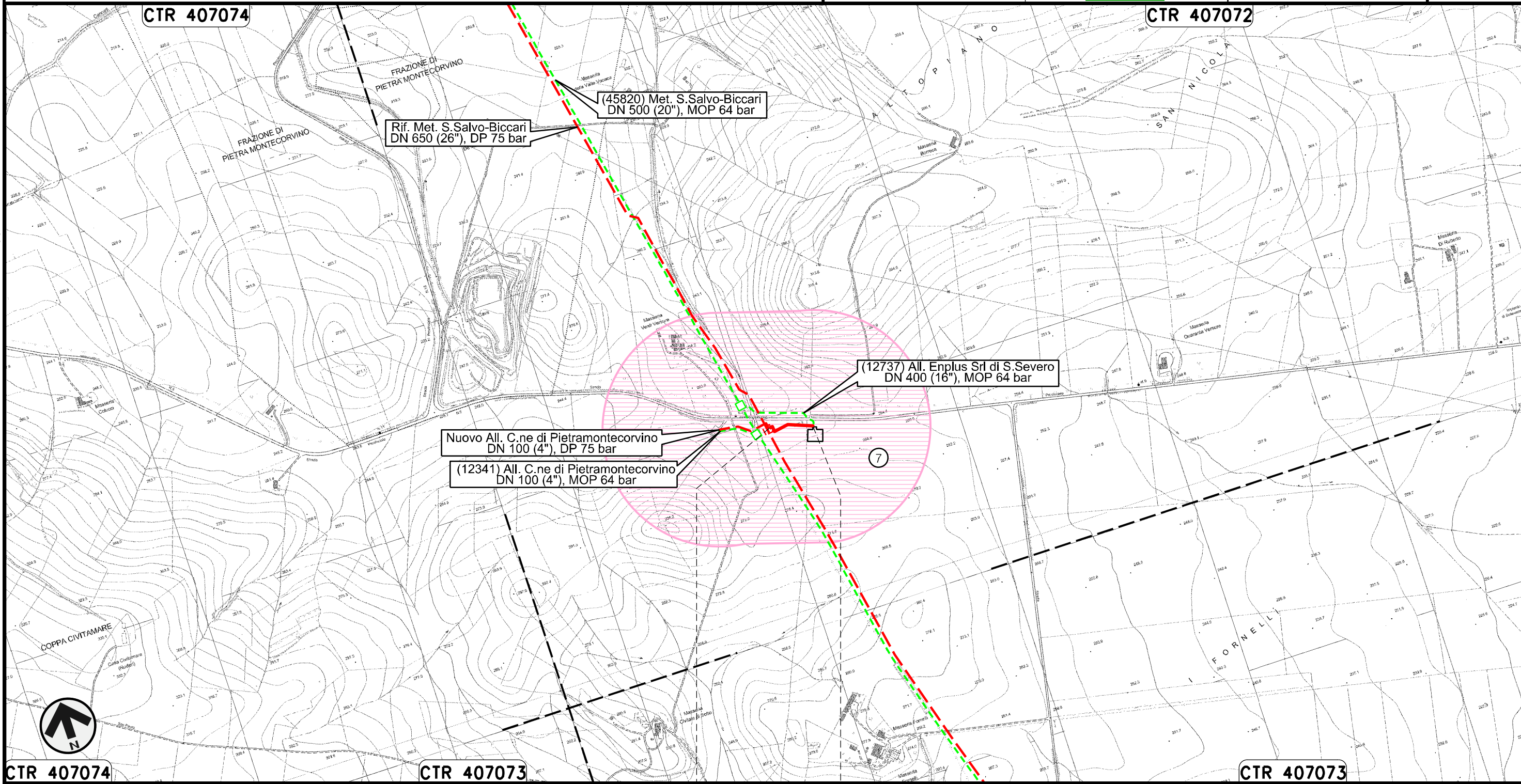
0+000 0+040
CASTELNUOVO
DELLA DAUNIA
FOGGIA

Nuovo Allacciamento Enplus
DN 400 (16"), DP 75 bar

PAESAGGIO

00	30.11.17	EMISSIONE	CAMILLONI	CASAGRANDE	CAPRIOTTI
INDICE	DATA	REVISIONI	ELABORATO	VERIFICATO	APPROVATO
					
			Dis.	PG-P-251	
			Comm.	NR /17076	



Foglio
20
di 23
Scala
1:10000



Il presente disegno e' di proprieta' aziendale - La Societa' tutelera' i propri diritti a termine di legge.

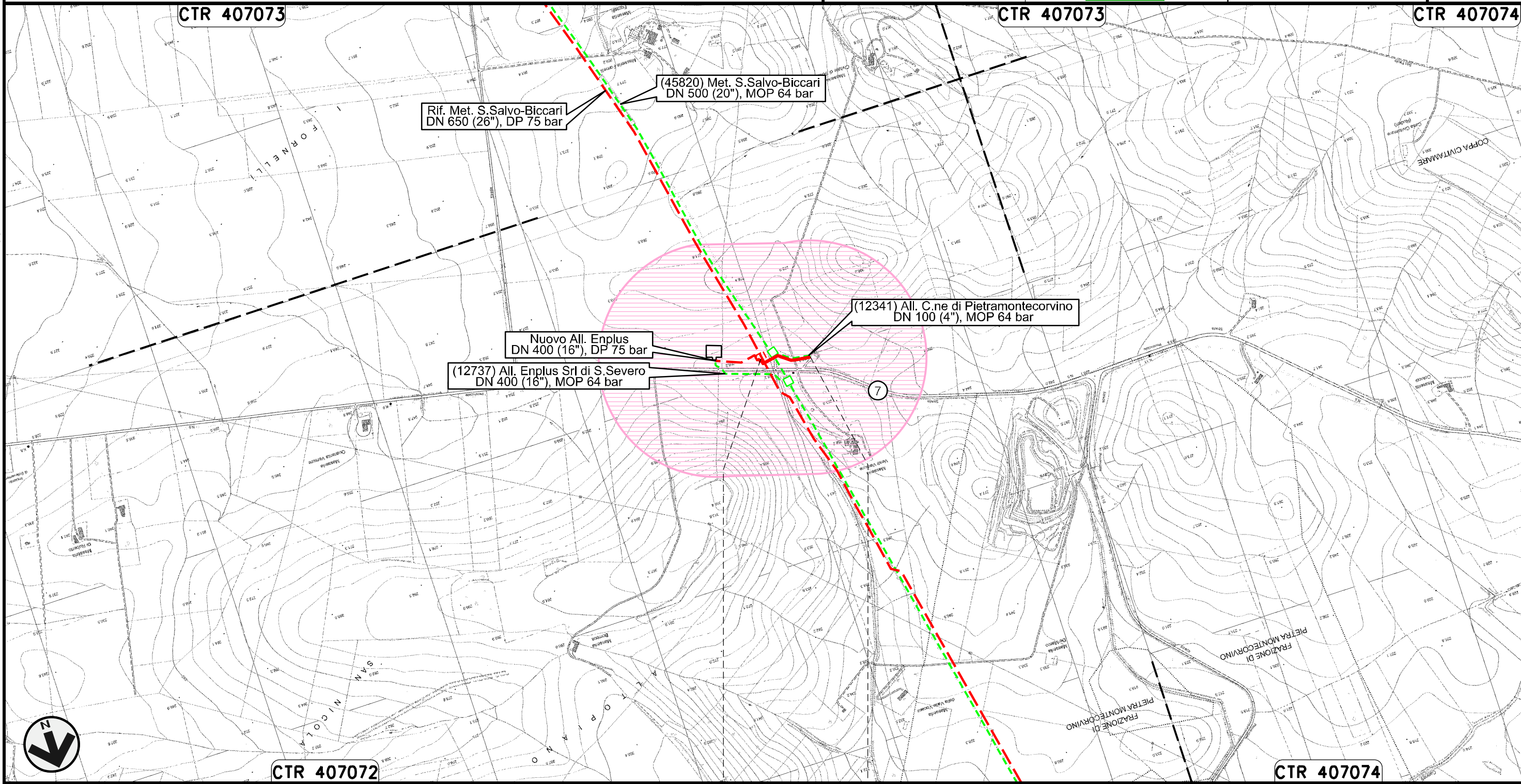
0+000 0+135
PIETRAMONTECORVINO
FOGGIA

Nuovo Allacciamento Comune di Pietramontecorvino
DN 100 (4"), DP 75 bar

00	30.11.17	EMISSIONE	CAMILLONI	CASAGRANDE	CAPRIOTTI
INDICE	DATA	REVISIONI	ELABORATO	VERIFICATO	APPROVATO
					
			Dis.	PG-P-251	
			Comm.	NR /17076	

Foglio
21
di 23
Scala
1:10000

PAESAGGIO

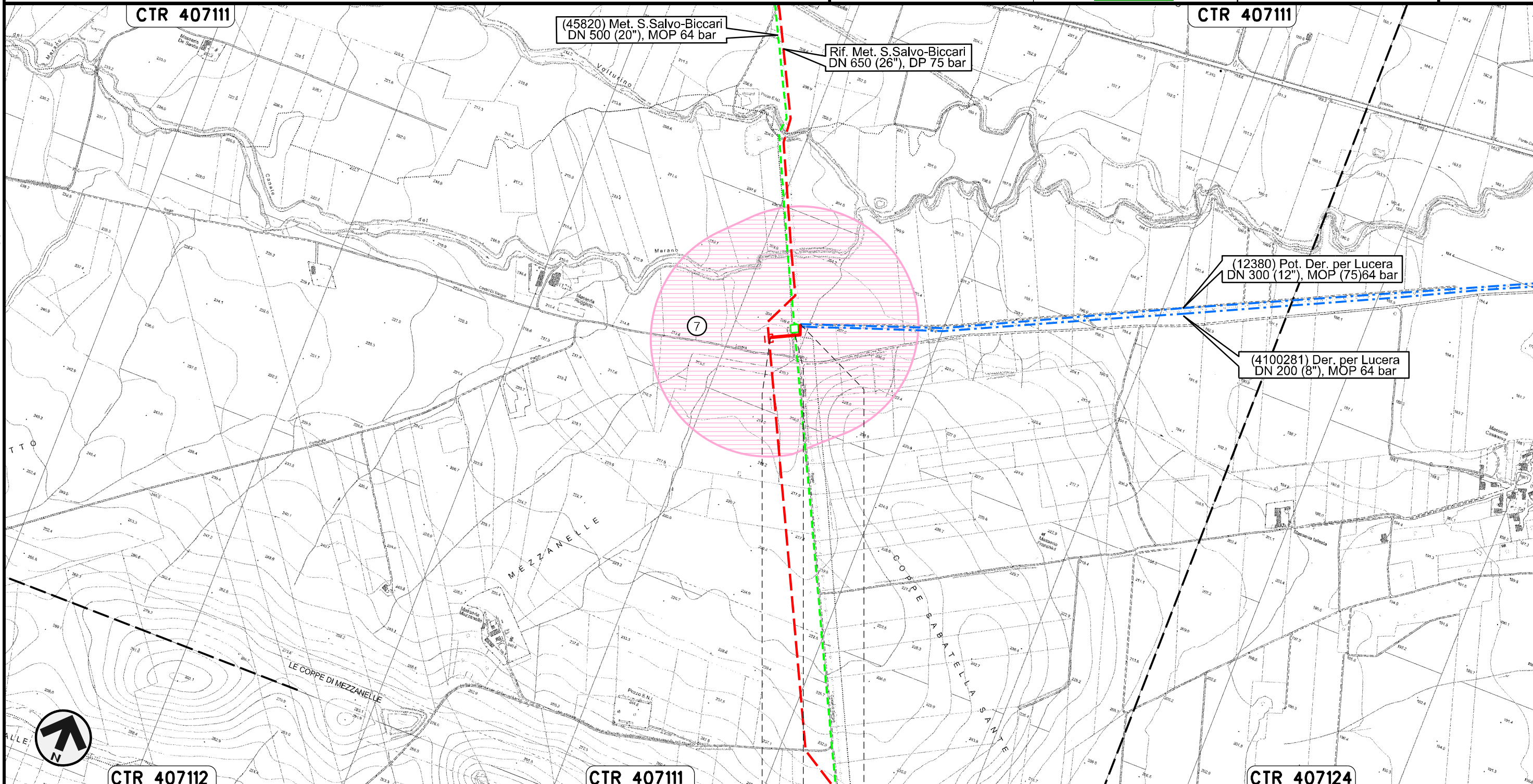


Il presente disegno e' di proprieta' aziendale - La Societa' tutelera' i propri diritti a termine di legge.

Nuovo Collegamento Potenziamento Derivazione per Lucera
DN 300 (12"), DP 75 bar

00	30.11.17	EMISSIONE	CAMILLONI	CASAGRANDE	CAPRIOTTI	Foglio
INDICE	DATA	REVISIONI	ELABORATO	VERIFICATO	APPROVATO	22
					Dis. PG-P-251	di 23
					Comm. NR /17076	Scala 1:10000

PAESAGGIO



Il presente disegno e' di proprieta' aziendale - La Societa' tutelera' i propri diritti a termine di legge.



	0+000	0+105
ALBERONA		LUCERA
		FOGGIA

PAESAGGIO

LEGENDA

SIMBOLOGIA CARTOGRAFICA

- | | | | |
|--|---|--|---|
| | Metanodotto in progetto | | Altre condotte di terzi |
| | Metanodotti in esercizio | | Altri metanodotti in progetto |
| | Metanodotti da porre fuori esercizio e recuperare | | Gallerie, Tunnel, Mini-Microtunnel, Raise Boring, T.O.C. e Direct Pipe. |
| | Aree impianti stacco-terminale in progetto | | Impianti di linea in progetto |
| | Aree impianti stacco-terminale esistenti | | Impianti di linea su rete in esercizio |
| | Limite sovrapposizione fogli | | Impianti di linea da porre fuori esercizio e recuperare |
| | | | Nuova viabilita' |
| | | | Viabilita' in programma |
| | | | Condotta S.G.I. (in progetto) |

SIMBOLOGIA MECCANICA

- | | |
|--|--|
| | Punto di intercettazione di linea (P.I.L.) |
| | Punto di intercettazione di derivazione importante (P.I.D.I.) |
| | Punto di intercettazione di derivazione semplice con stacco da P.I.L. (P.I.D.S.) |
| | Punto di intercettazione e derivazione semplice con stacco da Linea (P.I.D.S.) |
| | Punto di intercettazione con discaggio di allacciamento (P.I.D.A.) |
| | Punto predisposto per il discaggio di allacciamento (P.P.D.A.) |
| | Punto di sezionamento elettrico terminale (P.S.E.T.) |
| | Stazione predisposta per lancio e ricevimento PIG |
| | Impianto di riduzione/egolazione della pressione |

LEGENDA TEMATICA

- | | |
|--|--|
| | Paesaggio agricolo collinare microparticellare con elementi di naturalita' diffusa |
| | Fondovalle fluviale misto con buona presenza di elementi di naturalita' |
| | Paesaggio infrastrutturale con buona presenza di elementi di naturalita' residua |
| | Paesaggio agricolo aperto di collina con elementi residui di qualita' ambientale |
| | Paesaggio agricolo collinare estensivo |
| | Paesaggio agricolo del Tavoliere con limitati elementi di naturalita' diffusa |
| | Paesaggio agricolo del Tavoliere intensamente coltivato |
| | Paesaggio urbanizzato |

Il presente disegno e' di proprieta' aziendale - La Societa' tutelera' i propri diritti a termine di legge.

Progressiva chilometrica			
Comuni			
Province			
Impianti			
Attraversamenti			