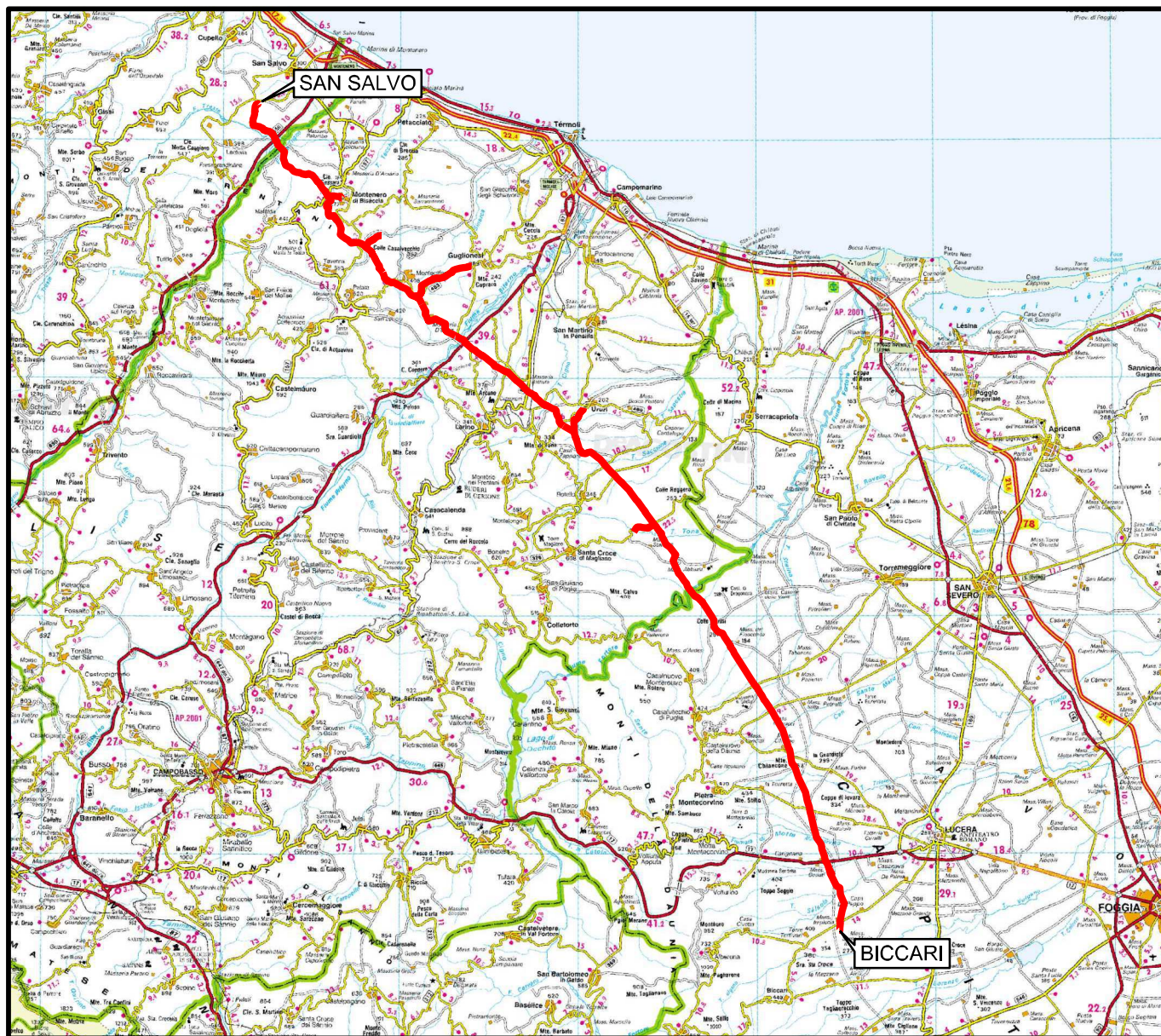



Il presente disegno e' di proprieta' aziendale - La Societa' tutelera' i propri diritti a termine di legge.





COROGRAFIA Scala 1:500.000



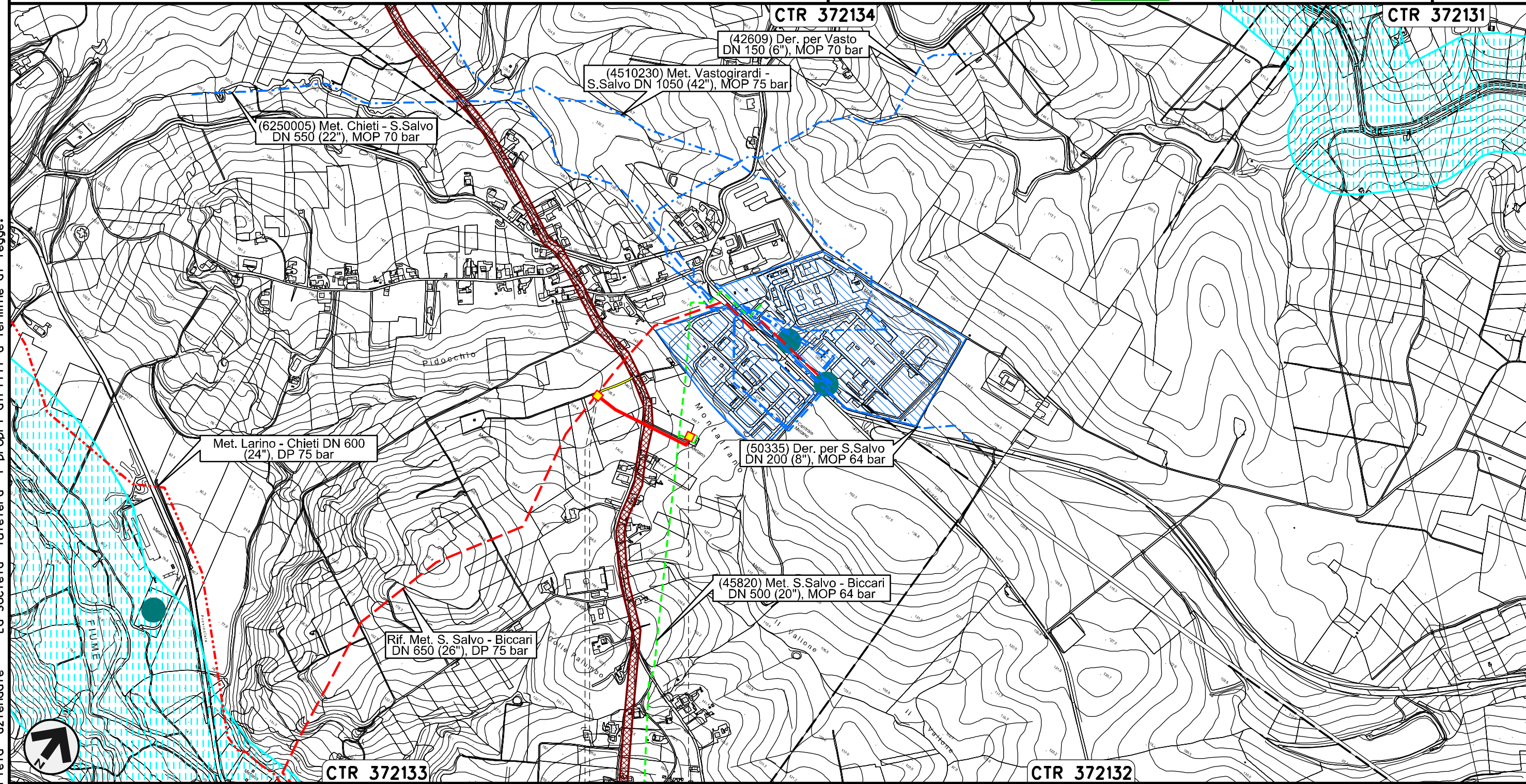
| | | | | | |
|---|----------|-----------|----------------------|------------|-----------|
| 00 | 30.11.17 | EMISSIONE | TORELLI | CASAGRANDE | CAPRIOTTI |
| INDICE | DATA | REVISIONI | ELABORATO | VERIFICATO | APPROVATO |
|   | | | Dis. PG-SN-220 | | |
| | | | Fg. 1 di 23 | | |
| OPERE CONNESSE SU RIF. MET. SAN SALVO - BICCARI DN 650 (26"), DP 75 bar | | | Comm. NR /17076 | | |
| | | | INDICE | 00 | |
| STRUMENTI DI TUTELA E PIANIFICAZIONE NAZIONALI (D.Lgs. 42/04) | | | Scala 1:10000 | | |
| | | | Sostituisce il | | |
| | | | Sostituito dal | | |

Nuovo Allacciamento Comune di Cupello 2 ^ Presa
DN 100 (4"), DP 75 bar

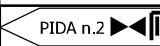
| | | | | | |
|---|----------|-----------|---|------------|-----------|
| 00 | 30.11.17 | EMISSIONE | TORELLI | CASAGRANDE | CAPRIOTTI |
| INDICE | DATA | REVISIONI | ELABORATO | VERIFICATO | APPROVATO |
|  | | |  | | |
| | | | Dis. | PG-SN-220 | |
| | | | Comm. | NR /17076 | |

Foglio
2
di 23
Scala
1:10000

STRUMENTI DI TUTELA E PIANIFICAZIONE NAZIONALI (D.Lgs. 42/04)



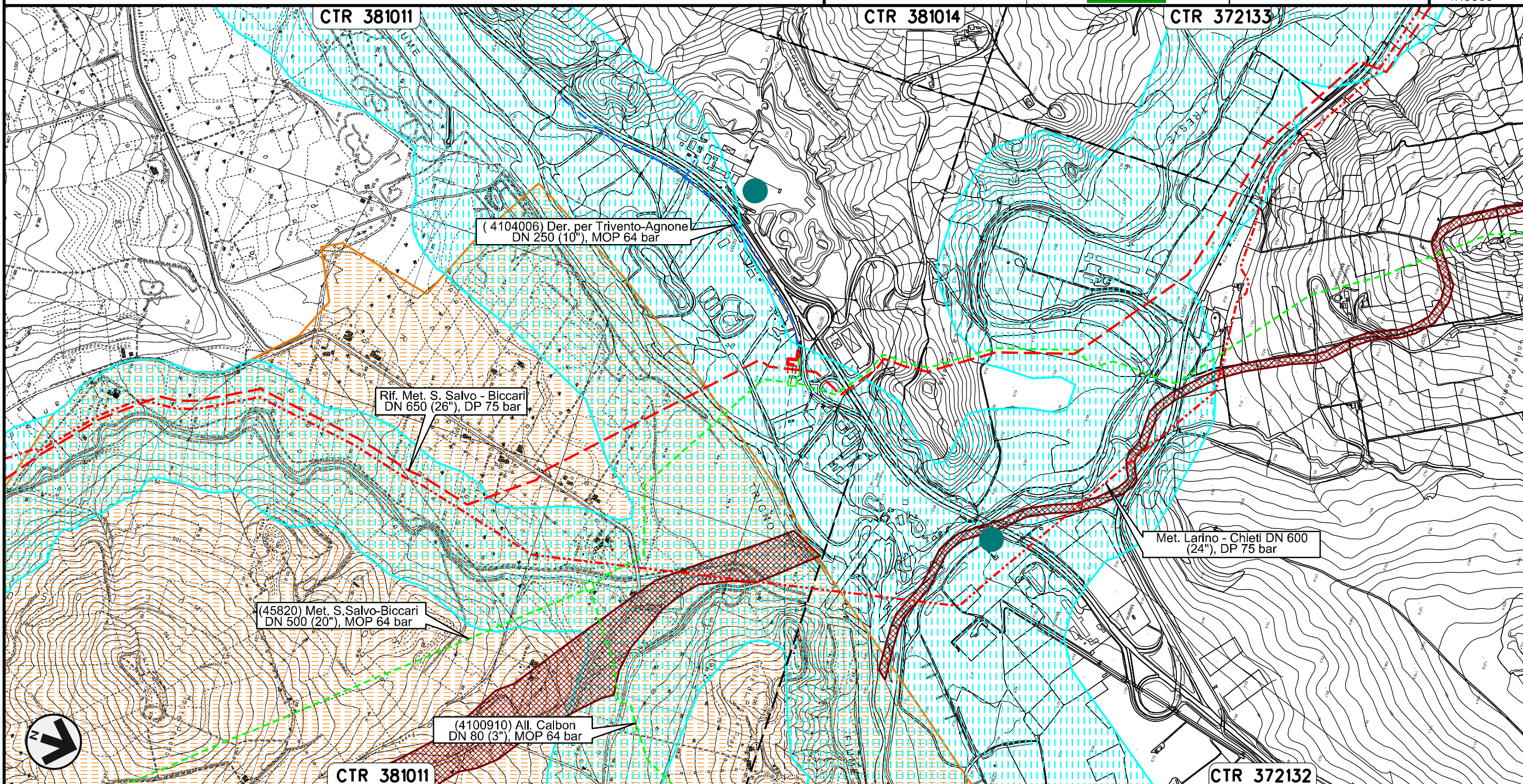
Il presente disegno e' di proprieta' aziendale - La Societa' tutelera' i propri diritti a termine di legge.

| | |
|---|---|
| CUPELLO | |
| CHIETI | |
|  |  |

Nuovo Stacco Derivazione per Trivento-Agnone
DN 250 (10"), DP 75 bar

| | | | | | | |
|--------|----------|-----------|-----------------|------------|-----------|--------------------|
| 00 | 30.11.17 | EMISSIONE | TORELLI | CASAGRANDE | CAPRIOTTI | Foglio 3 |
| INDICE | DATA | REVISIONI | ELABORATO | VERIFICATO | APPROVATO | di 23 |
| | | | Dis. PG-SN-220 | | | Scala 1:10000 |
| | | | Comm. NR /17076 | | | |

STRUMENTI DI TUTELA E PIANIFICAZIONE NAZIONALI (D.Lgs. 42/04)



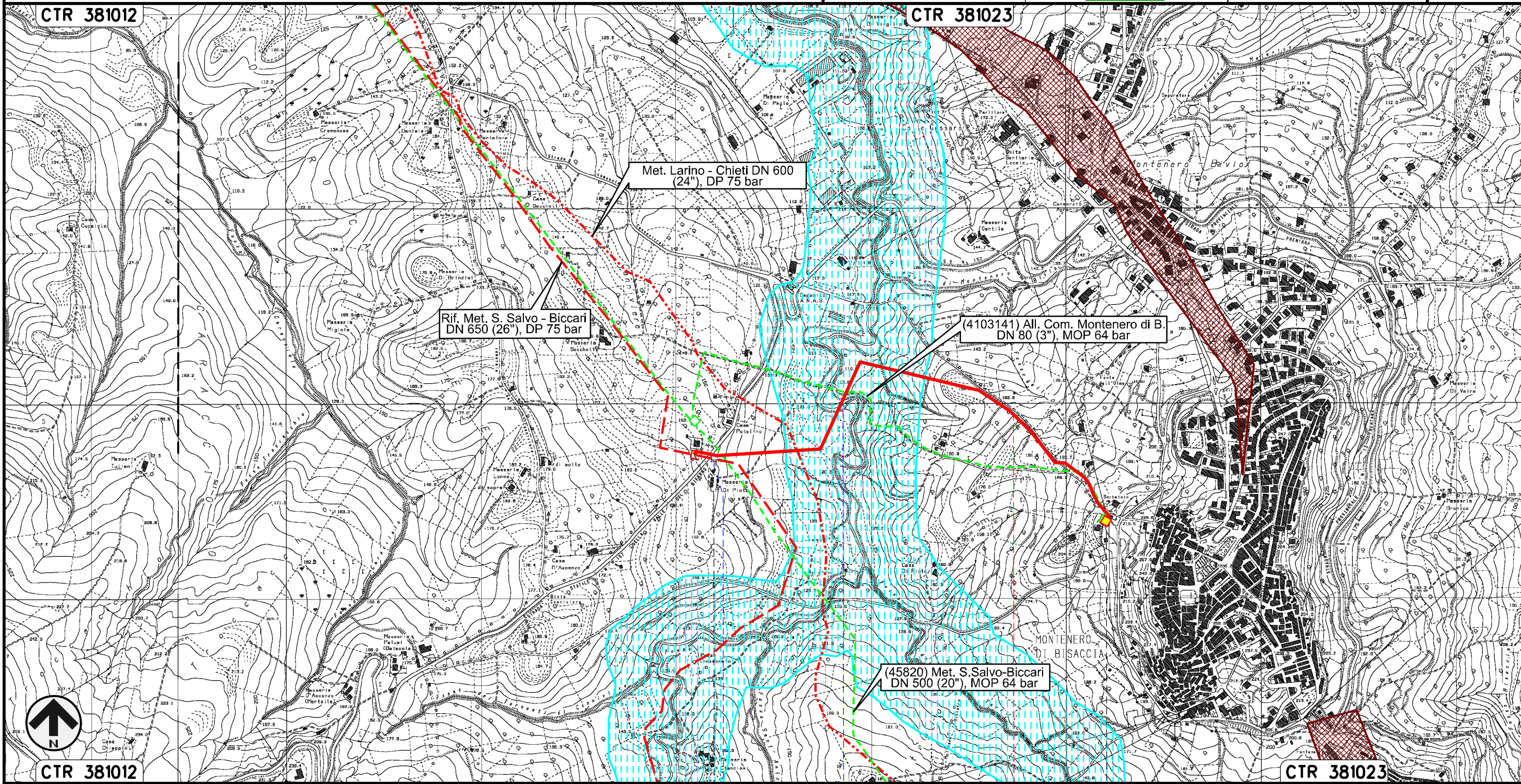
Il presente disegno e' di proprieta' aziendale - La Societa' tutelera' i propri diritti a termine di legge.

Nuovo Allacciamento Comune di Montenero di Bisaccia
DN 100 (4"), DP 75 bar

| | | | | | |
|--------|----------|-----------|-----------------|------------|-----------|
| 00 | 30.11.17 | EMISSIONE | TORELLI | CASAGRANDE | CAPRIOTTI |
| INDICE | DATA | REVISIONI | ELABORATO | VERIFICATO | APPROVATO |
| | | | Dis. PG-SN-220 | | |
| | | | Comm. NR /17076 | | |

Foglio
4
di 23
Scala
1:10000

STRUMENTI DI TUTELA E PIANIFICAZIONE NAZIONALI (D.Lgs. 42/04)



Il presente disegno e' di proprieta' aziendale - La Societa' tutelera' i propri diritti a termine di legge.

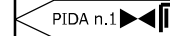


CTR 381012

CTR 381023

0+000 1 1+385

MONTENERO DI BISACCIA
CAMPOBASSO

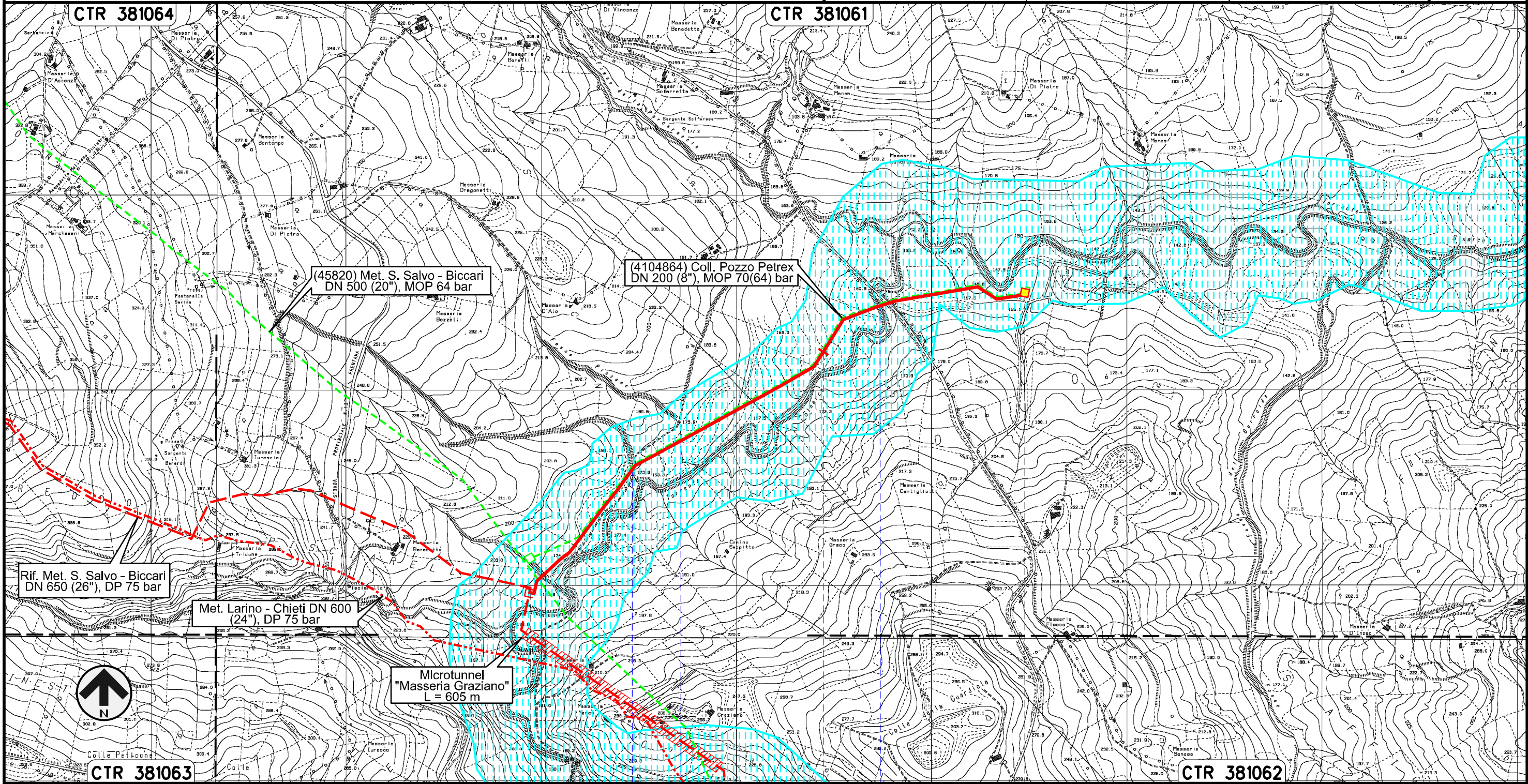


• S.P. n.163 • Fosso di Canniviere


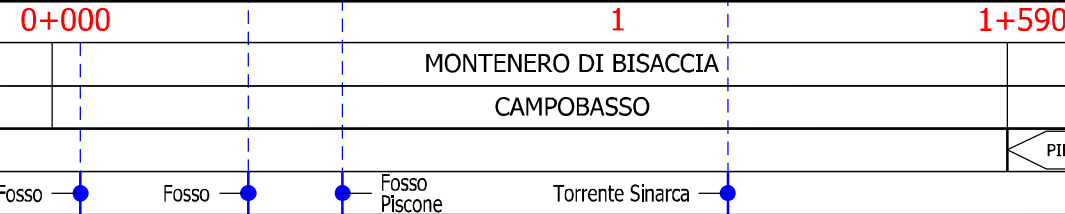
Nuovo Allacciamento Pozzo Petrex
DN 200 (8"), DP 75 bar

STRUMENTI DI TUTELA E PIANIFICAZIONE NAZIONALI (D.Lgs. 42/04)

| | | | | | | |
|--------|----------|-----------|-----------------|------------|-----------|---------|
| 00 | 30.11.17 | EMISSIONE | TORELLI | CASAGRANDE | CAPRIOTTI | Foglio |
| INDICE | DATA | REVISIONI | ELABORATO | VERIFICATO | APPROVATO | 5 |
| | | | | | | di 23 |
| | | | | | | Scala |
| | | | Dis. PG-SN-220 | | | 1:10000 |
| | | | Comm. NR /17076 | | | |



Il presente disegno e' di proprieta' aziendale - La Societa' tutelera' i propri diritti a termine di legge.

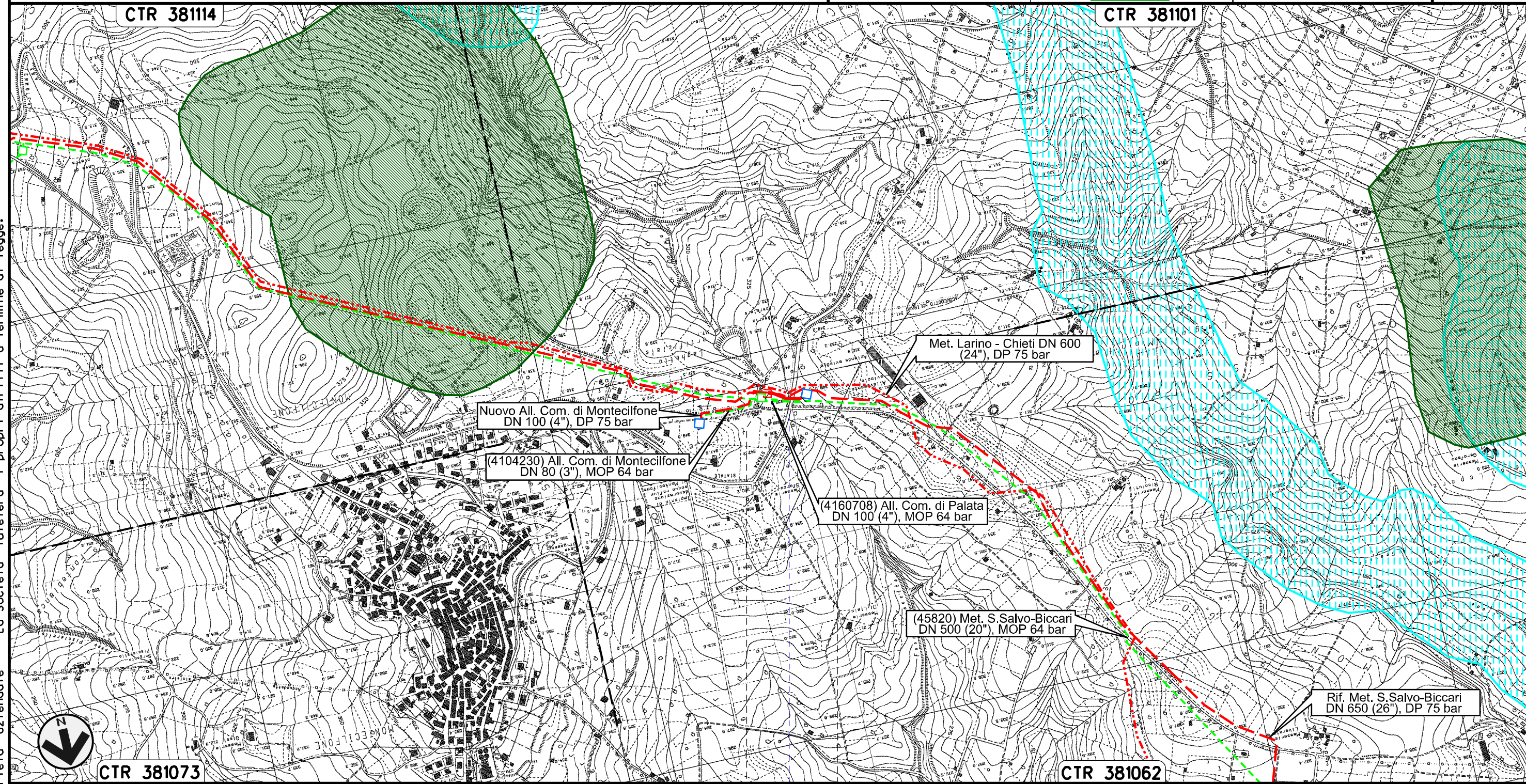


Nuovo Allacciamento Comune di Palata
DN 100 (4"), DP 75 bar

| | | | | | |
|--------|----------|-----------|-----------------|------------|-----------|
| 00 | 30.11.17 | EMISSIONE | TORELLI | CASAGRANDE | CAPRIOTTI |
| INDICE | DATA | REVISIONI | ELABORATO | VERIFICATO | APPROVATO |
| | | | Dis. PG-SN-220 | | |
| | | | Comm. NR /17076 | | |

Foglio
6
di 23
Scala
1:10000

STRUMENTI DI TUTELA E PIANIFICAZIONE NAZIONALI (D.Lgs. 42/04)



0+000 0+090

PALATA
CAMPOBASSO

● S.P. n.168

Il presente disegno e' di proprieta' aziendale - La Societa' tutelera' i propri diritti a termine di legge.

Nuovo Allacciamento Comune di Montecilfone
DN 100 (4"), DP 75 bar

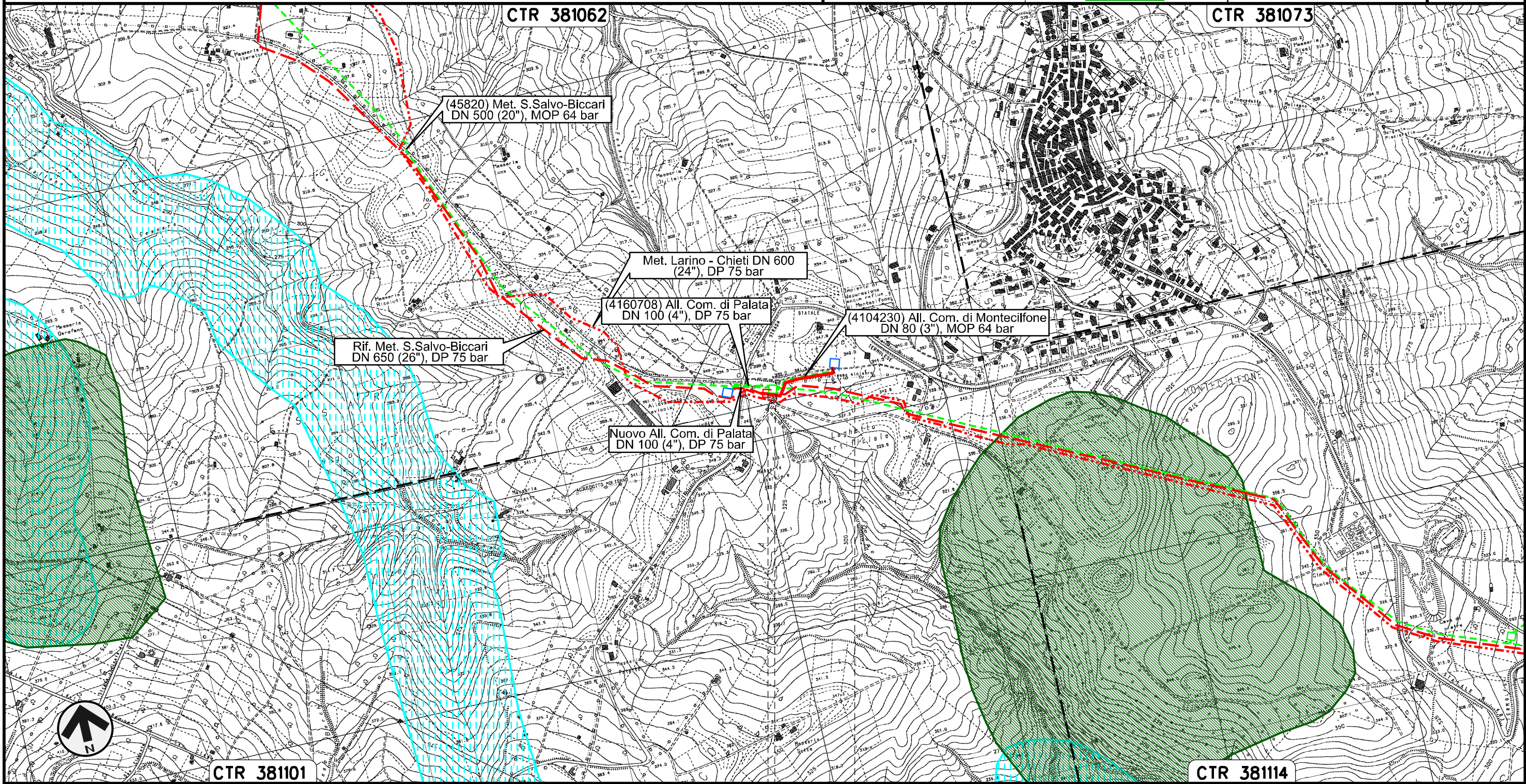
| | | | | | |
|--------|----------|-----------|-----------|------------|-----------|
| 00 | 30.11.17 | EMISSIONE | TORELLI | CASAGRANDE | CAPRIOTTI |
| INDICE | DATA | REVISIONI | ELABORATO | VERIFICATO | APPROVATO |

Foglio
7
di 23
Scala
1:10000

STRUMENTI DI TUTELA E PIANIFICAZIONE NAZIONALI (D.Lgs. 42/04)



Dis. PG-SN-220
Comm. NR /17076



Il presente disegno e' di proprieta' aziendale - La Societa' tutelera' i propri diritti a termine di legge.

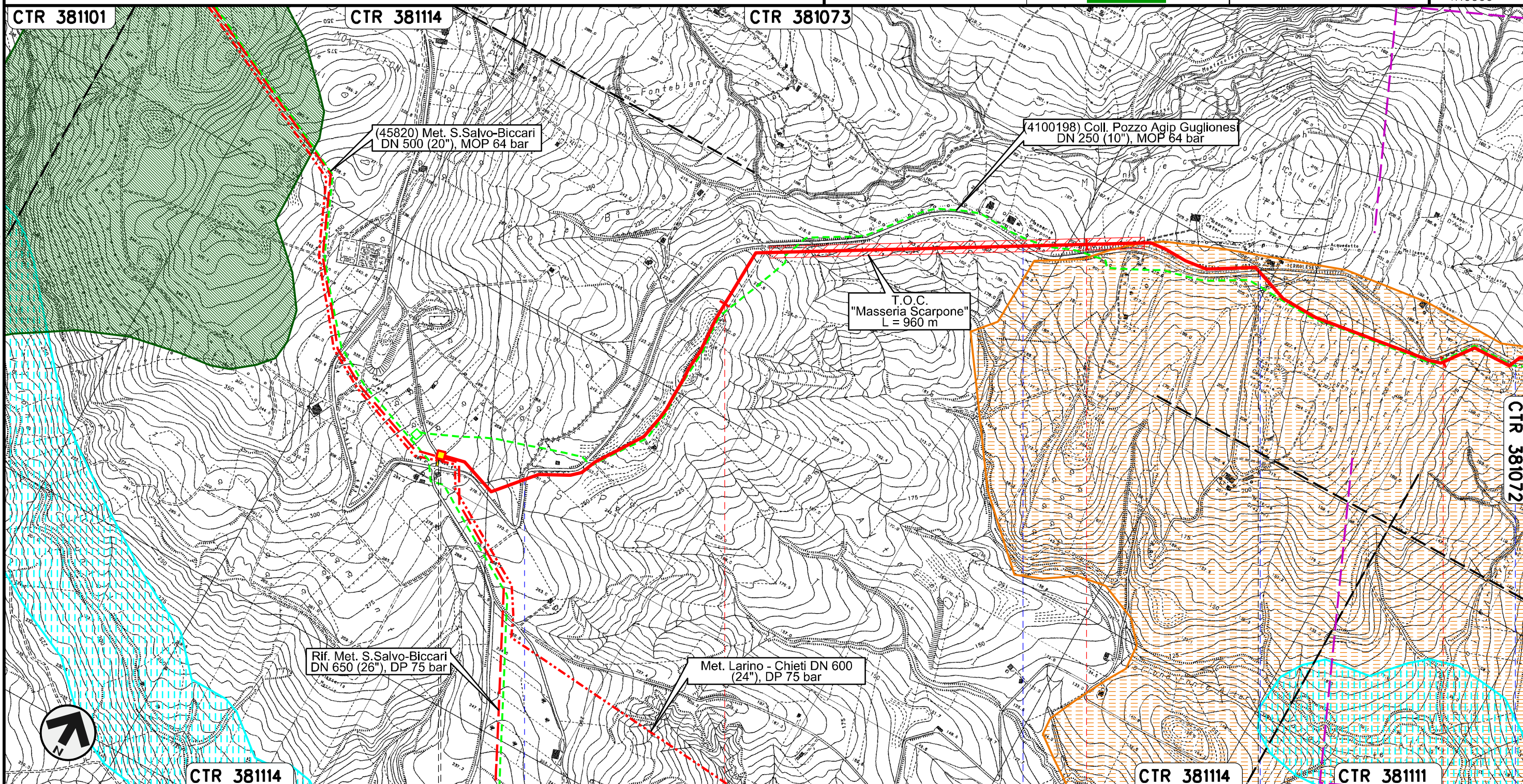
0+000 0+212




Nuovo Allacciamento Comune di Guglionesi
DN 100 (4"), DP 75 bar

| | | | | | | |
|--------|----------|-----------|-----------------|------------|-----------|------------------|
| 00 | 30.11.17 | EMISSIONE | TORELLI | CASAGRANDE | CAPRIOTTI | Foglio |
| INDICE | DATA | REVISIONI | ELABORATO | VERIFICATO | APPROVATO | 8 |
| | | | Dis. PG-SN-220 | | | di 23 |
| | | | Comm. NR /17076 | | | Scala 1:10000 |

STRUMENTI DI TUTELA E PIANIFICAZIONE NAZIONALI (D.Lgs. 42/04)



Il presente disegno e' di proprieta' aziendale - La Societa' tutelera' i propri diritti a termine di legge.

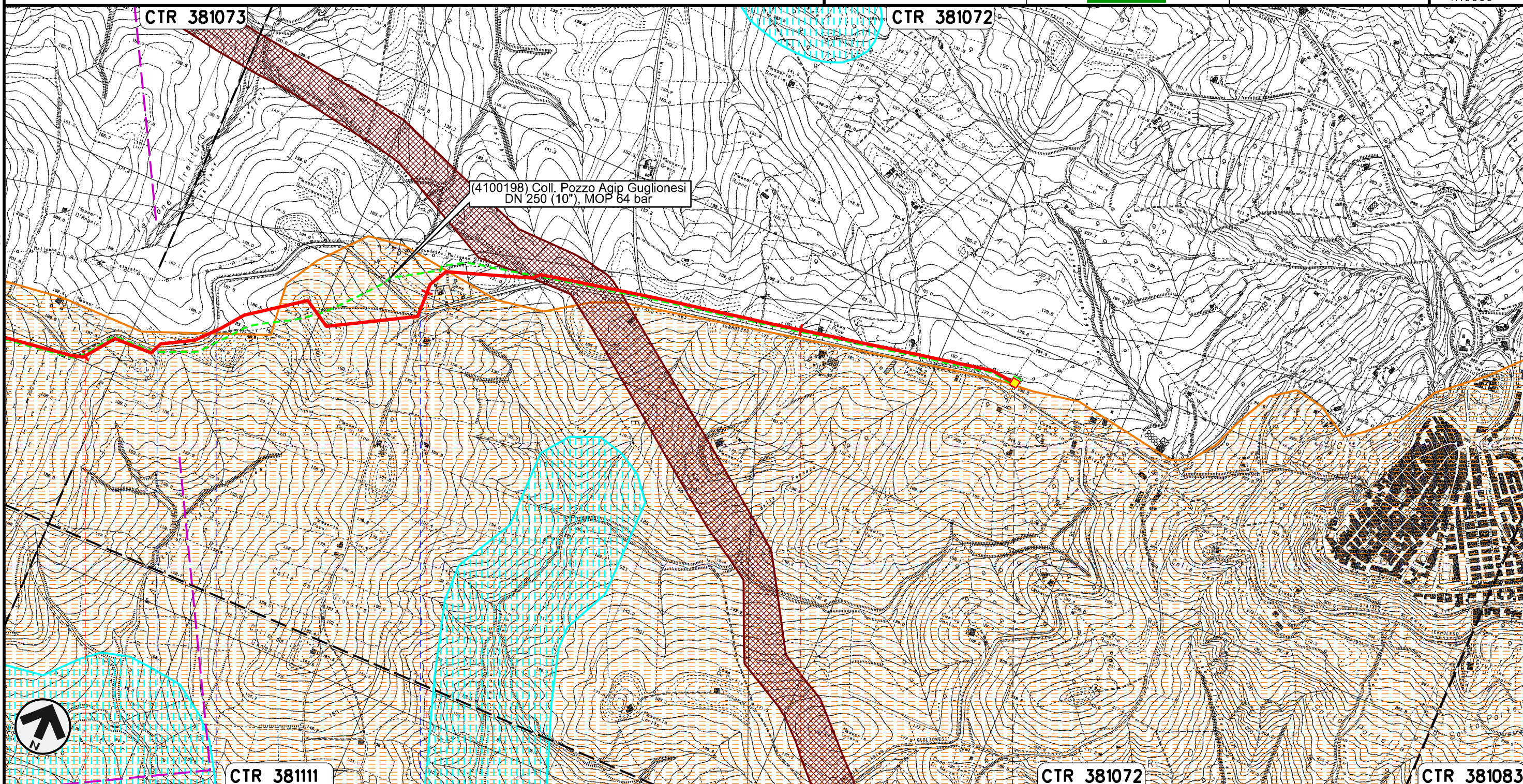


PIDS n.1
km 0+010

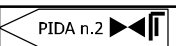
Nuovo Allacciamento Comune di Guglionesi
DN 100 (4"), DP 75 bar

| | | | | | | |
|---|----------|-----------|---|------------|-----------|------------------|
| 00 | 30.11.17 | EMISSIONE | TORELLI | CASAGRANDE | CAPRIOTTI | Foglio 9 |
| INDICE | DATA | REVISIONI | ELABORATO | VERIFICATO | APPROVATO | di 23 |
|  | | |  | | | Dis. PG-SN-220 |
| | | | | | | Scala 1:10000 |
| | | | Comm. NR /17076 | | | |

STRUMENTI DI TUTELA E PIANIFICAZIONE NAZIONALI (D.Lgs. 42/04)



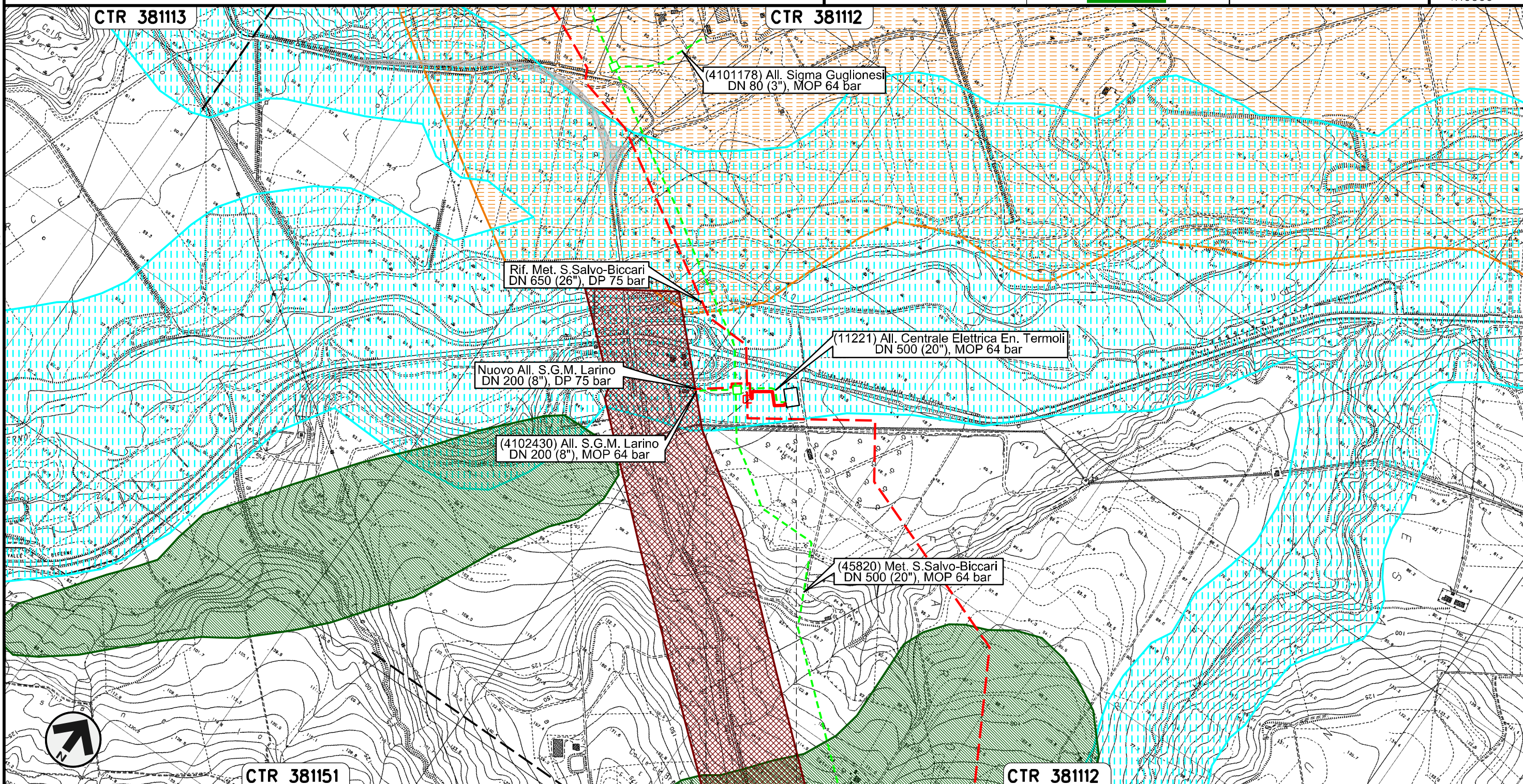
Il presente disegno e' di proprieta' aziendale - La Societa' tutelera' i propri diritti a termine di legge.

| | | | |
|---|------------|------------|-------|
| 3 | 4 | 5 | 5+565 |
| GUGLIONESI | | | |
| CAMPOBASSO | | | |
| S.P. n.168 | S.P. n.168 | S.P. n.168 | |
|  | | | |

Rifacimento Allacciamento Centrale Elettrica Termoli
DN 500 (20"), DP 75 bar

| | | | | | | |
|--------|----------|-----------|-----------------|------------|-----------|------------------|
| 00 | 30.11.17 | EMISSIONE | TORELLI | CASAGRANDE | CAPRIOTTI | Foglio |
| INDICE | DATA | REVISIONI | ELABORATO | VERIFICATO | APPROVATO | 10 |
| | | | Dis. PG-SN-220 | | | di 23 |
| | | | Comm. NR /17076 | | | Scala 1:10000 |

STRUMENTI DI TUTELA E PIANIFICAZIONE NAZIONALI (D.Lgs. 42/04)





Il presente disegno e' di proprieta' aziendale - La Societa' tutelera' i propri diritti a termine di legge.

0+000 0+152

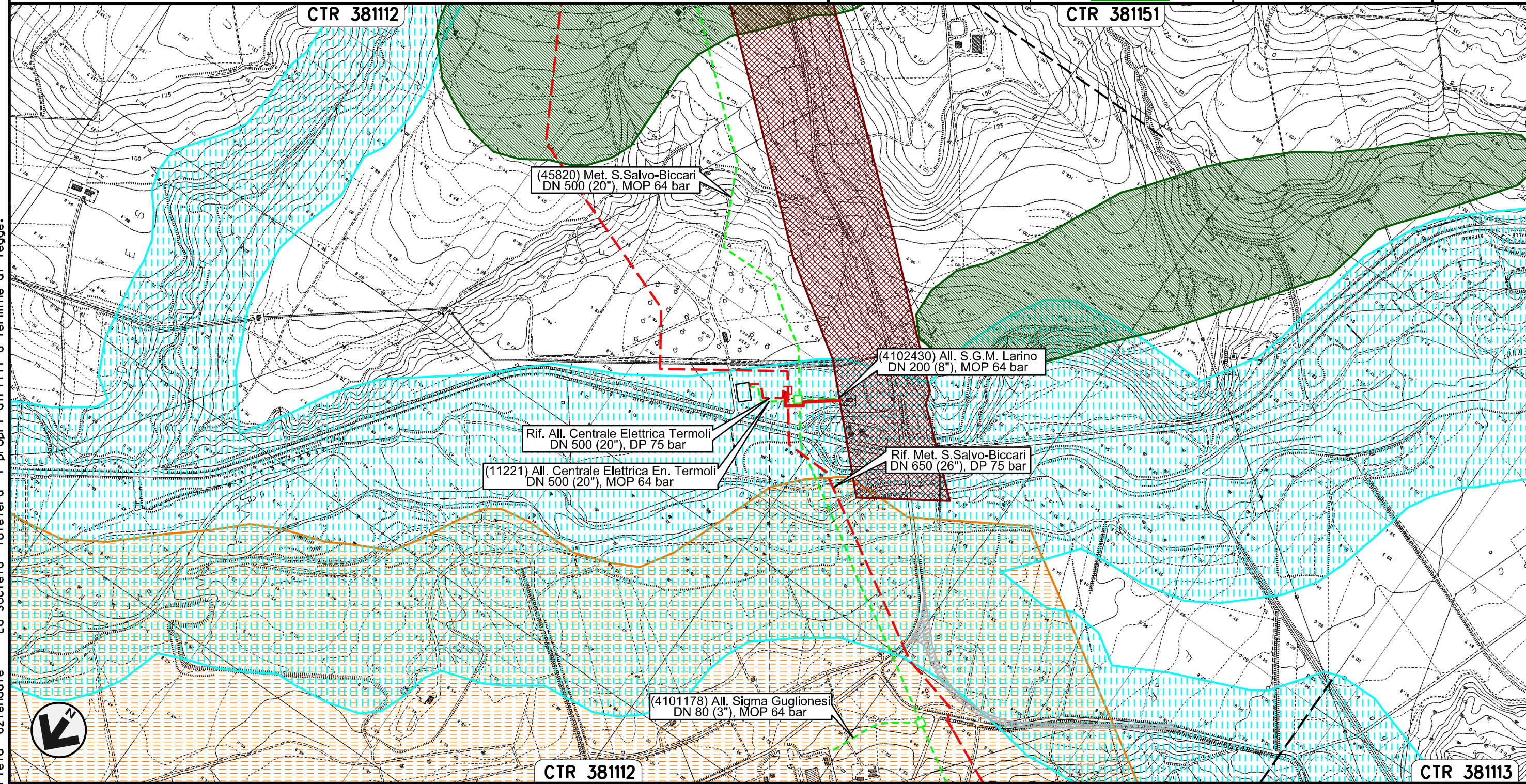
LARINO
CAMPOBASSO

Nuovo Allacciamento S.G.M. Larino
DN 200 (8"), DP 75 bar

| | | | | | |
|---|----------|-----------|---|------------|-----------|
| 00 | 30.11.17 | EMISSIONE | TORELLI | CASAGRANDE | CAPRIOTTI |
| INDICE | DATA | REVISIONI | ELABORATO | VERIFICATO | APPROVATO |
|  | | |  | | |
| | | | Dis. | PG-SN-220 | |
| | | | Comm. | NR /17076 | |

Foglio
11
di 23
Scala
1:10000

STRUMENTI DI TUTELA E PIANIFICAZIONE NAZIONALI (D.Lgs. 42/04)



Il presente disegno e' di proprieta' aziendale - La Societa' tutelera' i propri diritti a termine di legge.

0+000 0+195

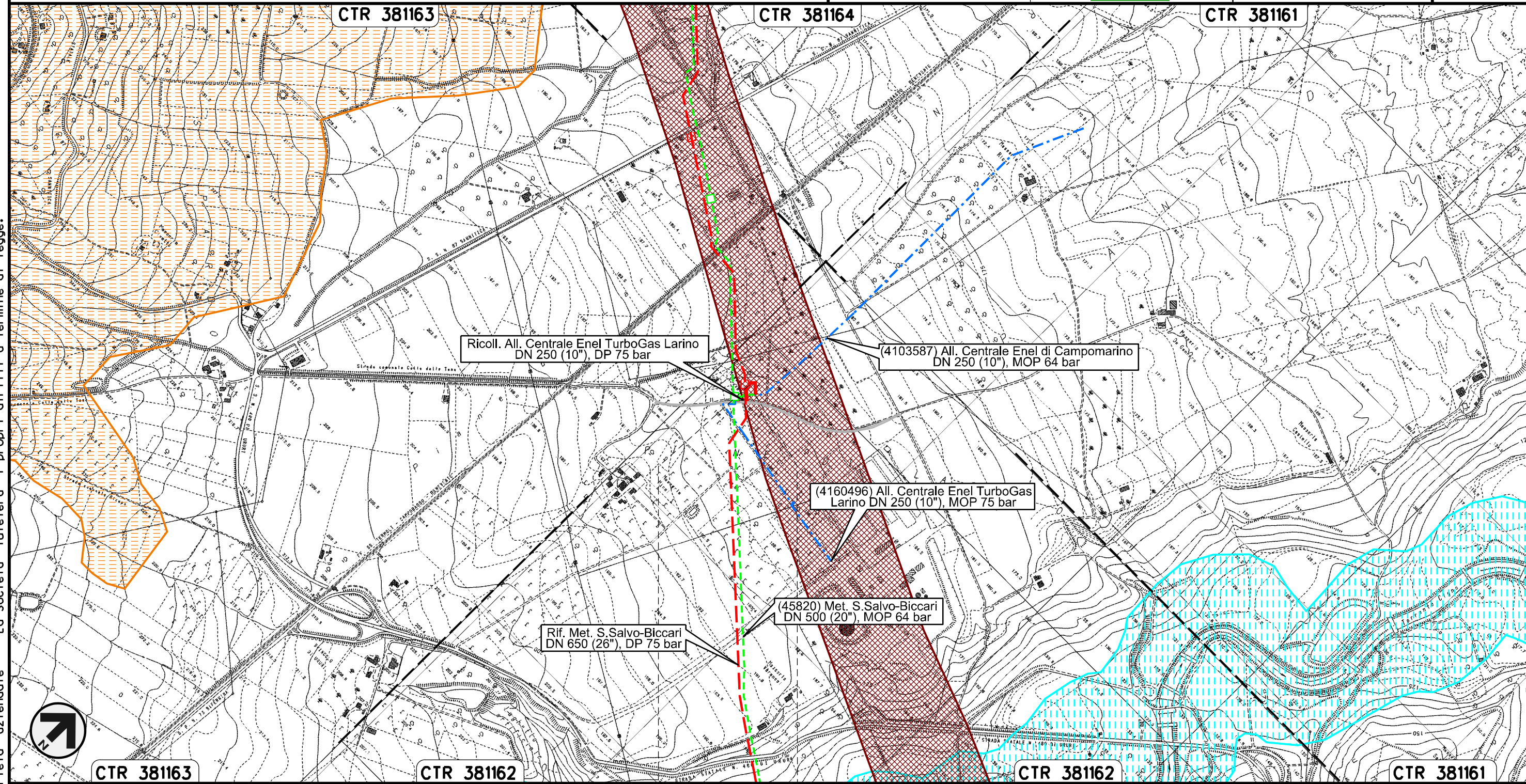
LARINO
CAMPOBASSO

Nuovo Stacco Allacciamento Centrale Enel Campomarino
DN 250 (10"), DP 75 bar

| | | | | | |
|--------|----------|-----------|-----------------|------------|-----------|
| 00 | 30.11.17 | EMISSIONE | TORELLI | CASAGRANDE | CAPRIOTTI |
| INDICE | DATA | REVISIONI | ELABORATO | VERIFICATO | APPROVATO |
| | | | Dis. PG-SN-220 | | |
| | | | Comm. NR /17076 | | |

Foglio
12
di 23
Scala
1:10000

STRUMENTI DI TUTELA E PIANIFICAZIONE NAZIONALI (D.Lgs. 42/04)



Il presente disegno e' di proprieta' aziendale - La Societa' tutelera' i propri diritti a termine di legge.

0+000 0+057

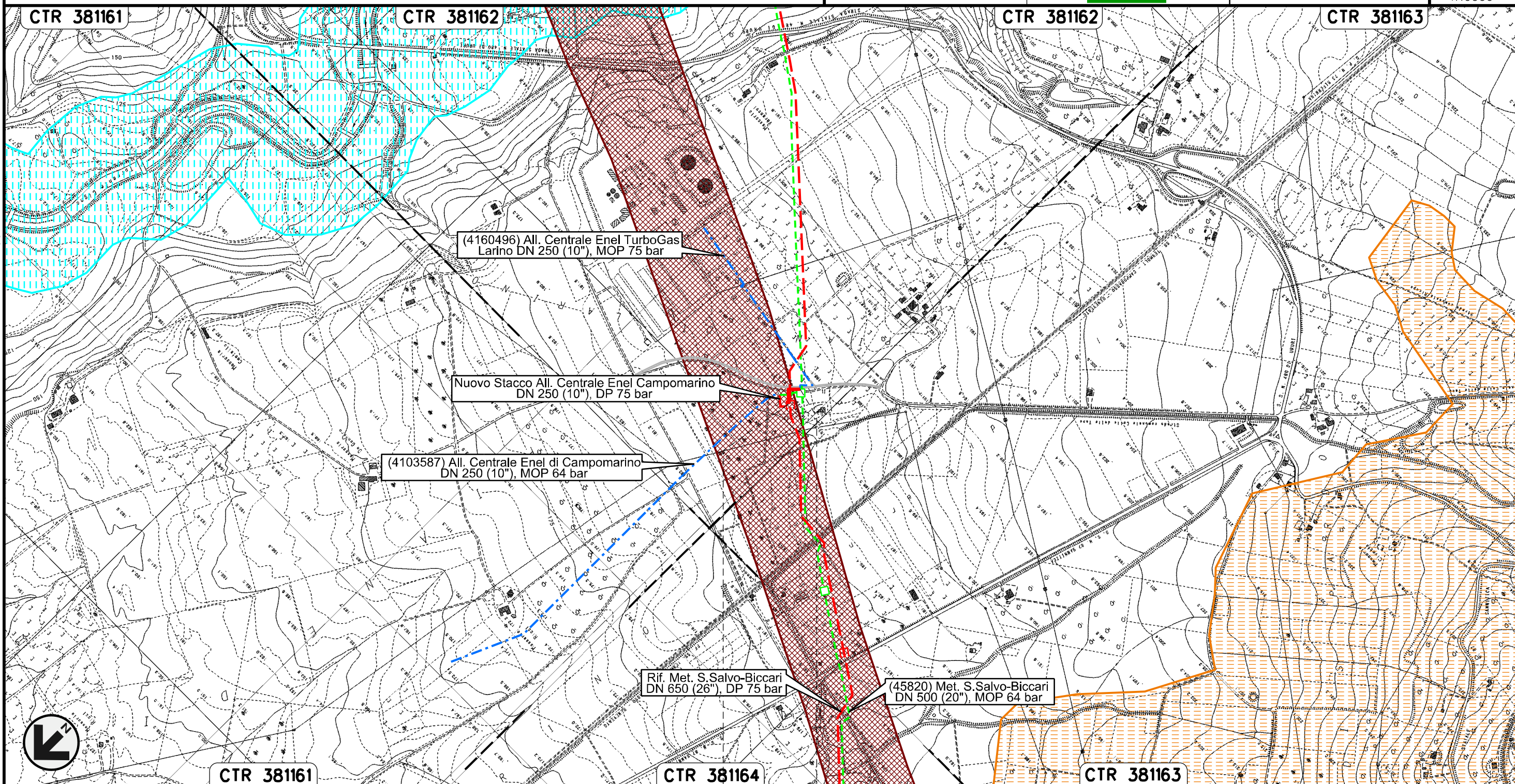
LARINO
CAMPOBASSO

Ricollegamento Allacciamento Centrale Enel TurboGas Larino
DN 250 (10"), DP 75 bar

| | | | | | |
|--------|----------|-----------|-----------|------------|-----------|
| 00 | 30.11.17 | EMISSIONE | TORELLI | CASAGRANDE | CAPRIOTTI |
| INDICE | DATA | REVISIONI | ELABORATO | VERIFICATO | APPROVATO |
| | | | Dis. | PG-SN-220 | |
| | | | Comm. | NR /17076 | |

Foglio
13
di 23
Scala
1:10000

STRUMENTI DI TUTELA E PIANIFICAZIONE NAZIONALI (D.Lgs. 42/04)



Il presente disegno e' di proprieta' aziendale - La Societa' tutelera' i propri diritti a termine di legge.

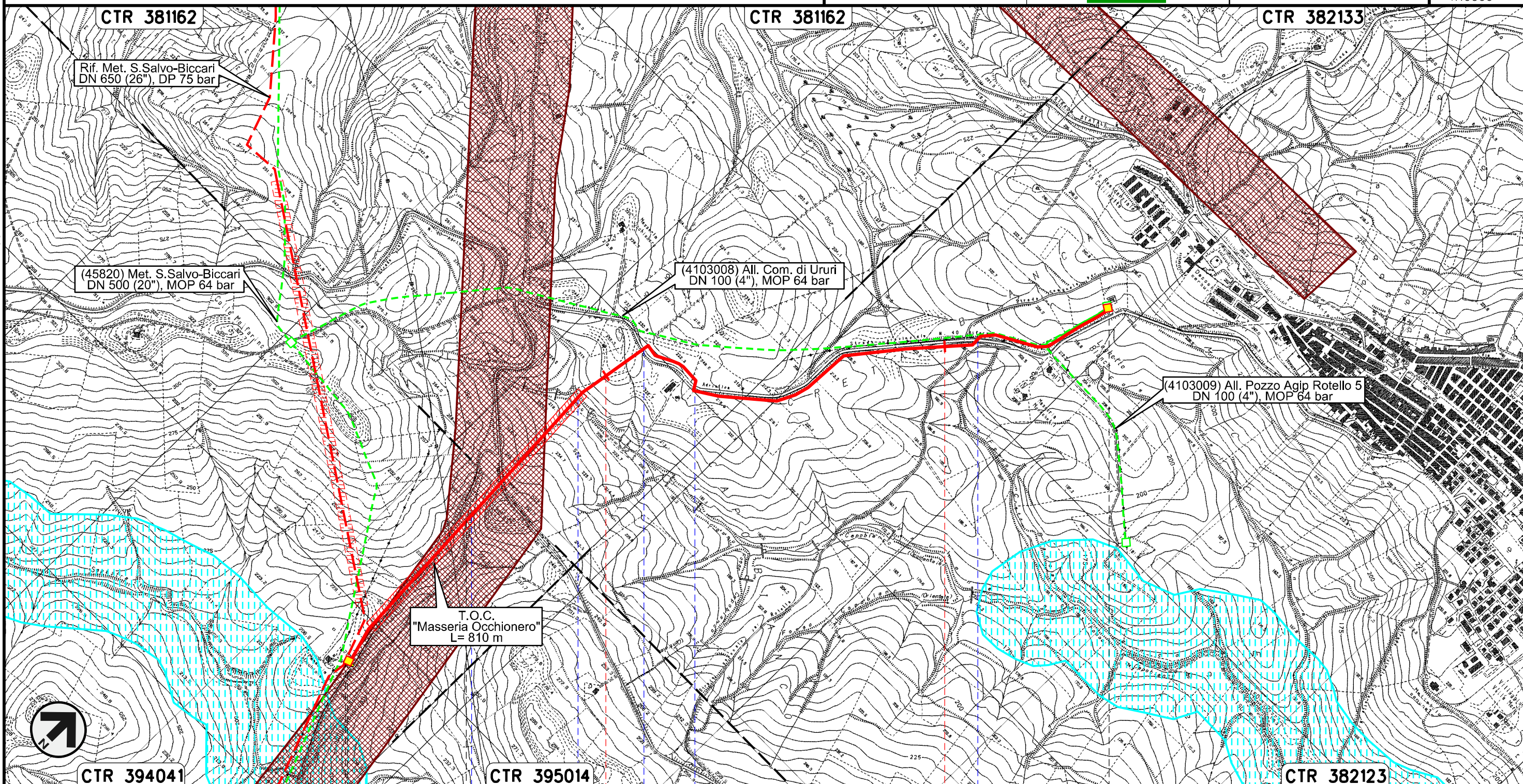
0+000 0+070

LARINO
CAMPOBASSO

Nuovo Allacciamento Comune di Ururi
DN 100 (4"), DP 75 bar

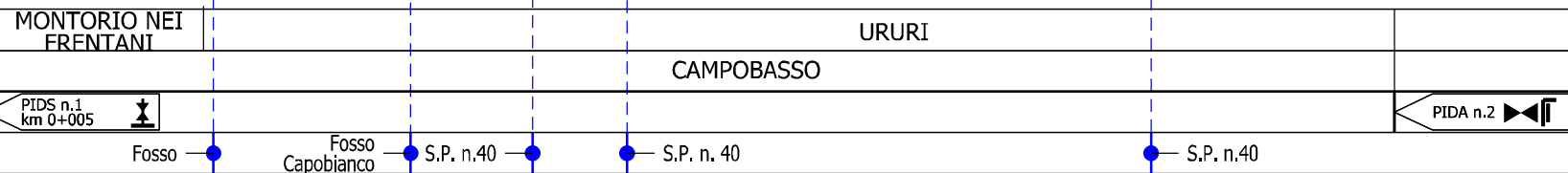
| | | | | | | |
|--------|----------|-----------|-----------------|------------|-----------|------------------|
| 00 | 30.11.17 | EMISSIONE | TORELLI | CASAGRANDE | CAPRIOTTI | Foglio |
| INDICE | DATA | REVISIONI | ELABORATO | VERIFICATO | APPROVATO | 14 |
| | | | Dis. PG-SN-220 | | | di 23 |
| | | | Comm. NR /17076 | | | Scala 1:10000 |

STRUMENTI DI TUTELA E PIANIFICAZIONE NAZIONALI (D.Lgs. 42/04)



Il presente disegno e' di proprieta' aziendale - La Societa' tutelera' i propri diritti a termine di legge.

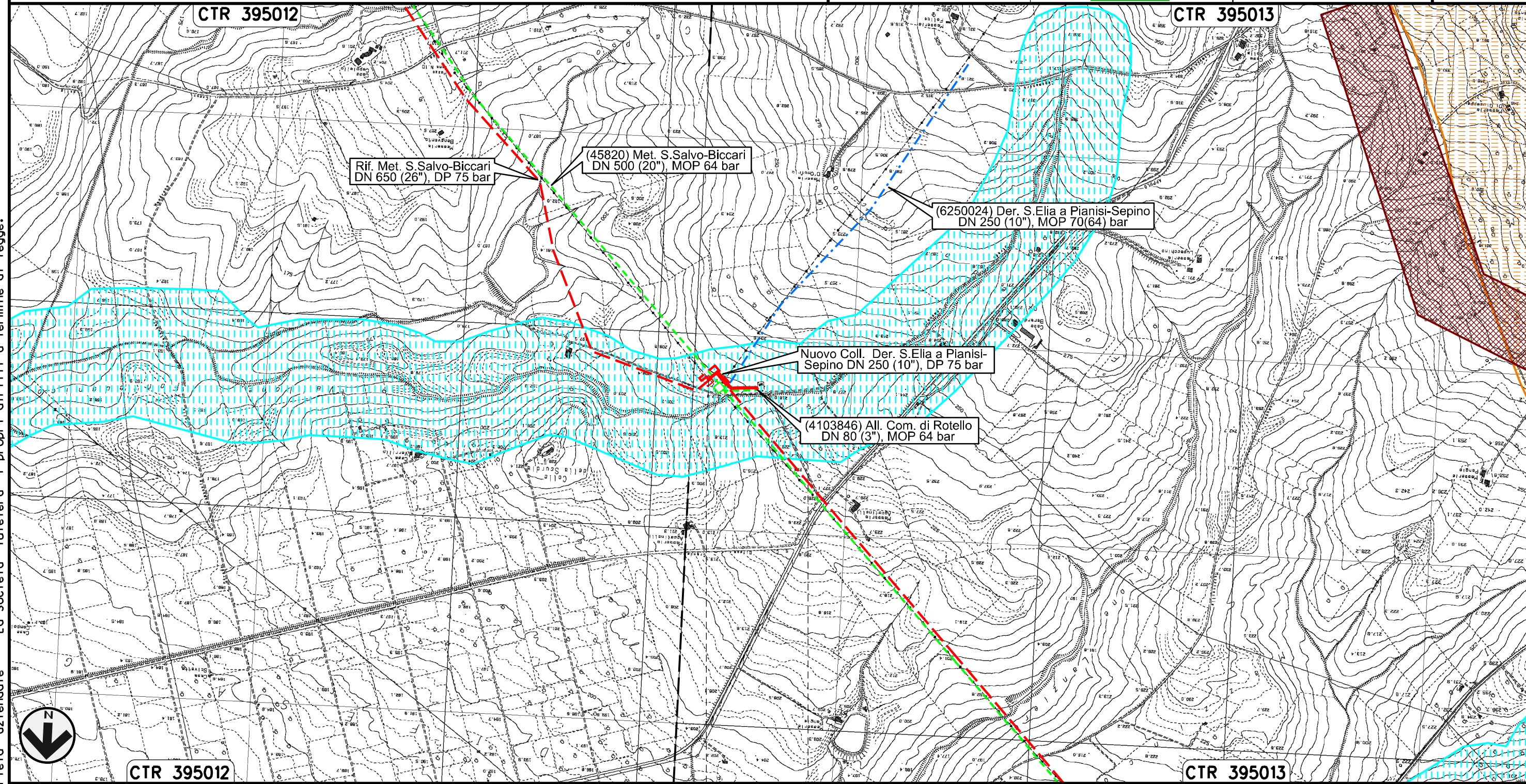
0+000 1 2 2+465



Nuovo Allacciamento Comune di Rotello
DN 100 (4"), DP 75 bar

| | | | | | | |
|--------|----------|-----------|-----------------|------------|-----------|------------------|
| 00 | 30.11.17 | EMISSIONE | TORELLI | CASAGRANDE | CAPRIOTTI | Foglio |
| INDICE | DATA | REVISIONI | ELABORATO | VERIFICATO | APPROVATO | 15 |
| | | | Dis. PG-SN-220 | | | di 23 |
| | | | Comm. NR /17076 | | | Scala 1:10000 |

STRUMENTI DI TUTELA E PIANIFICAZIONE NAZIONALI (D.Lgs. 42/04)



0+000 0+158

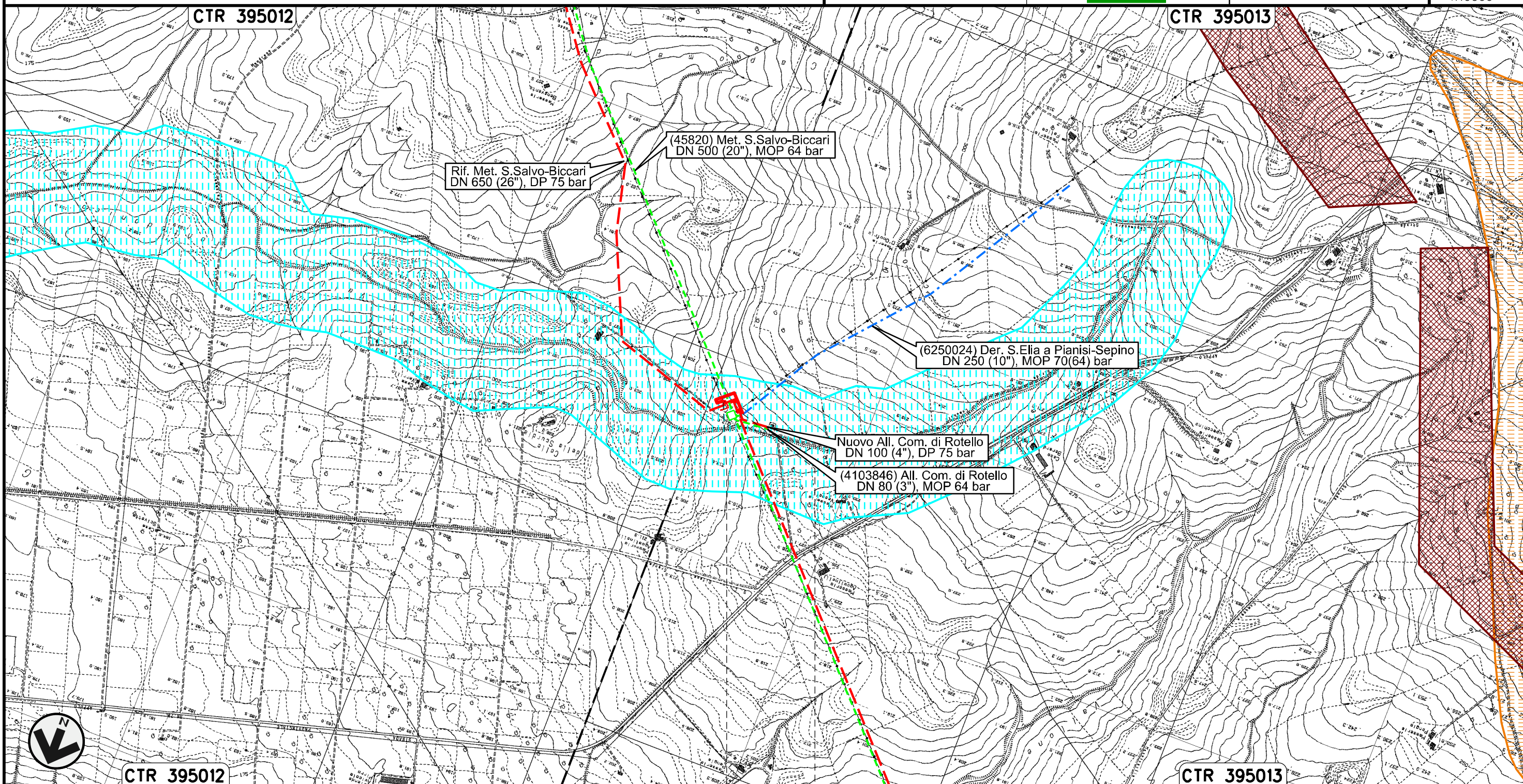
ROTELLO
CAMPOBASSO

Il presente disegno e' di proprieta' aziendale - La Societa' tutelera' i propri diritti a termine di legge.

Nuovo Collegamento Derivazione S.Elia a Pianisi-Sepino
DN 250 (10"), DP 75 bar

| | | | | | | |
|--------|----------|-----------|-----------------|------------|-----------|------------------|
| 00 | 30.11.17 | EMISSIONE | TORELLI | CASAGRANDE | CAPRIOTTI | Foglio |
| INDICE | DATA | REVISIONI | ELABORATO | VERIFICATO | APPROVATO | 16 |
| | | | Dis. PG-SN-220 | | | di 23 |
| | | | Comm. NR /17076 | | | Scala 1:10000 |

STRUMENTI DI TUTELA E PIANIFICAZIONE NAZIONALI (D.Lgs. 42/04)





Il presente disegno e' di proprieta' aziendale - La Societa' tutelera' i propri diritti a termine di legge.

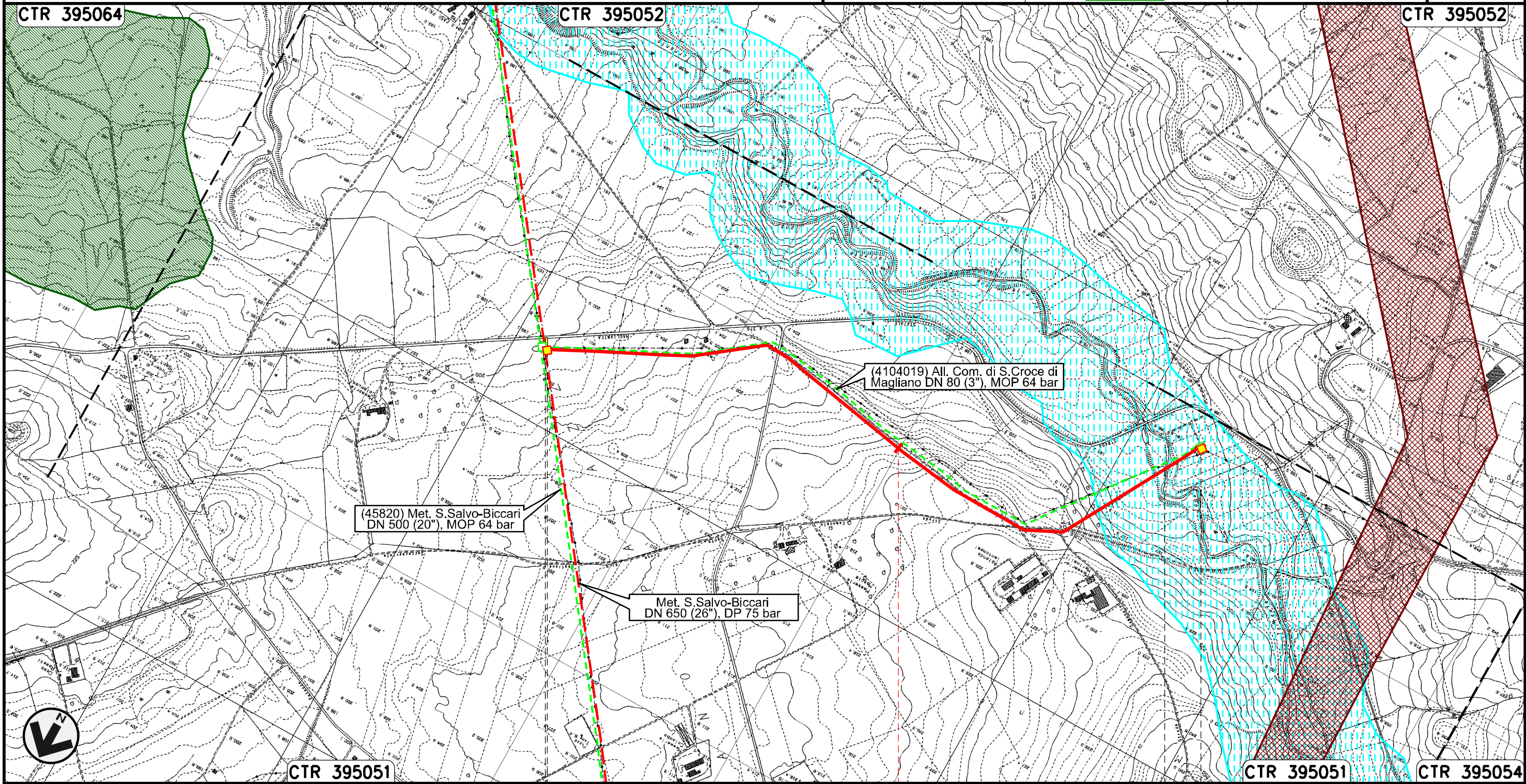
0+000 0+144

ROTELLO
CAMPOBASSO

Nuovo Allacciamento Comune di S. Croce di Magliano
DN 100 (4"), DP 75 bar

| | | | | | | |
|---|----------|-----------|---|------------|-----------|---------|
| 00 | 30.11.17 | EMISSIONE | TORELLI | CASAGRANDE | CAPRIOTTI | Foglio |
| INDICE | DATA | REVISIONI | ELABORATO | VERIFICATO | APPROVATO | 17 |
|  | | |  | | | di 23 |
| | | | Dis. | PG-SN-220 | | Scala |
| | | | Comm. | NR /17076 | | 1:10000 |

STRUMENTI DI TUTELA E PIANIFICAZIONE NAZIONALI (D.Lgs. 42/04)

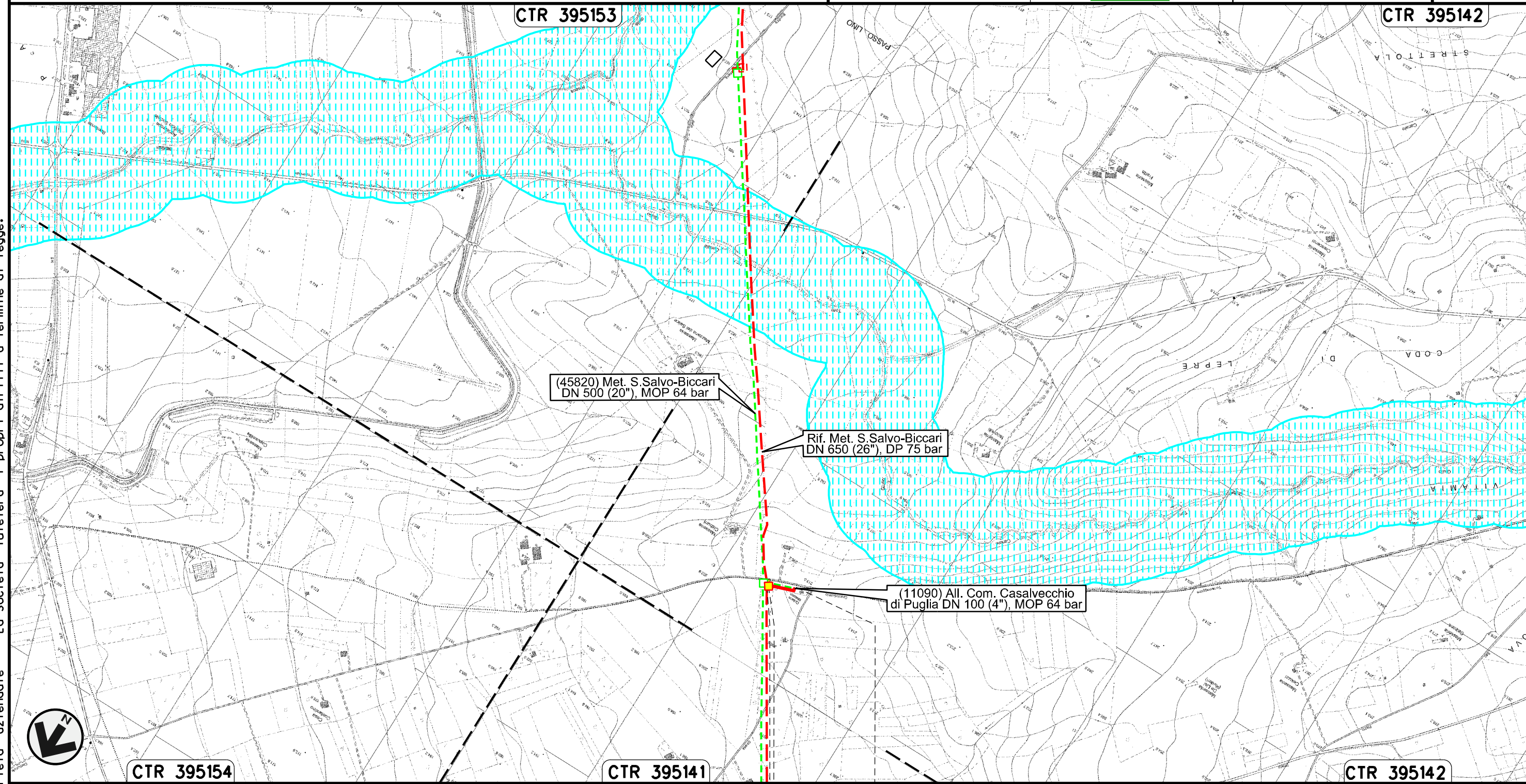


Il presente disegno e' di proprieta' aziendale - La Societa' tutelera' i propri diritti a termine di legge.

Nuovo Allacciamento Comune di Casalvecchio di Puglia
DN 100 (4"), DP 75 bar



| | | | | | | |
|-----------------|----------|-----------|-----------|------------|-----------|------------------|
| 00 | 30.11.17 | EMISSIONE | TORELLI | CASAGRANDE | CAPRIOTTI | Foglio |
| INDICE | DATA | REVISIONI | ELABORATO | VERIFICATO | APPROVATO | 18 |
| Dis. PG-SN-220 | | | | | | di 23 |
| Comm. NR /17076 | | | | | | Scala 1:10000 |

STRUMENTI DI TUTELA E PIANIFICAZIONE NAZIONALI (D.Lgs. 42/04)



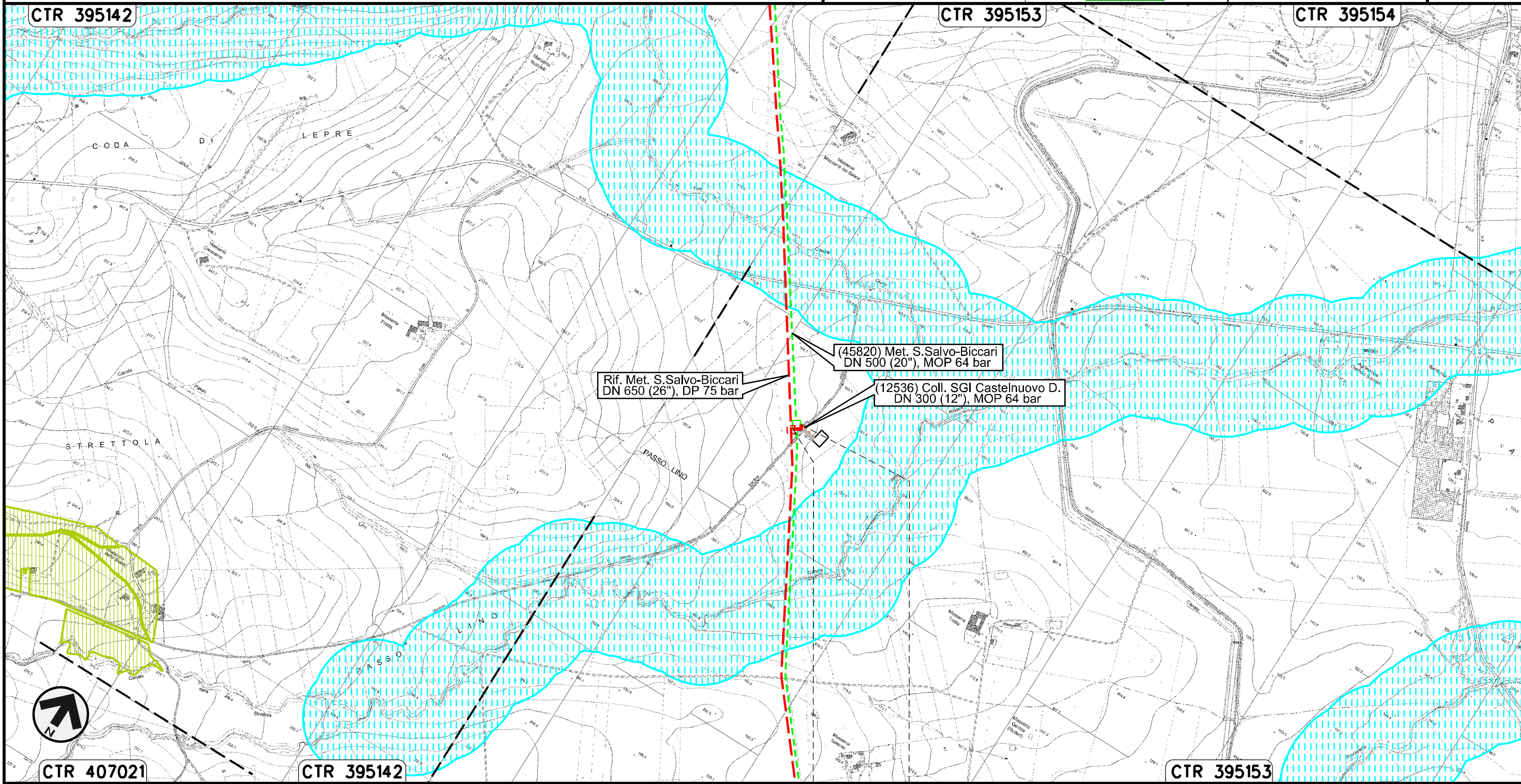
Il presente disegno e' di proprieta' aziendale - La Societa' tutelera' i propri diritti a termine di legge.

Nuovo Allacciamento SGI Castelnuovo Della Daunia
DN 300 (12"), DP 75 bar

| | | | | | |
|---|----------|-----------|---|------------|-----------|
| 00 | 30.11.17 | EMISSIONE | TORELLI | CASAGRANDE | CAPRIOTTI |
| INDICE | DATA | REVISIONI | ELABORATO | VERIFICATO | APPROVATO |
|  | | |  | | |
| | | | Dis. | PG-SN-220 | |
| | | | Comm. | NR /17076 | |

Foglio
19
di 23
Scala
1:10000



STRUMENTI DI TUTELA E PIANIFICAZIONE NAZIONALI (D.Lgs. 42/04)



Il presente disegno e' di proprieta' aziendale - La Societa' tutelera' i propri diritti a termine di legge.

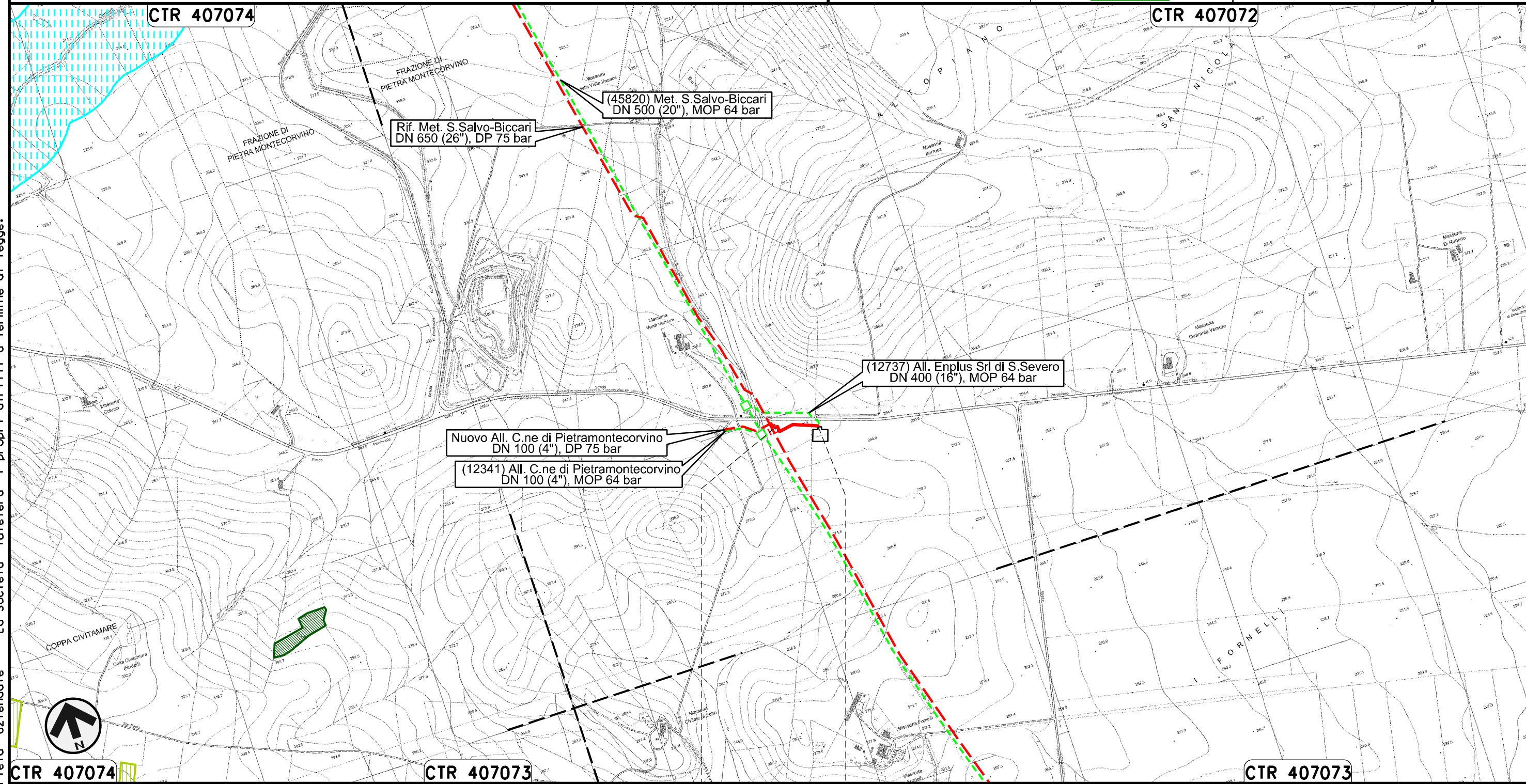
0+000 0+040
CASTELNUOVO
DELLA DAUNIA
FOGGIA

Nuovo Allacciamento Enplus
DN 400 (16"), DP 75 bar

| | | | | | |
|---|----------|-----------|---|------------|-----------|
| 00 | 30.11.17 | EMISSIONE | TORELLI | CASAGRANDE | CAPRIOTTI |
| INDICE | DATA | REVISIONI | ELABORATO | VERIFICATO | APPROVATO |
|  | | |  | | |
| | | | Dis. | PG-SN-220 | |
| | | | Comm. | NR /17076 | |

Foglio
20
di 23
Scala
1:10000

STRUMENTI DI TUTELA E PIANIFICAZIONE NAZIONALI (D.Lgs. 42/04)



0+000 0+135

PIETRAMONTECORVINO
FOGGIA

Il presente disegno e' di proprieta' aziendale - La Societa' tutelera' i propri diritti a termine di legge.

Nuovo Allacciamento Comune di Pietramontecorvino
DN 100 (4"), DP 75 bar

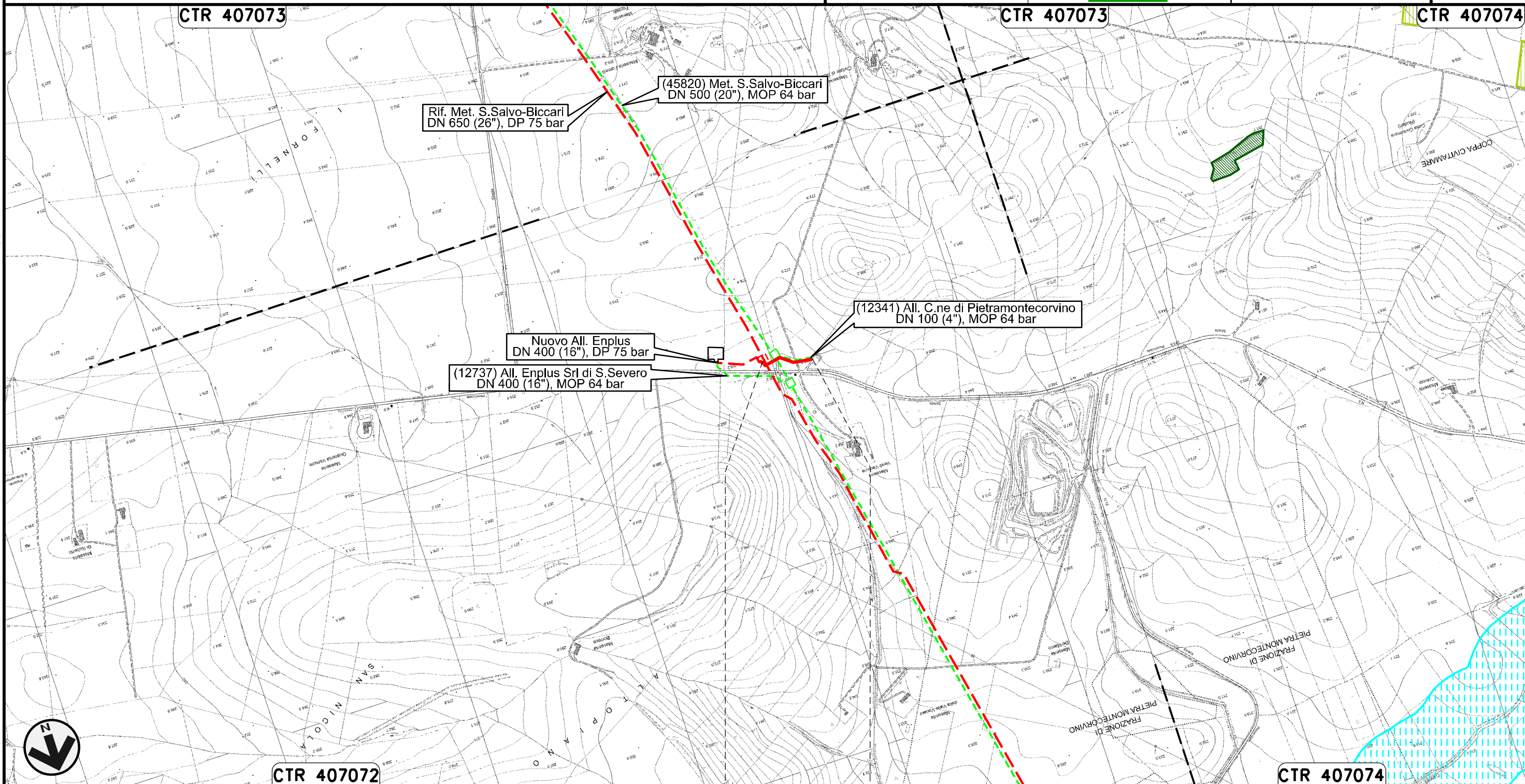
| | | | | | | | |
|--------|----------|-------------------|---------|------------|-----------|------------|-----------|
| 00 | 30.11.17 | EMISSIONE | TORELLI | CASAGRANDE | CAPRIOTTI | | |
| INDICE | DATA | R E V I S I O N I | | | ELABORATO | VERIFICATO | APPROVATO |

Foglio
21
di 23
Scala
1:10000

STRUMENTI DI TUTELA E PIANIFICAZIONE NAZIONALI (D.Lgs. 42/04)



Dis. PG-SN-220
Comm. NR /17076





0+000 0+148

PIETRAMONTECORVINO
FOGGIA

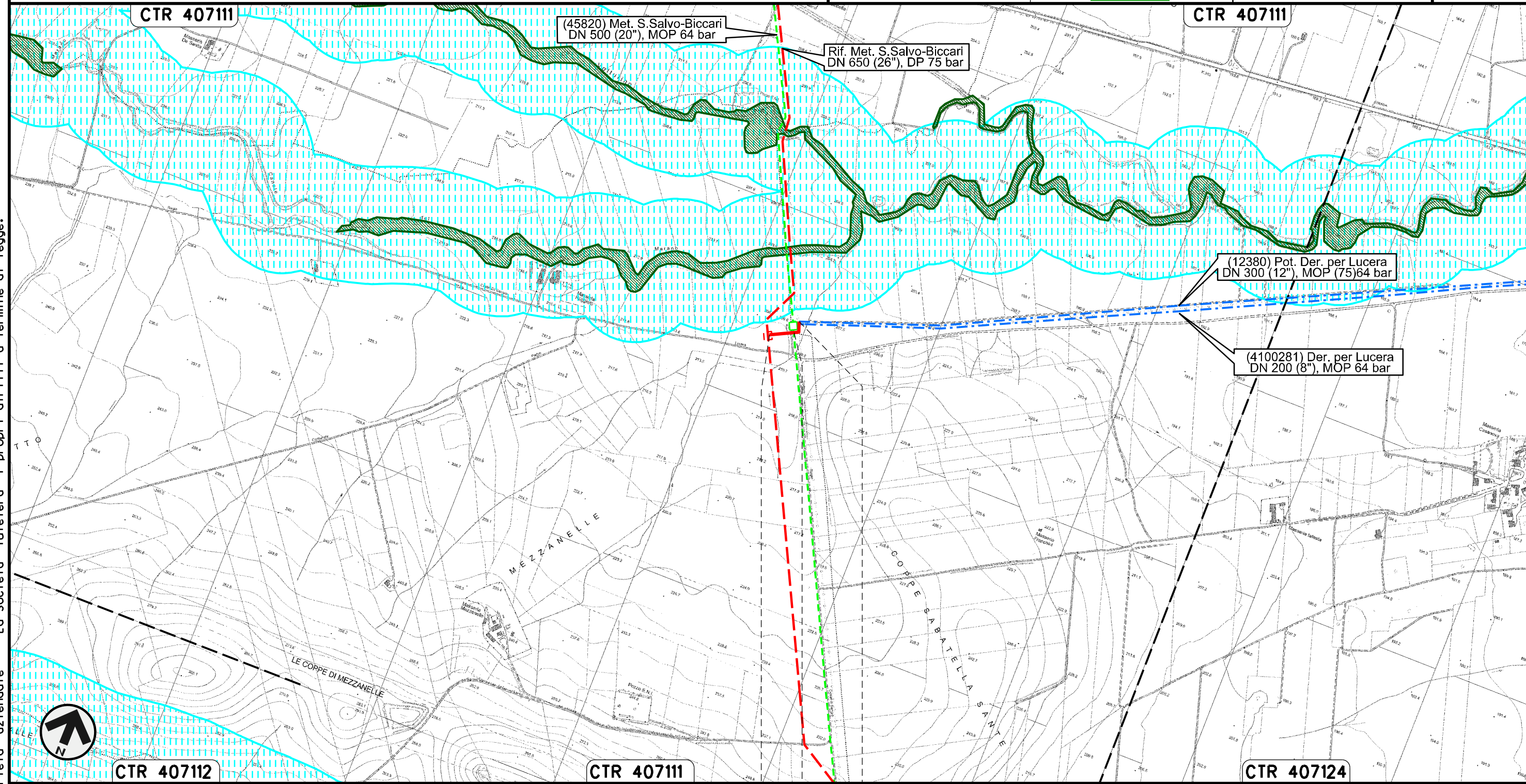
Il presente disegno e' di proprieta' aziendale - La Societa' tutelera' i propri diritti a termine di legge.

Nuovo Collegamento Potenziamento Derivazione per Lucera
DN 300 (12"), DP 75 bar

| | | | | | |
|---|----------|-----------|---|------------|-----------|
| 00 | 30.11.17 | EMISSIONE | TORELLI | CASAGRANDE | CAPRIOTTI |
| INDICE | DATA | REVISIONI | ELABORATO | VERIFICATO | APPROVATO |
|  | | |  | | |
| | | | Dis. | PG-SN-220 | |
| | | | Comm. | NR /17076 | |

Foglio
22
di 23
Scala
1:10000

STRUMENTI DI TUTELA E PIANIFICAZIONE NAZIONALI (D.Lgs. 42/04)



Il presente disegno e' di proprieta' aziendale - La Societa' tutelera' i propri diritti a termine di legge.

| | | |
|----------|-------|--------|
| | 0+000 | 0+105 |
| ALBERONA | | LUCERA |
| | | FOGGIA |

STRUMENTI DI TUTELA E PIANIFICAZIONE NAZIONALI (D.Lgs. 42/04)



LEGENDA

SIMBOLOGIA CARTOGRAFICA

- | | | | |
|--|---|--|---|
| | Metanodotto in progetto | | Altre condotte di terzi |
| | Metanodotti in esercizio | | Altri metanodotti in progetto |
| | Metanodotti da porre fuori esercizio e recuperare | | Gallerie, Tunnel, Mini-Microtunnel, Raise Boring, T.O.C. e Direct Pipe. |
| | Aree impianti stacco-terminale in progetto | | Impianti di linea in progetto |
| | Aree impianti stacco-terminale esistenti | | Impianti di linea su rete in esercizio |
| | Piazzola di stoccaggio tubazioni | | Impianti di linea da porre fuori esercizio e recuperare |
| | Strada di accesso all'impianto | | Depositi temporanei |
| | Adeguamento strade esistenti | | Strade di accesso provvisorio |
| | Limite sovrapposizione fogli | | Nuova viabilita' |
| | | | Viabilita' in programma |
| | | | Condotta S.G.I. (in progetto) |

SIMBOLOGIA MECCANICA

- Punto di intercettazione di linea (P.I.L.)
- Punto di intercettazione di derivazione importante (P.I.D.I.)
- Punto di intercettazione di derivazione semplice con stacco da P.I.L. (P.I.D.S.)
- Punto di intercettazione e derivazione semplice con stacco da Linea (P.I.D.S.)
- Punto di intercettazione con discaggio di allacciamento (P.I.D.A.)
- Punto predisposto per il discaggio di allacciamento (P.P.D.A.)
- Punto di sezionamento elettrico terminale (P.S.E.T.)
- Stazione predisposta per lancio e ricevimento PIG
- Impianto di riduzione/egolazione della pressione

LEGENDA TEMATICA

- AREE DI NOTEVOLE INTERESSE PUBBLICO (art. 136, D.Lgs. 42/04)
- TERRITORI COPERTI DA BOSCHIE FORESTE (Lett. g, comma 1, art. 142, D.Lgs. 42/04)
- FASCIA DI RISPETTO DEI CORSI D'ACQUA (Lett. c, comma 1, art. 142, D.Lgs. 42/04)
- ZONE DI INTERESSE ARCHEOLOGICO (Lett. m, comma 1, art. 142, D.Lgs. 42/04)
- USI CIVICI (lett. h, comma 1, art. 142, D.Lgs. 42/04)
- SITI CONTAMINATI di Interesse Regionale o Comunale (D.Lgs. 152/06)

Il presente disegno e' di proprieta' aziendale - La Societa' tutelera' i propri diritti a termine di legge.

| | | |
|--------------------------------|--|-----------------------|
| Progressiva chilometrica | N. | |
| Comuni | | |
| Province | | |
| Impianti | TIPO - N. - PROGR. km | TIPO - N. - ESISTENTE |
| Attraversamenti | TIPOLOGIA ATTRAVERSATA (SS n. **, corso d'acqua, ferrovia, ecc.) | |
| Strade - Piste | ACCESSO IMPIANTI | ADEGUAMENTI STRADE |
| Depositi provvisori - Piazzole | DEPOSITI TEMPORANEI Dn | PIAZZ. Pn |
| Fascia di lavoro | ALLARGATA | RIDOTTA |
| | | |
| | | |