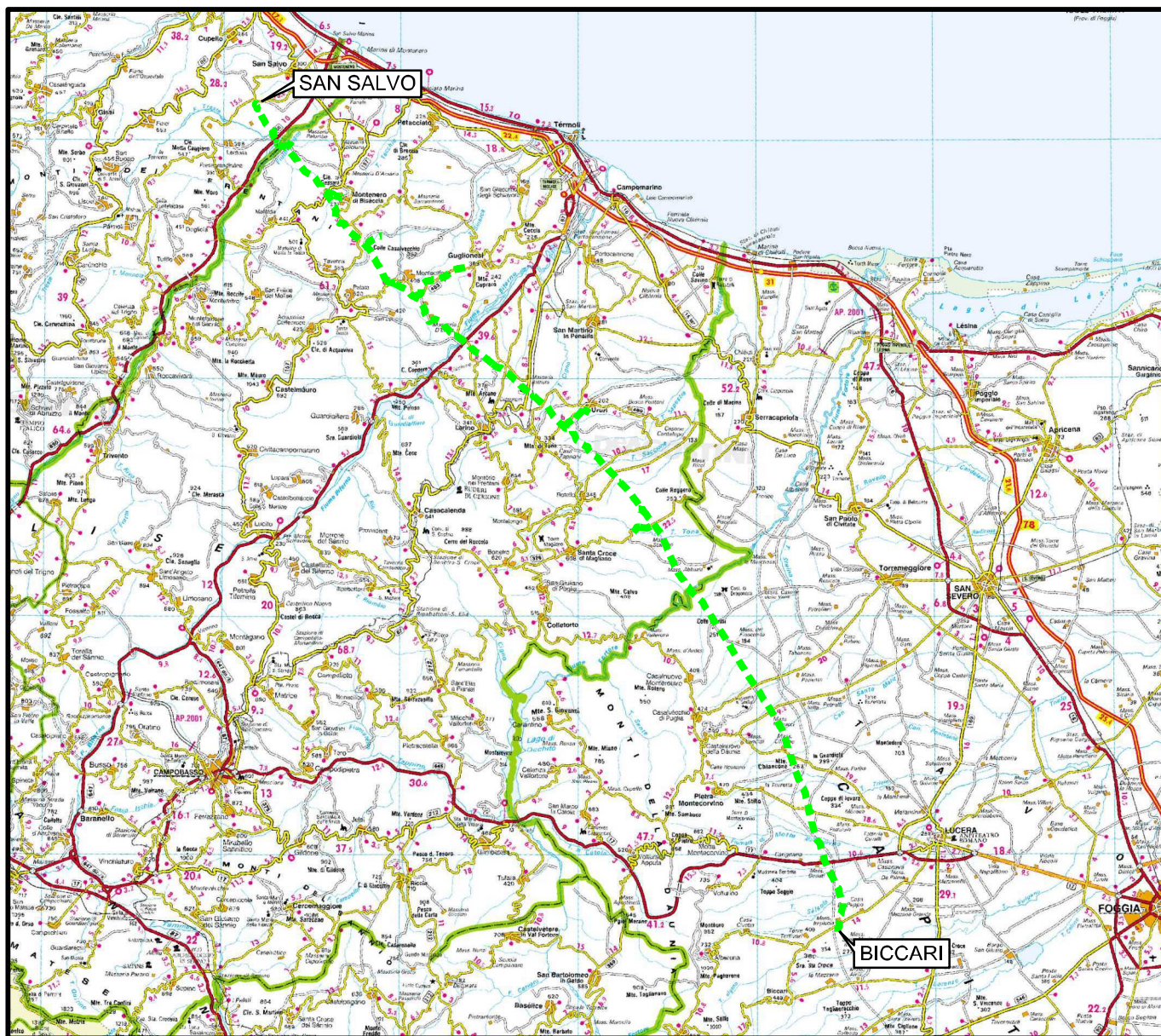


Il presente disegno e' di proprieta' aziendale - La Societa' tutelera' i propri diritti a termine di legge.



COROGRAFIA Scala 1:500.000



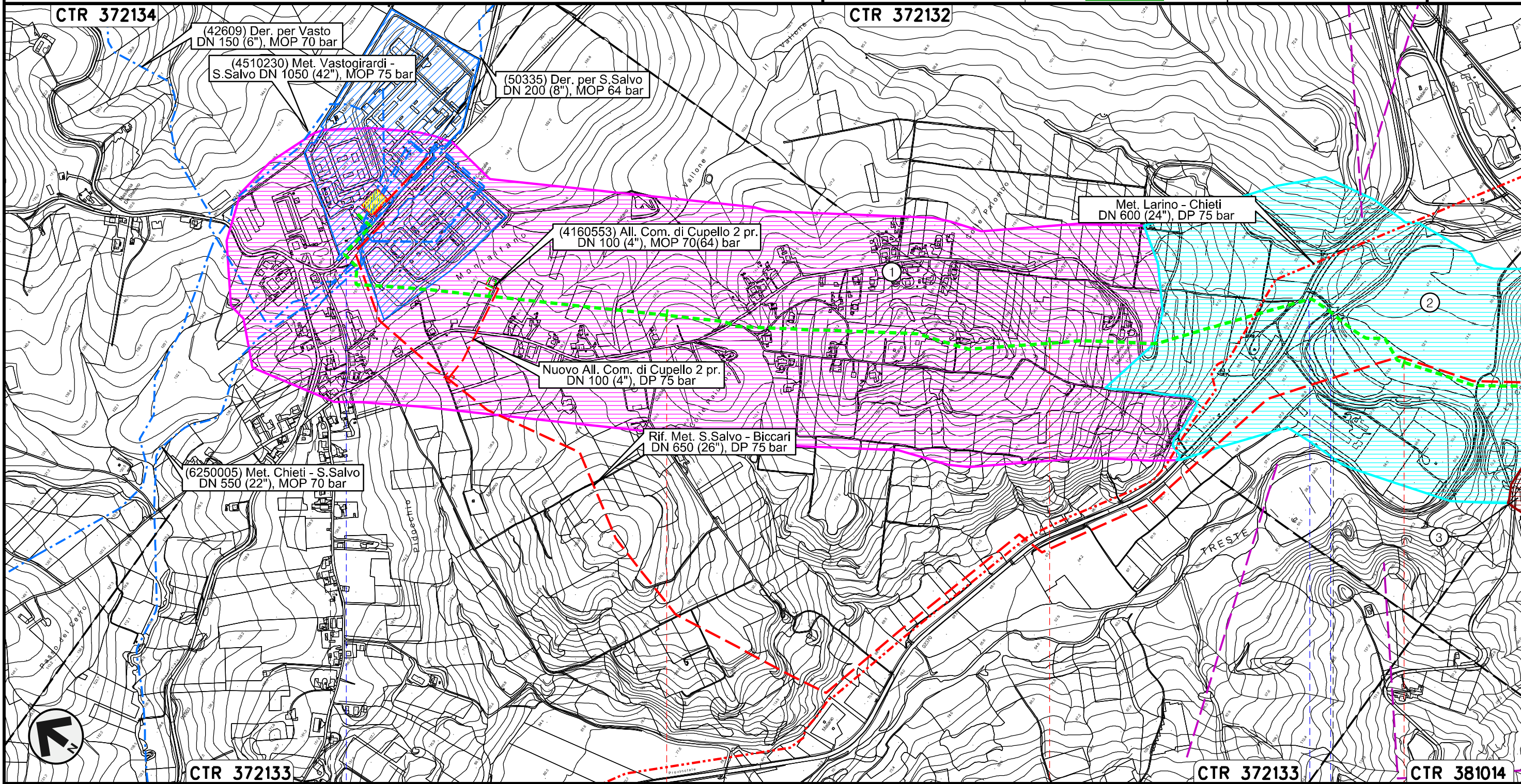
OA	30.11.17	EMISSIONE	CAMILLONI	PANARONI	CAPRIOTTI
INDICE	DATA	R E V I S I O N I			APPROVATO
				Dis. PG-P-351	
				Fg. 1 di 25	
METANODOTTO SAN SALVO - BICCARI DN 500 (20"), MOP 64 bar			Comm. NR /17076		
			INDICE	00	
Rimozione Condotta Esistente PAESAGGIO			Scala 1:10000		
			Sostituisce il .....		

METANODOTTO SAN SALVO - BICCARI  
DN 500 (20"), MOP 64 bar

Rimozione Condotta Esistente  
PAESAGGIO

00	30.11.17	EMISSIONE	CAMILLONI	PANARONI	CAPRIOTTI
INDICE	DATA	REVISIONI	ELABORATO	VERIFICATO	APPROVATO
			Dis.	PG-P-351	
			Comm.	NR /17076	

Foglio  
**2**  
di 25  
Scala  
1:10000





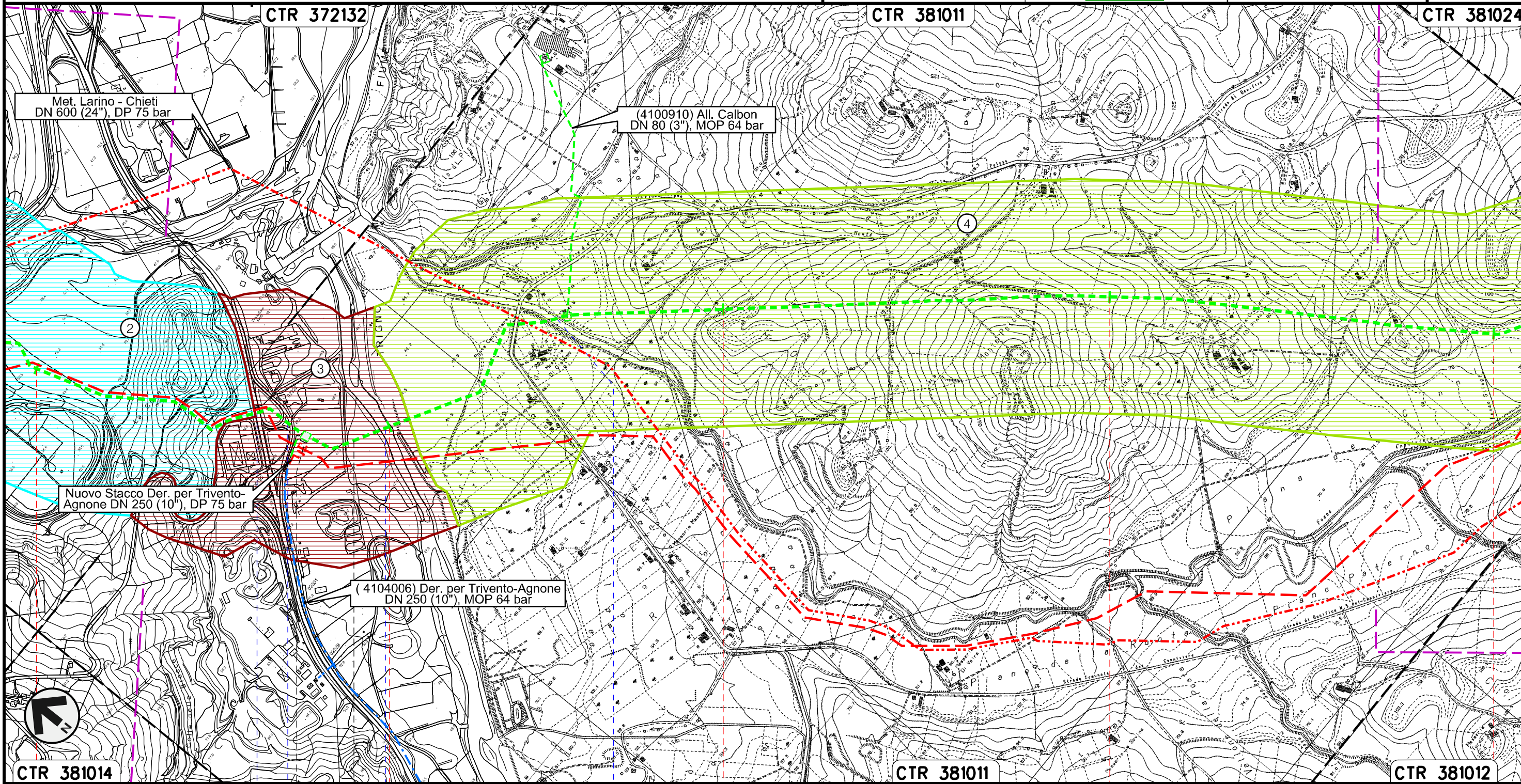
Il presente disegno e' di proprieta' aziendale - La Societa' tutelera' i propri diritti a termine di legge.



METANODOTTO SAN SALVO - BICCARI  
DN 500 (20"), MOP 64 bar

Rimozione Condotta Esistente  
PAESAGGIO

00	30.11.17	EMISSIONE	CAMILLONI	PANARONI	CAPRIOTTI	Foglio
INDICE	DATA	REVISIONI	ELABORATO	VERIFICATO	APPROVATO	3
					Dis. PG-P-351	di 25
					Comm. NR /17076	Scala 1:10000





Il presente disegno e' di proprieta' aziendale - La Societa' tutelera' i propri diritti a termine di legge.

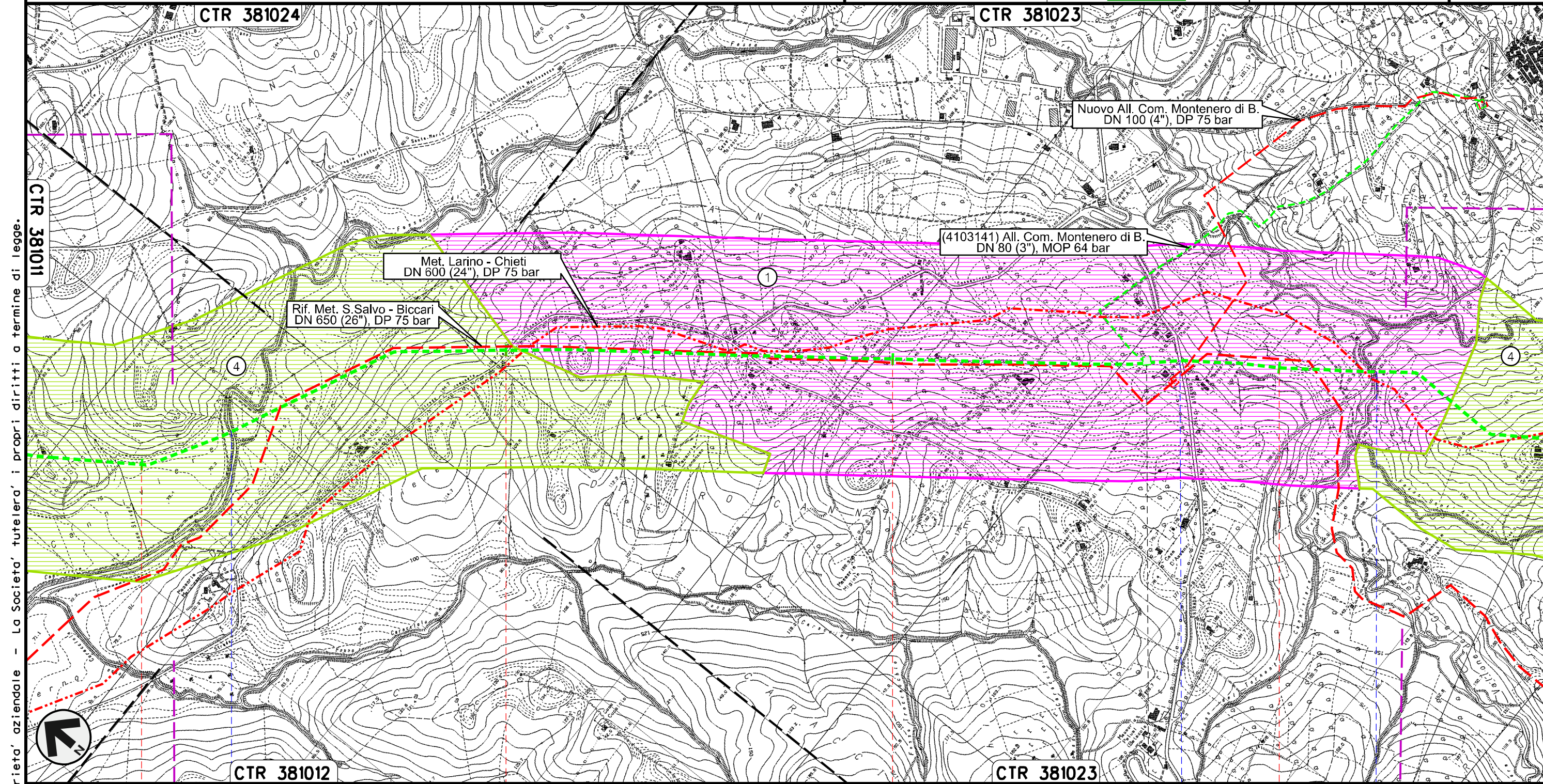
3	4	5	6	7
LENTELLA		MONTENERO DI BISACCIA		
CHIETI		CAMPOBASSO		
S.S. n.650		PIDI n.45820/0.2 km 3+818	Fosso di Canniviere	
Svincolo S.S. n.650		Fiume Trigno		

METANODOTTO SAN SALVO - BICCARI  
DN 500 (20"), MOP 64 bar

Rimozione Condotta Esistente  
PAESAGGIO


00	30.11.17	EMISSIONE	CAMILLONI	PANARONI	CAPRIOTTI
INDICE	DATA	REVISIONI	ELABORATO	VERIFICATO	APPROVATO
					
			Dis.	PG-P-351	
			Comm.	NR /17076	

Foglio  
4  
di 25  
Scala  
1:10000





Il presente disegno e' di proprieta' aziendale - La Societa' tutelera' i propri diritti a termine di legge.

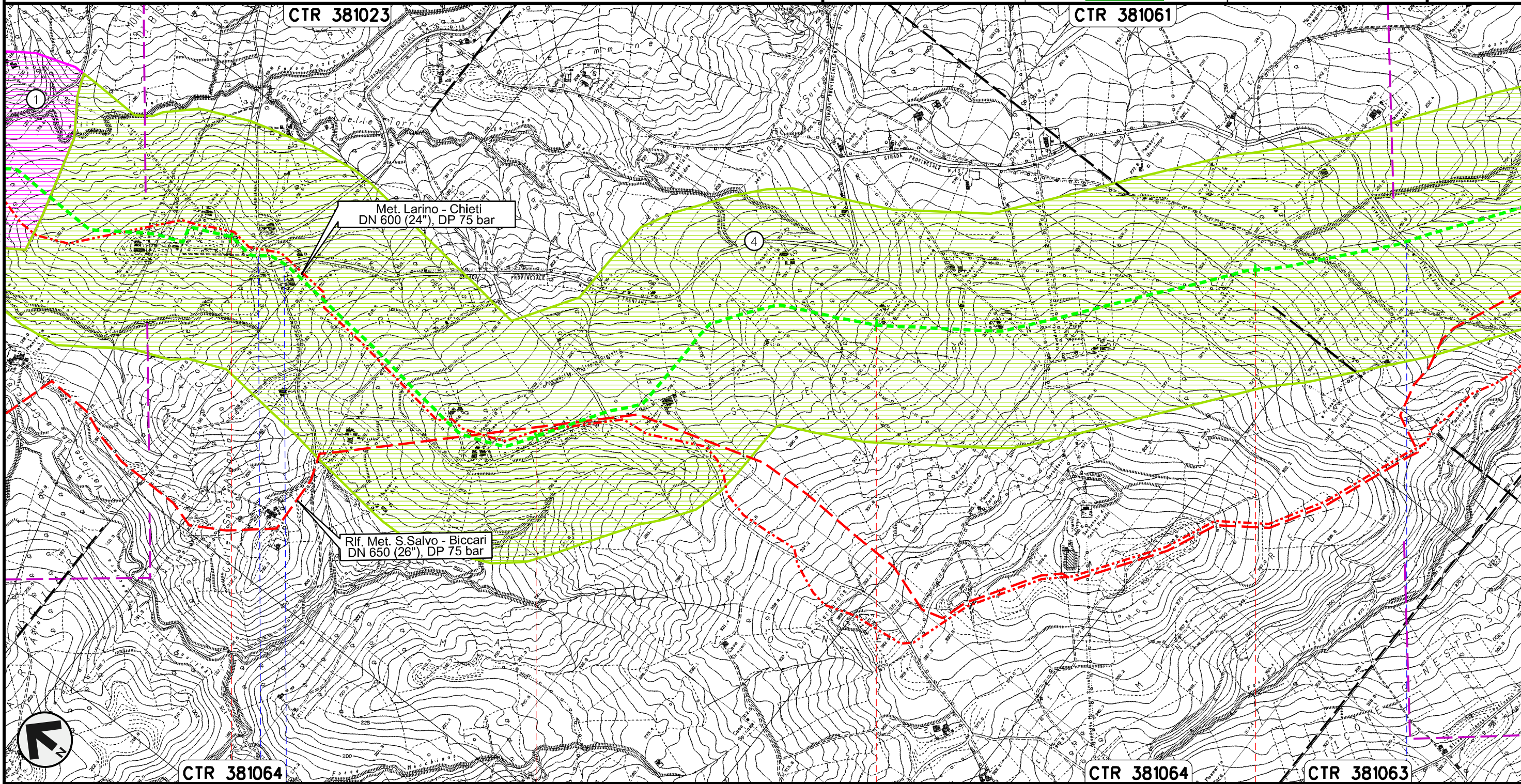
MONTENERO DI BISACCIA  
CAMPOBASSO



METANODOTTO SAN SALVO - BICCARI  
DN 500 (20"), MOP 64 bar

Rimozione Condotta Esistente  
PAESAGGIO

00	30.11.17	EMISSIONE	CAMILLONI	PANARONI	CAPRIOTTI	Foglio <b>5</b> di 25
INDICE	DATA	REVISIONI	ELABORATO	VERIFICATO	APPROVATO	
						Scala 1:10000
			Dis. PG-P-351			
			Comm. NR /17076			



Il presente disegno e' di proprieta' aziendale - La Societa' tutelera' i propri diritti a termine di legge.



MONTENERO DI BISACCIA  
CAMPOBASSO

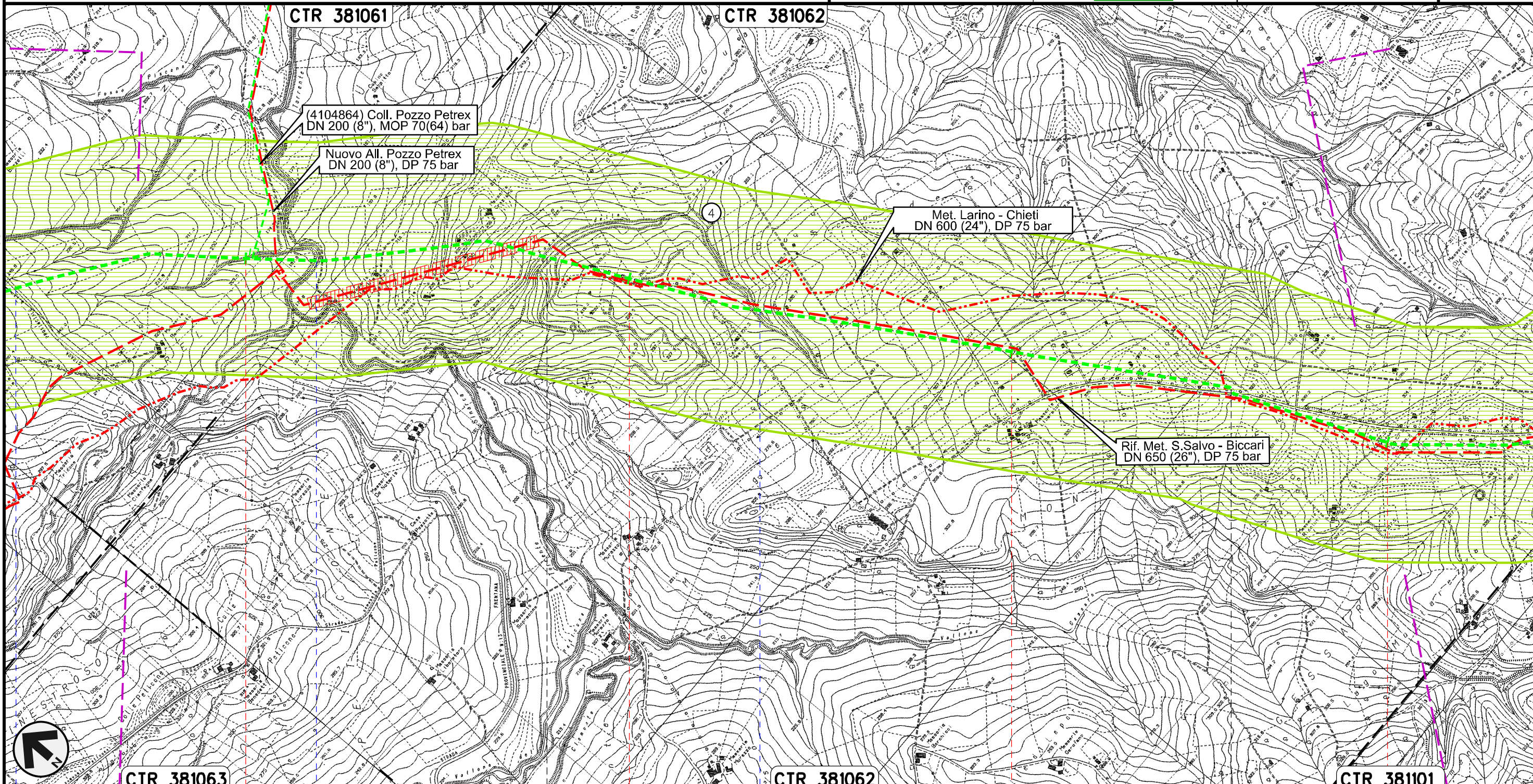
S.P. n.13

S.P. n.13

METANODOTTO SAN SALVO - BICCARI  
DN 500 (20"), MOP 64 bar

Rimozione Condotta Esistente  
PAESAGGIO

00	30.11.17	EMISSIONE	CAMILLONI	PANARONI	CAPRIOTTI	Foglio
INDICE	DATA	REVISIONI	ELABORATO	VERIFICATO	APPROVATO	6
					Dis. PG-P-351	di 25
			Comm. NR /17076		Scala	1:10000



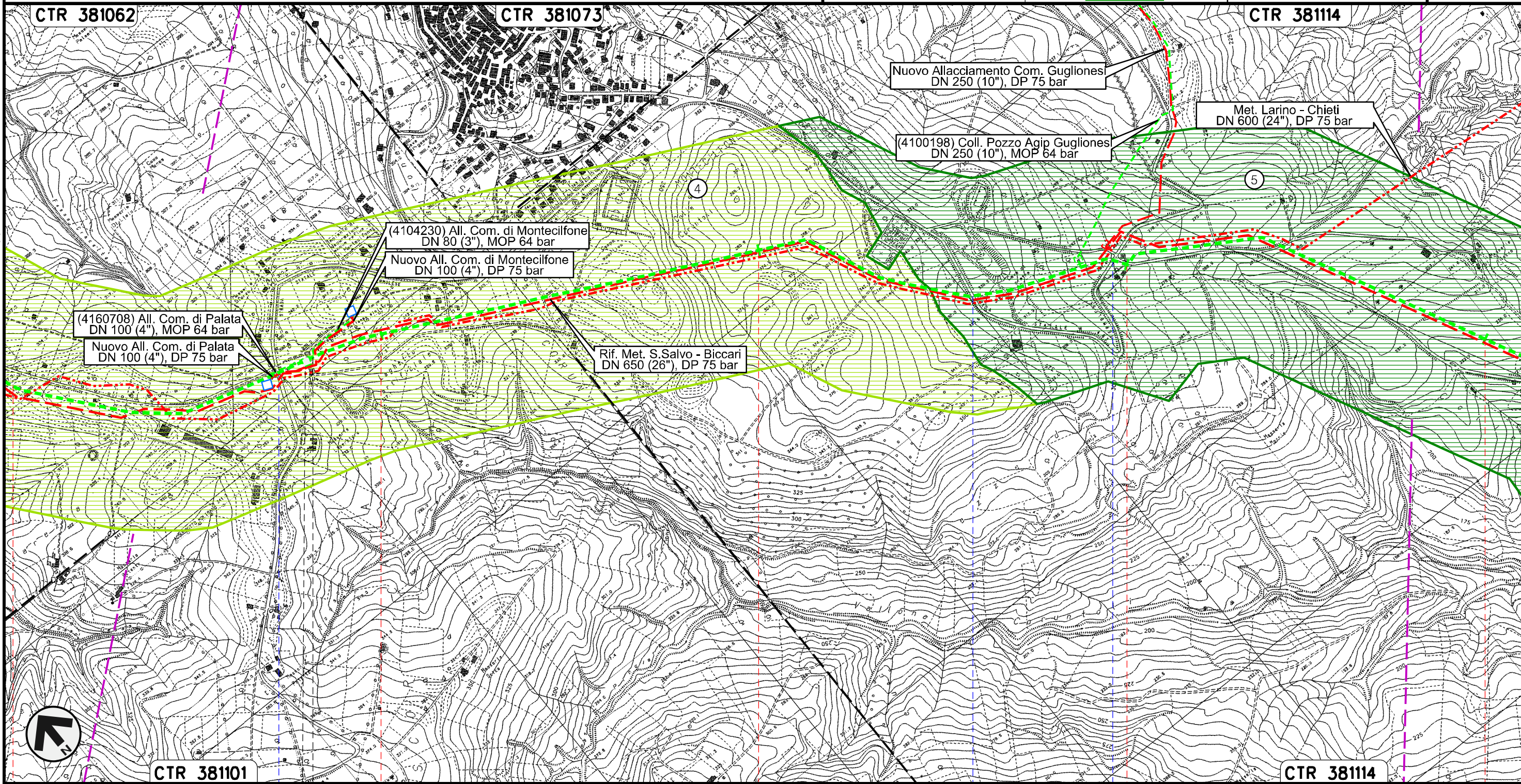
Il presente disegno e' di proprieta' aziendale - La Societa' tutelera' i propri diritti a termine di legge.

MONTENERO DI BISACCIA		MONTECILFONE		PALATA
S.P. n.13	Torrente Sinarca	Fosso della Guardiola	Fosso della Guardiola	

METANODOTTO SAN SALVO - BICCARI  
DN 500 (20"), MOP 64 bar

Rimozione Condotta Esistente  
PAESAGGIO

00	30.11.17	EMISSIONE	CAMILLONI	PANARONI	CAPRIOTTI	Foglio
INDICE	DATA	REVISIONI	ELABORATO	VERIFICATO	APPROVATO	7
			Dis. PG-P-328		di 25	
			Comm. NR /17076		Scala 1:10000	



Il presente disegno e' di proprieta' aziendale - La Societa' tutelera' i propri diritti a termine di legge.





S.P. n.168

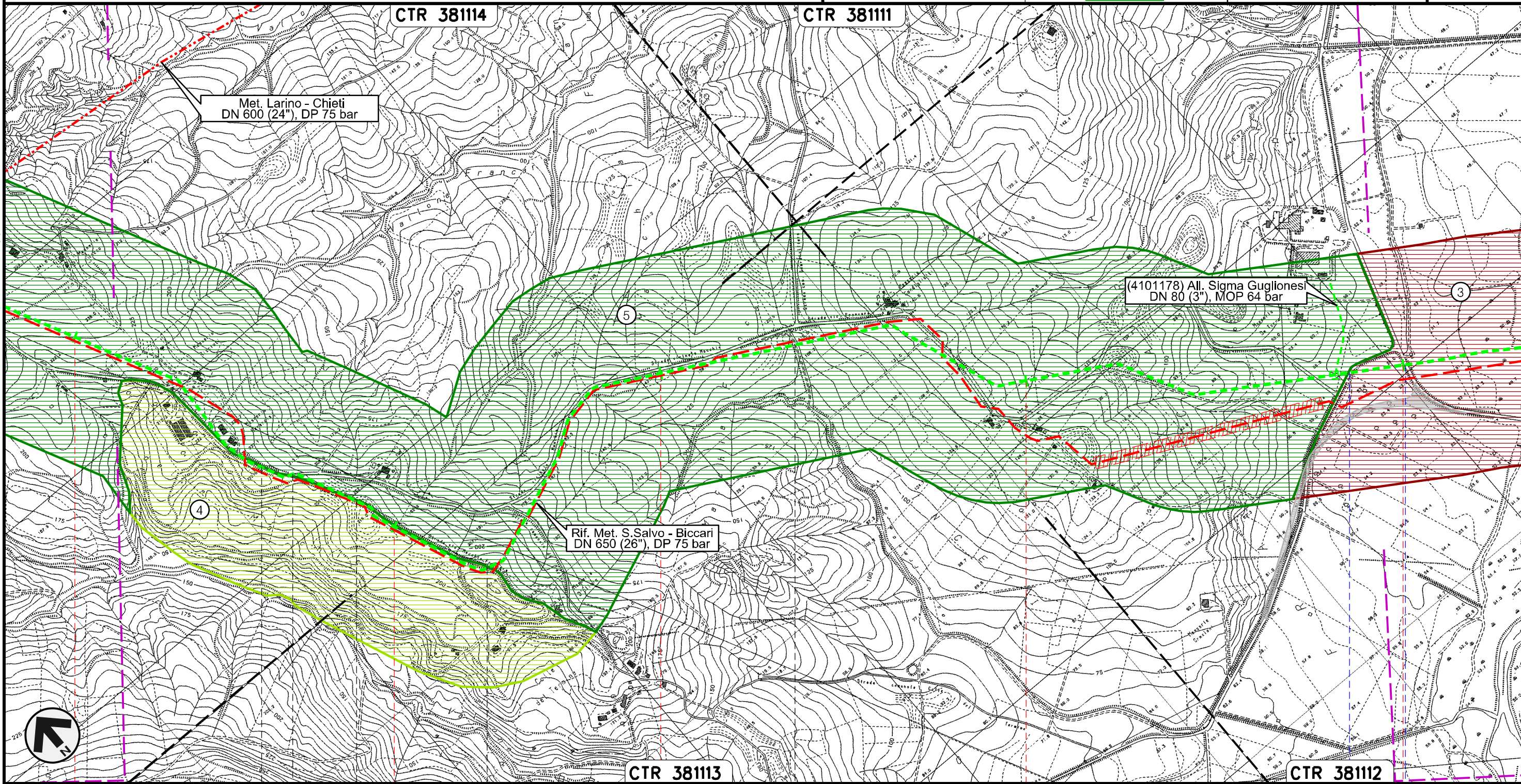
PIDI n.45820/2.1  
km 18+841

S.P. n.168 S.P. n.168

METANODOTTO SAN SALVO - BICCARI  
DN 500 (20"), MOP 64 bar

Rimozione Condotta Esistente  
PAESAGGIO

00	30.11.17	EMISSIONE	CAMILLONI	PANARONI	CAPRIOTTI	Foglio
INDICE	DATA	REVISIONI	ELABORATO	VERIFICATO	APPROVATO	8
					Dis. PG-P-351	di 25
			Comm. NR /17076		Scala	1:10000



Il presente disegno e' di proprieta' aziendale - La Societa' tutelera' i propri diritti a termine di legge.

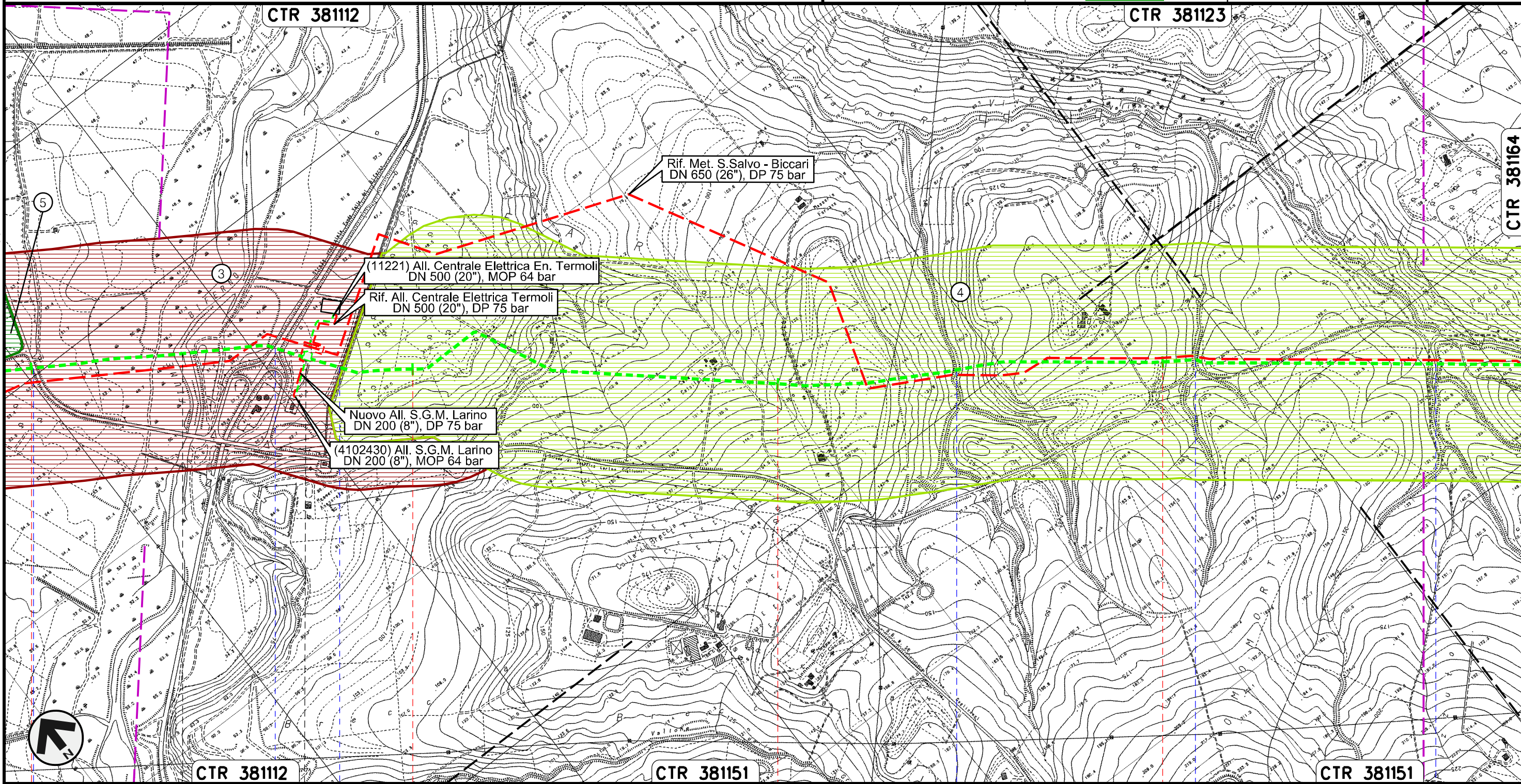
22	23	24	25	26
MONTECILFONE	PALATA	MONTECILFONE	CAMPOBASSO	GUGLIONESI
● S.P. n.150 ● S.P. n.80				



METANODOTTO SAN SALVO - BICCARI  
DN 500 (20"), MOP 64 bar

Rimozione Condotta Esistente  
PAESAGGIO

00	30.11.17	EMISSIONE	CAMILLONI	PANARONI	CAPRIOTTI	Foglio
INDICE	DATA	R E V I S I O N I	ELABORATO	VERIFICATO	APPROVATO	9
						di 25
			Dis.	PG-P-351		Scala
			Comm.	NR /17076		1:10000





Il presente disegno e' di proprieta' aziendale - La Societa' tutelera' i propri diritti a termine di legge.

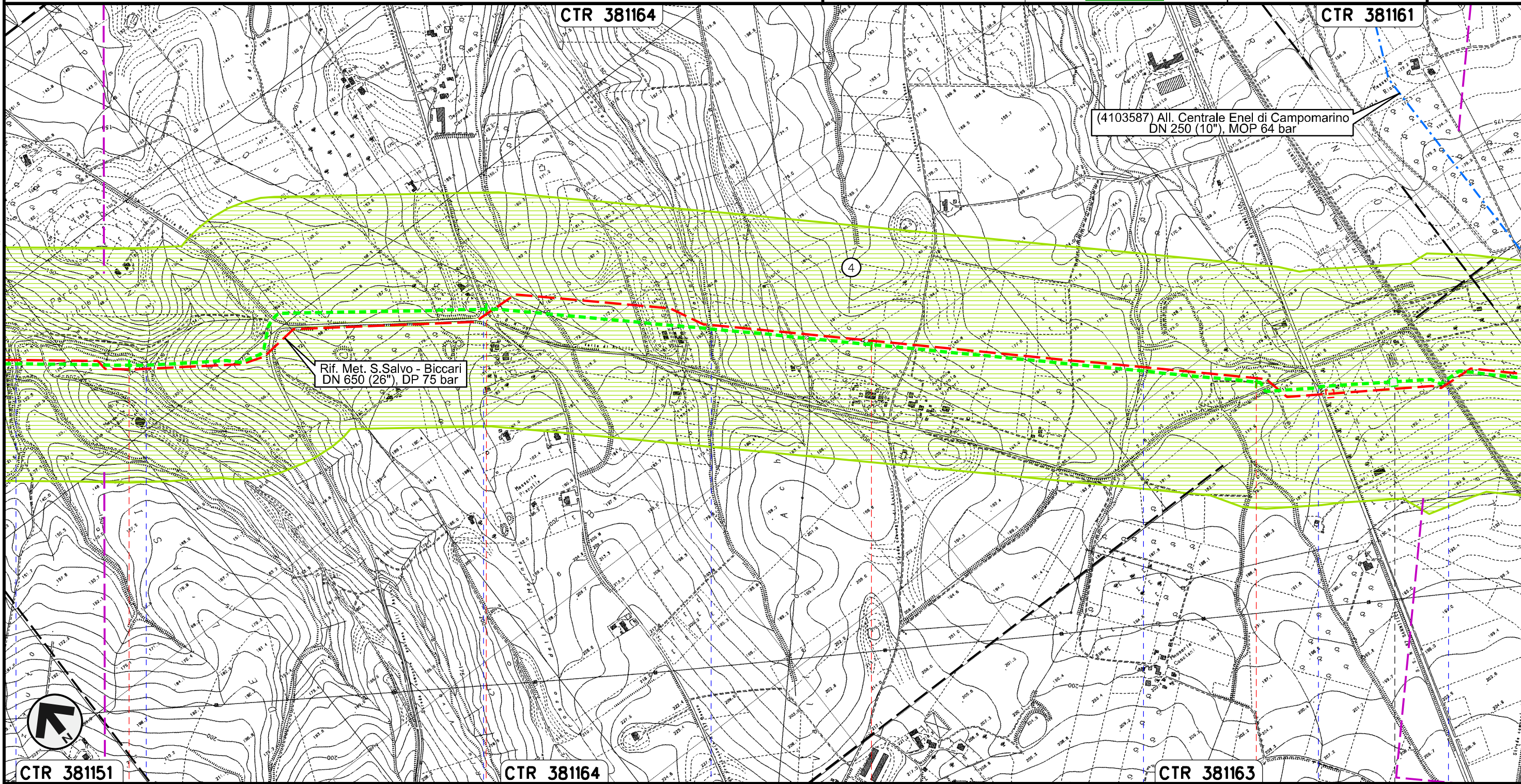
26	27	28	29
GUGLIONESI		LARINO	
		CAMPOBASSO	
S.P. n.80	Fiume Biferno	S.S. n.647	Acquedotto DN 2500
		Fosso	Fosso
			Vallone Rio Vivo

METANODOTTO SAN SALVO - BICCARI  
DN 500 (20"), MOP 64 bar

Rimozione Condotta Esistente  
PAESAGGIO

00	30.11.17	EMISSIONE	CAMILLONI	PANARONI	CAPRIOTTI
INDICE	DATA	REVISIONI	ELABORATO	VERIFICATO	APPROVATO
					
			Dis.	PG-P-351	
			Comm.	NR /17076	

Foglio  
**10**  
di 25  
Scala  
1:10000



Il presente disegno e' di proprieta' aziendale - La Societa' tutelera' i propri diritti a termine di legge.



CTR 381151      30      31      CTR 381164      32      33      CTR 381163



LARINO  
CAMPOBASSO

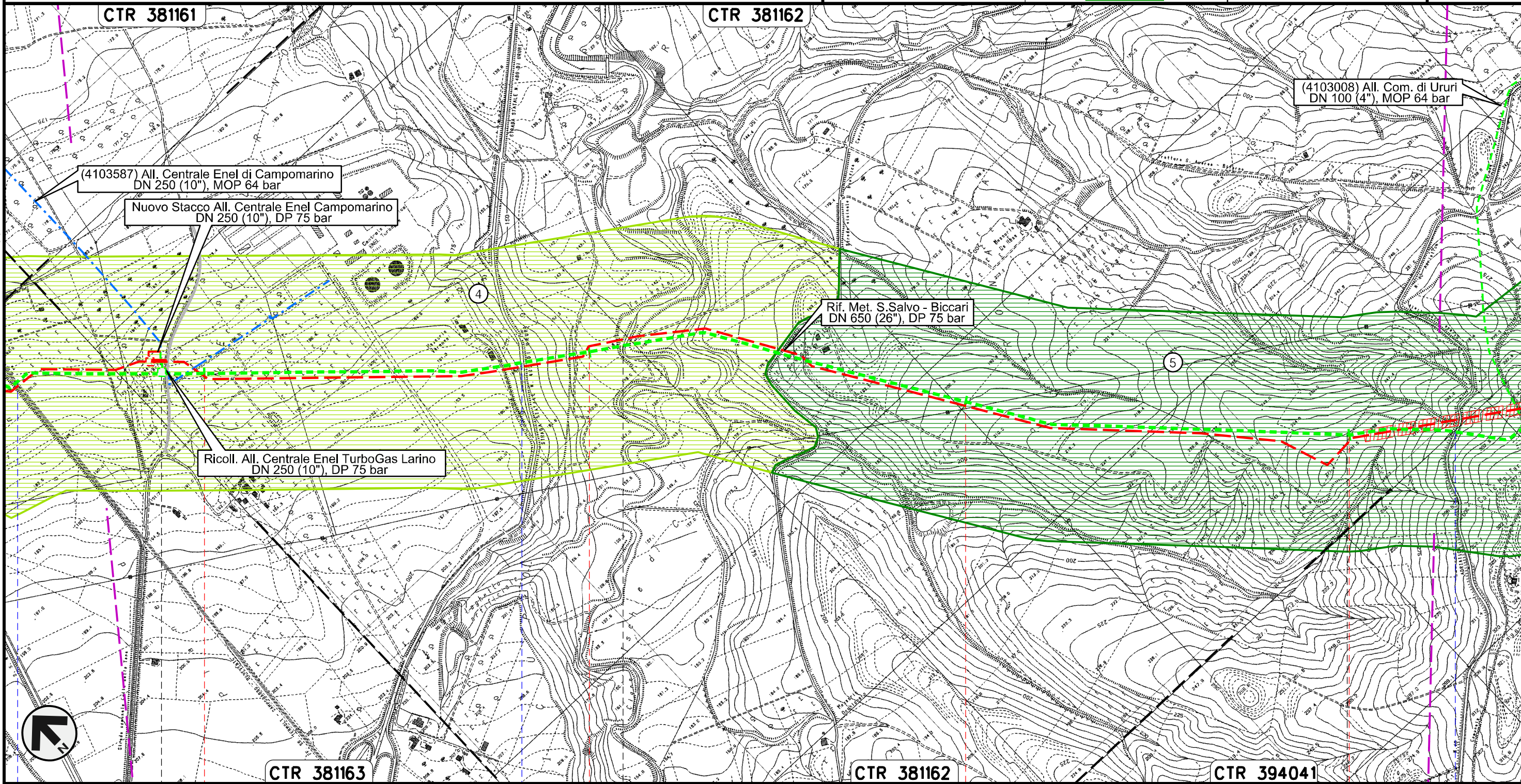
Vallone Rio Vivo      S.P. n.137      Vallone Francesca      Fosso Pisciarelllo      S.S.n.87      Campobasso-Benevento      FS Termoli

PIL n.45820/4.2  
km 33+419

METANODOTTO SAN SALVO - BICCARI  
DN 500 (20"), MOP 64 bar

Rimozione Condotta Esistente  
PAESAGGIO

00	30.11.17	EMISSIONE	CAMILLONI	PANARONI	CAPRIOTTI	Foglio
INDICE	DATA	REVISIONI	ELABORATO	VERIFICATO	APPROVATO	11
					Dis. PG-P-351	di 25
			Comm. NR /17076			Scala 1:10000





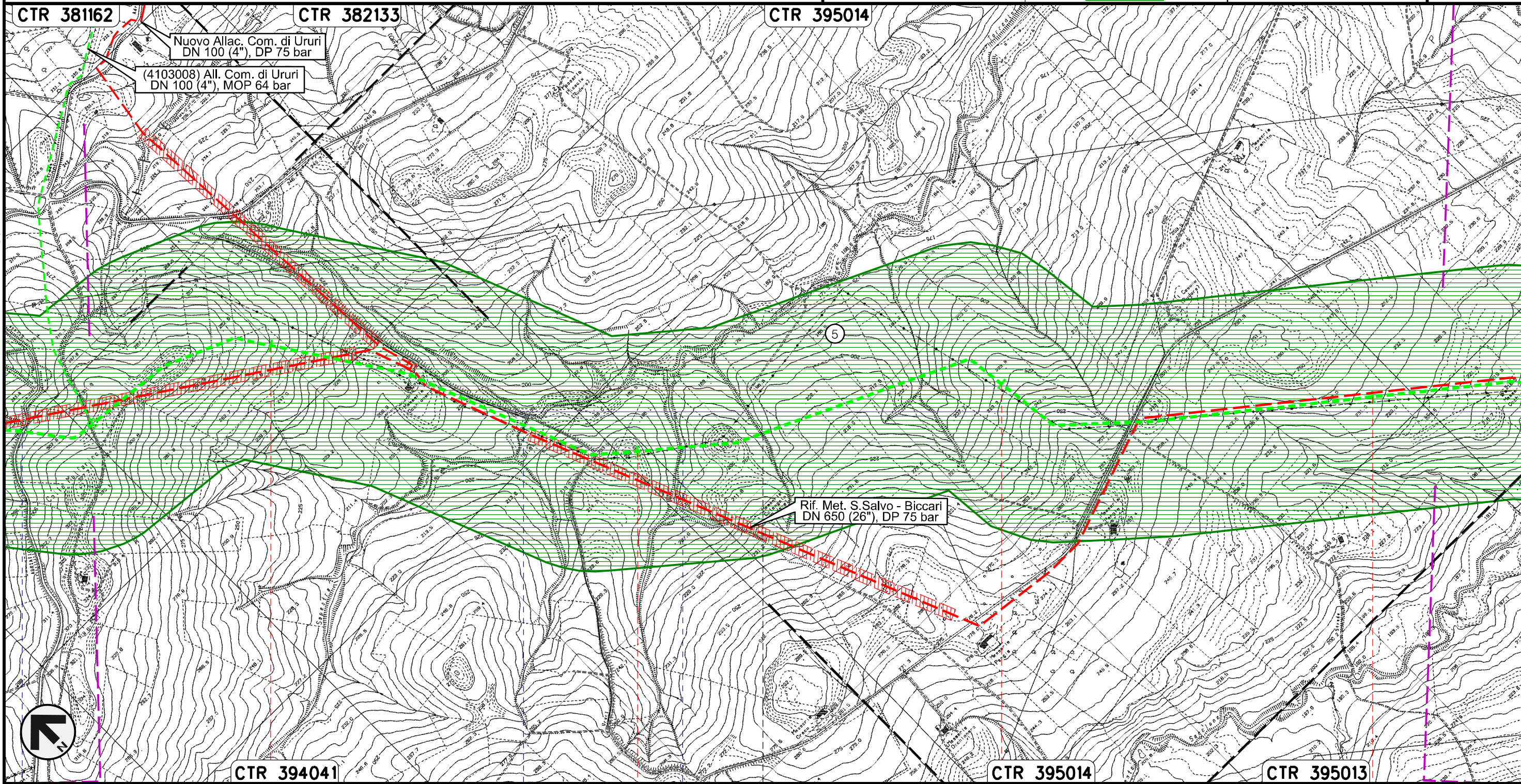
Il presente disegno e' di proprieta' aziendale - La Societa' tutelera' i propri diritti a termine di legge.

34		35		36		37	
LARINO		CAMPOBASSO		URURI		MONTORIO NEI FRENTANI	
FS Termoli CB-BN	PIDI n. 45820/7 km 33+925	S.P. n.167	Torrente Cigno	S.P. n.40 Adriatica			

METANODOTTO SAN SALVO - BICCARI  
DN 500 (20"), MOP 64 bar

Rimozione Condotta Esistente  
PAESAGGIO

00	30.11.17	EMISSIONE	CAMILLONI	PANARONI	CAPRIOTTI	Foglio <b>12</b> di 25
INDICE	DATA	REVISIONI	ELABORATO	VERIFICATO	APPROVATO	
					Dis. PG-P-351	Scala 1:10000
					Comm. NR /17076	



Il presente disegno e' di proprieta' aziendale - La Societa' tutelera' i propri diritti a termine di legge.





38	39	40	41
MONTORIO NEI FRENTANI	CAMPOBASSO	ROTELLO	

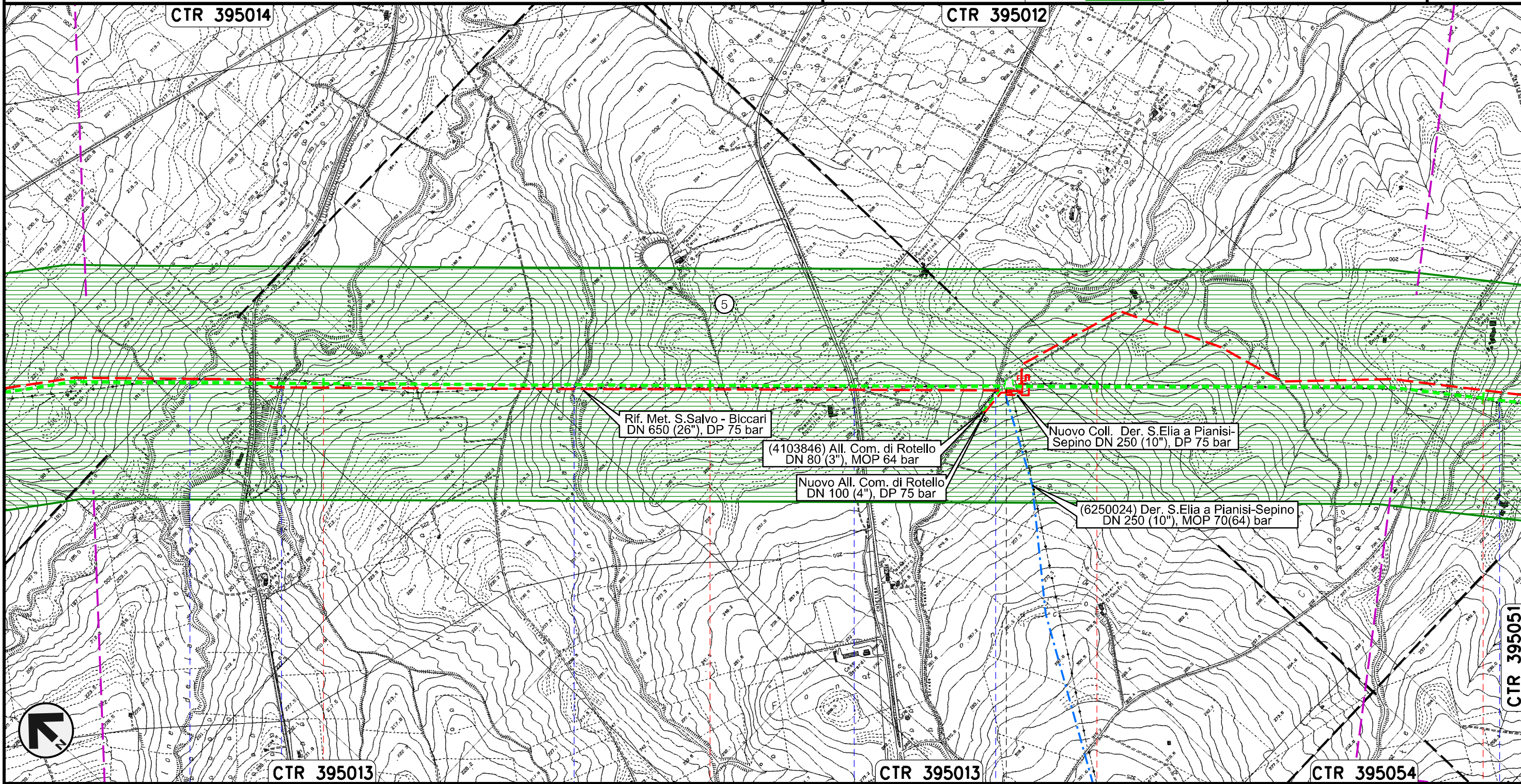
- S.P. n.40 Adriatica
- Torrente Sapestra
- Fosso

METANODOTTO SAN SALVO - BICCARI  
DN 500 (20"), MOP 64 bar

Rimozione Condotta Esistente  
PAESAGGIO

00	30.11.17	EMISSIONE	CAMILLONI	PANARONI	CAPRIOTTI	Foglio <b>13</b> di 25
INDICE	DATA	REVISIONI	ELABORATO	VERIFICATO	APPROVATO	
						Scala 1:10000
			Dis. PG-P-351			
			Comm. NR /17076			

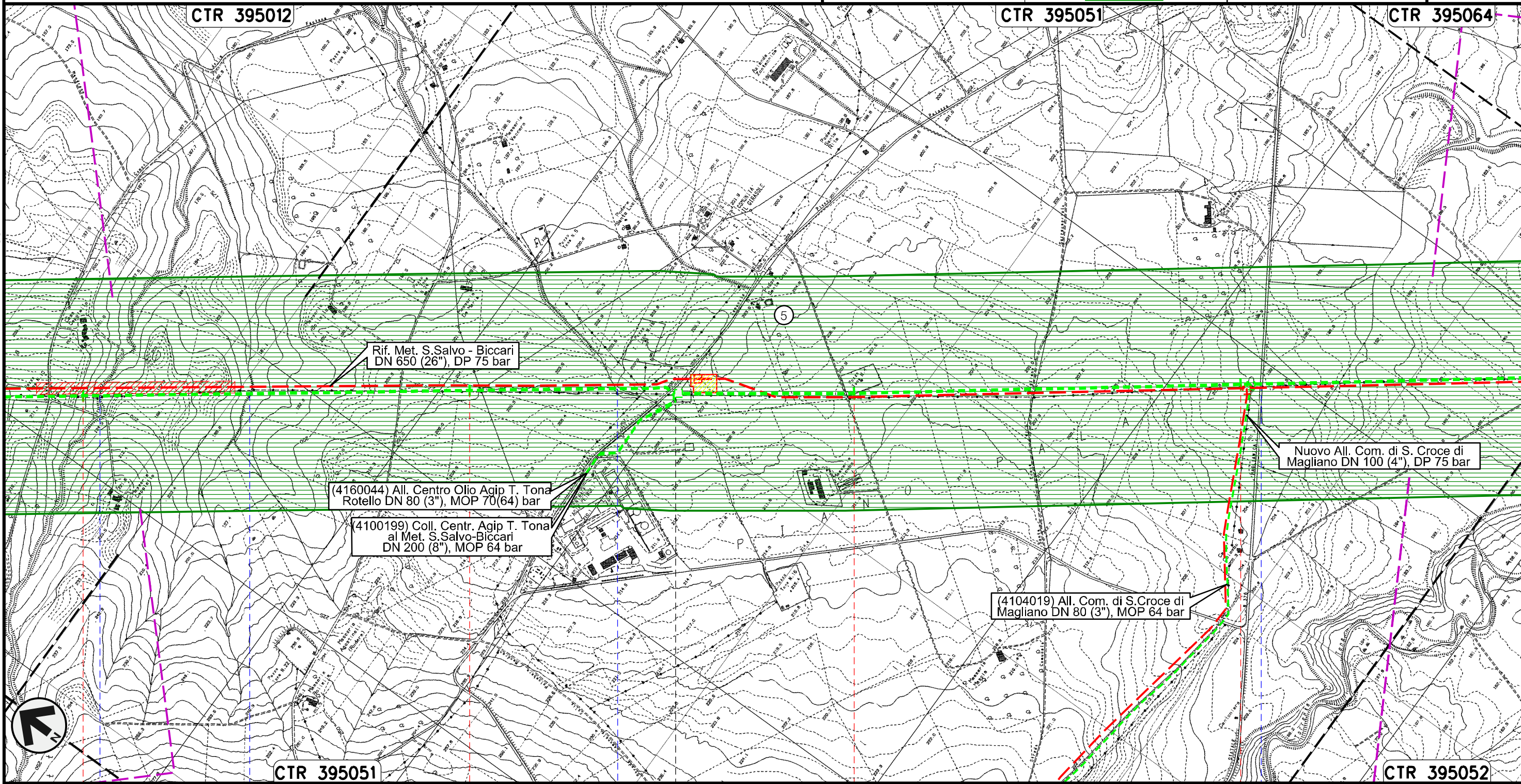
Il presente disegno e' di proprieta' aziendale - La Societa' tutelera' i propri diritti a termine di legge.



METANODOTTO SAN SALVO - BICCARI  
DN 500 (20"), MOP 64 bar

Rimozione Condotta Esistente  
PAESAGGIO

00	30.11.17	EMISSIONE	CAMILLONI	PANARONI	CAPRIOTTI	Foglio <b>14</b> di 25
INDICE	DATA	REVISIONI	ELABORATO	VERIFICATO	APPROVATO	
						Scala 1:10000
Dis.			PG-P-351			
Comm.			NR /17076			





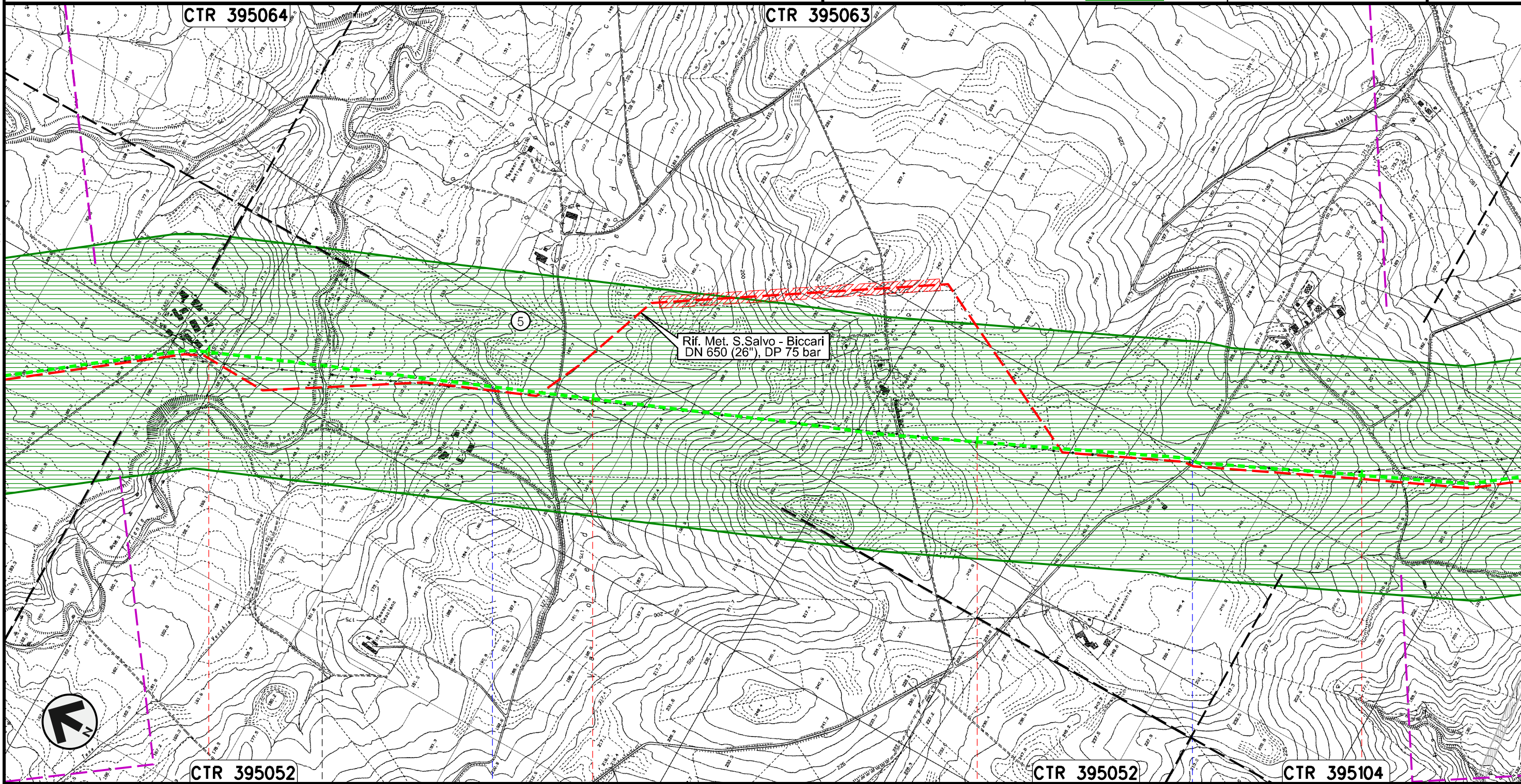
Il presente disegno e' di proprieta' aziendale - La Societa' tutelera' i propri diritti a termine di legge.

45	46	47	48
ROTELLO CAMPOBASSO			
Fosso               Fosso               Torrente Mannara               S.P. n.166 dei Tre Titoli			
PIDI n.45820/8.1 km 46+579			

METANODOTTO SAN SALVO - BICCARI  
DN 500 (20"), MOP 64 bar

Rimozione Condotta Esistente  
PAESAGGIO

00	30.11.17	EMISSIONE	CAMILLONI	PANARONI	CAPRIOTTI	Foglio <b>15</b> di 25
INDICE	DATA	REVISIONI	ELABORATO	VERIFICATO	APPROVATO	
						Scala 1:10000
			Dis. PG-P-351			
			Comm. NR /17076			



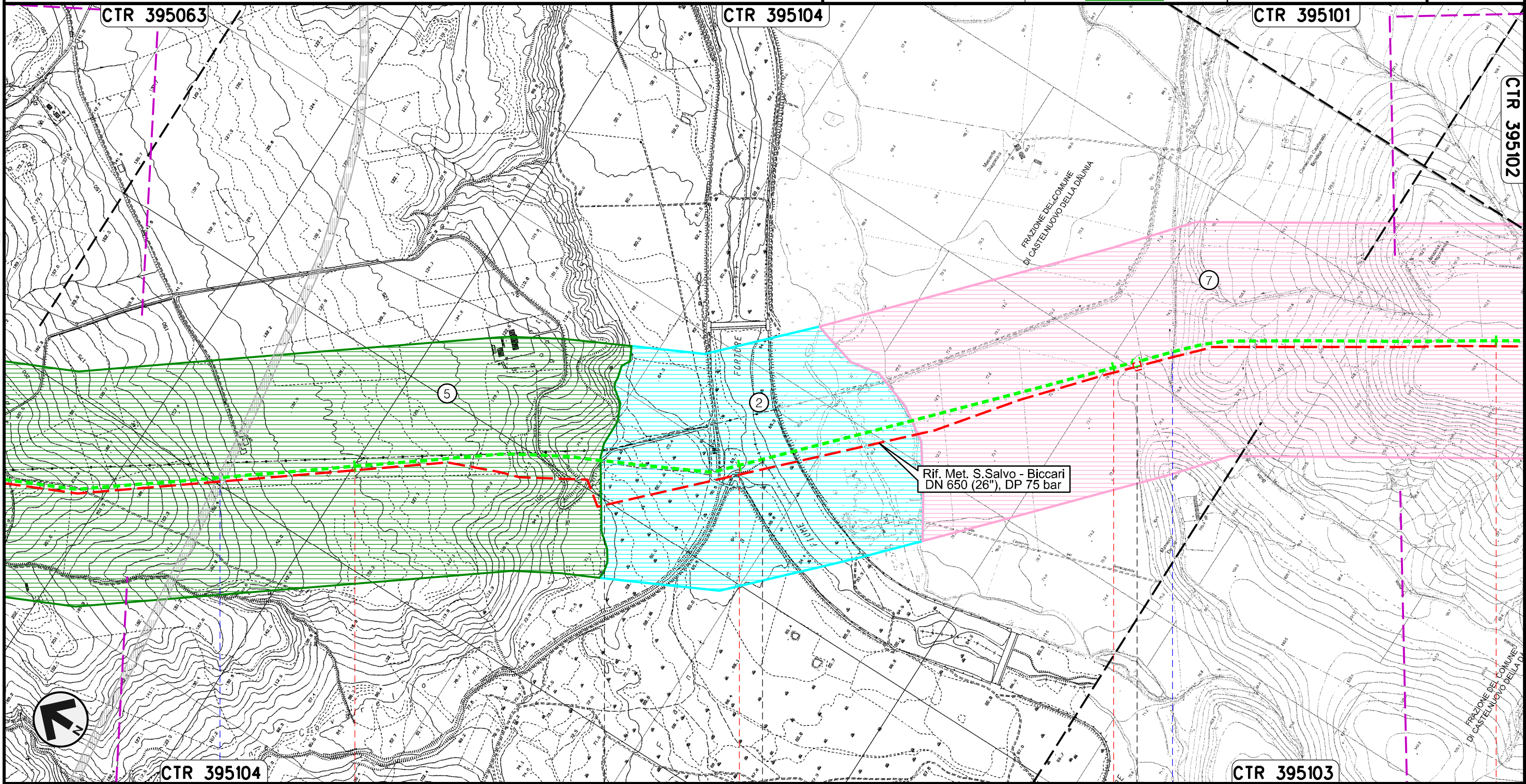
Il presente disegno e' di proprieta' aziendale - La Societa' tutelera' i propri diritti a termine di legge.

49	50	51	52
ROTELLO	SANTA CROCE DI MAGLIANO		
CAMPOBASSO			
Torrente Tona	Vallone di Mosca	S.P. n.118	

METANODOTTO SAN SALVO - BICCARI  
DN 500 (20"), MOP 64 bar

Rimozione Condotta Esistente  
PAESAGGIO

00	30.11.17	EMISSIONE	CAMILLONI	PANARONI	CAPRIOTTI	Foglio <b>16</b> di 25
INDICE	DATA	REVISIONI	ELABORATO	VERIFICATO	APPROVATO	
						Dis. PG-P-351
						Comm. NR /17076
						Scala 1:10000



53	54	55	56
SANTA CROCE DI MAGLIANO	SAN GIULIANO DI PUGLIA	CASTELNUOVO DELLA DAUNIA	
CAMPOBASSO		FOGGIA	
● S.S. in Programma	● Fiume Fortore	● Canale della Botte	

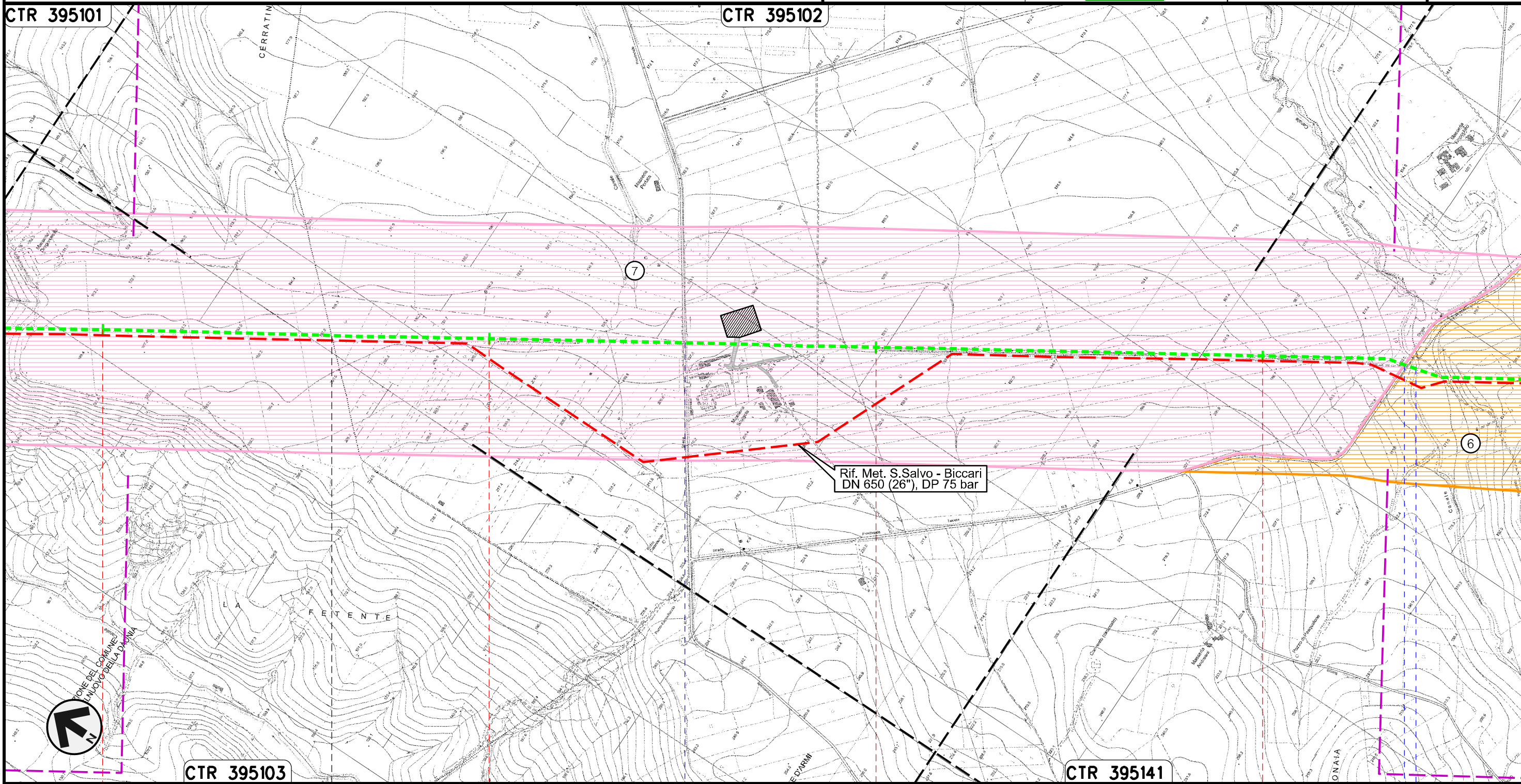
PIL n.45820/9  
km 55+089



METANODOTTO SAN SALVO - BICCARI  
DN 500 (20"), MOP 64 bar

Rimozione Condotta Esistente  
PAESAGGIO

00	30.11.17	EMISSIONE	CAMILLONI	PANARONI	CAPRIOTTI	Foglio <b>17</b> di 25
INDICE	DATA	REVISIONI	ELABORATO	VERIFICATO	APPROVATO	
					Dis. PG-P-351	Scala 1:10000
					Comm. NR /17076	





Il presente disegno e' di proprieta' aziendale - La Societa' tutelera' i propri diritti a termine di legge.

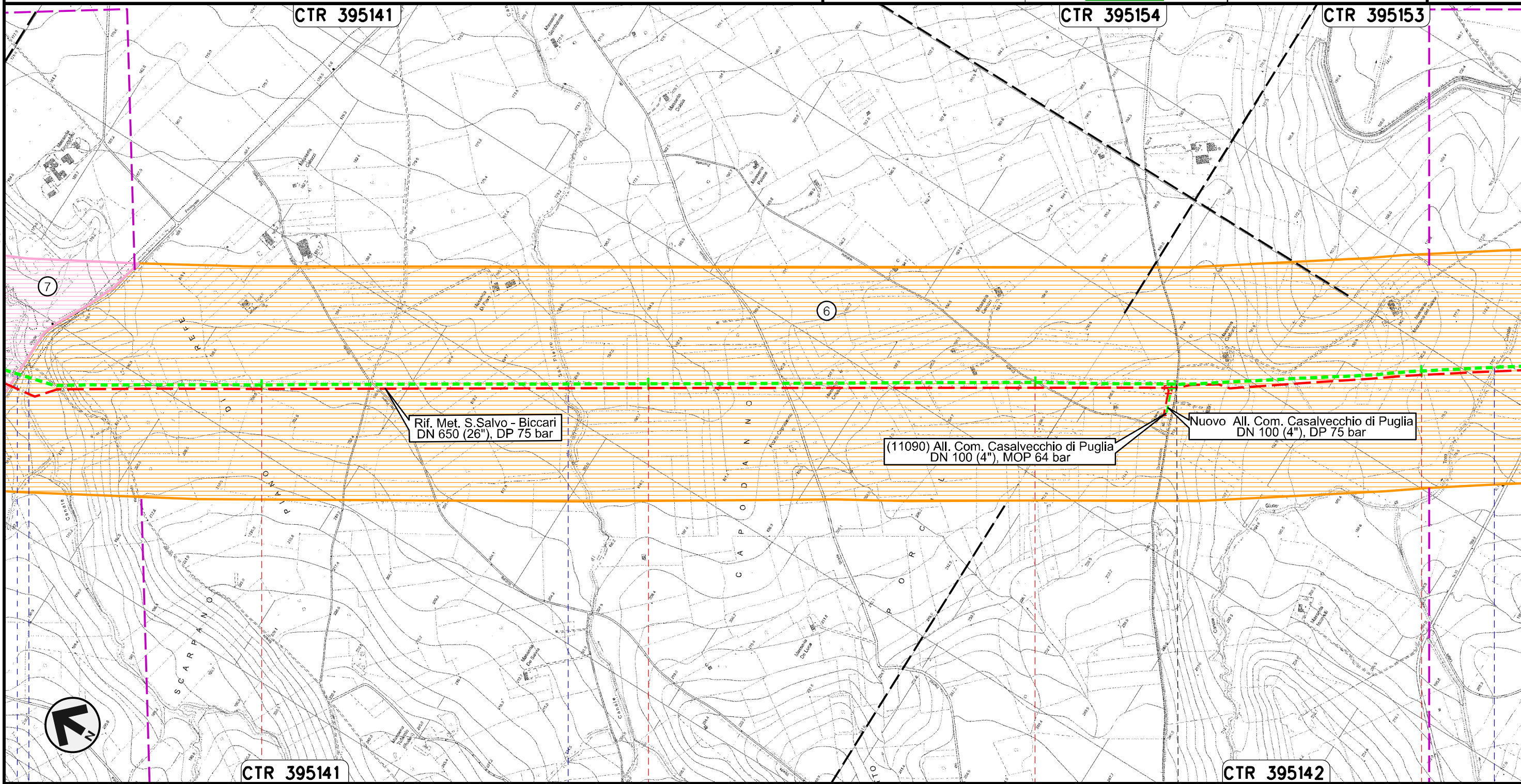
56	57	58	59
CASTELNUOVO DELLA DAUNIA		CASALVECCHIO DI PUGLIA	
FOGGIA			
		S.P. n.11	S.P. n.8 - Canale Finocchito

METANODOTTO SAN SALVO - BICCARI  
DN 500 (20"), MOP 64 bar

Rimozione Condotta Esistente  
PAESAGGIO

00	30.11.17	EMISSIONE	CAMILLONI	PANARONI	CAPRIOTTI	Foglio <b>18</b> di 25
INDICE	DATA	REVISIONI	ELABORATO	VERIFICATO	APPROVATO	
						Scala 1:10000
			Dis. PG-P-351			
			Comm. NR /17076			

Il presente disegno e' di proprieta' aziendale - La Societa' tutelera' i propri diritti a termine di legge.

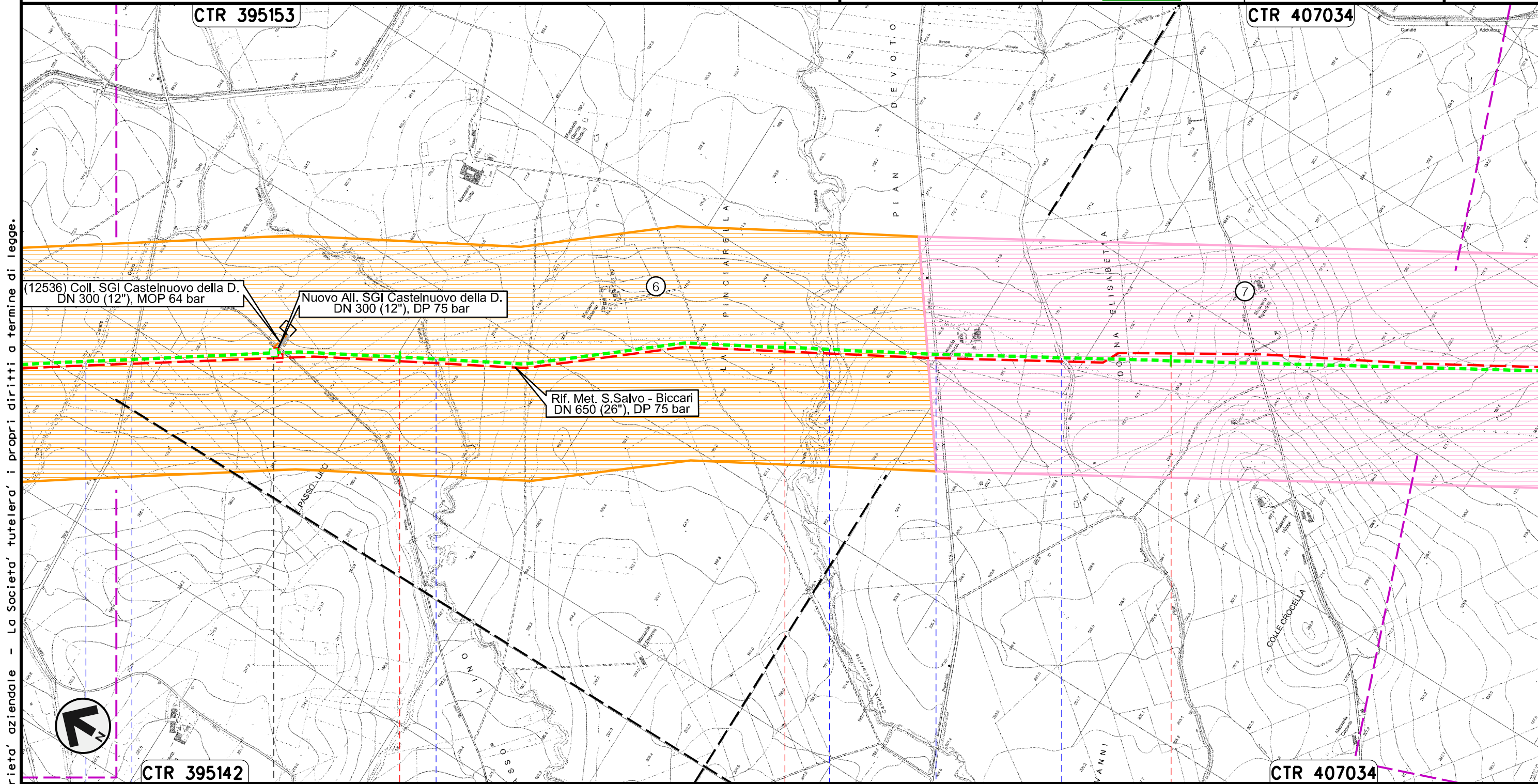


● Canale Finocchito S.P. n.8
● Canale San Pietro
● Canale Giulio Toro

METANODOTTO SAN SALVO - BICCARI  
DN 500 (20"), MOP 64 bar

Rimozione Condotta Esistente  
PAESAGGIO

00	30.11.17	EMISSIONE	CAMILLONI	PANARONI	CAPRIOTTI	Foglio <b>19</b> di 25
INDICE	DATA	REVISIONI	ELABORATO	VERIFICATO	APPROVATO	
						Scala 1:10000
Dis. PG-P-351			Comm. NR /17076			



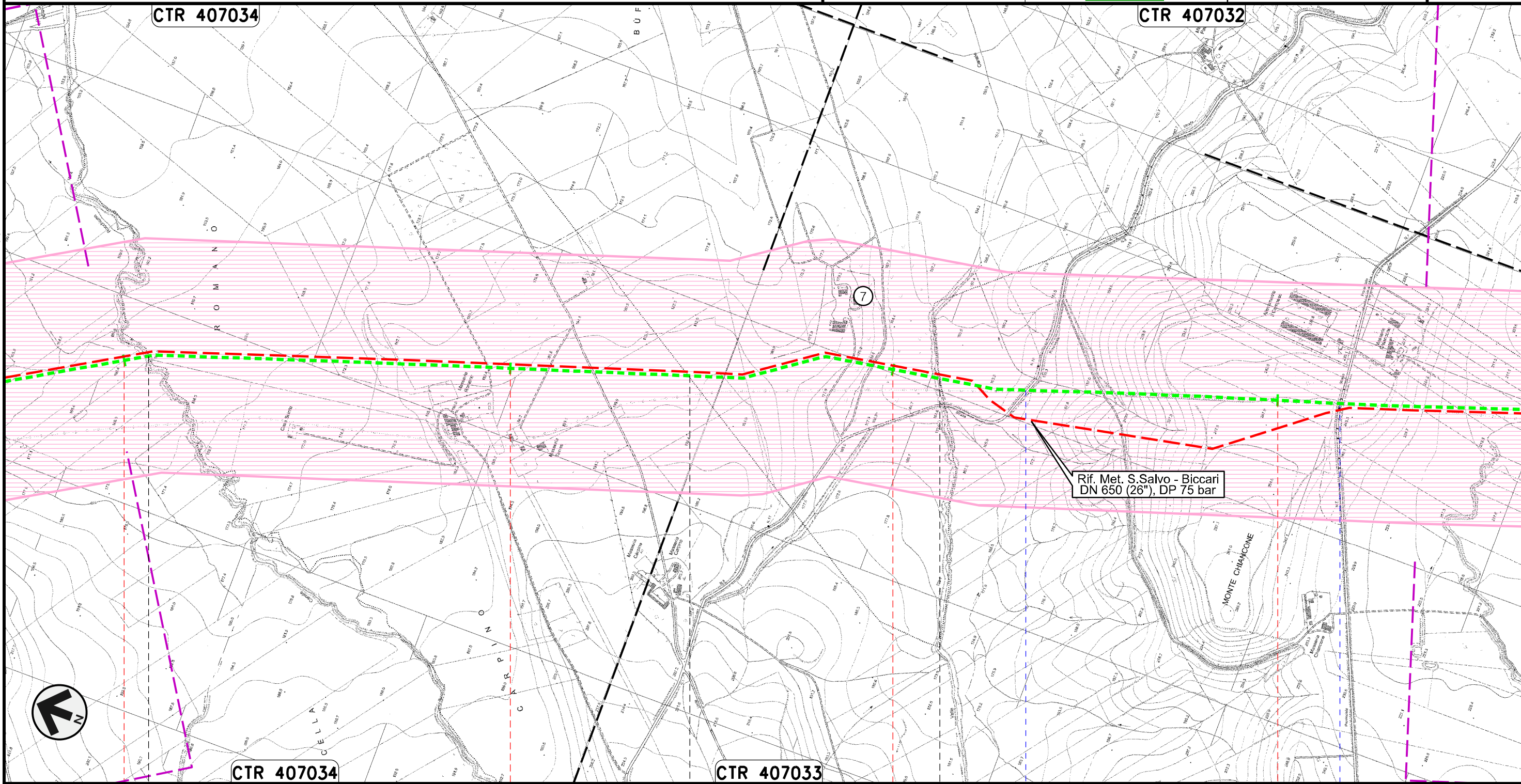
Il presente disegno e' di proprieta' aziendale - La Societa' tutelera' i propri diritti a termine di legge.

- Canale Giulio Toro
- S.P. n.10
- PIDI n.45820/10 km 63+670
- Canale della Risecca
- Canale Pinciarella
- S.P. n. 16
- Canale Pian Devoto

METANODOTTO SAN SALVO - BICCARI  
DN 500 (20"), MOP 64 bar

Rimozione Condotta Esistente  
PAESAGGIO

00	30.11.17	EMISSIONE	CAMILLONI	PANARONI	CAPRIOTTI	Foglio <b>20</b> di 25
INDICE	DATA	REVISIONI	ELABORATO	VERIFICATO	APPROVATO	
						Scala 1:10000
			Dis. PG-P-351			
			Comm. NR /17076			



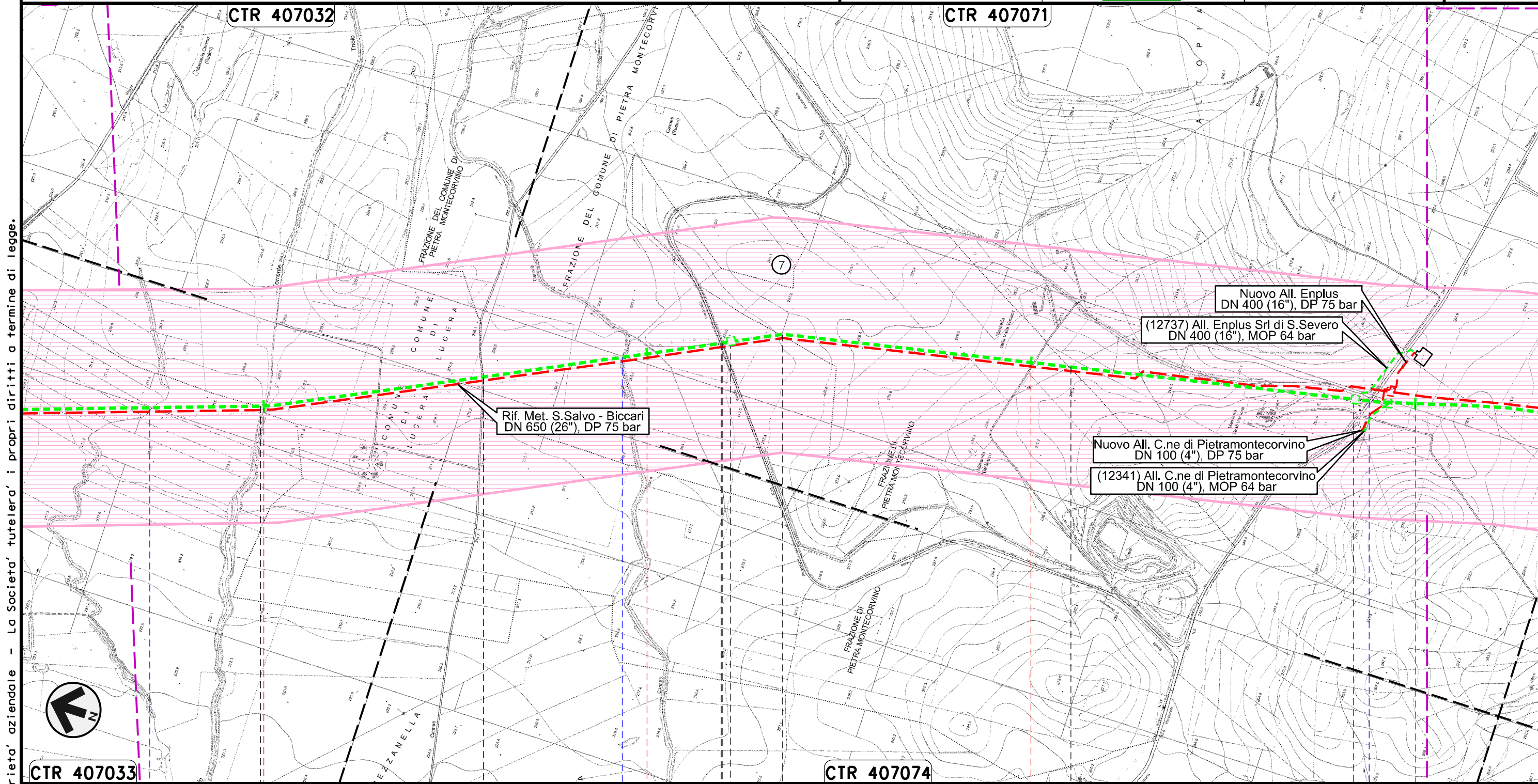
Il presente disegno e' di proprieta' aziendale - La Societa' tutelera' i propri diritti a termine di legge.

67	68	69	70
CASTELNUOVO DELLA DAUNIA	PIETRAMONTECORVINO	LUCERA FOGGIA	PIETRAMONTECORVINO
● Canale Rocchione		● Canale della Valle	● S.P. n.7
		● S.P. n.6	

METANODOTTO SAN SALVO - BICCARI  
DN 500 (20"), MOP 64 bar

Rimozione Condotta Esistente  
PAESAGGIO

00	30.11.17	EMISSIONE	CAMILLONI	PANARONI	CAPRIOTTI	Foglio <b>21</b> di 25
INDICE	DATA	REVISIONI	ELABORATO	VERIFICATO	APPROVATO	
						Dis. PG-P-351
						Comm. NR /17076
						Scala 1:10000





CTR 407033		71	72	73	74
PIETRAMONTECORVINO		LUCERA	PIETRAMONTECORVINO	LUCERA	PIETRAMONTECORVINO
FOGGIA					
		PIL n.45820/10.1 km 72+181		PIDI n.45820/10.2 km 73+790	
Torrente Triolo	Torrente Triolo II	Canale Canneti	S.P. n.18	S.P. n.5	

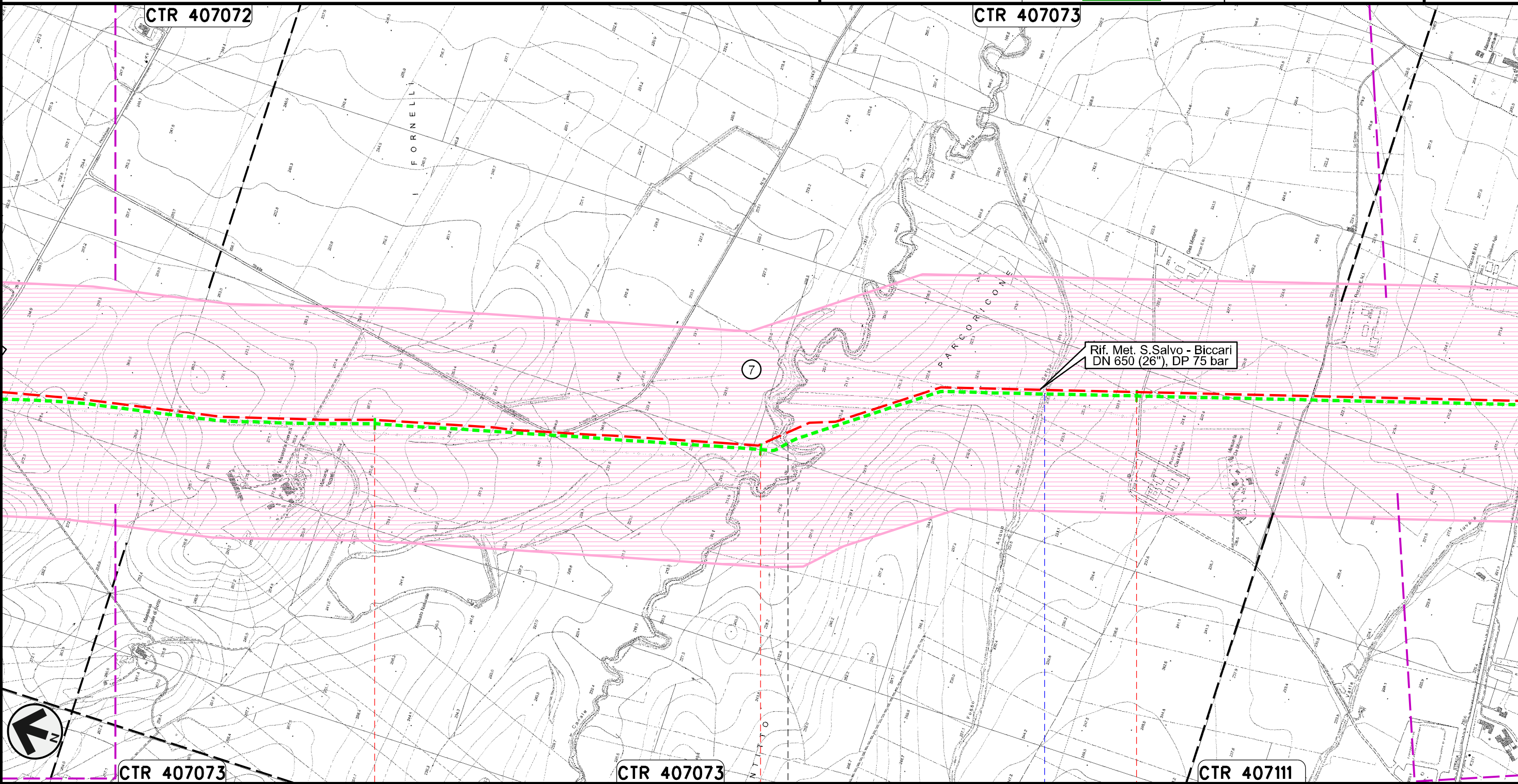
Il presente disegno e' di proprieta' aziendale - La Societa' tutelera' i propri diritti a termine di legge.

METANODOTTO SAN SALVO - BICCARI  
DN 500 (20"), MOP 64 bar

Rimozione Condotta Esistente  
PAESAGGIO

00	30.11.17	EMISSIONE	CAMILLONI	PANARONI	CAPRIOTTI	Foglio <b>22</b> di 25
INDICE	DATA	REVISIONI	ELABORATO	VERIFICATO	APPROVATO	
						Scala 1:10000
			Dis. PG-P-351			
			Comm. NR /17076			


Il presente disegno e' di proprieta' aziendale - La Societa' tutelera' i propri diritti a termine di legge.



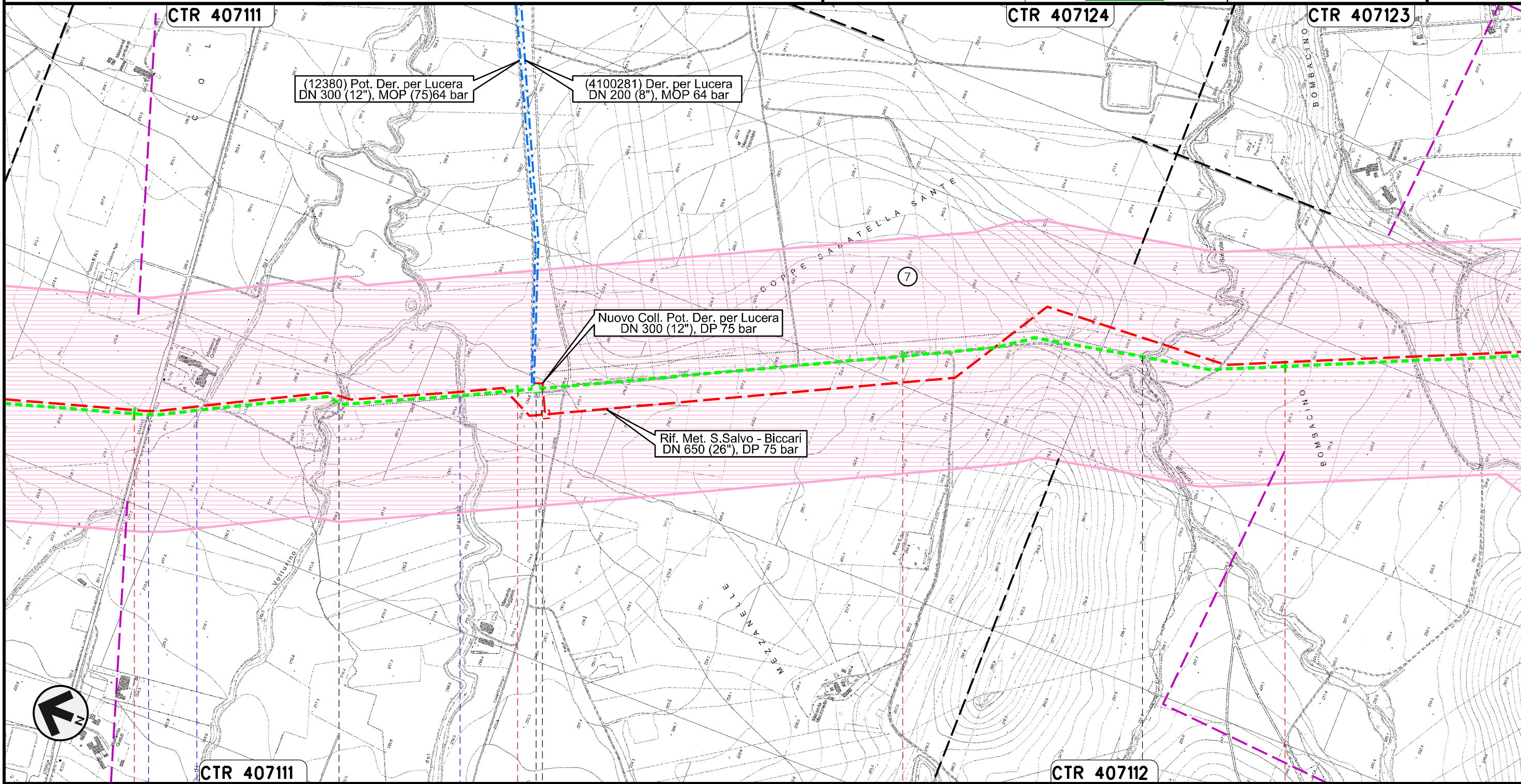
75	76	77
PIETRAMONTECORVINO	FOGGIA	VOLTURINO
	Canale Motta Montecorvino	Fosso Acqua Salsa

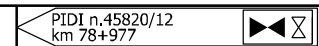
METANODOTTO SAN SALVO - BICCARI  
DN 500 (20"), MOP 64 bar

Rimozione Condotta Esistente  
PAESAGGIO

00	30.11.17	EMISSIONE	CAMILLONI	PANARONI	CAPRIOTTI	Foglio <b>23</b> di 25
INDICE	DATA	REVISIONI	ELABORATO	VERIFICATO	APPROVATO	
					Dis. PG-P-351	Scala 1:10000
					Comm. NR /17076	



Il presente disegno e' di proprieta' aziendale - La Societa' tutelera' i propri diritti a termine di legge.

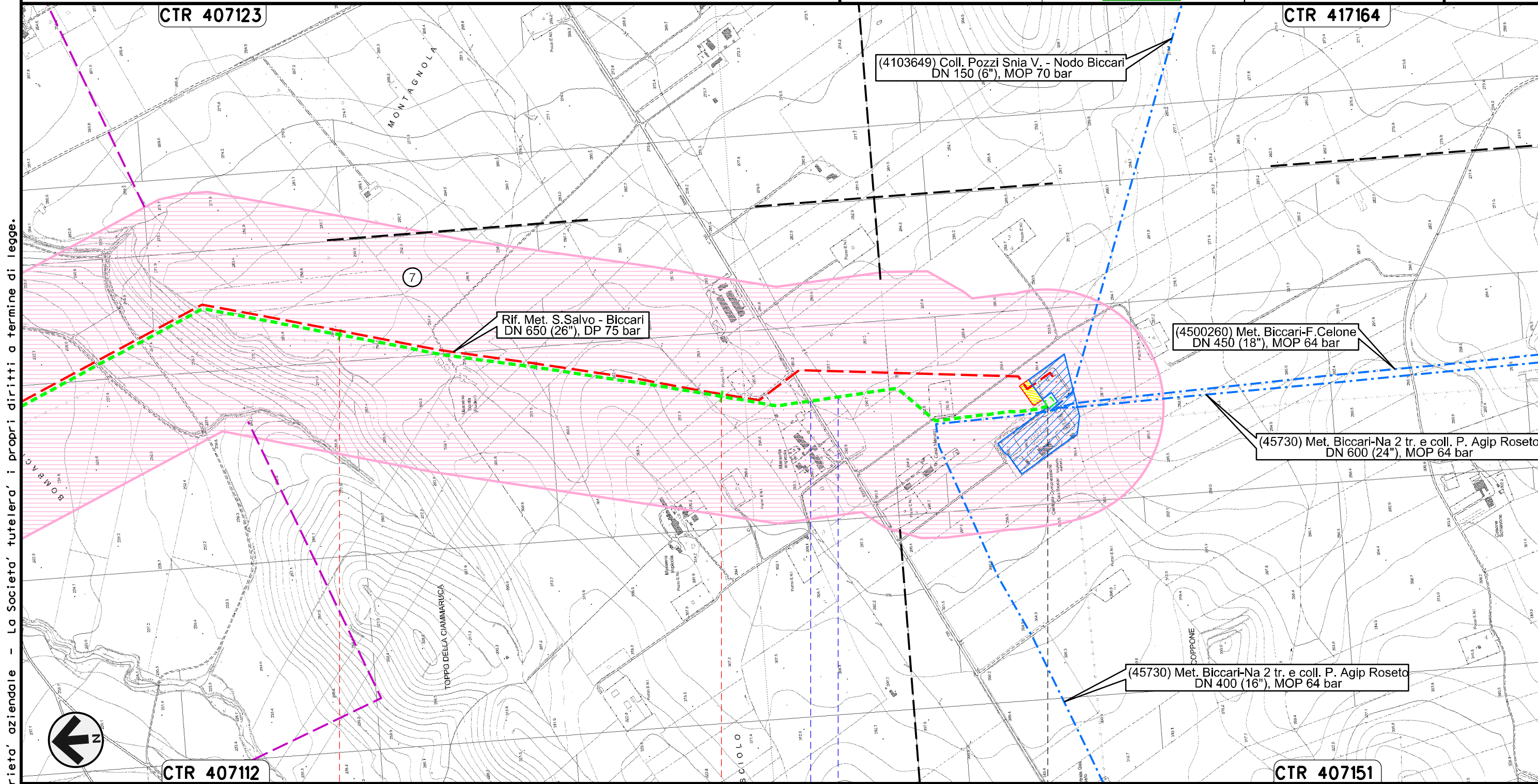


78	79	80	81
VOLTURINO	LUCERA	ALBERONA	BICCARI
FOGGIA			
S.S. n. 17	Fosso	Canale Fara di Volturino	Canale del Marano
			Torrente Salsola
			

METANODOTTO SAN SALVO - BICCARI  
DN 500 (20"), MOP 64 bar

Rimozione Condotta Esistente  
PAESAGGIO

00	30.11.17	EMISSIONE	CAMILLONI	PANARONI	CAPRIOTTI	Foglio <b>24</b> di 25
INDICE	DATA	REVISIONI	ELABORATO	VERIFICATO	APPROVATO	
						Scala 1:10000
			Dis. PG-P-351			
			Comm. NR /17076			



Il presente disegno e' di proprieta' aziendale - La Societa' tutelera' i propri diritti a termine di legge.



Stazione L/R n.45820/12.1 km 83+889      Nodo di Biccari n.1029









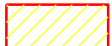





S.P. n.130      Fosso












Rimozione Condotta Esistente  
PAESAGGIO

LEGENDA








SIMBOLOGIA CARTOGRAFICA

- |   |  |  |   |
|---|--|--|---|
|  | Metanodotti da porre fuori esercizio e rimuovere |  | Impianti di linea da porre fuori esercizio e rimuovere    |
|  | Metanodotti in progetto                          |  | Impianti di linea in progetto                             |
|  | Metanodotti in esercizio                         |  | Impianti di linea su rete in esercizio                    |
|  | Altre condotte di terzi                          |  | Gallerie, Tunnel, Mini-Microtunnel, Raise Boring e T.O.C. |
|  | Aree impianti stacco-terminale in progetto       |  | Nuova viabilita'  |
|  | Aree impianti stacco-terminale esistenti         |  | Viabilita' in programma                                   |
|  | Limite sovrapposizione fogli                     |  | Condotta S.G.I. (in progetto)                             |


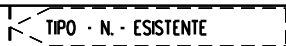

SIMBOLOGIA MECCANICA

-  Punto di intercettazione di linea (P.I.L.)
-  Punto di intercettazione di derivazione importante (P.I.D.I.)
-  Punto di intercettazione di derivazione semplice con stacco da P.I.L. (P.I.D.S.)
-  Punto di intercettazione e derivazione semplice con stacco da Linea (P.I.D.S.)
-  Punto di intercettazione con discaggio di allacciamento (P.I.D.A.)
-  Punto predisposto per il discaggio di allacciamento (P.P.D.A.)
-  Punto di sezionamento elettrico terminale (P.S.E.T.)
-  Stazione predisposta per lancio e ricevimento PIG
-  Impianto di riduzione/egolazione della pressione

LEGENDA TEMATICA

-  1 Paesaggio agricolo collinare microparticellare con elementi di naturalita' diffusa
-  2 Fondovalle fluviale misto con buona presenza di elementi di naturalita'
-  3 Paesaggio infrastrutturale con buona presenza di elementi di naturalita' residua
-  4 Paesaggio agricolo aperto di collina con elementi residui di qualita' ambientale
-  5 Paesaggio agricolo collinare estensivo
-  6 Paesaggio agricolo del Tavoliere con limitati elementi di naturalita' diffusa
-  7 Paesaggio agricolo del Tavoliere intensamente coltivato

Il presente disegno e' di proprieta' aziendale - La Societa' tutelera' i propri diritti a termine di legge.

Progressiva chilometrica	N.
Comuni	
Province	
Impianti	 
Attraversamenti	 TIPOLOGIA ATTRAVERSATA (SS n. **, corso d'acqua, ferrovia, ecc.)