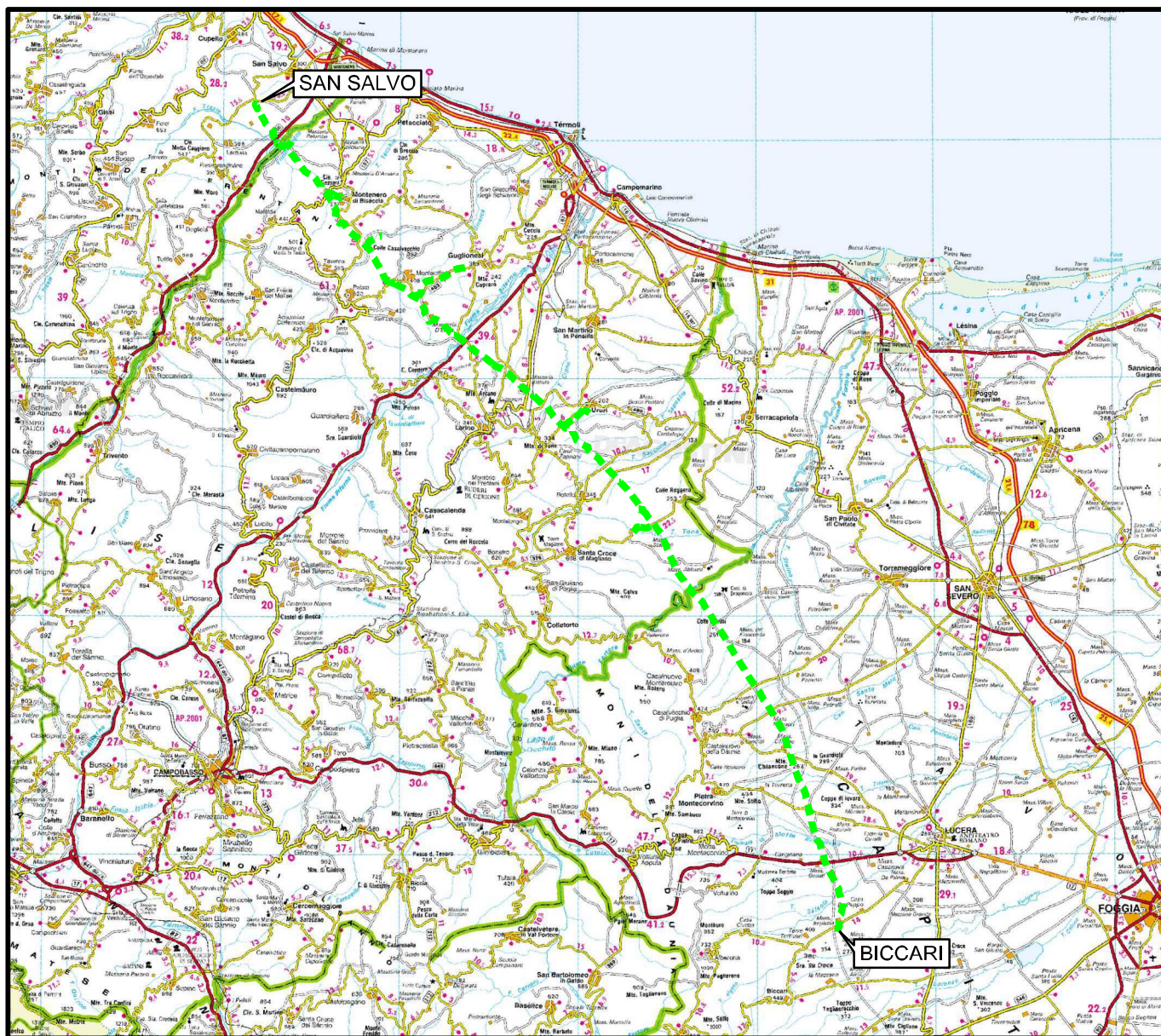


Il presente disegno e' di proprieta' aziendale - La Societa' tutelera' i propri diritti a termine di legge.



COROGRAFIA Scala 1:500.000



00	30.11.17	EMISSIONE	CAMILLONI	PANARONI	CAPRIOTTI						
INDICE	DATA	R E V I S I O N I			APPROVATO						
				Dis. PG-P-451							
				Fg. 1 di 28							
				Comm. NR /17076							
				INDICE 00 <table border="1" style="display: inline-table;"><tr><td> </td><td> </td><td> </td><td> </td><td> </td><td> </td></tr></table>							
				Scala 1:10000							
				Sostituisce il .....							
				Sostituito dal .....							



OPERE CONNESSE SU MET.  
SAN SALVO - BICCARI  
DN 500 (20"), MOP 64 bar

Rimozione Condotta Esistente  
PAESAGGIO

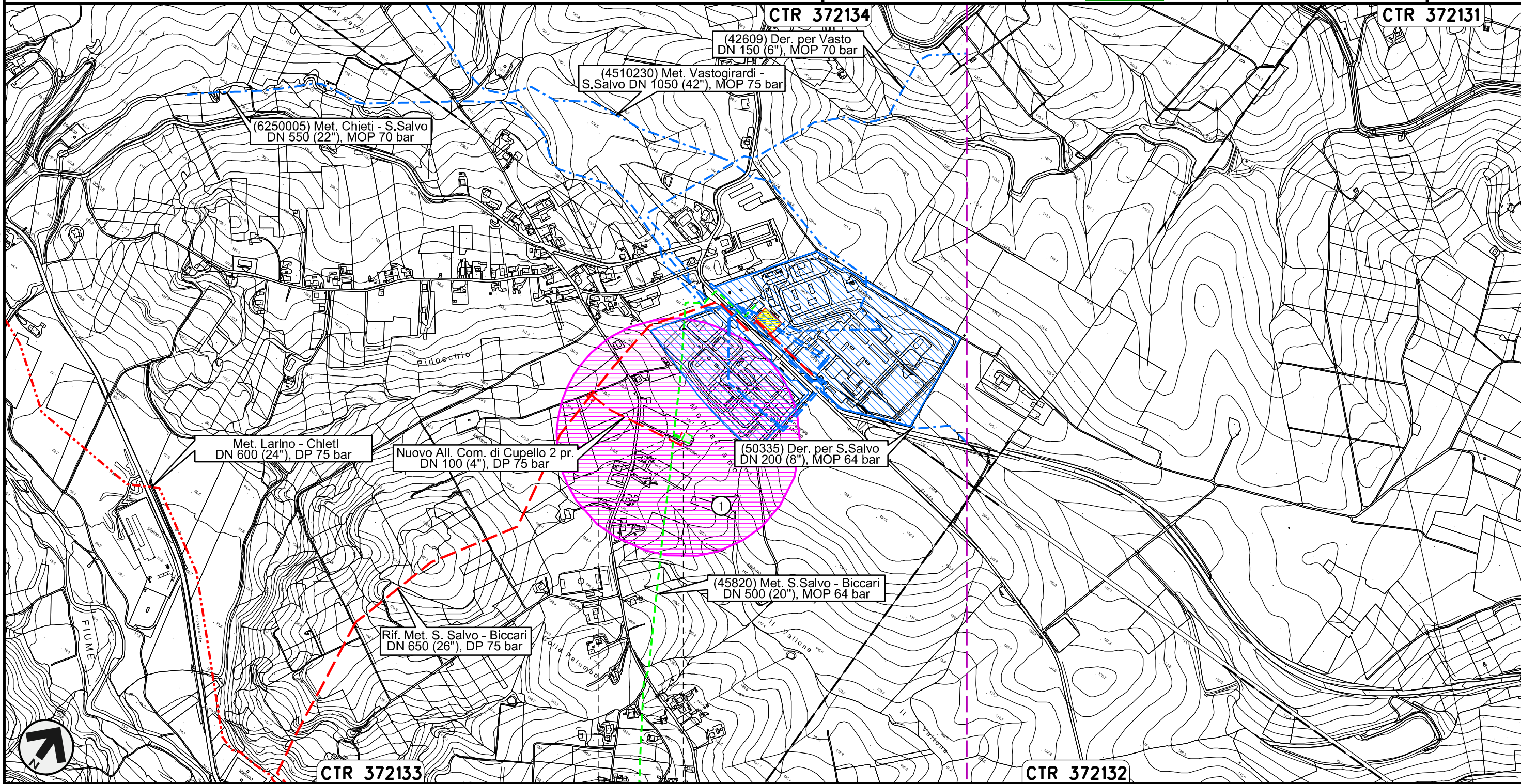


Allacciamento Comune di Cupello 2 ^ Presa  
DN 100(4"), MOP 70(64) bar

Rimozione Condotta Esistente  
PAESAGGIO

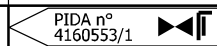
00	30.11.17	EMISSIONE	CAMILLONI	PANARONI	CAPRIOTTI
INDICE	DATA	REVISIONI	ELABORATO	VERIFICATO	APPROVATO
					
			Dis.	PG-P-451	
			Comm.	NR /17076	

Foglio  
**2**  
di 28  
Scala  
1:10000



0+000 0+030

CUPELLO  
CHIETI





Il presente disegno e' di proprieta' aziendale - La Societa' tutelera' i propri diritti a termine di legge.

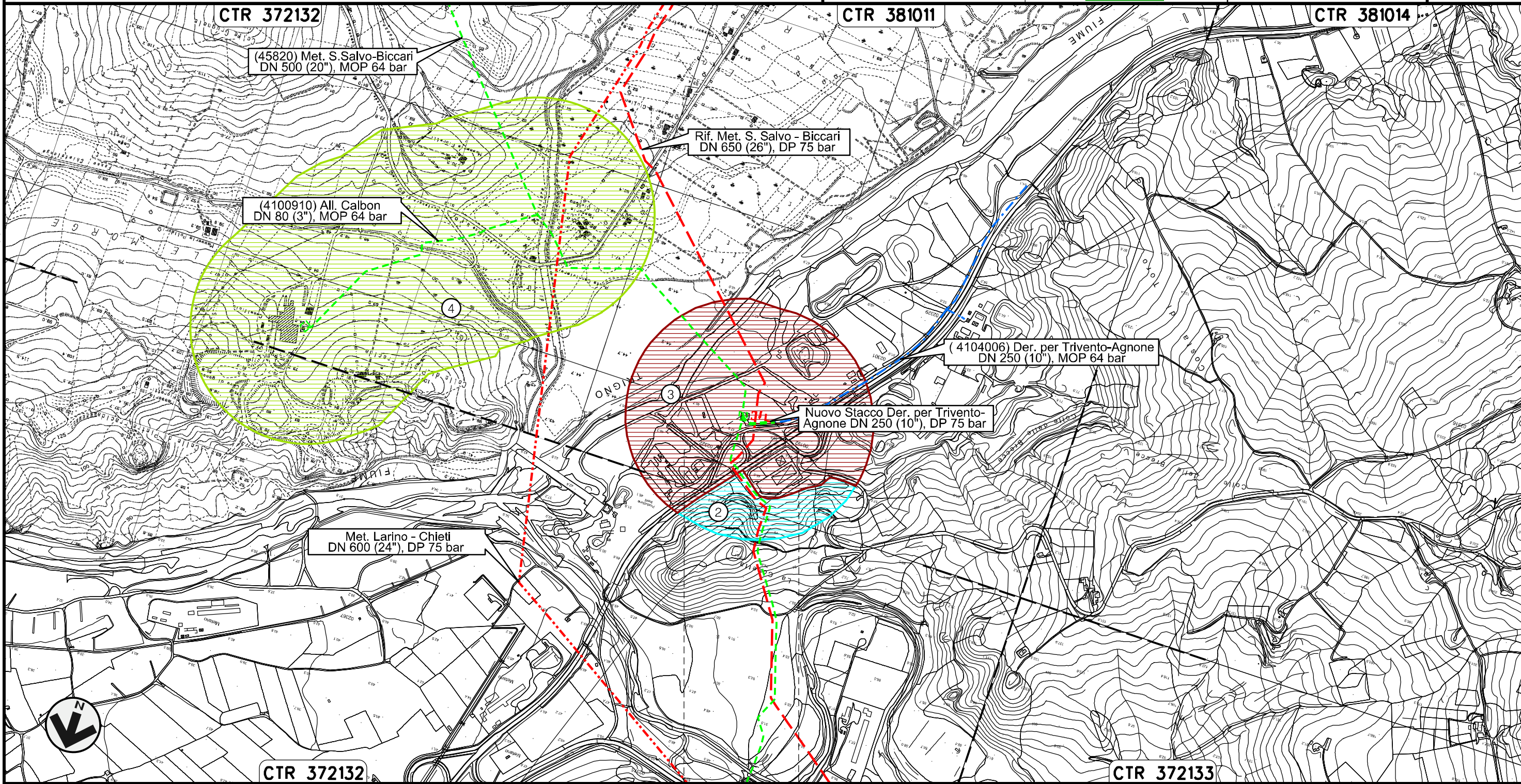


Derivazione per Trivento-Agnone  
DN 250 (10"), MOP 64 bar

Rimozione Condotta Esistente  
PAESAGGIO

00	30.11.17	EMISSIONE	CAMILLONI	PANARONI	CAPRIOTTI
INDICE	DATA	REVISIONI	ELABORATO	VERIFICATO	APPROVATO
					
			Dis.	PG-P-451	
			Comm.	NR /17076	

Foglio  
**3**  
di 28  
Scala  
1:10000



Il presente disegno e' di proprieta' aziendale - La Societa' tutelera' i propri diritti a termine di legge.

0+000      0+098

LENTELLA  
CHIETI



Allacciamento Calbon  
DN 80 (3"), MOP 64 bar

Rimozione Condotta Esistente  
PAESAGGIO

00 30.11.17 EMISSIONE  
INDICE DATA R E V I S I O N I

CAMILLONI PANARONI CAPRIOTTI  
ELABORATO VERIFICATO APPROVATO

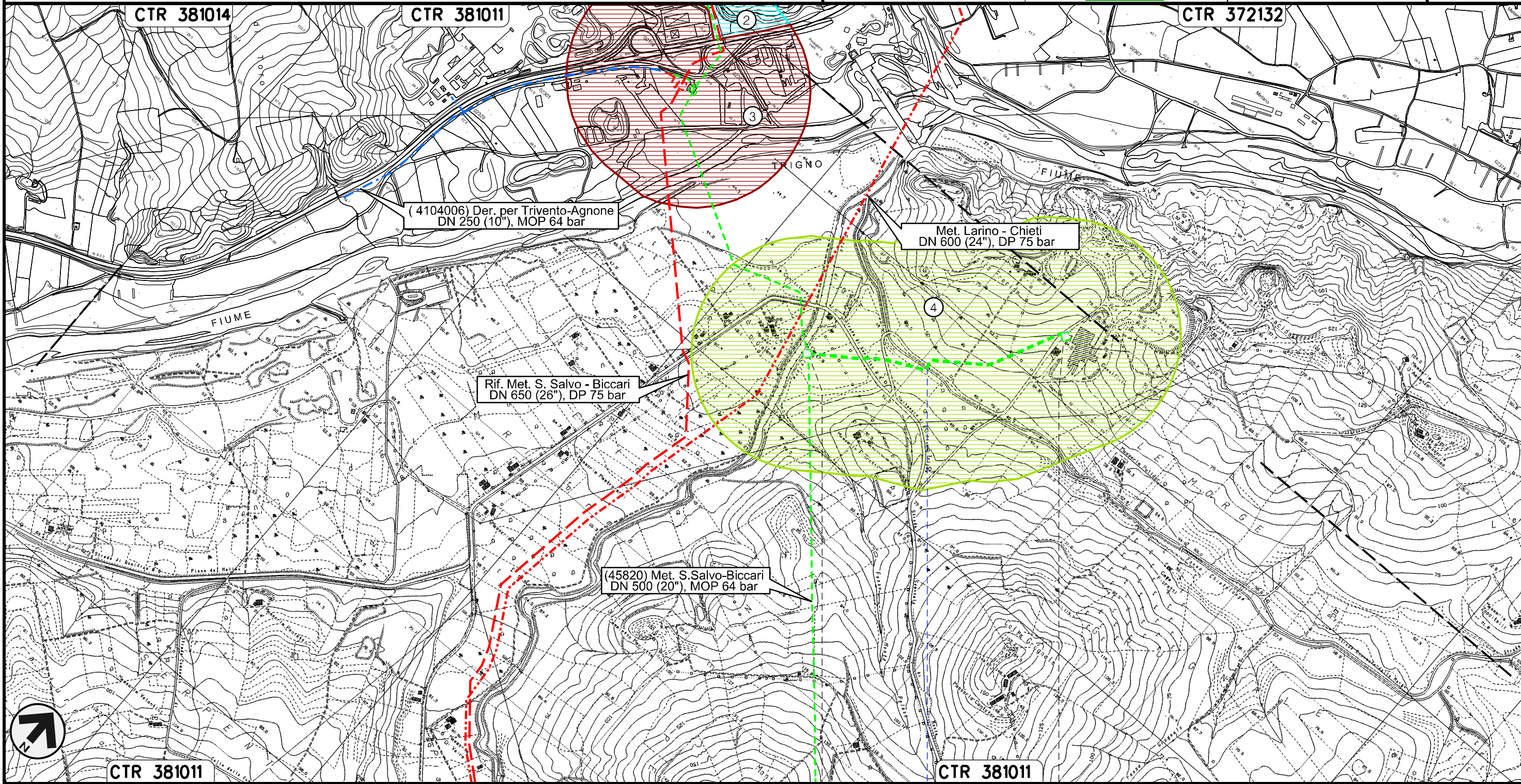
Foglio  
4

di 28

Scala  
1:10000



Dis. PG-P-451  
Comm. NR /17076



0+000

0+696

MONTENERO DI BISACCIA

CAMPOBASSO

PIDS n.4100910/1



PIDA n° 4100910/2



Fosso della Chiatalonga

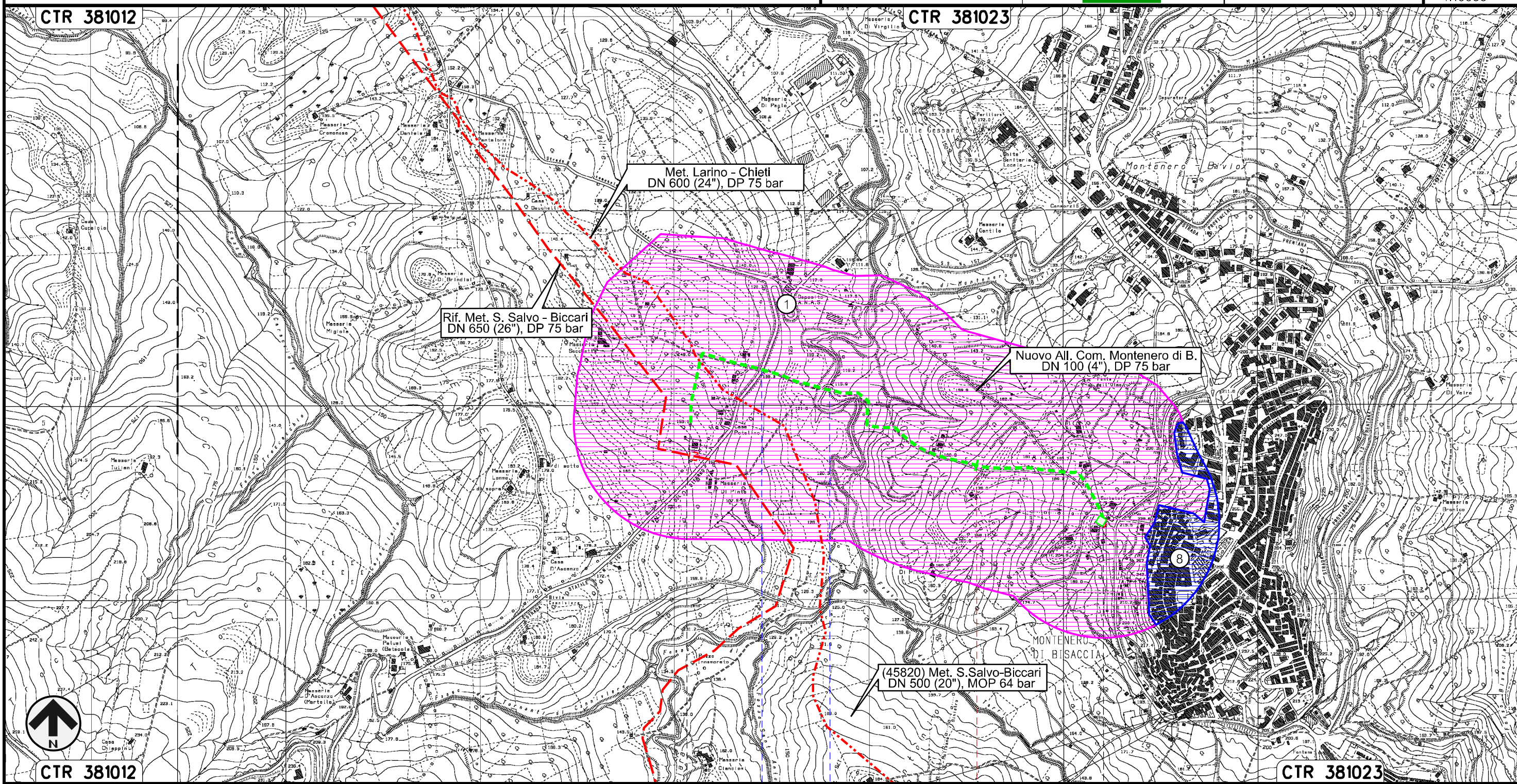
Il presente disegno e' di proprieta' aziendale - La Societa' tutelera' i propri diritti a termine di legge.



Allacciamento Comune di Montenero di Bisaccia  
DN 80 (3"), MOP 64 bar

00	30.11.17	EMISSIONE	CAMILLONI	PANARONI	CAPRIOTTI	Foglio
INDICE	DATA	REVISIONI	ELABORATO	VERIFICATO	APPROVATO	5
			Dis. PG-P-451		di 28	
			Comm. NR /17076		Scala 1:10000	

Rimozione Condotta Esistente  
PAESAGGIO



Il presente disegno e' di proprieta' aziendale - La Societa' tutelera' i propri diritti a termine di legge.

0+000 1 1+410

MONTENERO DI BISACCIA  
CAMPOBASSO

S.P. n.163 Fosso di Canniviere

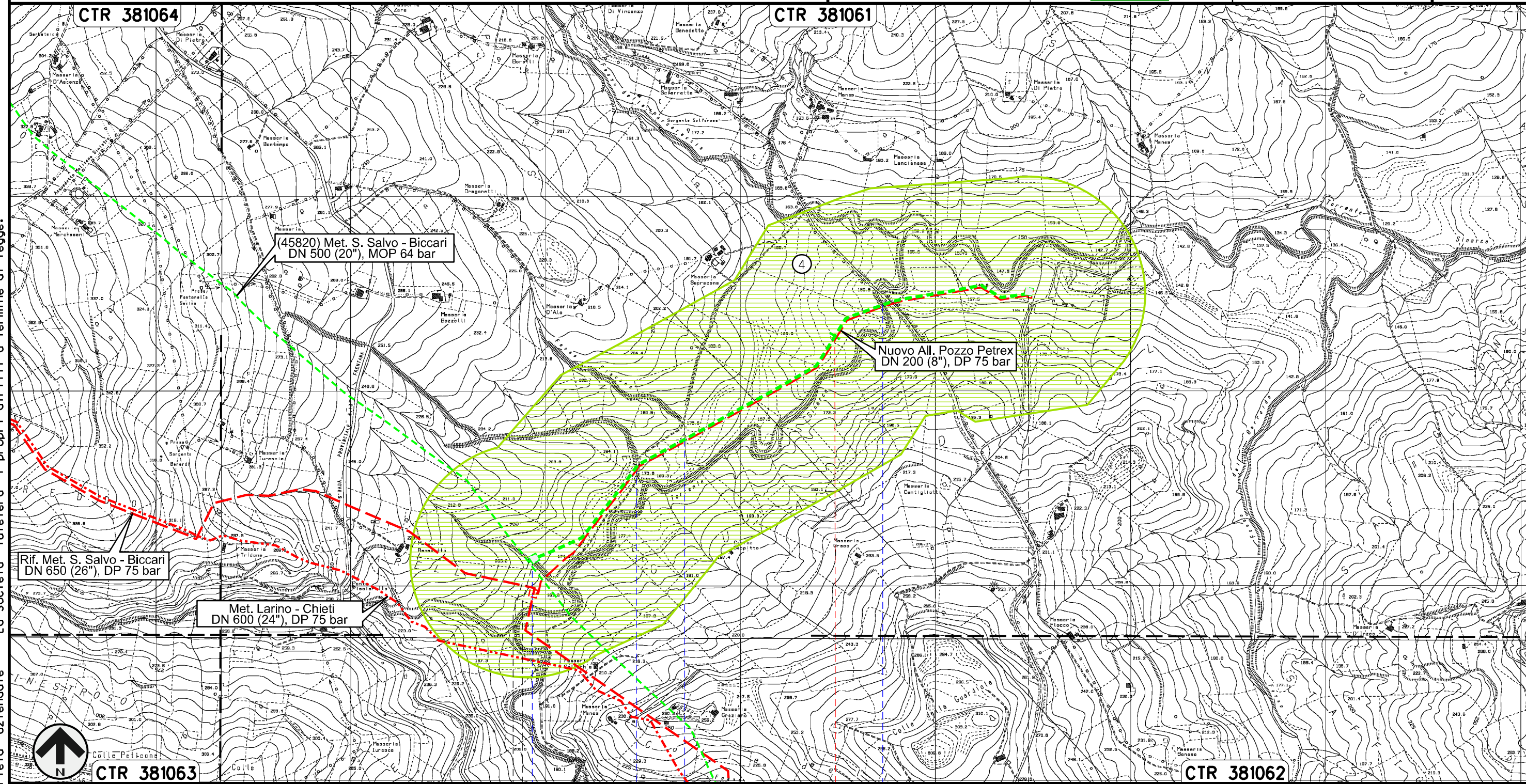
PIDA n. 4103141/2



Collegamento Pozzo Petrex  
DN 200 (8"), MOP 70(64) bar

Rimozione Condotta Esistente  
PAESAGGIO

00	30.11.17	EMISSIONE	CAMILLONI	PANARONI	CAPRIOTTI	Foglio
INDICE	DATA	REVISIONI	ELABORATO	VERIFICATO	APPROVATO	6
			Dis.	PG-P-451		di 28
			Comm.	NR /17076		Scala 1:10000



Il presente disegno e' di proprieta' aziendale - La Societa' tutelera' i propri diritti a termine di legge.

0+000 1 1+543

MONTENERO DI BISACCIA  
CAMPOBASSO

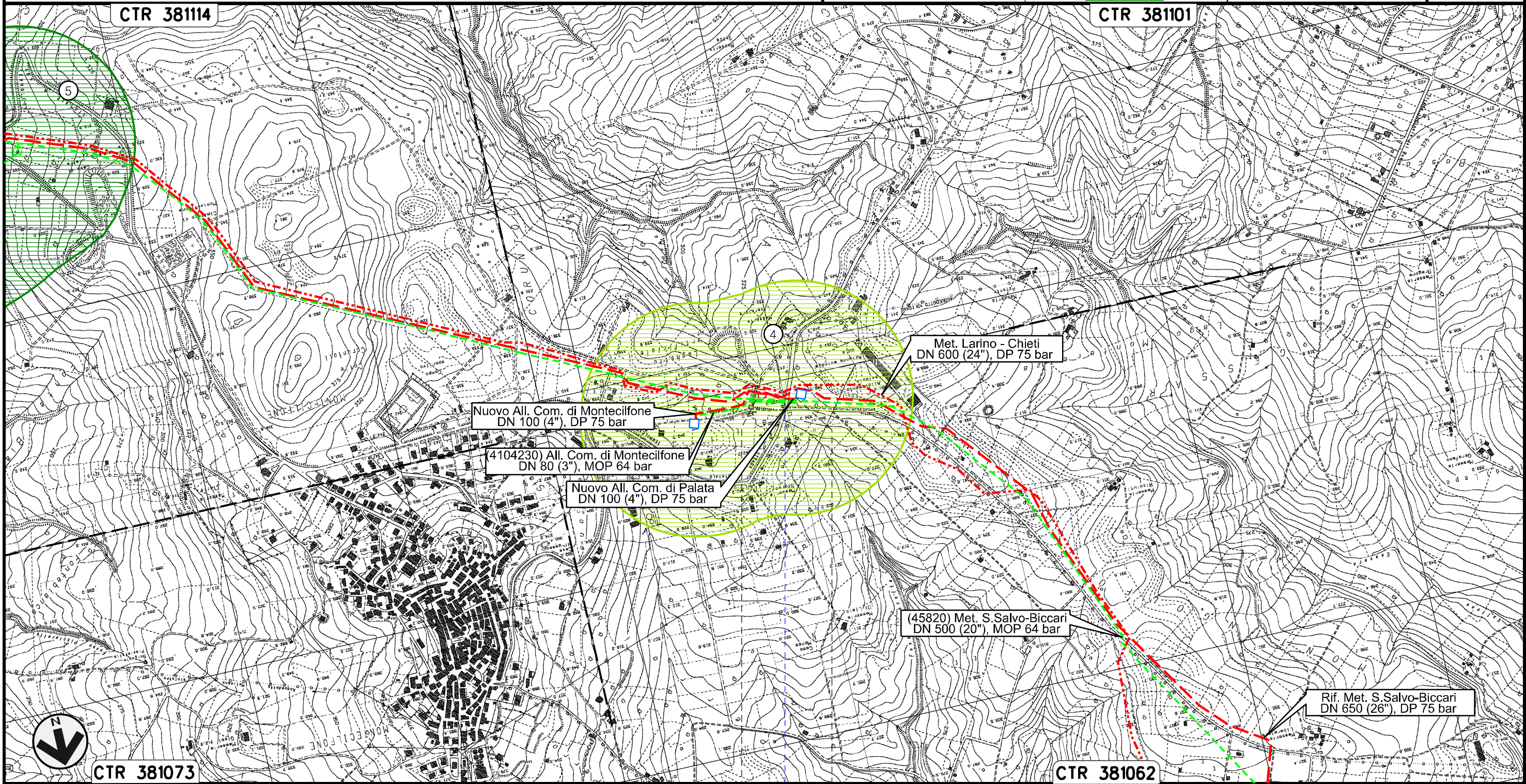




Allacciamento Comune di Palata  
DN 100 (4"), MOP 64 bar

Rimozione Condotta Esistente  
PAESAGGIO

00	30.11.17	EMISSIONE	CAMILLONI	PANARONI	CAPRIOTTI	Foglio
INDICE	DATA	REVISIONI	ELABORATO	VERIFICATO	APPROVATO	7
SNAM RETE GAS			Enereco			di 28
			Dis. PG-P-451			Scala
			Comm. NR /17076			1:10000



0+000 0+116

PALATA  
CAMPOBASSO

S.P. n.168

Il presente disegno e' di proprieta' aziendale - La Societa' tutelera' i propri diritti a termine di legge.

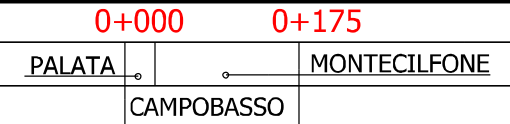
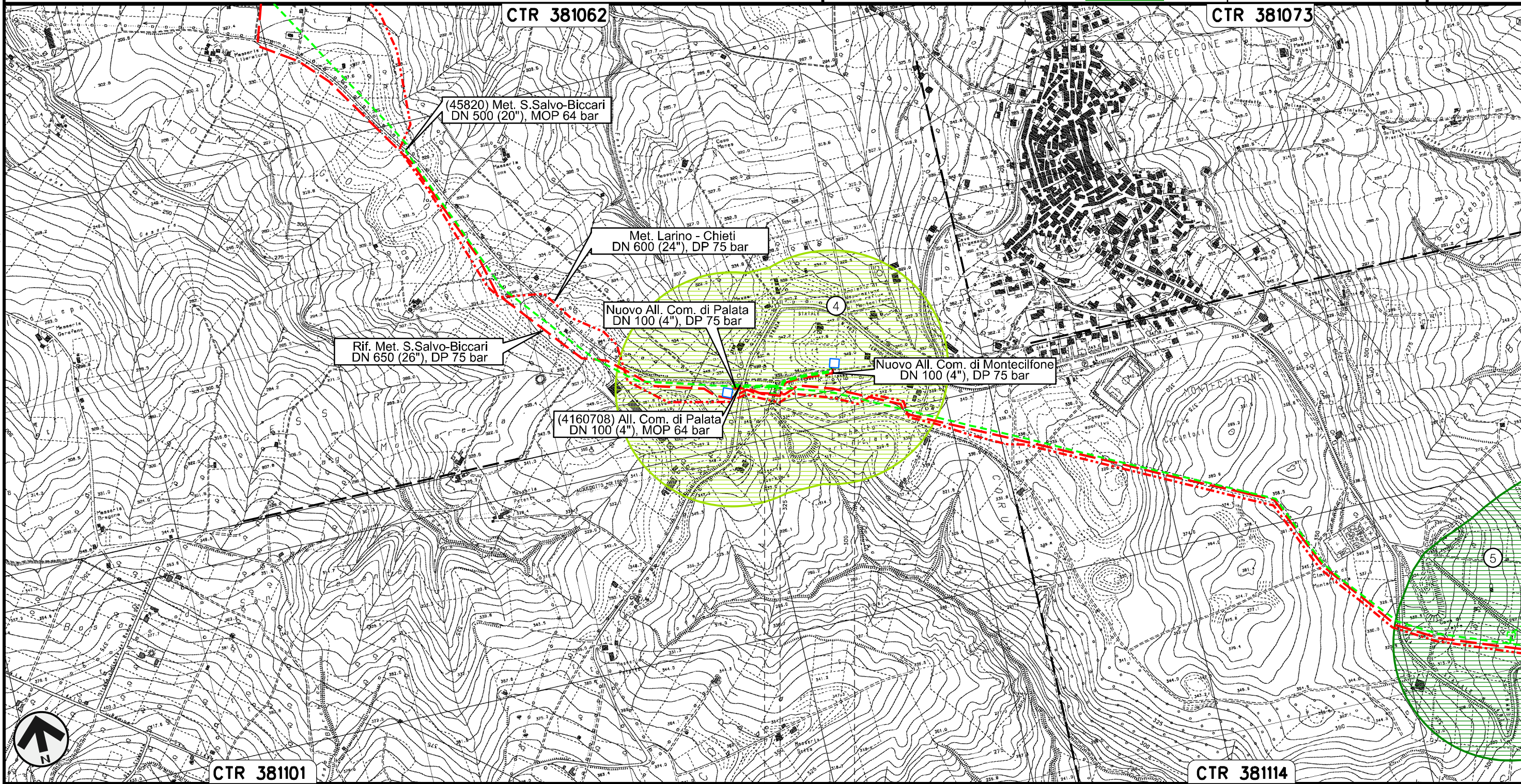


Allacciamento Comune di Montecilfone  
DN 80 (3"), MOP 64 bar

Rimozione Condotta Esistente  
PAESAGGIO

00	30.11.17	EMISSIONE	CAMILLONI	PANARONI	CAPRIOTTI
INDICE	DATA	REVISIONI	ELABORATO	VERIFICATO	APPROVATO
			Dis.	PG-P-451	
			Comm.	NR /17076	

Foglio  
**8**  
di 28  
Scala  
1:10000





Il presente disegno e' di proprieta' aziendale - La Societa' tutelera' i propri diritti a termine di legge.

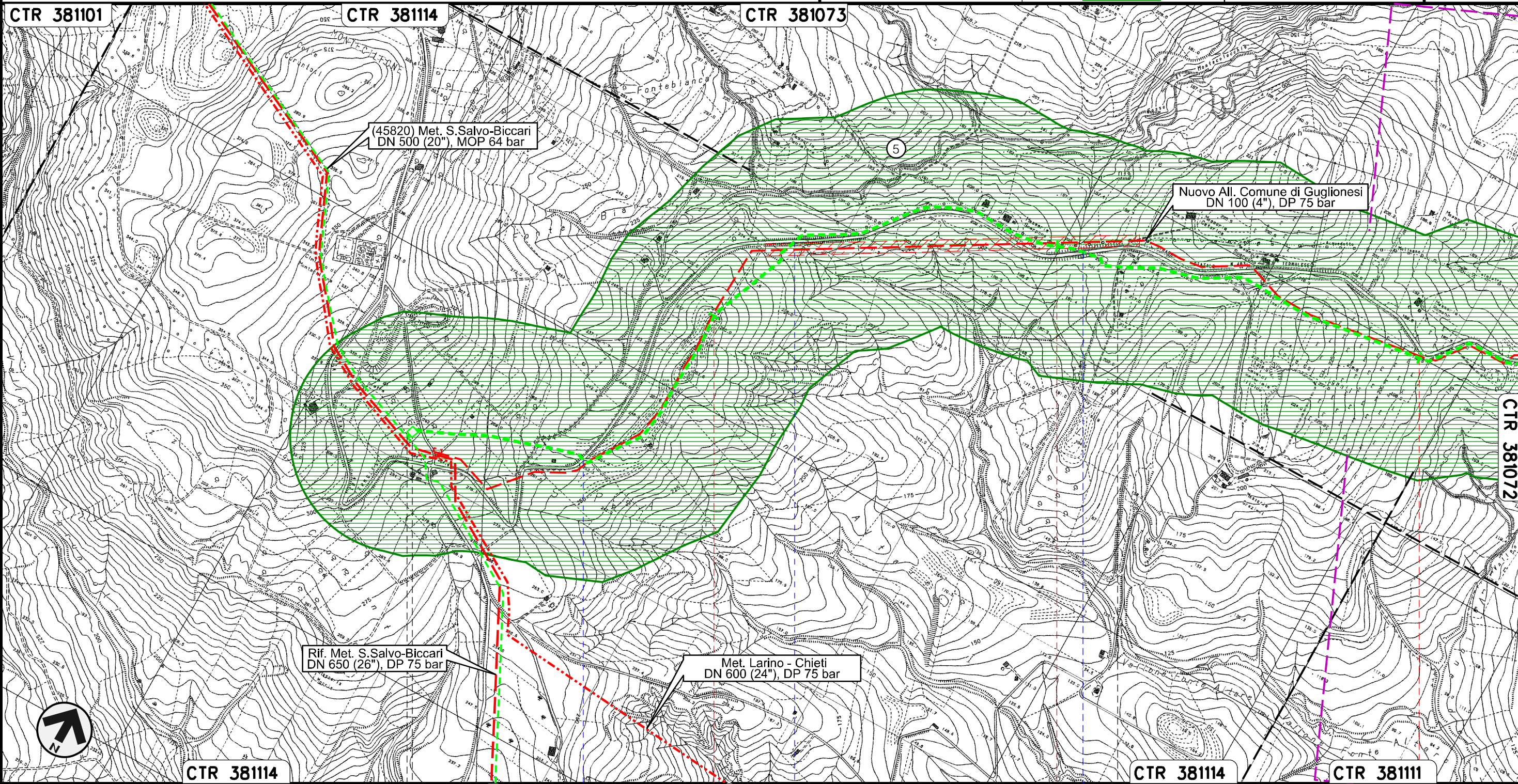


Collegamento Pozzo Agip Guglionesi  
DN 250 (10"), MOP 64 bar

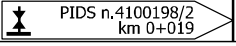
Rimozione Condotta Esistente  
PAESAGGIO

00	30.11.17	EMISSIONE	CAMILLONI	PANARONI	CAPRIOTTI
INDICE	DATA	REVISIONI	ELABORATO	VERIFICATO	APPROVATO
					
			Dis.	PG-P-451	
			Comm.	NR /17076	

Foglio  
**9**  
di 28  
Scala  
1:10000



Il presente disegno e' di proprieta' aziendale - La Societa' tutelera' i propri diritti a termine di legge.

0+000	1	2	3
MONTECILFONE		GUGLIONESI	
		CAMPOBASSO	
S.P. n.168	S.P. n.168	S.P. n.168	
			

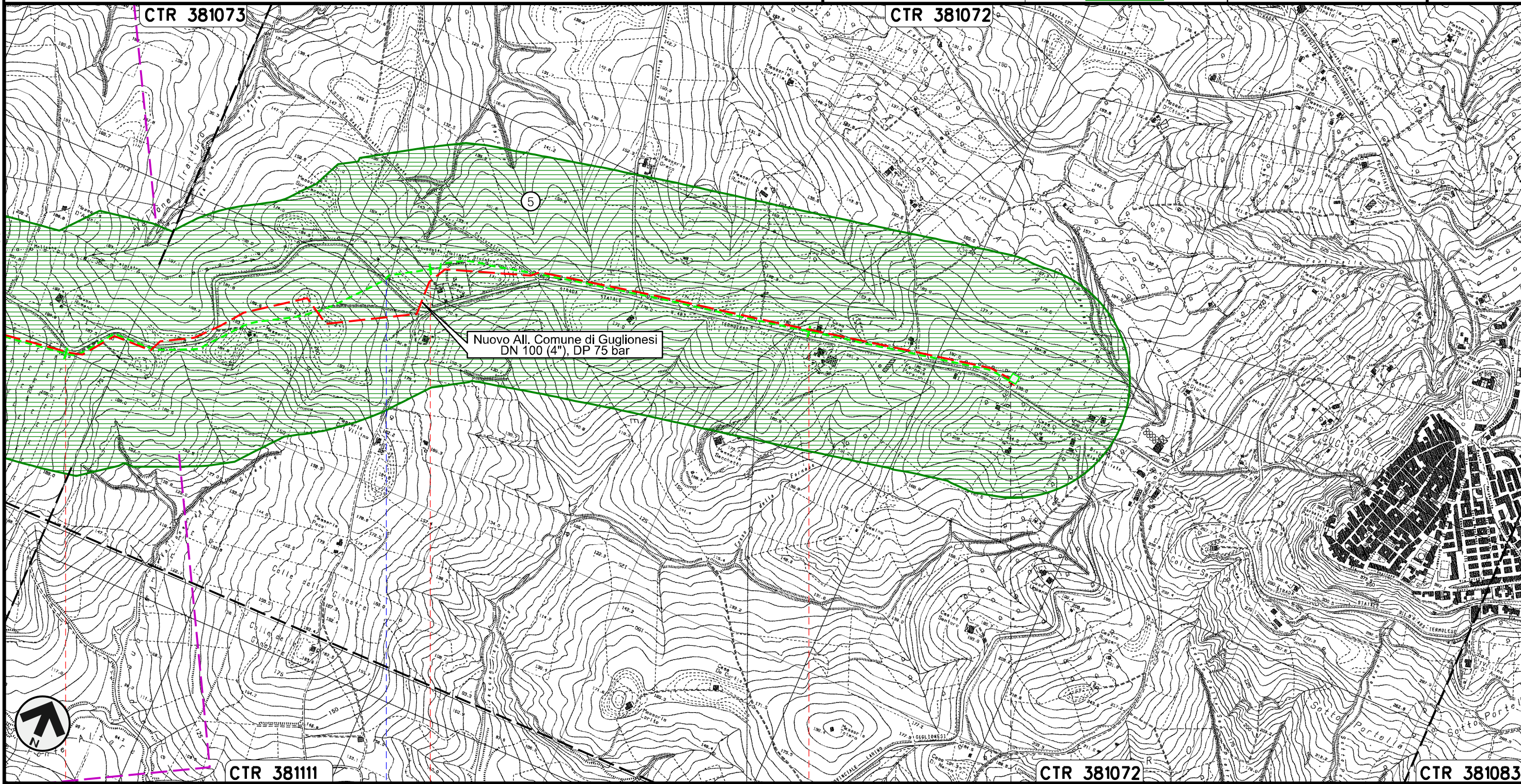


Collegamento Pozzo Agip Guglionesi  
DN 250 (10"), MOP 64 bar

Rimozione Condotta Esistente  
PAESAGGIO

00	30.11.17	EMISSIONE	CAMILLONI	PANARONI	CAPRIOTTI
INDICE	DATA	REVISIONI	ELABORATO	VERIFICATO	APPROVATO
			Dis.	PG-P-451	
			Comm.	NR /17076	

Foglio  
**10**  
di 28  
Scala  
1:10000



Nuovo All. Comune di Guglionesi  
DN 100 (4"), DP 75 bar

CTR 381111

CTR 381072

CTR 381083

GUGLIONESI  
CAMPOBASSO

S.P. n.168

PIDA n.  
4101868/2

Il presente disegno e' di proprieta' aziendale - La Societa' tutelera' i propri diritti a termine di legge.

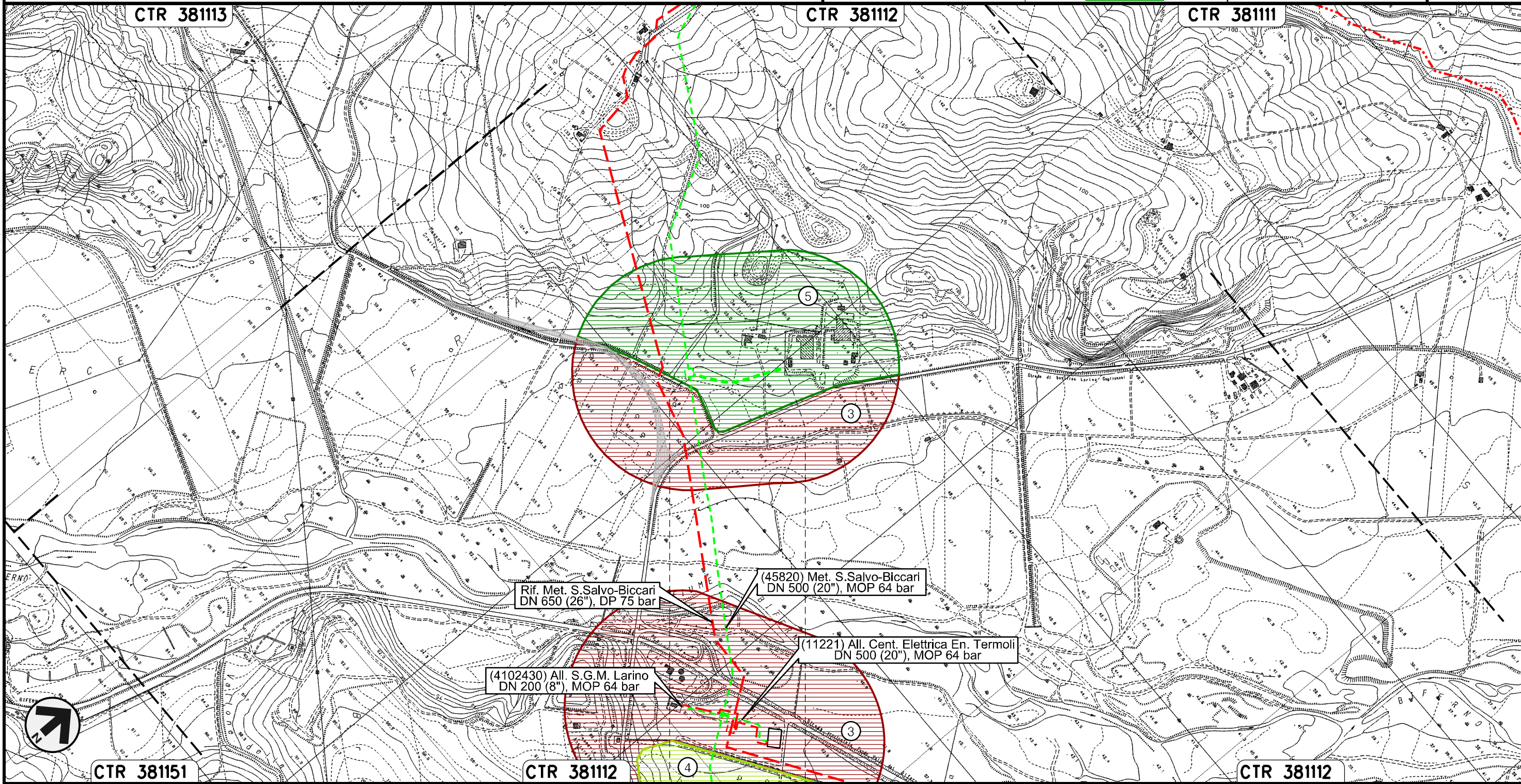


Allacciamento Sigma Guglionesi  
DN 80 (3"), MOP 64 bar

Rimozione Condotta Esistente  
PAESAGGIO

00	30.11.17	EMISSIONE	CAMILLONI	PANARONI	CAPRIOTTI
INDICE	DATA	REVISIONI	ELABORATO	VERIFICATO	APPROVATO
SNAM RETE GAS			Enereco		
			Dis.	PG-P-451	
			Comm.	NR /17076	

Foglio  
11  
di 28  
Scala  
1:10000



Il presente disegno e' di proprieta' aziendale - La Societa' tutelera' i propri diritti a termine di legge.

PIDA n.  
4101178/1

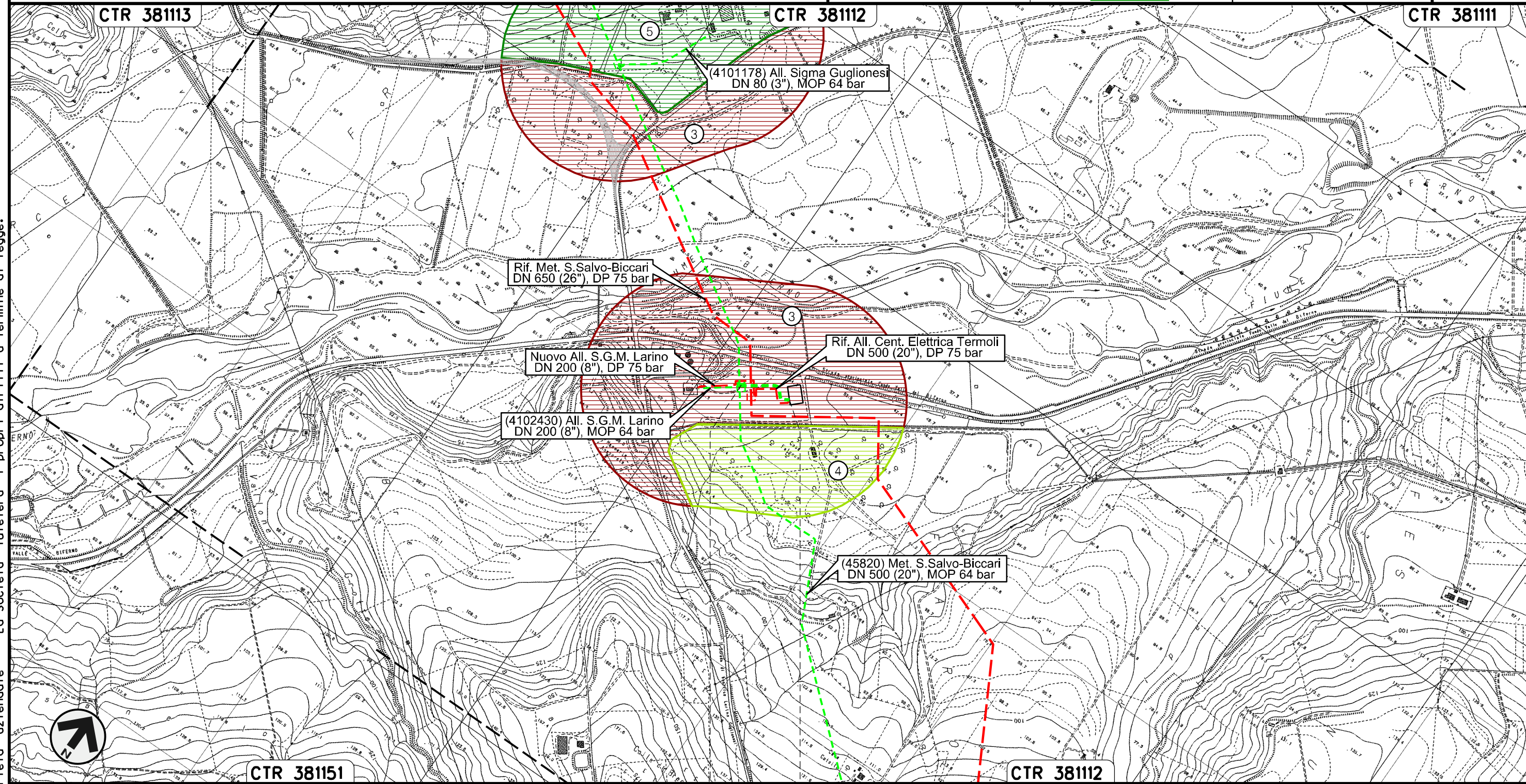


Allacciamento Centrale Elettrica Energia Termoli  
DN 500 (20"), MOP 64 bar

Rimozione Condotta Esistente  
PAESAGGIO

00	30.11.17	EMISSIONE	CAMILLONI	PANARONI	CAPRIOTTI
INDICE	DATA	R E V I S I O N I	ELABORATO	VERIFICATO	APPROVATO
			Dis.	PG-P-451	
			Comm.	NR /17076	

Foglio  
**12**  
di 28  
Scala  
1:10000



0+000    0+161

LARINO  
CAMPOBASSO

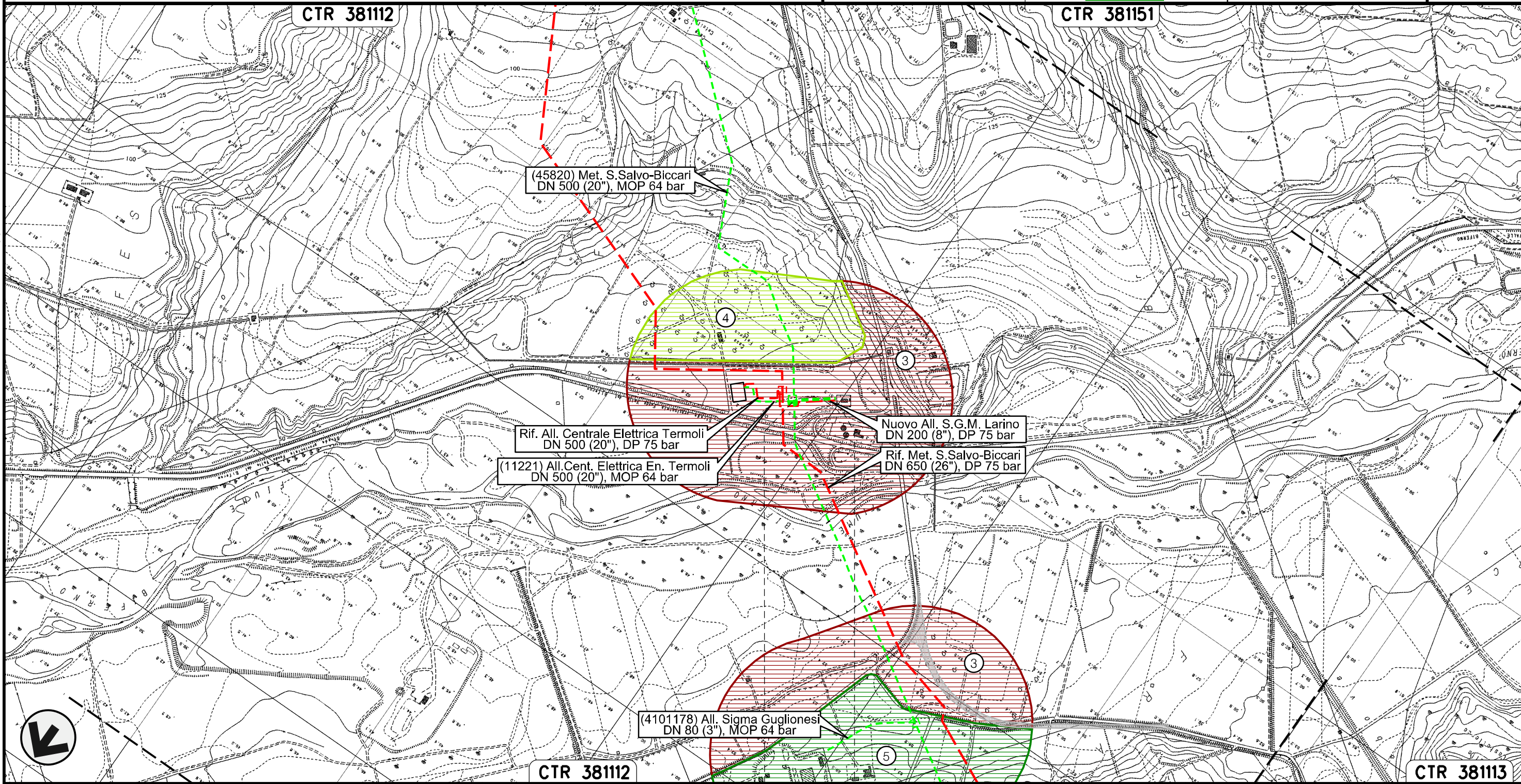
Il presente disegno e' di proprieta' aziendale - La Societa' tutelera' i propri diritti a termine di legge.



Allacciamento S.G.M. Larino  
DN 200 (8"), MOP 64 bar

Rimozione Condotta Esistente  
PAESAGGIO

00	30.11.17	EMISSIONE	CAMILLONI	PANARONI	CAPRIOTTI	Foglio
INDICE	DATA	R E V I S I O N I	ELABORATO	VERIFICATO	APPROVATO	13
SNAM RETE GAS			Enereco			di 28
			Dis. PG-P-451			Scala
			Comm. NR /17076			1:10000





Il presente disegno e' di proprieta' aziendale - La Societa' tutelera' i propri diritti a termine di legge.

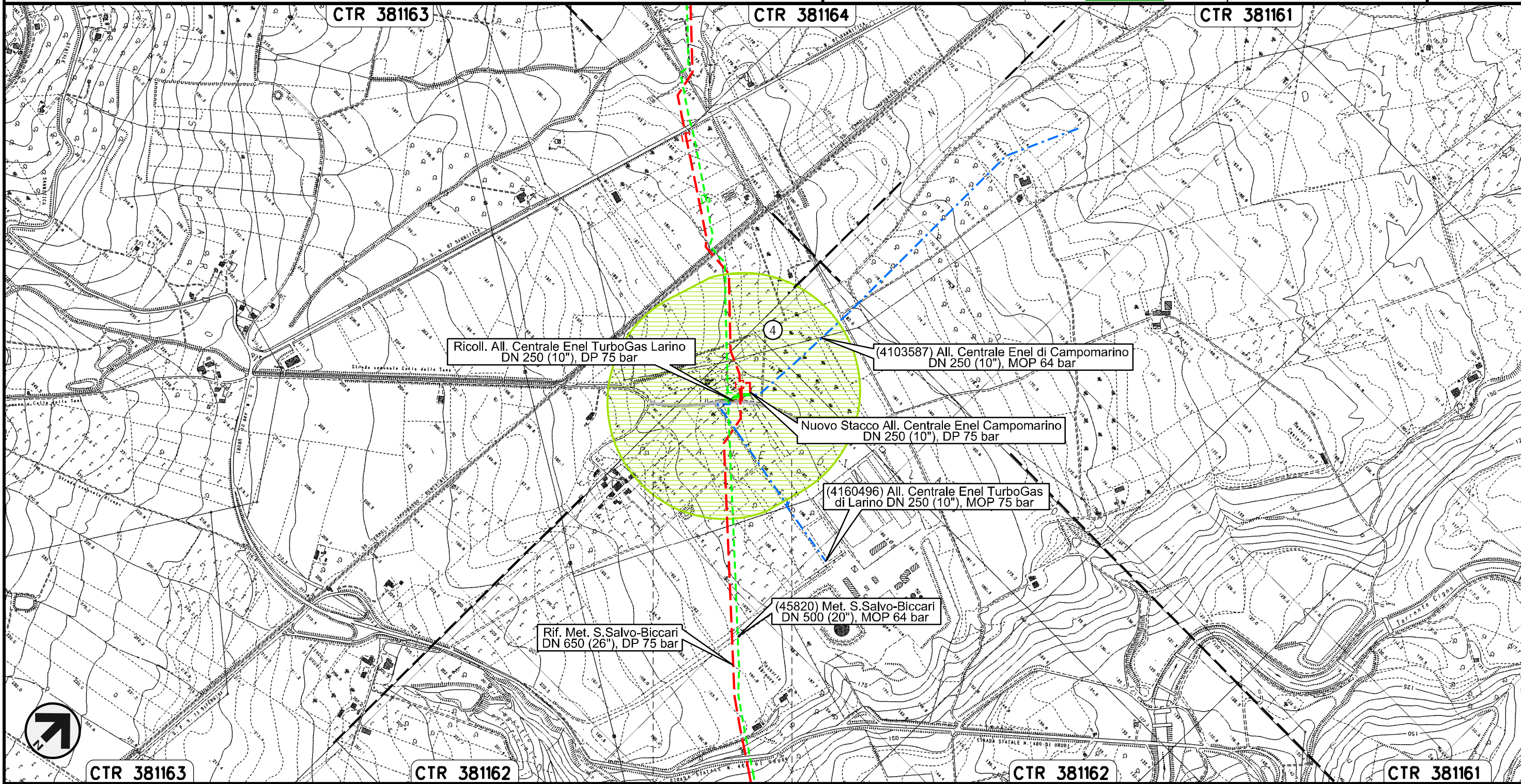


Allacciamento Centrale Enel di Campomarino  
DN 250 (10"), MOP 64 bar

Rimozione Condotta Esistente  
PAESAGGIO

00	30.11.17	EMISSIONE	CAMILLONI	PANARONI	CAPRIOTTI
INDICE	DATA	REVISIONI	ELABORATO	VERIFICATO	APPROVATO
					
			Dis.	PG-P-451	
			Comm.	NR /17076	

Foglio  
**14**  
di 28  
Scala  
1:10000



0+000      0+050



LARINO  
CAMPOBASSO

Il presente disegno e' di proprieta' aziendale - La Societa' tutelera' i propri diritti a termine di legge.

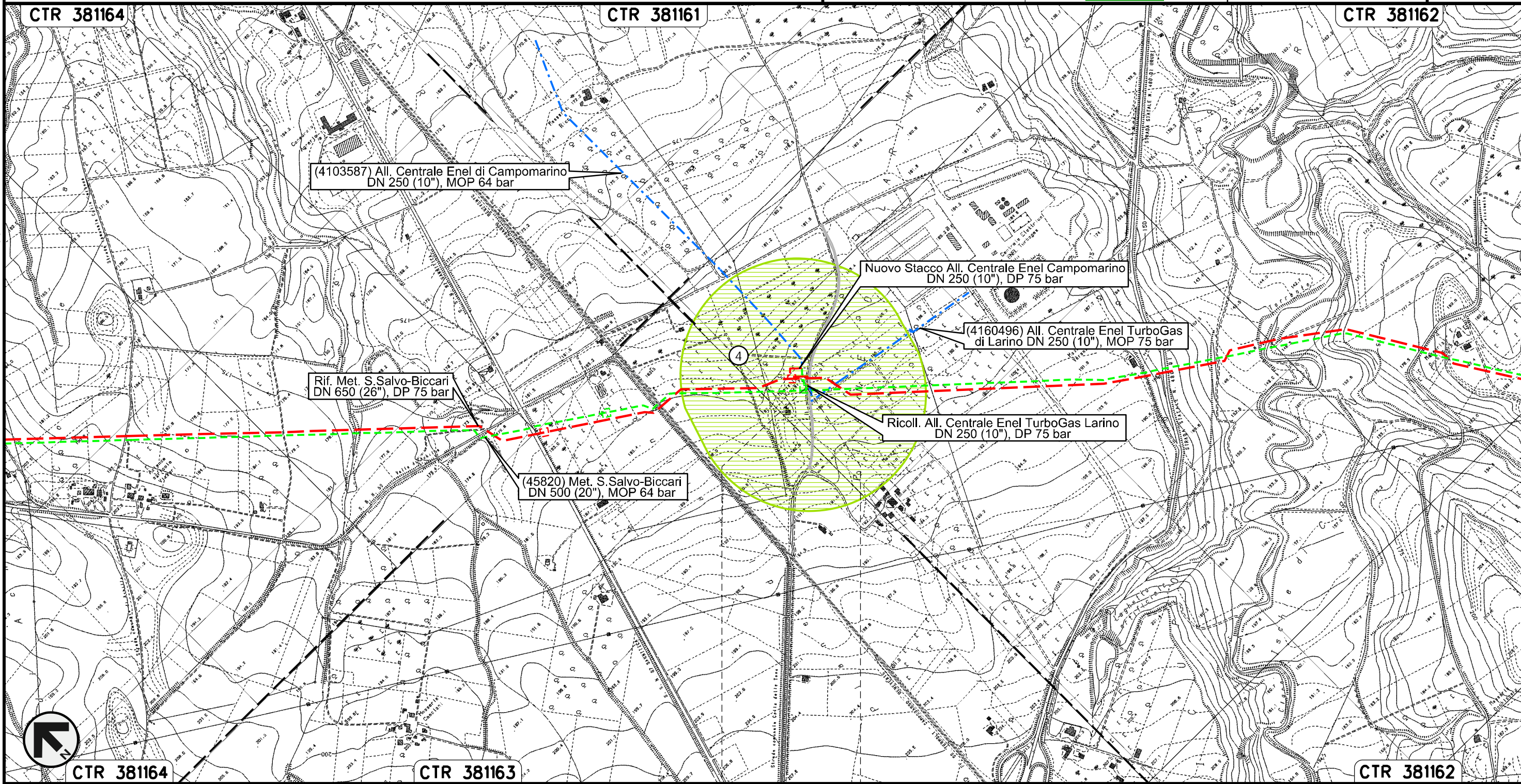


Allacciamento Centrale Enel TurboGas di Larino  
DN 250 (10"), MOP 75 bar

Rimozione Condotta Esistente  
PAESAGGIO

00	30.11.17	EMISSIONE	CAMILLONI	PANARONI	CAPRIOTTI
INDICE	DATA	REVISIONI	ELABORATO	VERIFICATO	APPROVATO
					
			Dis.	PG-P-451	
			Comm.	NR /17076	

Foglio  
**15**  
di 28  
Scala  
1:10000



Il presente disegno e' di proprieta' aziendale - La Societa' tutelera' i propri diritti a termine di legge.



0+000      0+010

LARINO  
CAMPOBASSO

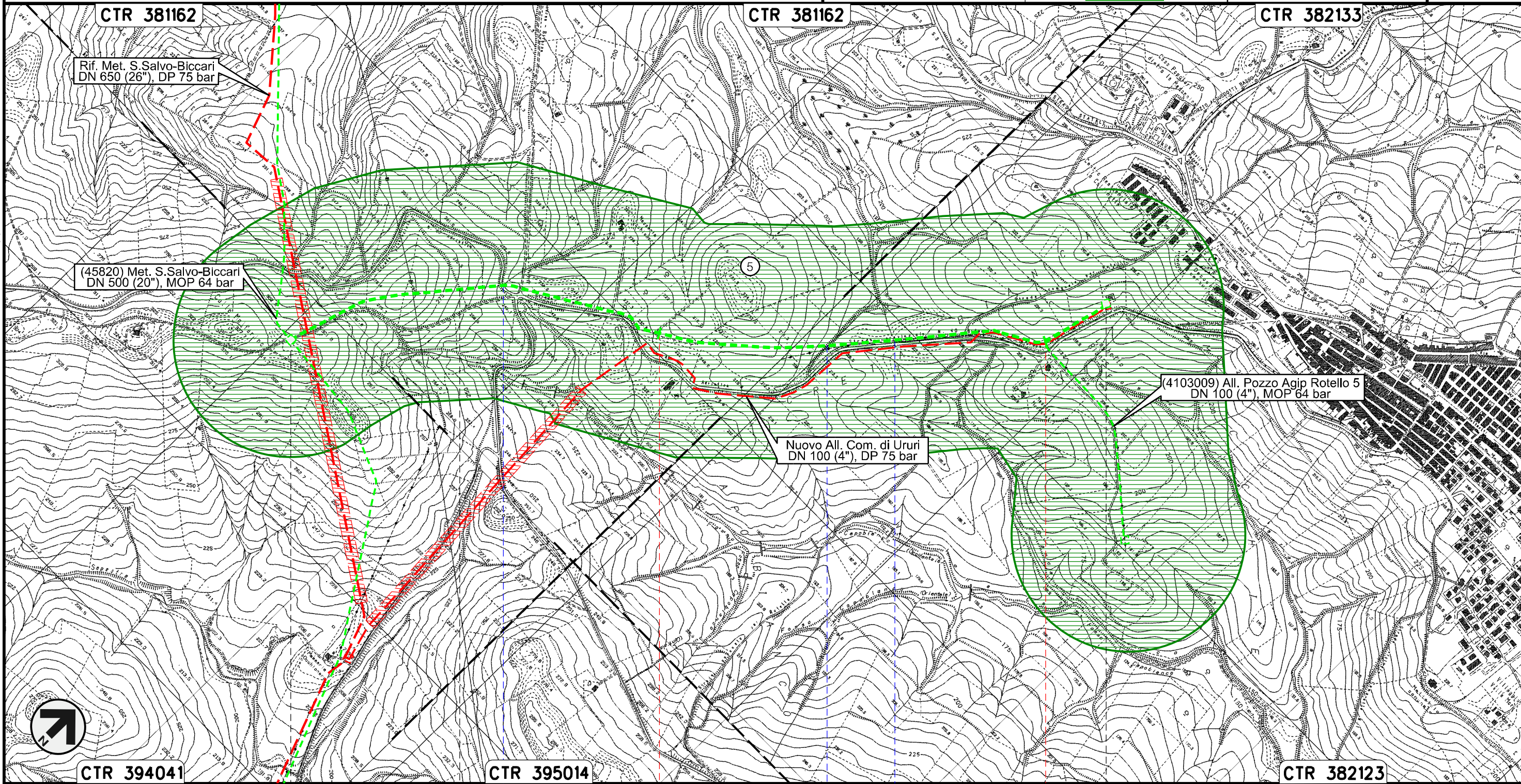


Allacciamento Comune di Ururi  
DN 100 (4"), MOP 64 bar

Rimozione Condotta Esistente  
PAESAGGIO

00	30.11.17	EMISSIONE	CAMILLONI	PANARONI	CAPRIOTTI
INDICE	DATA	REVISIONI	ELABORATO	VERIFICATO	APPROVATO
					
			Dis.	PG-P-451	
			Comm.	NR /17076	

Foglio  
**16**  
di 28  
Scala  
1:10000



Il presente disegno e' di proprieta' aziendale - La Societa' tutelera' i propri diritti a termine di legge.

0+000 1 2 2+204

MONTORIO NEI FRENTANI

URURI  
CAMPOBASSO

PIDA n.4103008/1

PIDA n.4103008/2



S.P. n.40

Fosso Fosso

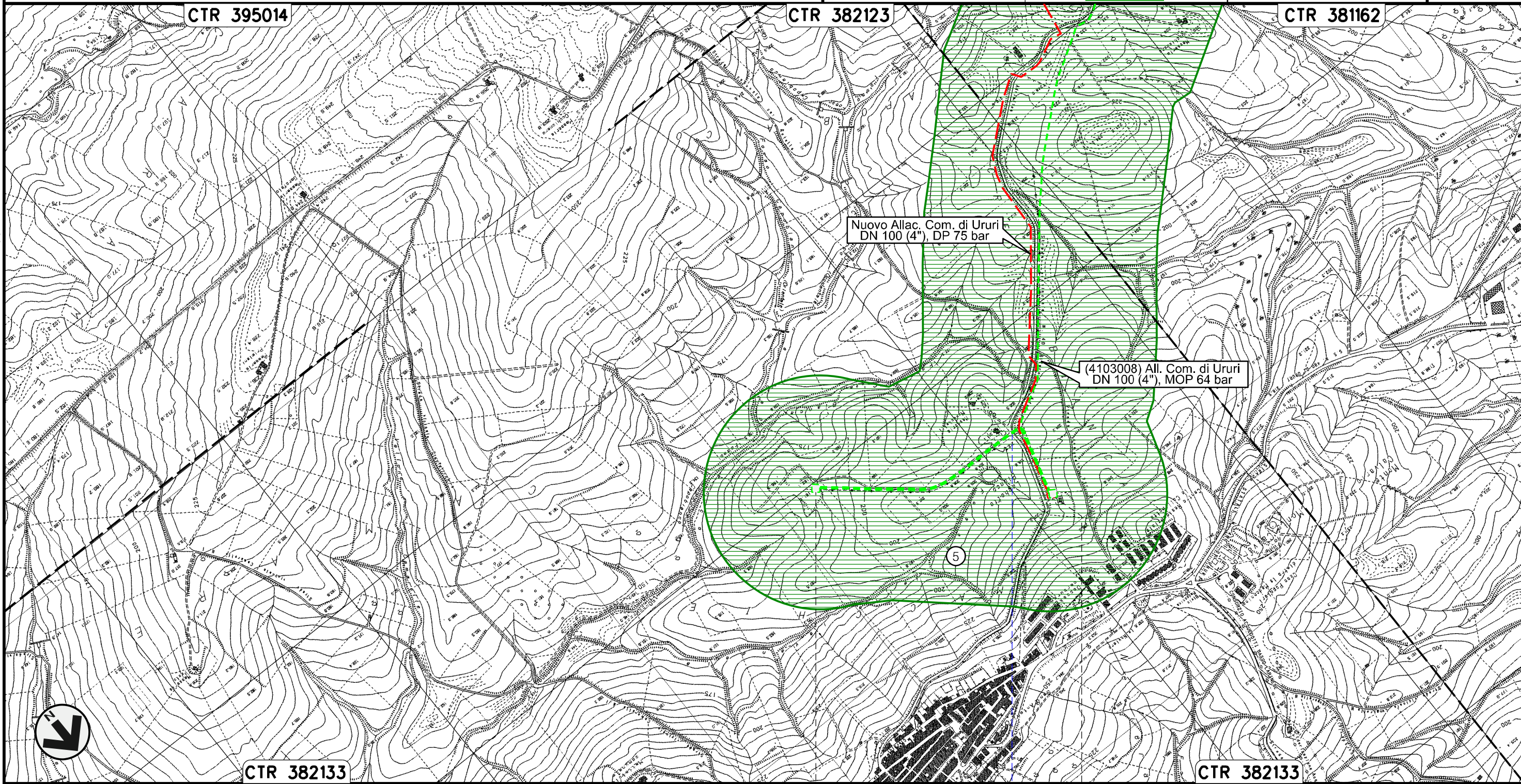


Allacciamento Pozzo Agip Rotello 5  
DN 100 (4"), MOP 64 bar

Rimozione Condotta Esistente  
PAESAGGIO

00	30.11.17	EMISSIONE	CAMILLONI	PANARONI	CAPRIOTTI
INDICE	DATA	REVISIONI	ELABORATO	VERIFICATO	APPROVATO
					
			Dis.	PG-P-451	
			Comm.	NR /17076	

Foglio  
**17**  
di 28  
Scala  
1:10000



0+000

0+770

URURI  
CAMPOBASSO

◀ PIDA n. 4103009/1

PIDA n. 4103009/2 ▶

S.P. n.40

Il presente disegno e' di proprieta' aziendale - La Societa' tutelera' i propri diritti a termine di legge.

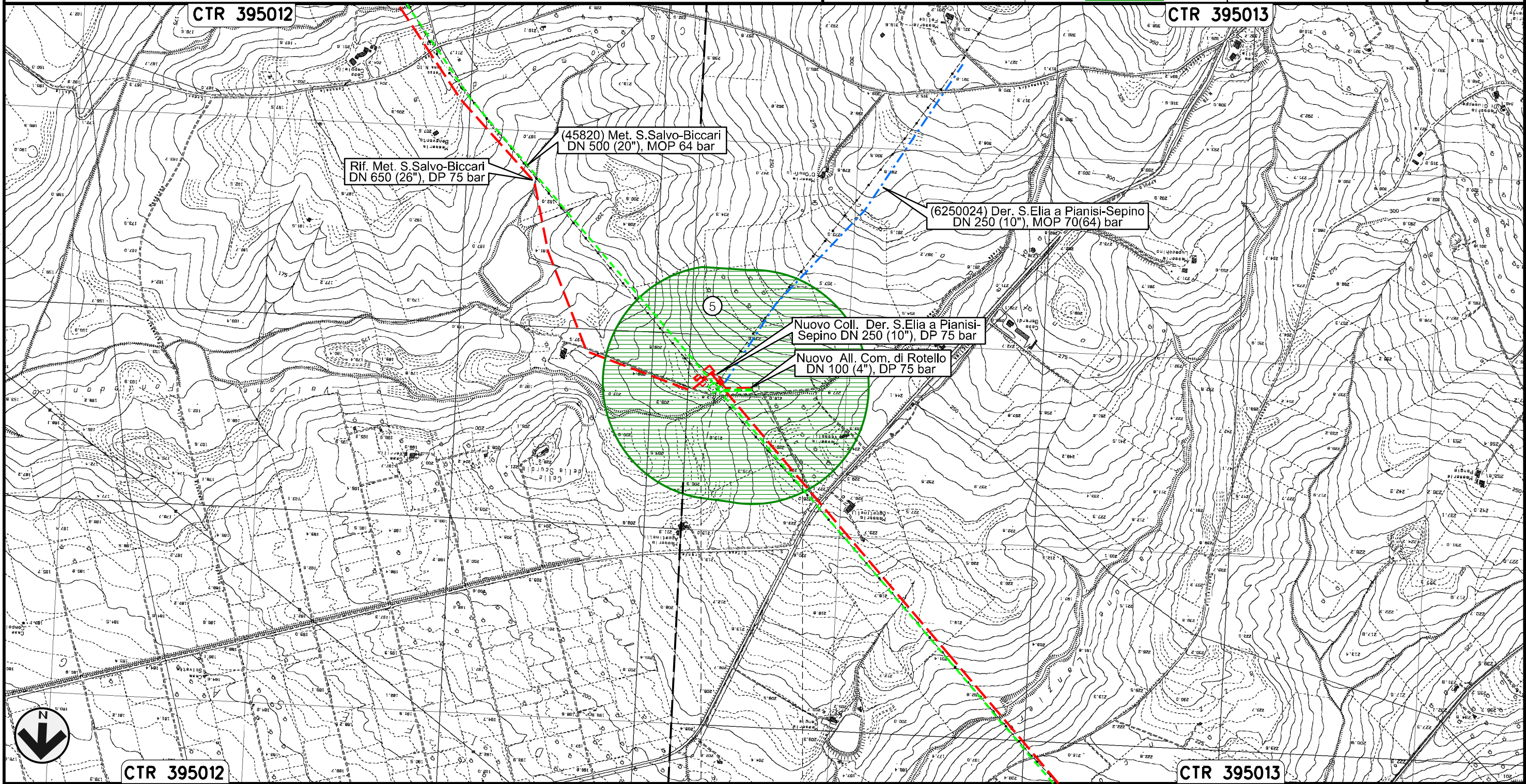


Allacciamento Comune di Rotello  
DN 80 (3"), MOP 64 bar

Rimozione Condotta Esistente  
PAESAGGIO

00	30.11.17	EMISSIONE	CAMILLONI	PANARONI	CAPRIOTTI
INDICE	DATA	REVISIONI	ELABORATO	VERIFICATO	APPROVATO
SNAM RETE GAS			Enereco		
			Dis.	PG-P-451	
			Comm.	NR /17076	

Foglio  
**18**  
di 28  
Scala  
1:10000



Il presente disegno e' di proprieta' aziendale - La Societa' tutelera' i propri diritti a termine di legge.



0+000      0+095

ROTELLO
CAMPOBASSO

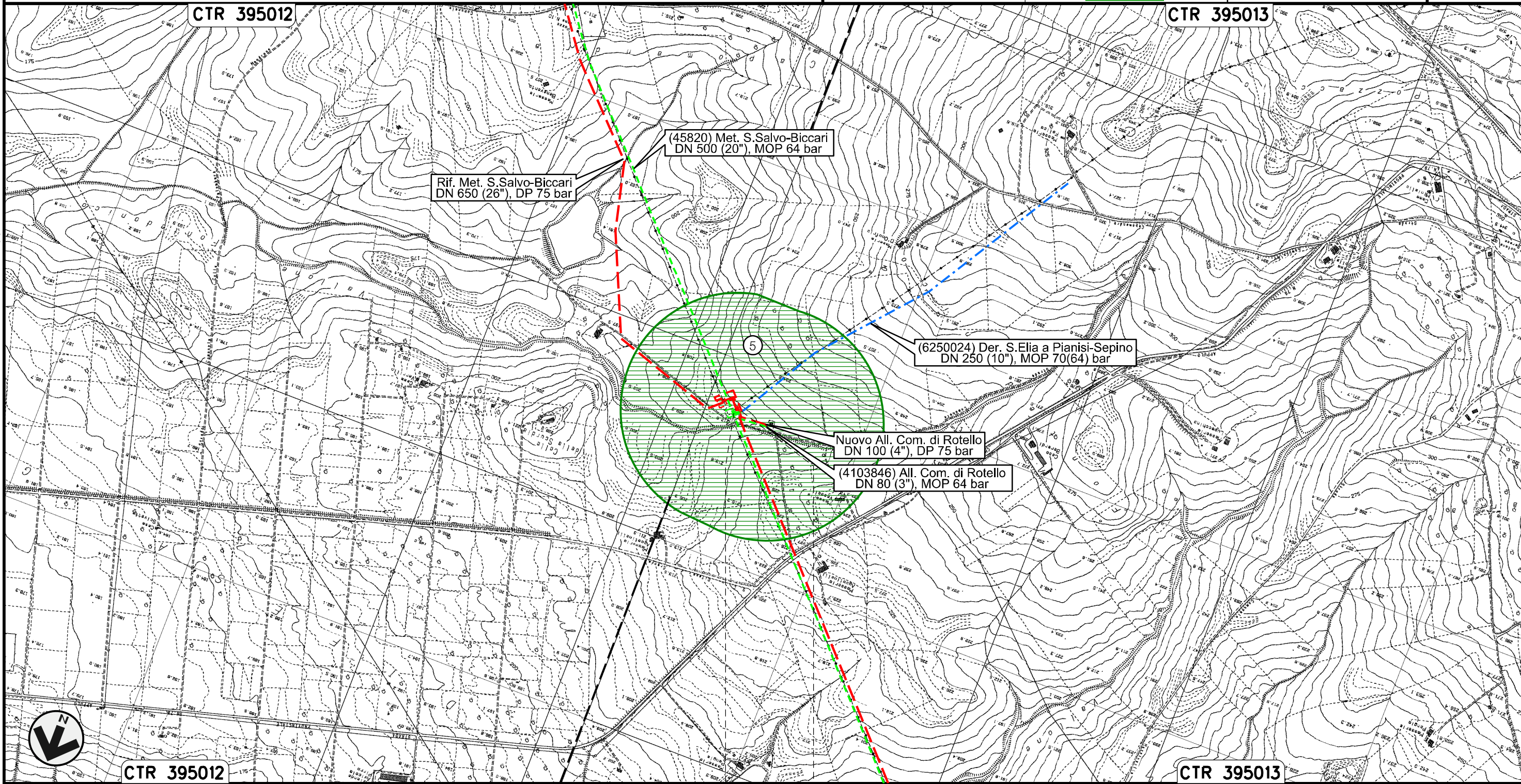


Derivazione S.Elia a Pianisi-Sepino  
DN 250 (8"), MOP 70(64) bar

Rimozione Condotta Esistente  
PAESAGGIO

00	30.11.17	EMISSIONE	CAMILLONI	PANARONI	CAPRIOTTI
INDICE	DATA	REVISIONI	ELABORATO	VERIFICATO	APPROVATO
 <b>SNAM RETE GAS</b>					
			Dis.	PG-P-451	
			Comm.	NR /17076	

Foglio  
**19**  
di 28  
Scala  
1:10000



0+000 0+025

ROTELLO  
CAMPOBASSO

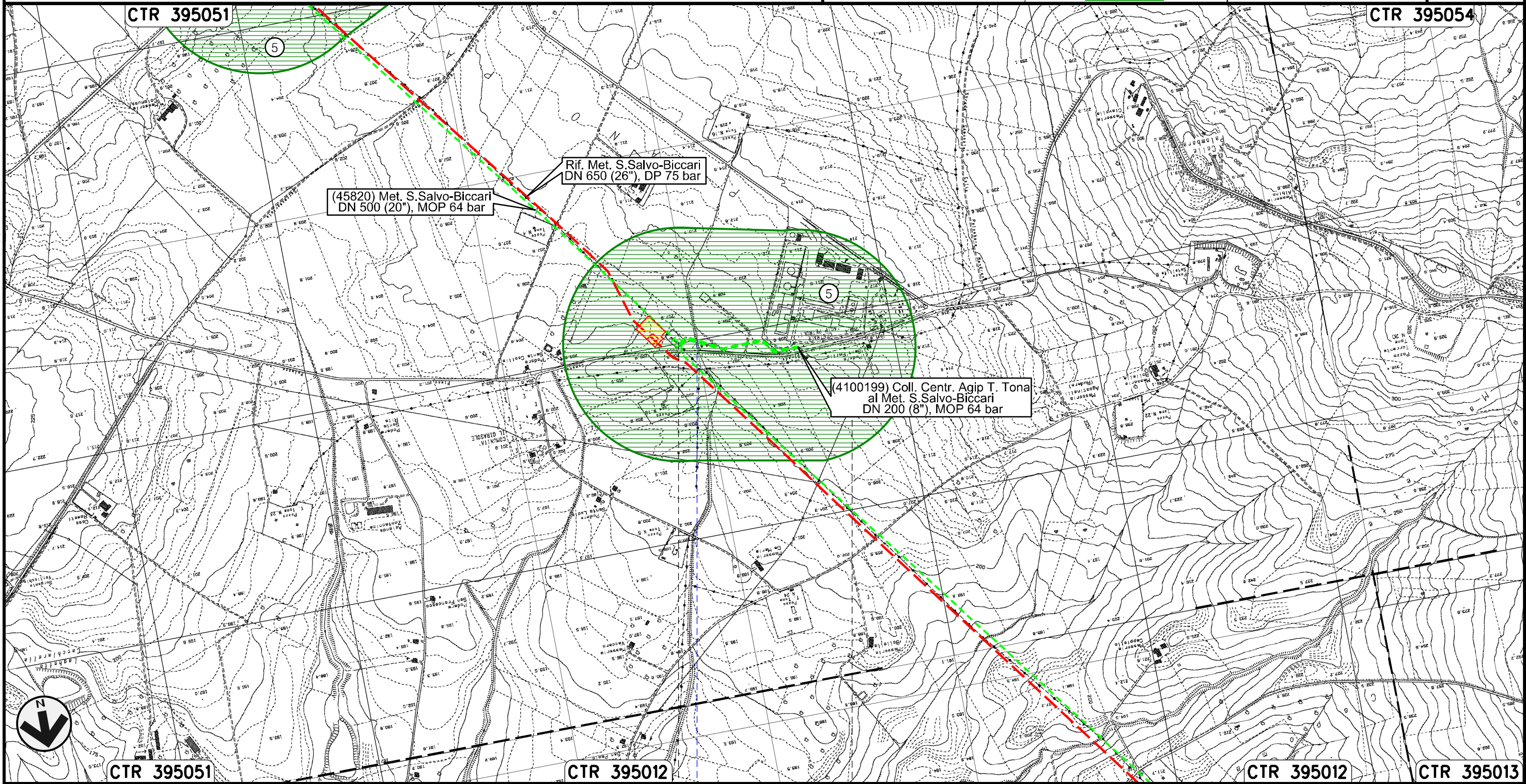
Il presente disegno e' di proprieta' aziendale - La Societa' tutelera' i propri diritti a termine di legge.



Allacciamento Centro Olio Agip T. Tona Rotello  
DN 80 (3"), MOP 70(64) bar

Rimozione Condotta Esistente  
PAESAGGIO

00	30.11.17	EMISSIONE	CAMILLONI	PANARONI	CAPRIOTTI	Foglio
INDICE	DATA	REVISIONI	ELABORATO	VERIFICATO	APPROVATO	20
			Dis. PG-P-451		di 28	
			Comm. NR /17076		Scala 1:10000	



Il presente disegno e' di proprieta' aziendale - La Societa' tutelera' i propri diritti a termine di legge.



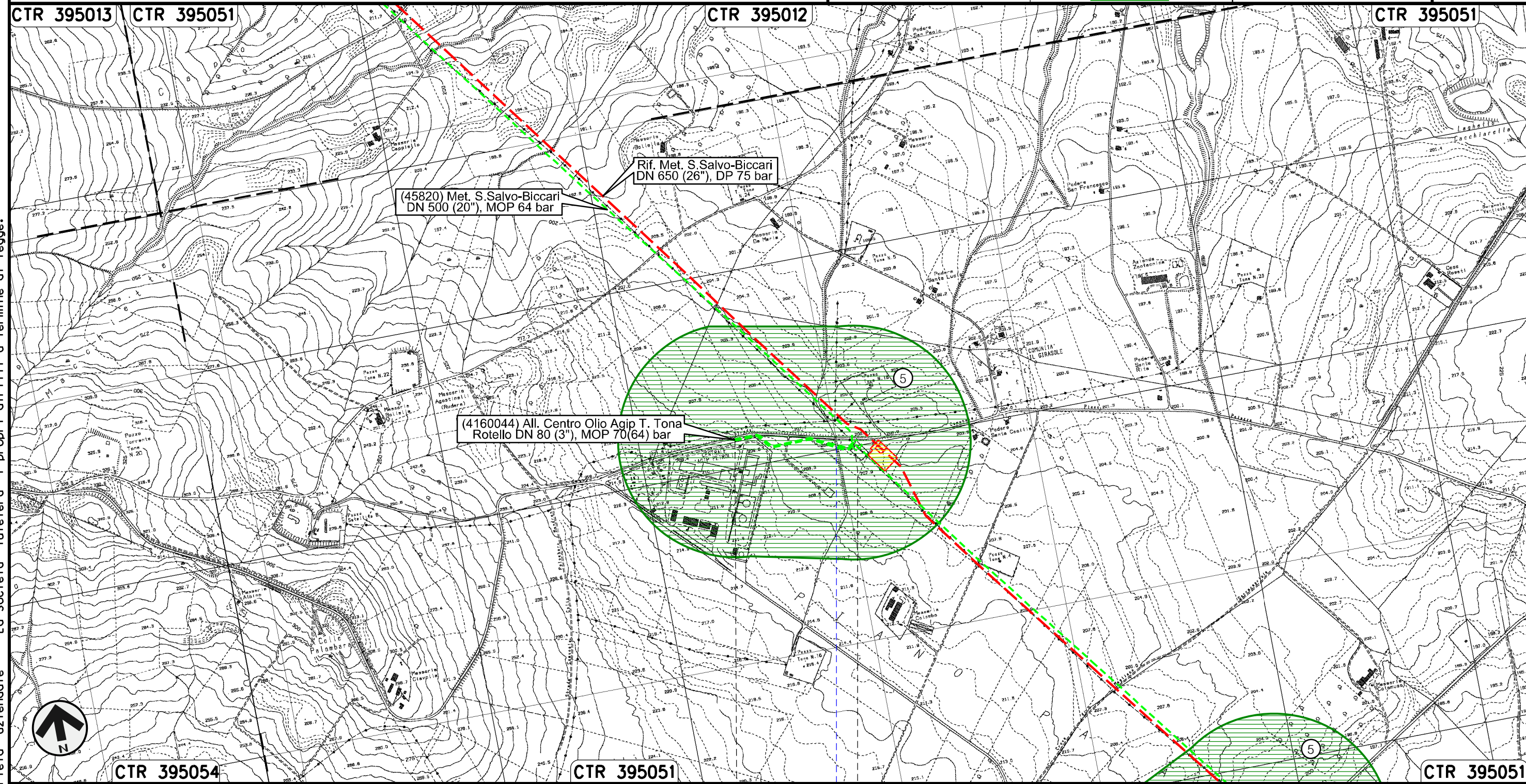


Collegamento Centrale Agip T. Tona al Met. S.Salvo-Biccari  
DN 200 (8"), MOP 64 bar

Rimozione Condotta Esistente  
PAESAGGIO

00	30.11.17	EMISSIONE	CAMILLONI	PANARONI	CAPRIOTTI
INDICE	DATA	REVISIONI	ELABORATO	VERIFICATO	APPROVATO
			Dis.	PG-P-451	
			Comm.	NR /17076	

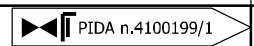
Foglio  
**21**  
di 28  
Scala  
1:10000



Il presente disegno e' di proprieta' aziendale - La Societa' tutelera' i propri diritti a termine di legge.

0+000      0+335

ROTELLO  
CAMPOBASSO





Fosso

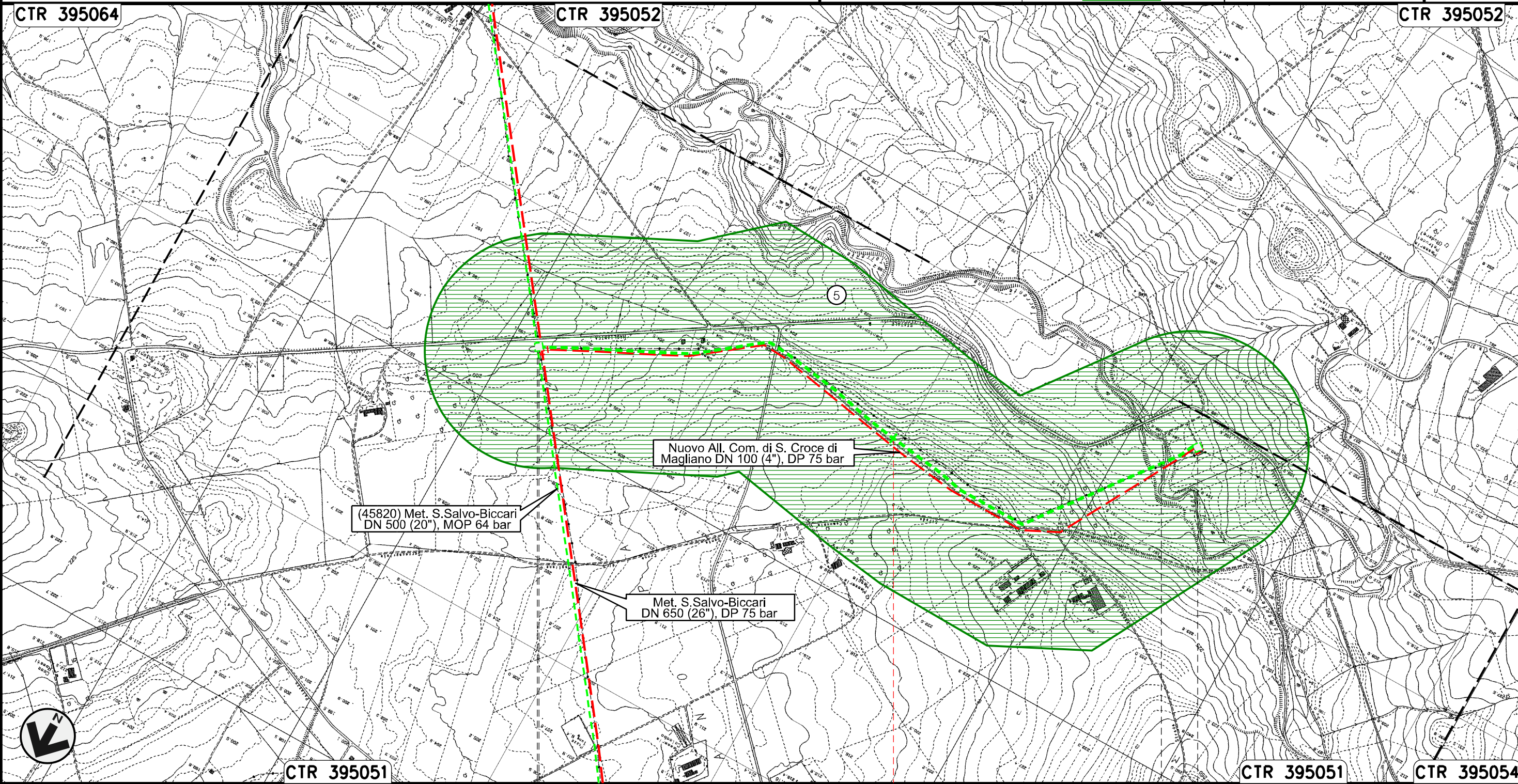


Allacciamento Comune di S. Croce di Magliano  
DN 80 (3"), MOP 64 bar



Rimozione Condotta Esistente  
PAESAGGIO

00	30.11.17	EMISSIONE	CAMILLONI	PANARONI	CAPRIOTTI
INDICE	DATA	R E V I S I O N I	ELABORATO	VERIFICATO	APPROVATO
					
			Dis.	PG-P-451	
			Comm.	NR /17076	

Foglio  
**22**  
di 28  
Scala  
1:10000



Il presente disegno e' di proprieta' aziendale - La Societa' tutelera' i propri diritti a termine di legge.

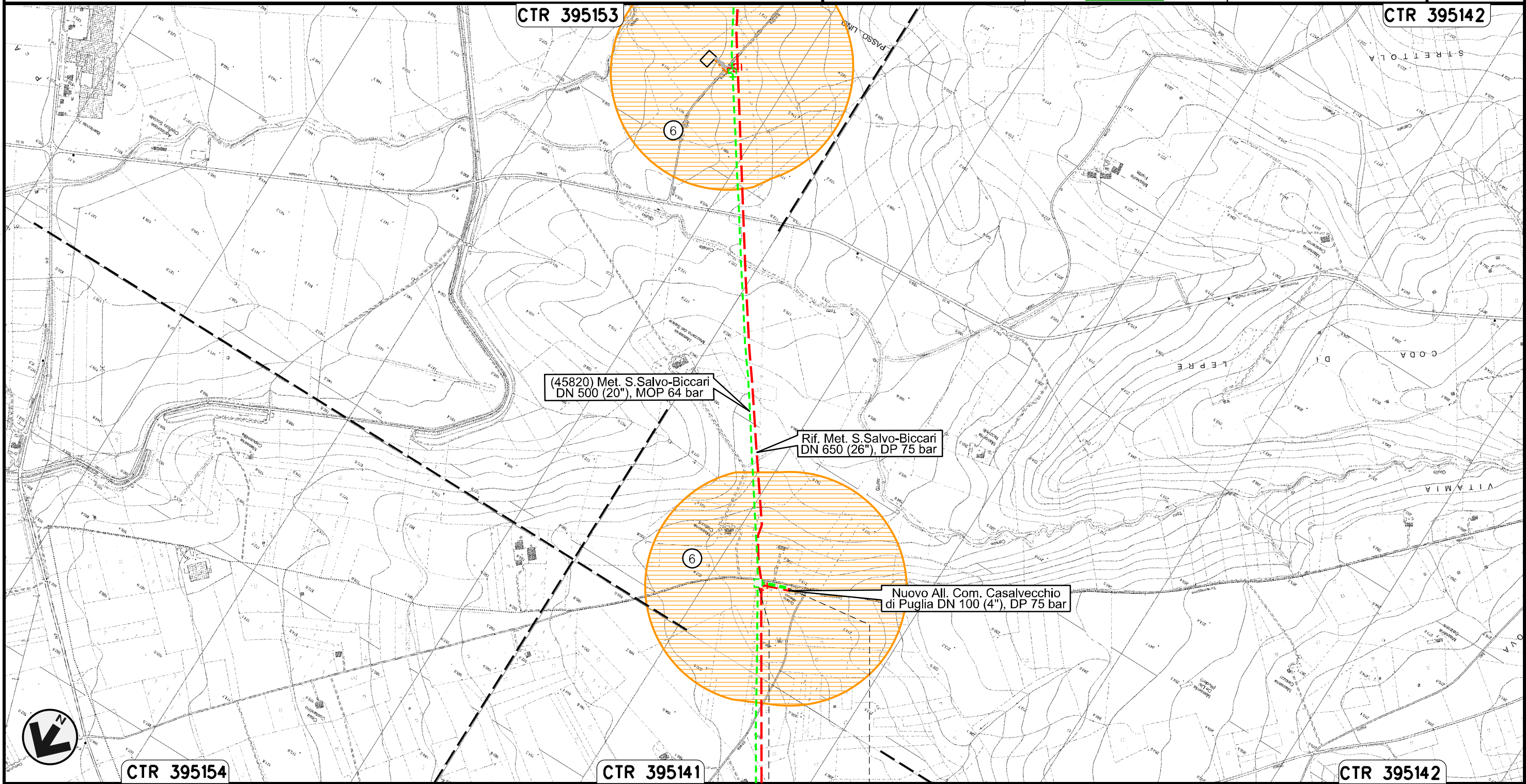
0+000	1	1+896
ROTELLO CAMPOBASSO		SANTA CROCE DI MAGLIANO
		Torrente Tona
 PIDA n. 4104019/1 km 0+005		 PIDA n. 4104019/2



Allacciamento Comune di Casalvecchio di Puglia  
DN 100 (4"), MOP 64 bar

Rimozione Condotta Esistente  
PAESAGGIO

00	30.11.17	EMISSIONE	CAMILLONI	PANARONI	CAPRIOTTI
INDICE	DATA	REVISIONI	ELABORATO	VERIFICATO	APPROVATO
		Dis. PG-P-451		Foglio 23 di 28	
		Comm. NR /17076		Scala 1:10000	



Il presente disegno e' di proprieta' aziendale - La Societa' tutelera' i propri diritti a termine di legge.



Collegamento SGI Castelnuovo della Daunia  
DN 300 (12"), MOP 64 bar

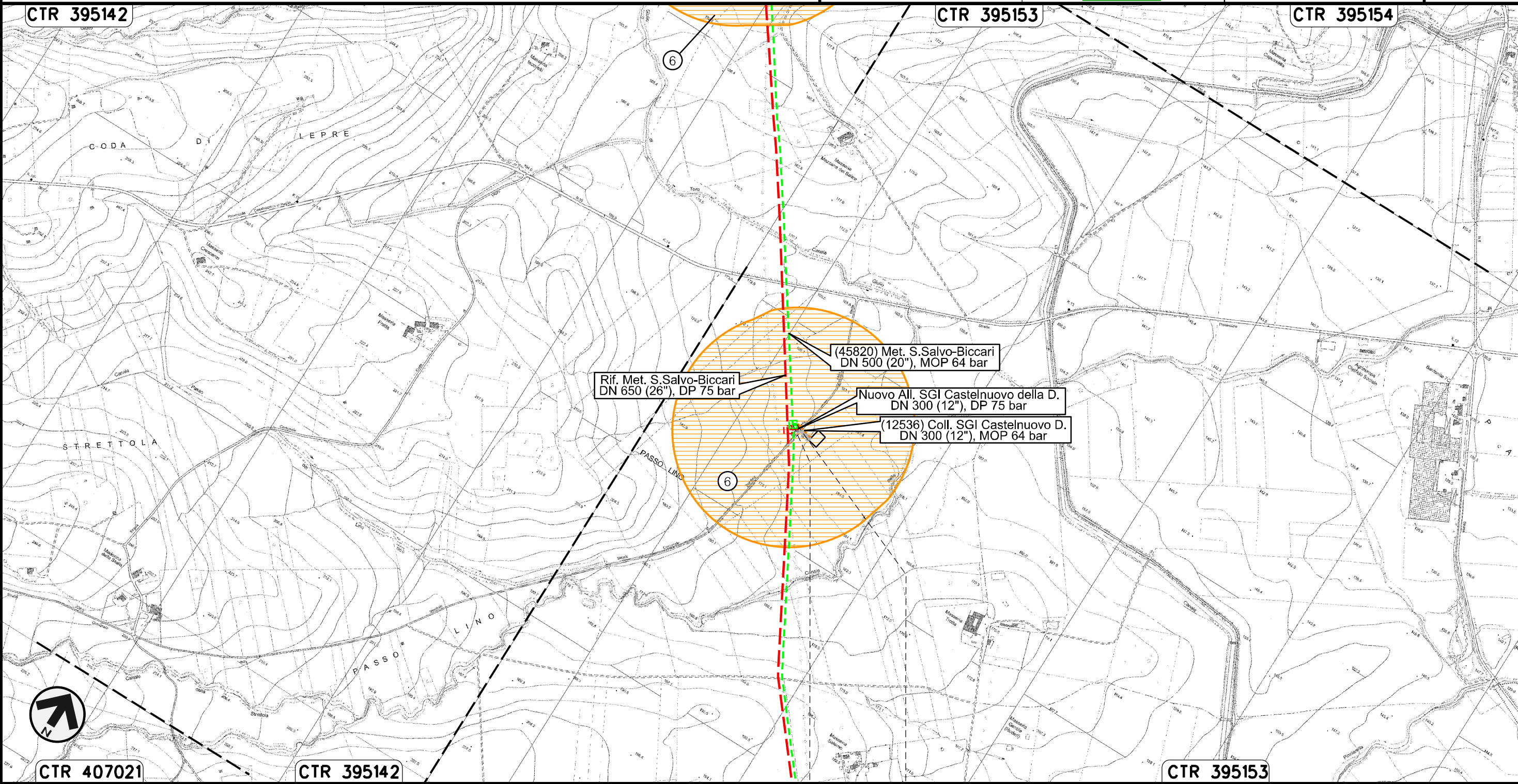
Rimozione Condotta Esistente  
PAESAGGIO

00	30.11.17	EMISSIONE	CAMILLONI	PANARONI	CAPRIOTTI
INDICE	DATA	REVISIONI	ELABORATO	VERIFICATO	APPROVATO
SNAM RETE GAS			Enereco		
			Dis.	PG-P-451	
			Comm.	NR /17076	

Foglio  
24  
di 28  
Scala  
1:10000

CTR 395142 CTR 395153 CTR 395154

Il presente disegno e' di proprieta' aziendale - La Societa' tutelera' i propri diritti a termine di legge.



CTR 407021

CTR 395142



CTR 395153

0+000 0+020  
CASTELNUOVO  
DELLA DAUNIA  
FOGGIA

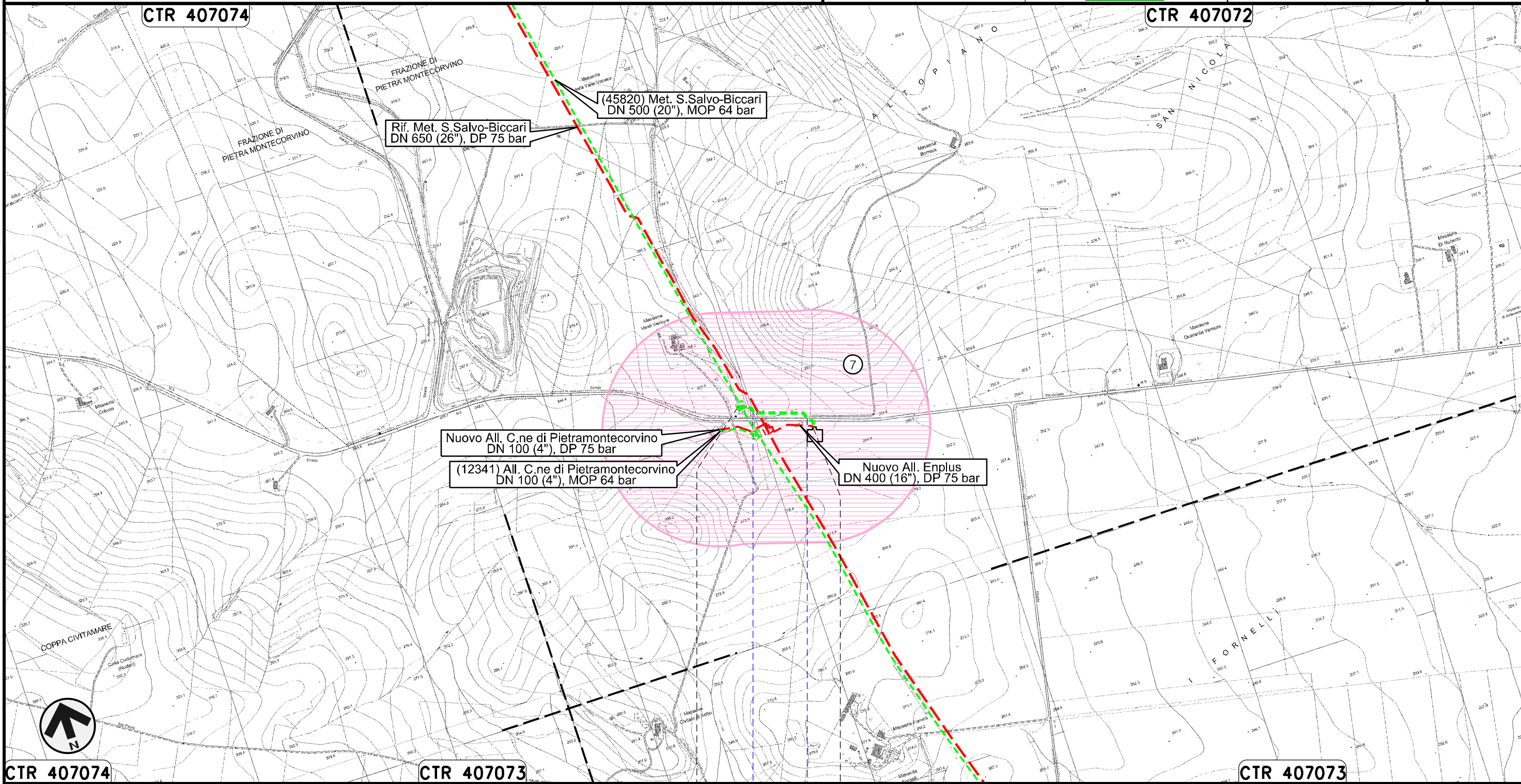


Allacciamento Enplus Srl di S. Severo  
DN 400 (16"), MOP 64 bar

Rimozione Condotta Esistente  
PAESAGGIO

00	30.11.17	EMISSIONE	CAMILLONI	PANARONI	CAPRIOTTI
INDICE	DATA	REVISIONI	ELABORATO	VERIFICATO	APPROVATO
					
			Dis.	PG-P-451	
			Comm.	NR /17076	

Foglio  
**25**  
di 28  
Scala  
1:10000



Il presente disegno e' di proprieta' aziendale - La Societa' tutelera' i propri diritti a termine di legge.

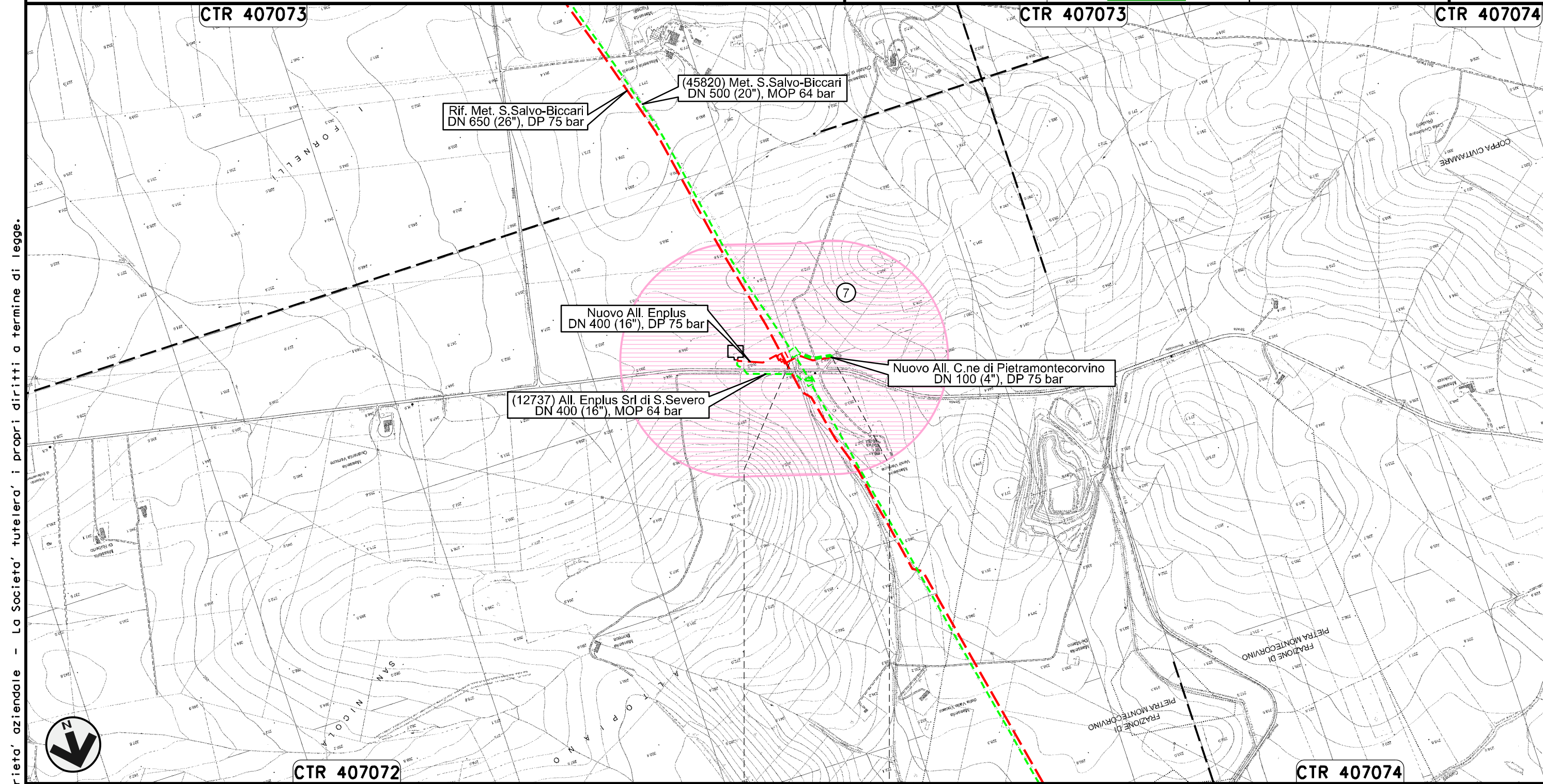


Allacciamento Comune di Pietramontecorvino  
DN 100 (4"), MOP 64 bar

Rimozione Condotta Esistente  
PAESAGGIO

00	30.11.17	EMISSIONE	CAMILLONI	PANARONI	CAPRIOTTI
INDICE	DATA	REVISIONI	ELABORATO	VERIFICATO	APPROVATO
SNAM RETE GAS			Enereco		
			Dis.	PG-P-451	
			Comm.	NR /17076	

Foglio  
26  
di 28  
Scala  
1:10000



Il presente disegno e' di proprieta' aziendale - La Societa' tutelera' i propri diritti a termine di legge.

0+000 0+109  
PIETRAMONTECORVINO  
FOGGIA  
PIDA n. 12341/1



Potenziamento Derivazione per Lucera  
DN 300 (12"), MOP 64 bar

Rimozione Condotta Esistente  
PAESAGGIO

00

30.11.17

EMISSIONE

CAMILLONI

PANARONI

CAPRIOTTI

Foglio

27

di 28

Scala  
1:10000

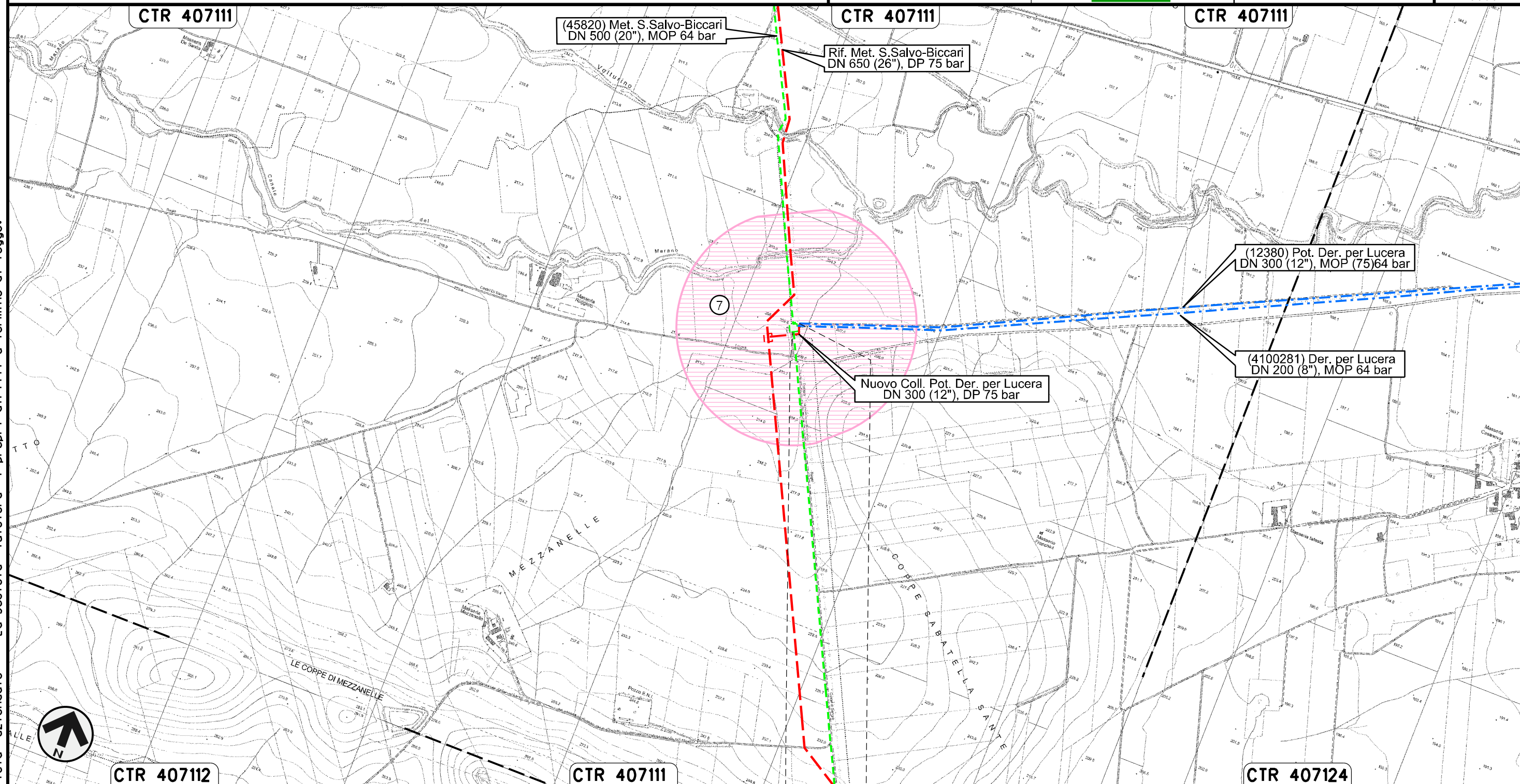


SNAM RETE GAS



Dis. PG-P-451

Comm. NR /17076









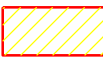







Il presente disegno e' di proprieta' aziendale - La Societa' tutelera' i propri diritti a termine di legge.












LEGENDA

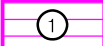







SIMBOLOGIA CARTOGRAFICA




- |   |  |  |   |
|---|--|--|---|
|  | Metanodotti da porre fuori esercizio e rimuovere |  | Impianti di linea da porre fuori esercizio e rimuovere    |
|  | Metanodotti in progetto                          |  | Impianti di linea in progetto                             |
|  | Metanodotti in esercizio                         |  | Impianti di linea su rete in esercizio                    |
|  | Altre condotte di terzi                          |  | Gallerie, Tunnel, Mini-Microtunnel, Raise Boring e T.O.C. |
|  | Aree impianti stacco-terminale in progetto       |  | Nuova viabilita'  |
|  | Aree impianti stacco-terminale esistenti         |  | Viabilita' in programma                                   |
|  | Limite sovrapposizione fogli                     |  | Condotta S.G.I. (in progetto)                             |

SIMBOLOGIA MECCANICA

-  Punto di intercettazione di linea (P.I.L.)
-  Punto di intercettazione di derivazione importante (P.I.D.I.)
-  Punto di intercettazione di derivazione semplice con stacco da P.I.L. (P.I.D.S.)
-  Punto di intercettazione e derivazione semplice con stacco da Linea (P.I.D.S.)
-  Punto di intercettazione con discaggio di allacciamento (P.I.D.A.)
-  Punto predisposto per il discaggio di allacciamento (P.P.D.A.)
-  Punto di sezionamento elettrico terminale (P.S.E.T.)
-  Stazione predisposta per lancio e ricevimento PIG
-  Impianto di riduzione/ regolazione della pressione

LEGENDA TEMATICA

-  1 Paesaggio agricolo collinare microparticellare con elementi di naturalita' diffusa
-  2 Fondovalle fluviale misto con buona presenza di elementi di naturalita'
-  3 Paesaggio infrastrutturale con buona presenza di elementi di naturalita' residua
-  4 Paesaggio agricolo aperto di collina con elementi residui di qualita' ambientale
-  5 Paesaggio agricolo collinare estensivo
-  6 Paesaggio agricolo del Tavoliere con limitati elementi di naturalita' diffusa
-  7 Paesaggio agricolo del Tavoliere intensamente coltivato
-  8 Paesaggio urbanizzato

Progressiva chilometrica	N.
Comuni	
Province	
Impianti	 TIPO - N. - PROGR. km  TIPO - N. - ESISTENTE
Attraversamenti	 TIPOLOGIA ATTRAVERSATA (SS n. **, corso d'acqua, ferrovia, ecc.)

Il presente disegno e' di proprieta' aziendale - La Societa' tutelera' i propri diritti a termine di legge.