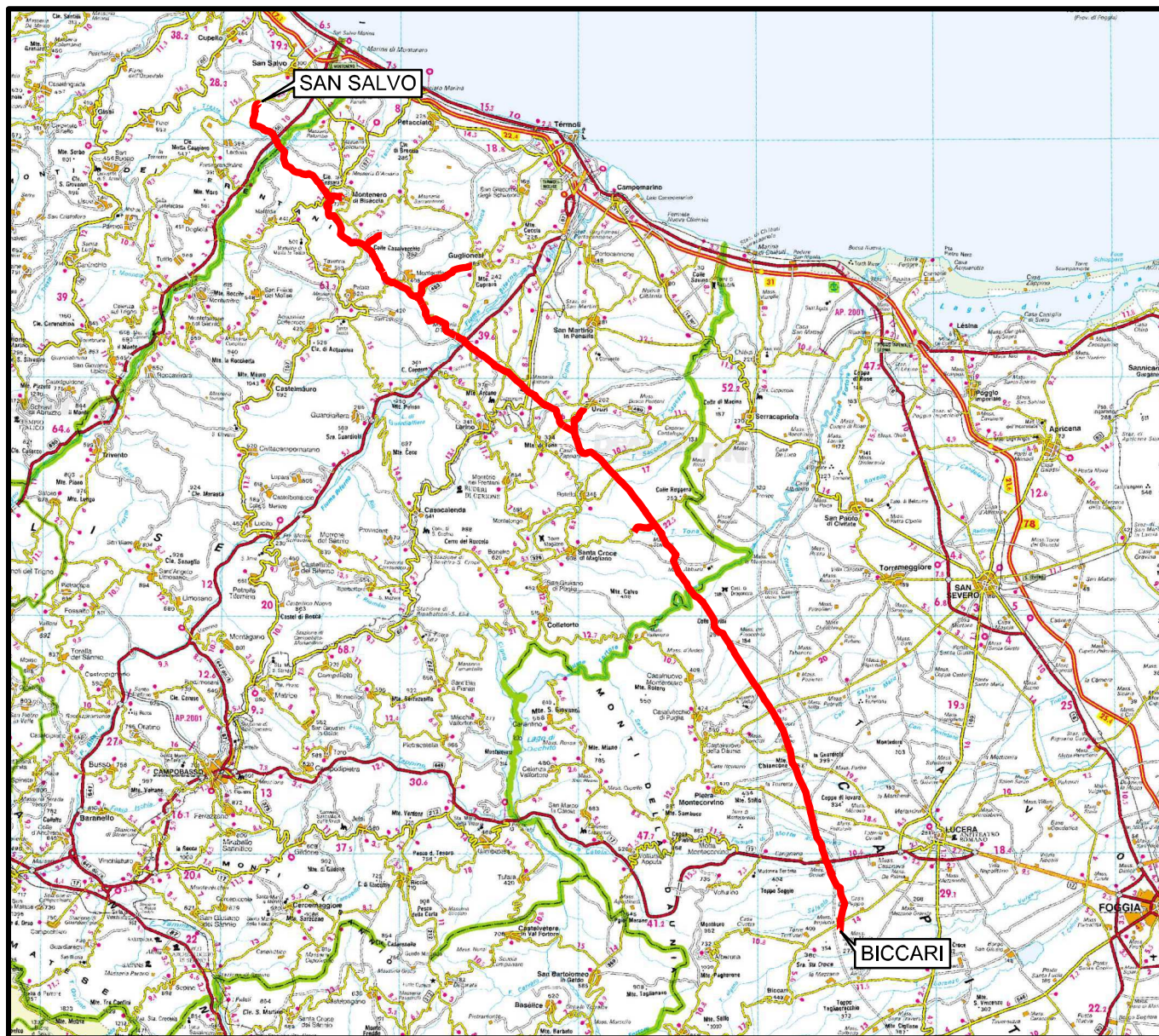




Il presente disegno e' di proprieta' aziendale - La Societa' tutelera' i propri diritti a termine di legge.





COROGRAFIA Scala 1:500.000

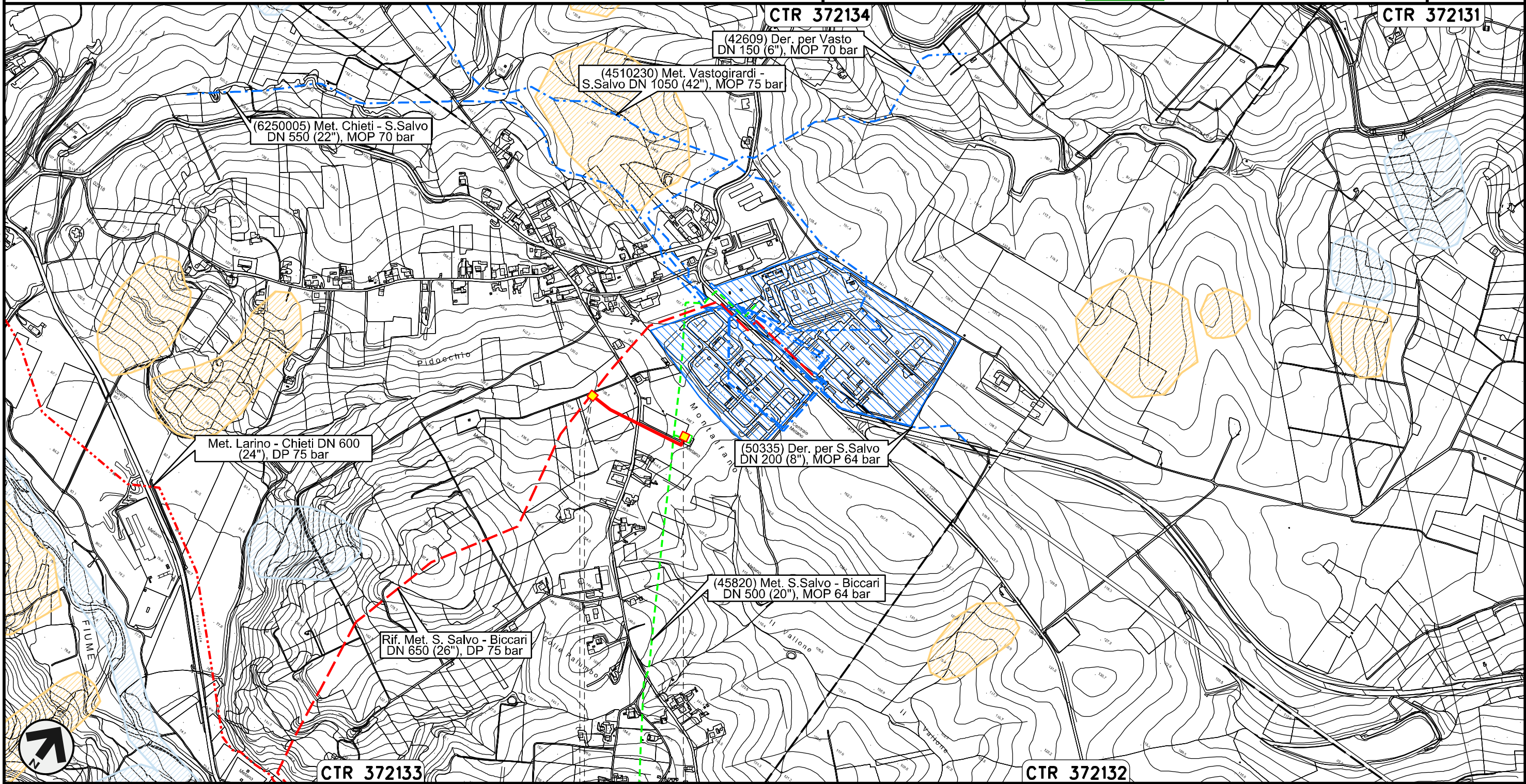


00	30.11.17	EMISSIONE	FACCHINI	STROPPA	CAPRIOTTI
INDICE	DATA	R E V I S I O N I			APPROVATO
					Dis. PG-PAI-231
OPERE CONNESSE SU RIF. MET. SAN SALVO - BICCARI DN 650 (26"), DP 75 bar					Fg. 1 di 23
					Comm. NR /17076
PAI - CARTA DELLA PERICOLOSITA' DA FRANA			Sostituisce il Sostituito dal		INDICE 00 Scala 1:10000

Nuovo Allacciamento Comune di Cupello 2^ Presa
DN 100 (4"), DP 75 bar

00	30.11.17	EMISSIONE	FACCHINI	STROPPA	CAPRIOTTI	Foglio
INDICE	DATA	REVISIONI	ELABORATO	VERIFICATO	APPROVATO	2
						di 23
			Dis.	PG-PAI-231		Scala
			Comm.	NR /17076		1:10000

PAI - CARTA DELLA PERICOLOSITA' DA FRANA



Il presente disegno e' di proprieta' aziendale - La Societa' tutelera' i propri diritti a termine di legge.

CTR 372133

0+000 0+280

CTR 372132

CUPELLO
CHIETI

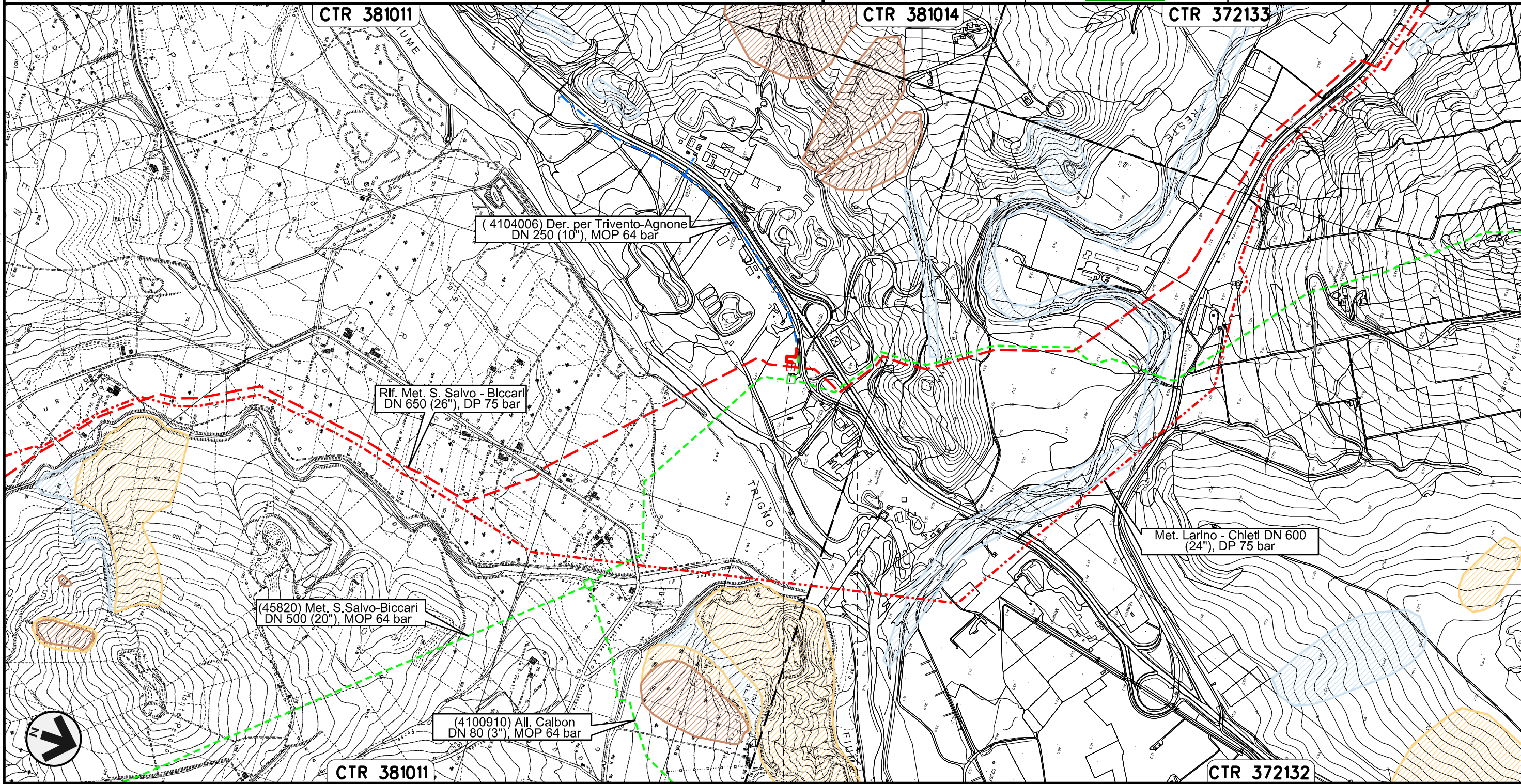
PIDS n. 1
km 0+004

PIDA n.2

Nuovo Stacco Derivazione per Trivento-Agnone
DN 250 (10"), DP 75 bar

PAI - CARTA DELLA PERICOLOSITA' DA FRANA

00	30.11.17	EMISSIONE	FACCHINI	STROPPA	CAPRIOTTI	Foglio 3
INDICE	DATA	REVISIONI	ELABORATO	VERIFICATO	APPROVATO	di 23
						Dis. PG-PAI-231
			Comm. NR /17076			Scala 1:10000



0+000 0+088

LENTELLA
CHIETI

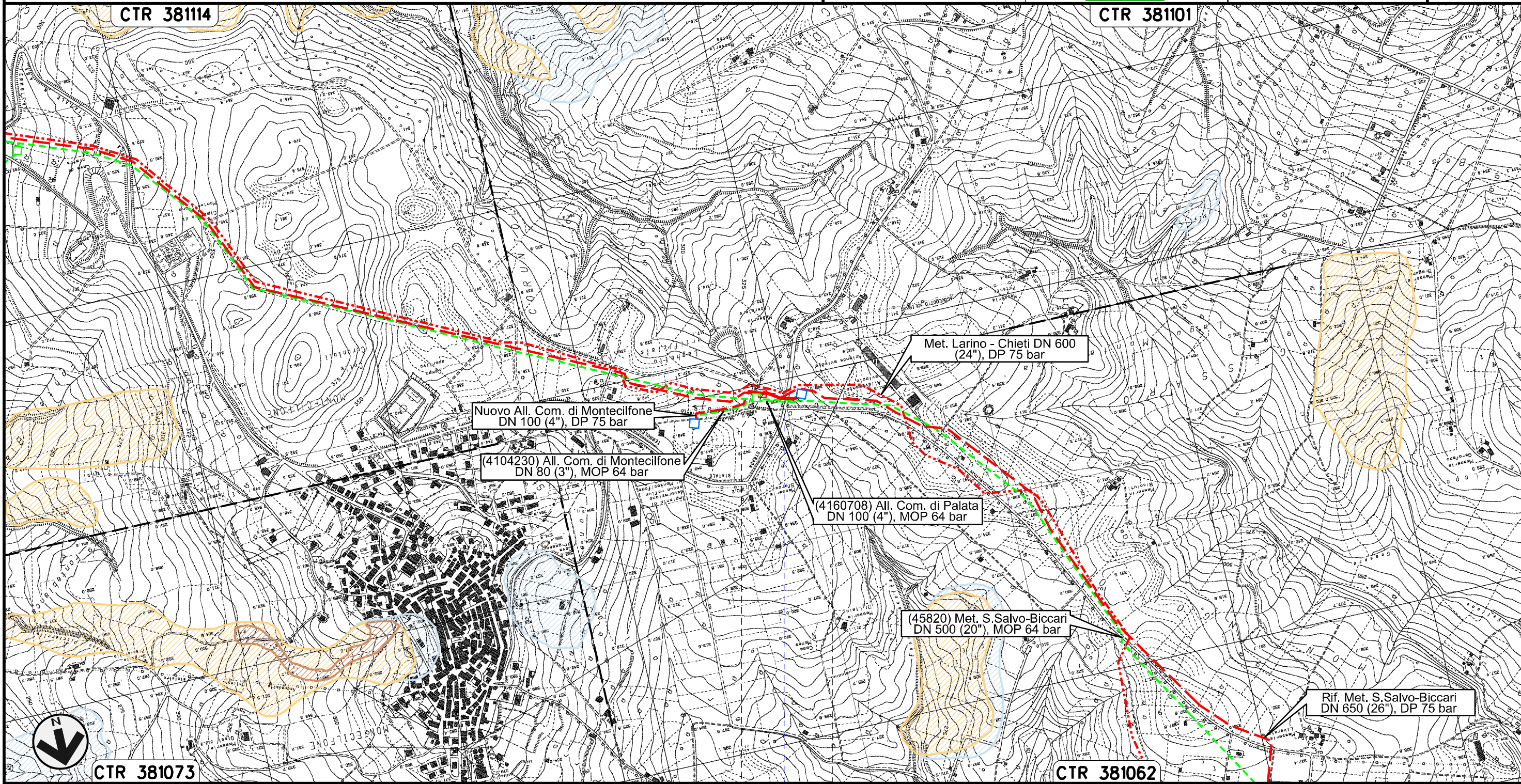
Il presente disegno e' di proprieta' aziendale - La Societa' tutelera' i propri diritti a termine di legge.

Nuovo Allacciamento Comune di Palata
DN 100 (4"), DP 75 bar

00	30.11.17	EMISSIONE	FACCHINI	STROPPA	CAPRIOTTI
INDICE	DATA	REVISIONI	ELABORATO	VERIFICATO	APPROVATO
			Dis. PG-PAI-231		
			Comm. NR /17076		

Foglio
6
di 23
Scala
1:10000

PAI - CARTA DELLA PERICOLOSITA' DA FRANA



Il presente disegno e' di proprieta' aziendale - La Societa' tutelera' i propri diritti a termine di legge.

PALATA
CAMPOBASSO
S.P. n.168

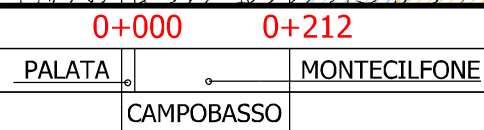
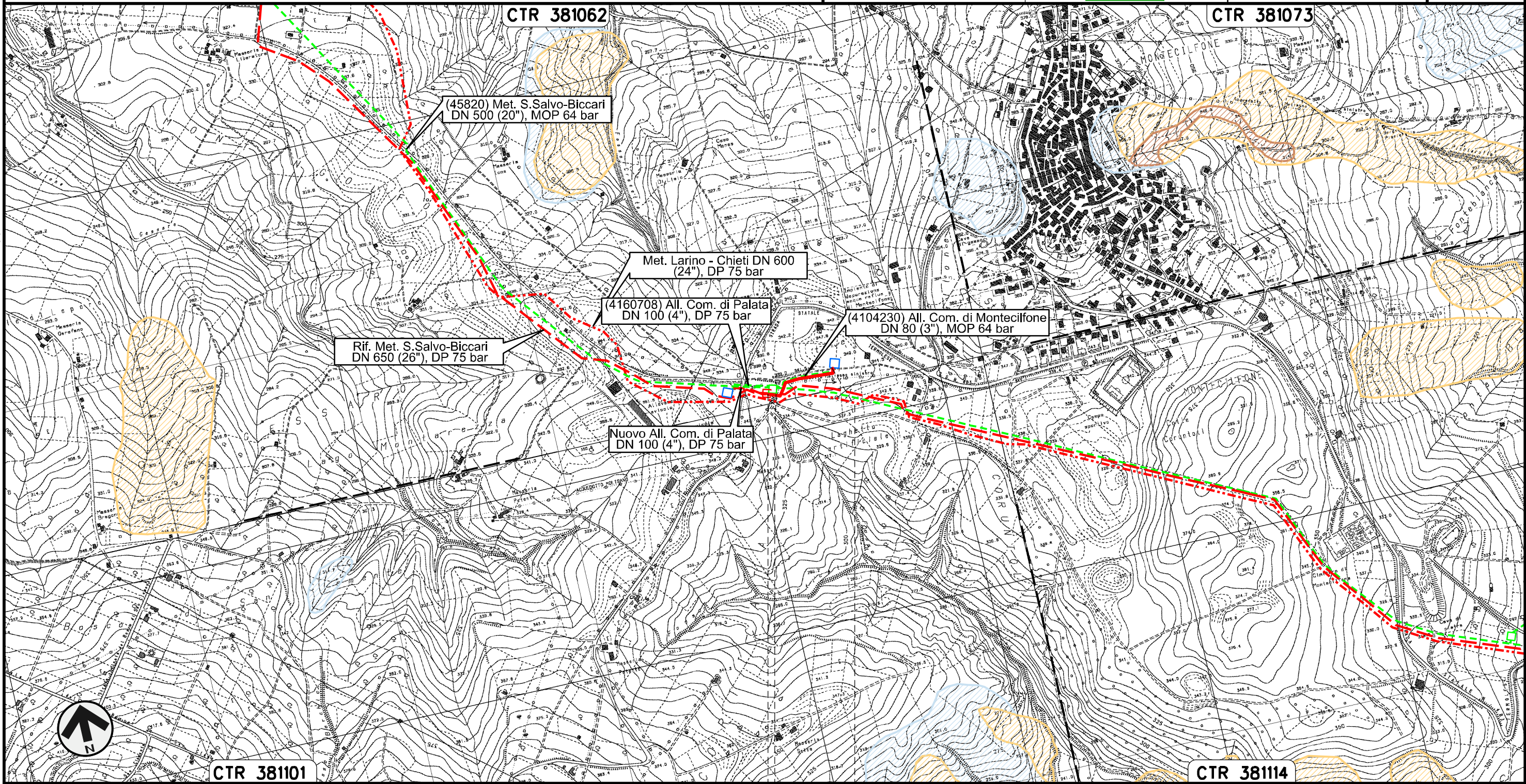
Nuovo Allacciamento Comune di Montecilfone
DN 100 (4"), DP 75 bar

00	30.11.17	EMISSIONE	FACCHINI	STROPPA	CAPRIOTTI	Foglio
INDICE	DATA	REVISIONI	ELABORATO	VERIFICATO	APPROVATO	7
						di 23
						Scala
						1:10000

PAI - CARTA DELLA PERICOLOSITA' DA FRANA





Dis. PG-PAI-231
Comm. NR /17076

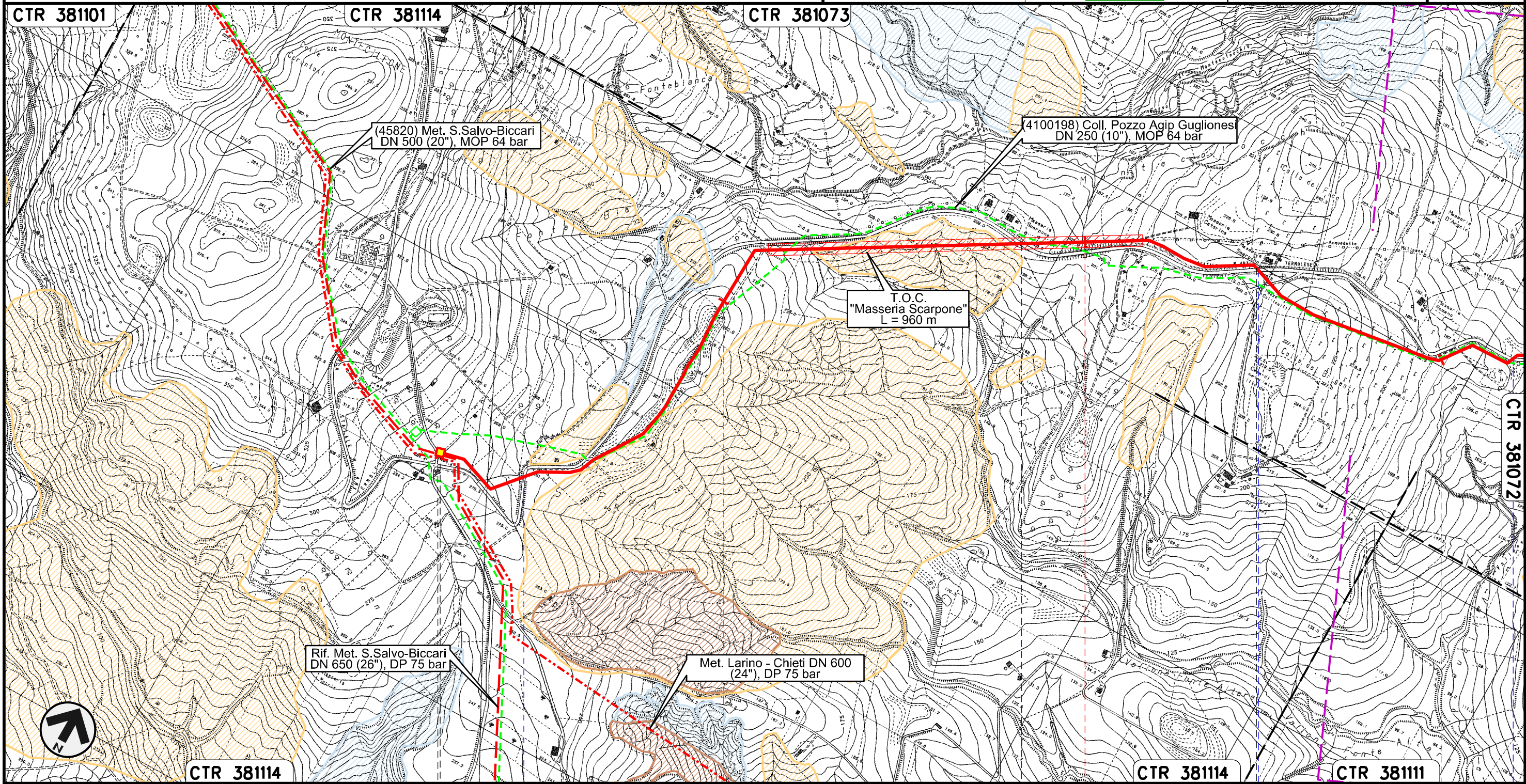


Il presente disegno e' di proprieta' aziendale - La Societa' tutelera' i propri diritti a termine di legge.

Nuovo Allacciamento Comune di Guglionesi
DN 100 (4"), DP 75 bar

00	30.11.17	EMISSIONE	FACCHINI	STROPPA	CAPRIOTTI	Foglio
INDICE	DATA	REVISIONI	ELABORATO	VERIFICATO	APPROVATO	8
						Dis. PG-PAI-231
						di 23
						Scala 1:10000
						Comm. NR /17076

PAI - CARTA DELLA PERICOLOSITA' DA FRANA



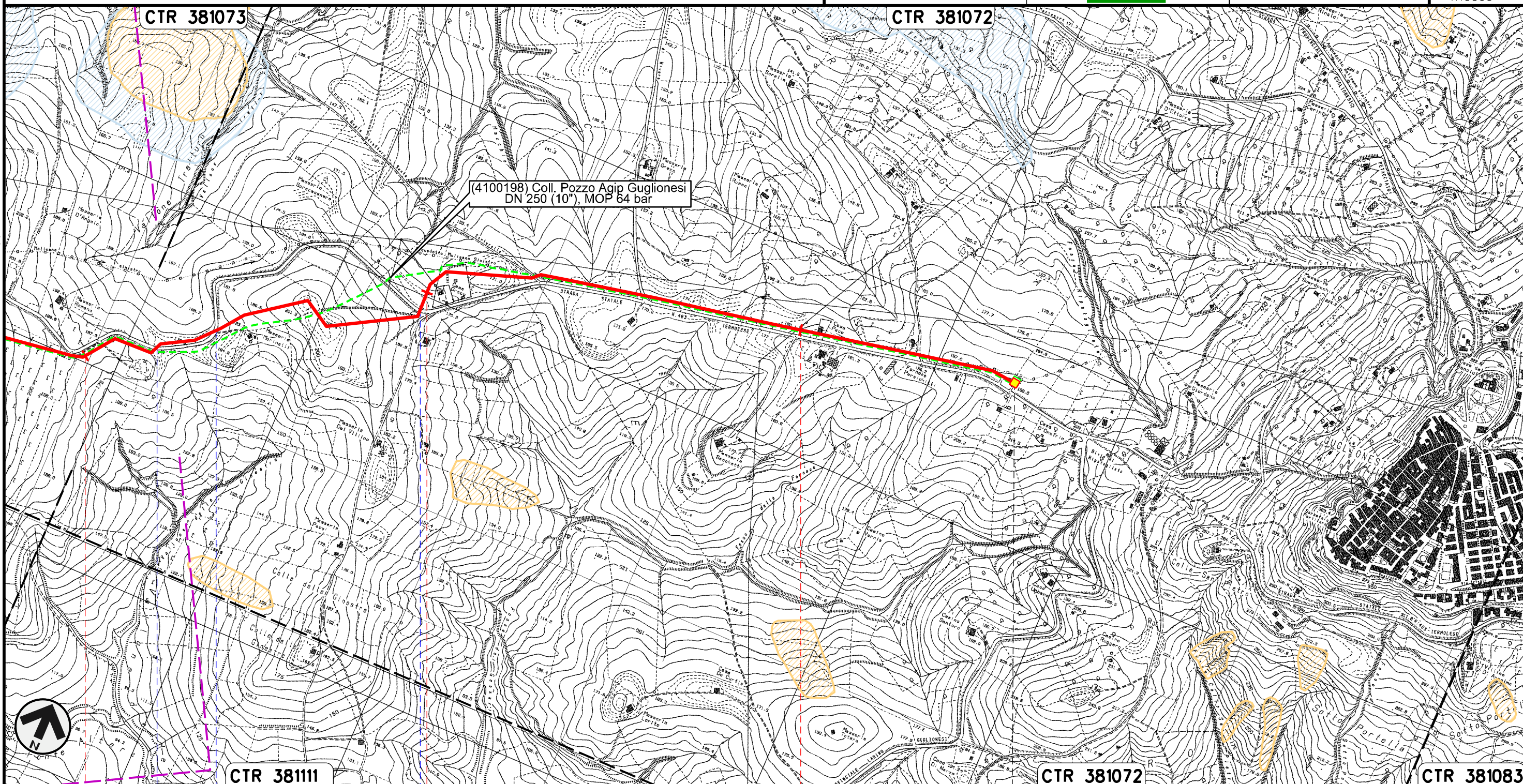
Il presente disegno e' di proprieta' aziendale - La Societa' tutelera' i propri diritti a termine di legge.

0+000	1	2	3
MONTECILFONE	CAMPOBASSO	GUGLIONESI	
S.P. n.168	S.P. n.168	S.P. n.168	S.P. n.168

Nuovo Allacciamento Comune di Guglionesi
DN 100 (4"), DP 75 bar

00	30.11.17	EMISSIONE	FACCHINI	STROPPA	CAPRIOTTI	Foglio
INDICE	DATA	REVISIONI	ELABORATO	VERIFICATO	APPROVATO	9
			Dis. PG-PAI-231			di 23
			Comm. NR /17076			Scala 1:10000

PAI - CARTA DELLA PERICOLOSITA' DA FRANA



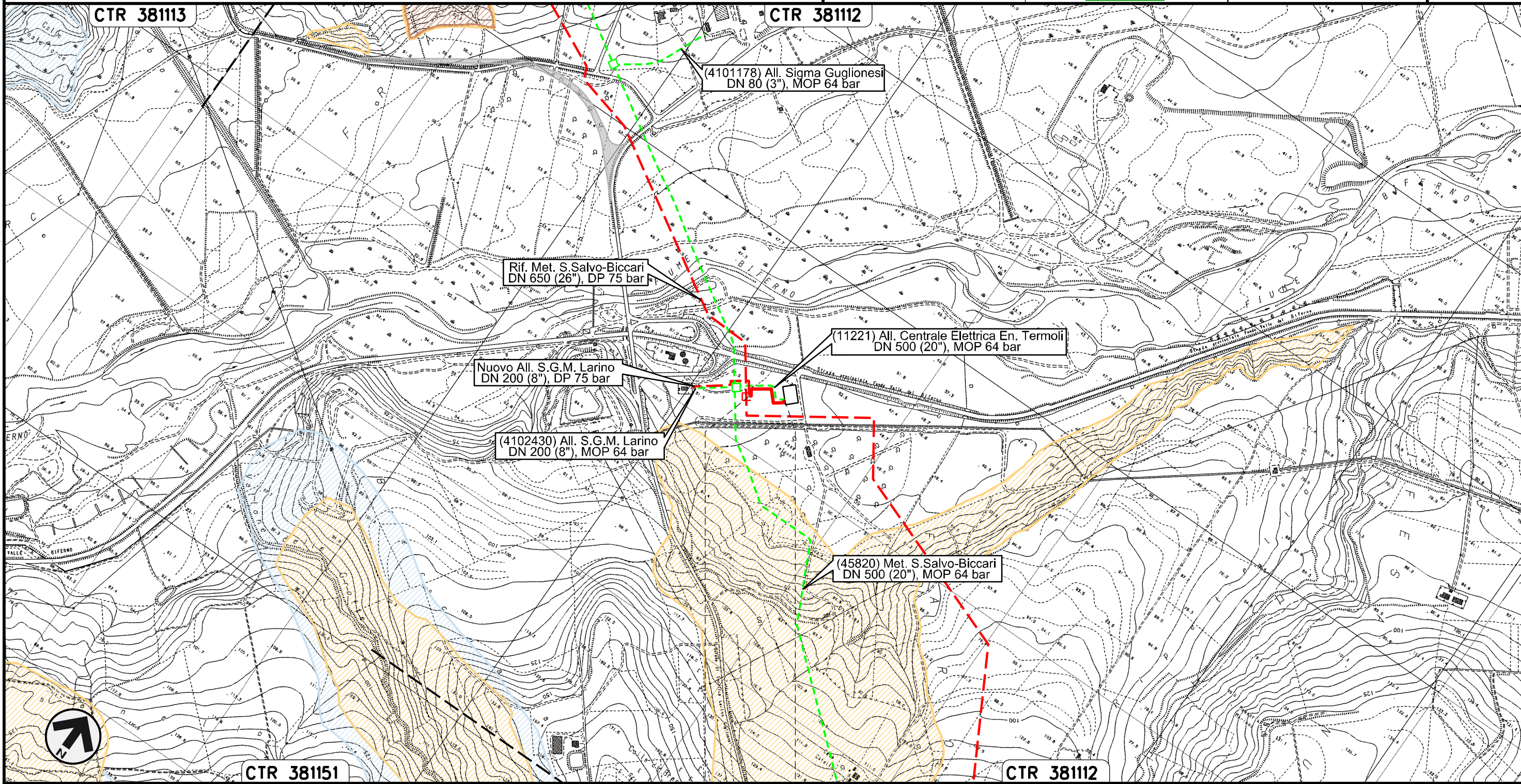
Il presente disegno e' di proprieta' aziendale - La Societa' tutelera' i propri diritti a termine di legge.

3	4	5	5+565
GUGLIONESI			
CAMPOBASSO			
S.P. n.168	S.P. n.168	S.P. n.168	PIDA n.2

Rifacimento Allacciamento Centrale Elettrica Termoli
DN 500 (20"), DP 75 bar

00	30.11.17	EMISSIONE	FACCHINI	STROPPA	CAPRIOTTI	Foglio
INDICE	DATA	REVISIONI	ELABORATO	VERIFICATO	APPROVATO	10
			Dis. PG-PAI-231			di 23
			Comm. NR /17076			Scala 1:10000

PAI - CARTA DELLA PERICOLOSITA' DA FRANA



0+000 0+152

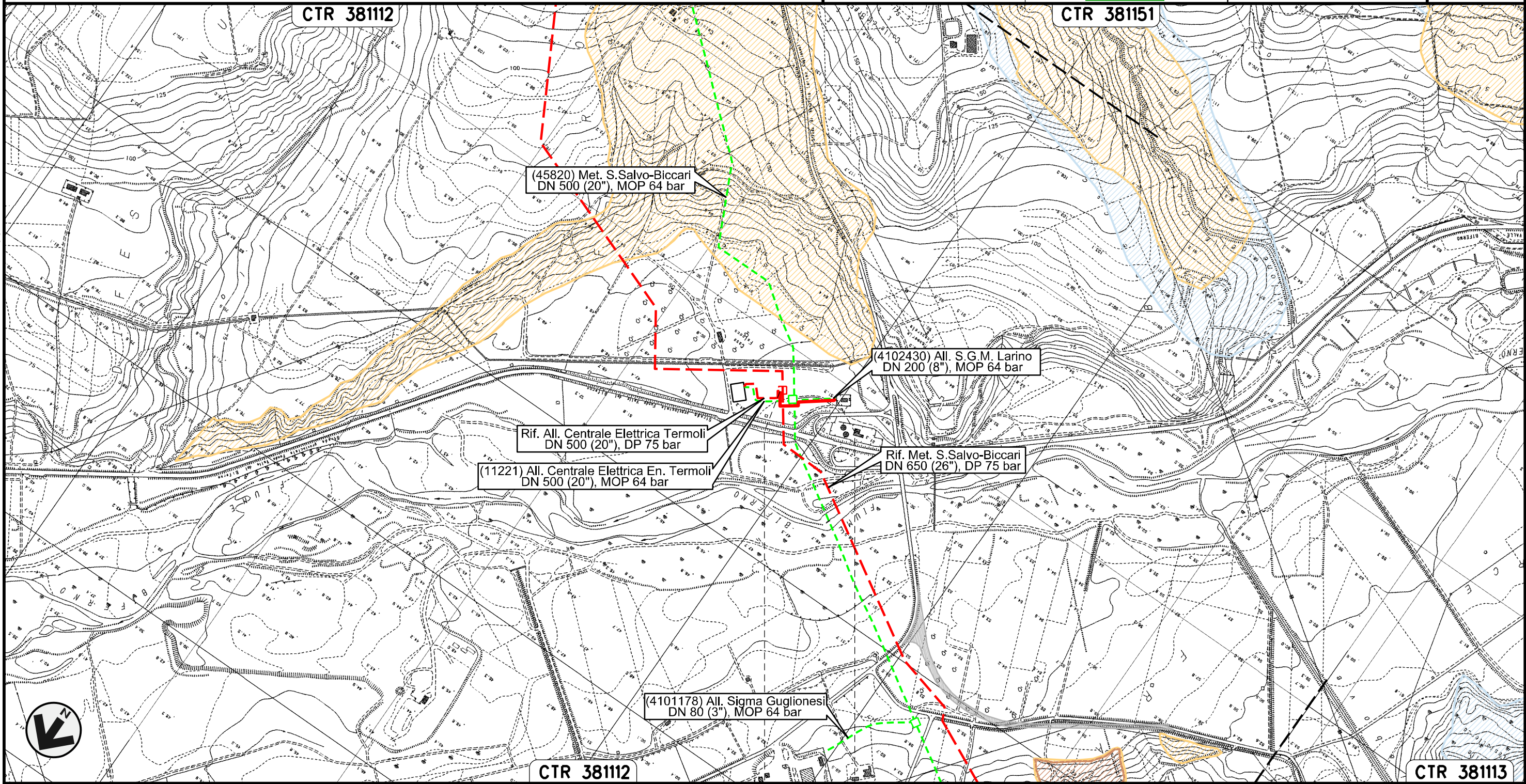
LARINO
CAMPOBASSO

Il presente disegno e' di proprieta' aziendale - La Societa' tutelera' i propri diritti a termine di legge.

Nuovo Allacciamento S.G.M. Larino
DN 200 (8"), DP 75 bar

00	30.11.17	EMISSIONE	FACCHINI	STROPPA	CAPRIOTTI	Foglio
INDICE	DATA	REVISIONI	ELABORATO	VERIFICATO	APPROVATO	11
			Dis. PG-PAI-231			di 23
			Comm. NR /17076			Scala 1:10000

PAI - CARTA DELLA PERICOLOSITA' DA FRANA





Il presente disegno e' di proprieta' aziendale - La Societa' tutelera' i propri diritti a termine di legge.

0+000 0+195

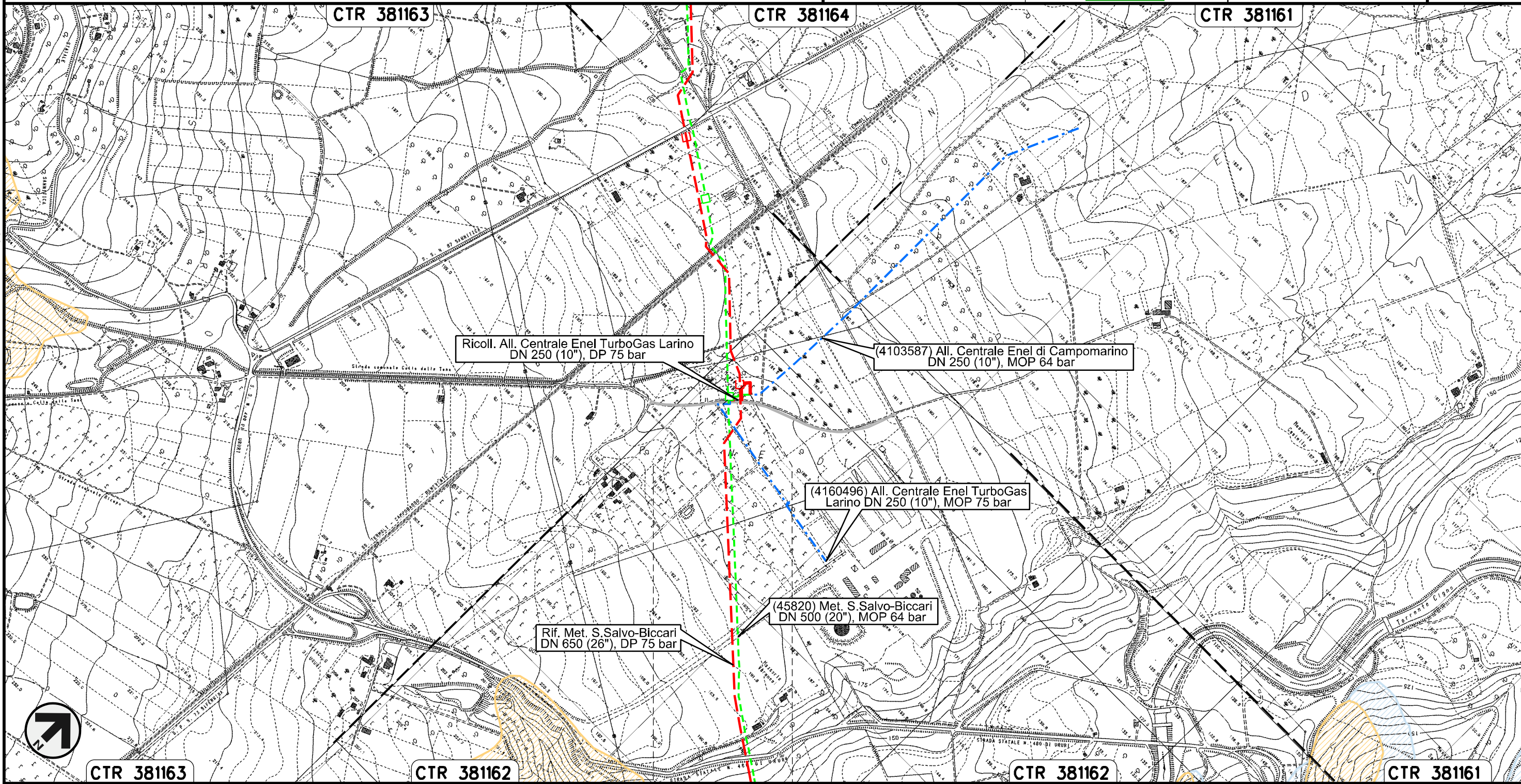
LARINO
CAMPOBASSO

Nuovo Stacco Allacciamento Centrale Enel Campomarino
DN 250 (10"), DP 75 bar

00	30.11.17	EMISSIONE	FACCHINI	STROPPA	CAPRIOTTI
INDICE	DATA	REVISIONI	ELABORATO	VERIFICATO	APPROVATO
					
			Dis.	PG-PAI-231	
			Comm.	NR /17076	

Foglio
12
di 23
Scala
1:10000

PAI - CARTA DELLA PERICOLOSITA' DA FRANA



Ricoll. All. Centrale Enel TurboGas Larino
DN 250 (10"), DP 75 bar

(4103587) All. Centrale Enel di Campomarino
DN 250 (10"), MOP 64 bar

(4160496) All. Centrale Enel TurboGas
Larino DN 250 (10"), MOP 75 bar

(45820) Met. S. Salvo-Biccarì
DN 500 (20"), MOP 64 bar

Rif. Met. S. Salvo-Biccarì
DN 650 (26"), DP 75 bar

0+000 0+057

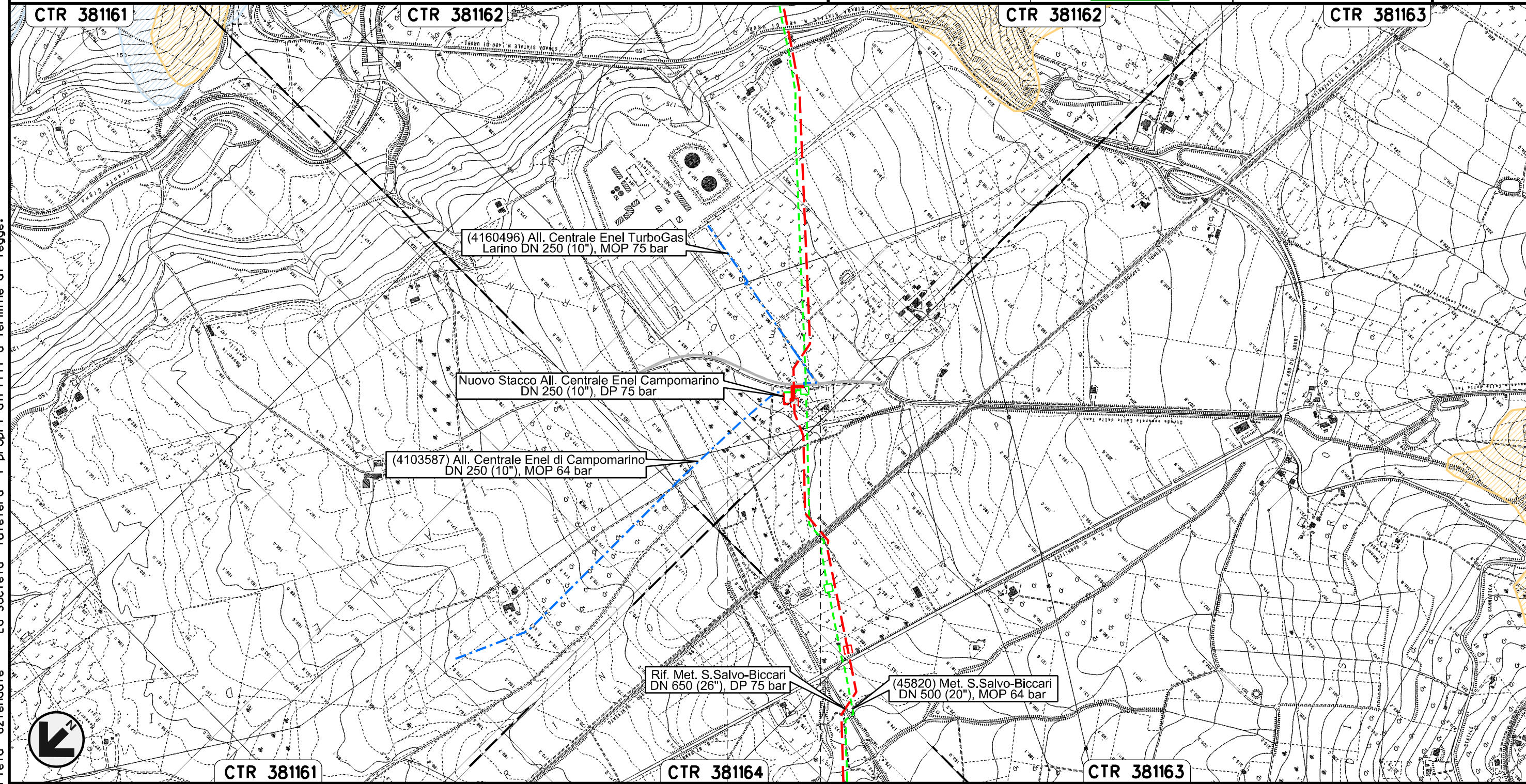
LARINO
CAMPOBASSO

Il presente disegno e' di proprieta' aziendale - La Societa' tutelera' i propri diritti a termine di legge.

Ricollegamento Allacciamento Centrale Enel TurboGas Larino
DN 250 (10"), DP 75 bar

00	30.11.17	EMISSIONE	FACCHINI	STROPPA	CAPRIOTTI	Foglio
INDICE	DATA	REVISIONI	ELABORATO	VERIFICATO	APPROVATO	13
			Dis. PG-PAI-231			di 23
			Comm. NR /17076			Scala 1:10000

PAI - CARTA DELLA PERICOLOSITA' DA FRANA



0+000 0+070

LARINO
CAMPOBASSO

Il presente disegno e' di proprieta' aziendale - La Societa' tutelera' i propri diritti a termine di legge.

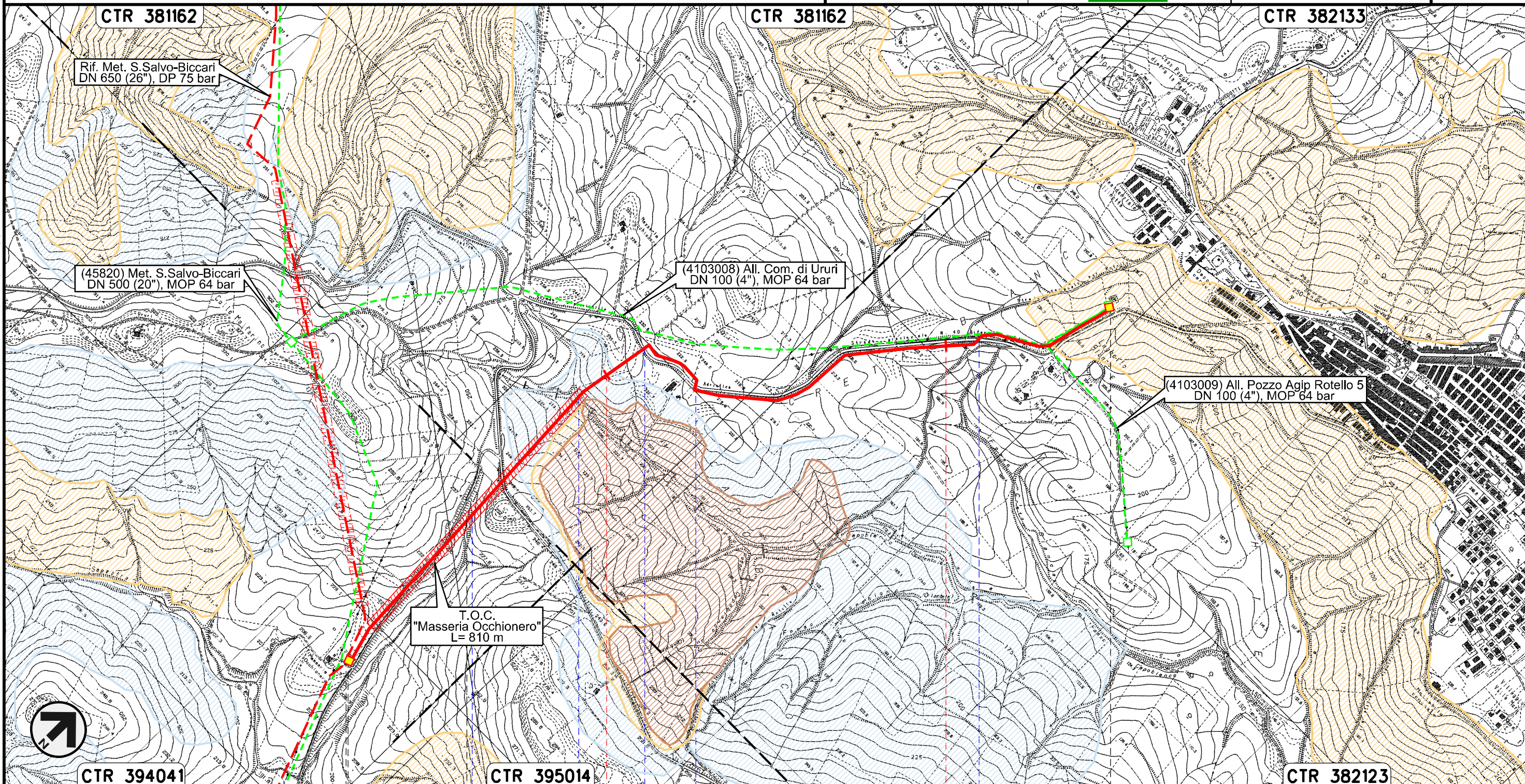
Nuovo Allacciamento Comune di Ururi
DN 100 (4"), DP 75 bar

00	30.11.17	EMISSIONE	FACCHINI	STROPPA	CAPRIOTTI	Foglio
INDICE	DATA	REVISIONI	ELABORATO	VERIFICATO	APPROVATO	14
			Dis. PG-PAI-231			di 23
			Comm. NR /17076			Scala 1:10000


PAI - CARTA DELLA PERICOLOSITA' DA FRANA



SNAM RETE GAS



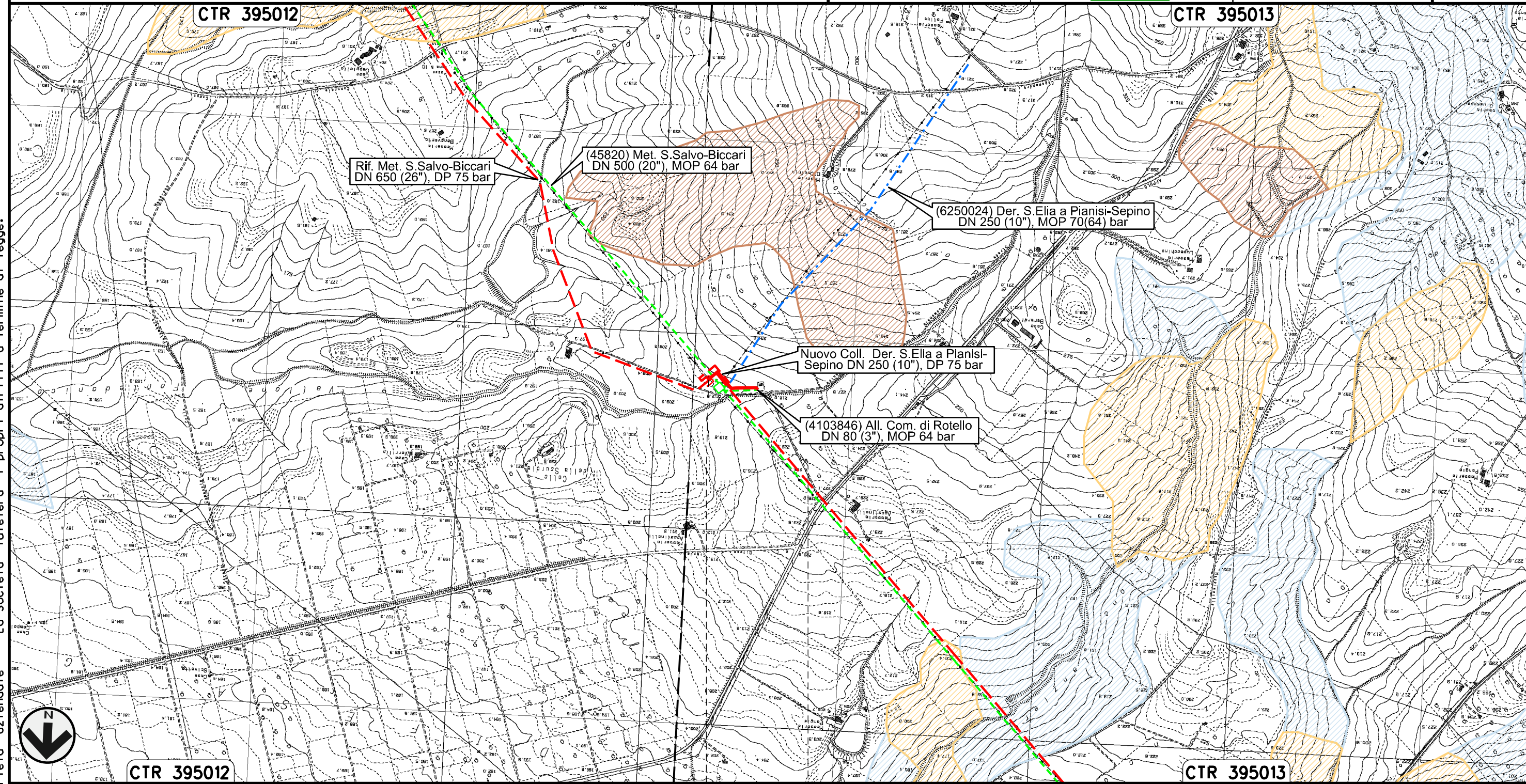
Il presente disegno e' di proprieta' aziendale - La Societa' tutelera' i propri diritti a termine di legge.



Nuovo Allacciamento Comune di Rotello
DN 100 (4"), DP 75 bar

00	30.11.17	EMISSIONE	FACCHINI	STROPPA	CAPRIOTTI	Foglio
INDICE	DATA	REVISIONI	ELABORATO	VERIFICATO	APPROVATO	15
			Dis. PG-PAI-231			di 23
			Comm. NR /17076			Scala 1:10000

PAI - CARTA DELLA PERICOLOSITA' DA FRANA



0+000 0+158

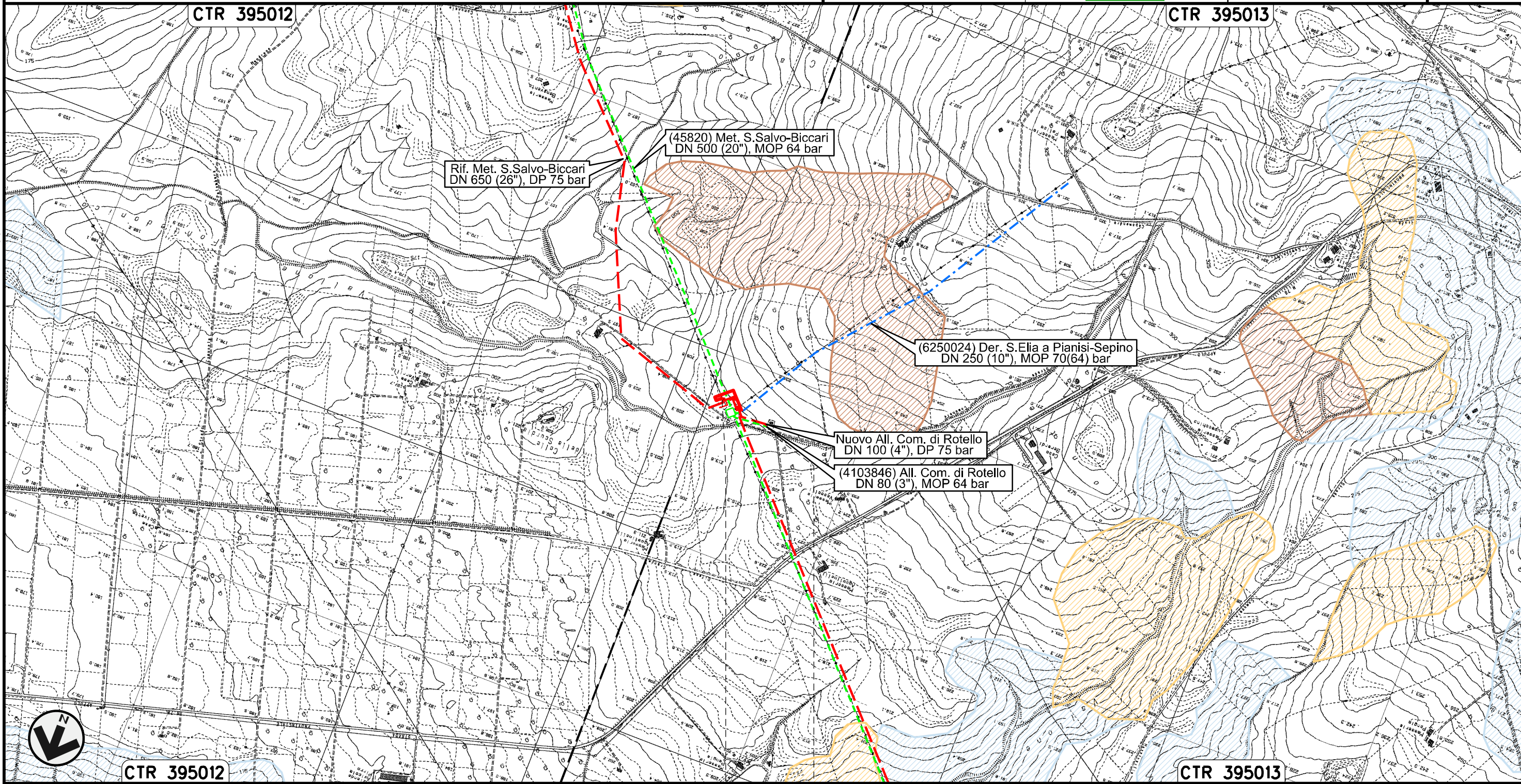
ROTELLO
CAMPOBASSO

Il presente disegno e' di proprieta' aziendale - La Societa' tutelera' i propri diritti a termine di legge.

Nuovo Collegamento Derivazione S.Elia a Pianisi-Sepino
DN 250 (10"), DP 75 bar

00	30.11.17	EMISSIONE	FACCHINI	STROPPA	CAPRIOTTI	Foglio
INDICE	DATA	REVISIONI	ELABORATO	VERIFICATO	APPROVATO	16
			Dis. PG-PAI-231			di 23
			Comm. NR /17076			Scala 1:10000

PAI - CARTA DELLA PERICOLOSITA' DA FRANA



Il presente disegno e' di proprieta' aziendale - La Societa' tutelera' i propri diritti a termine di legge.

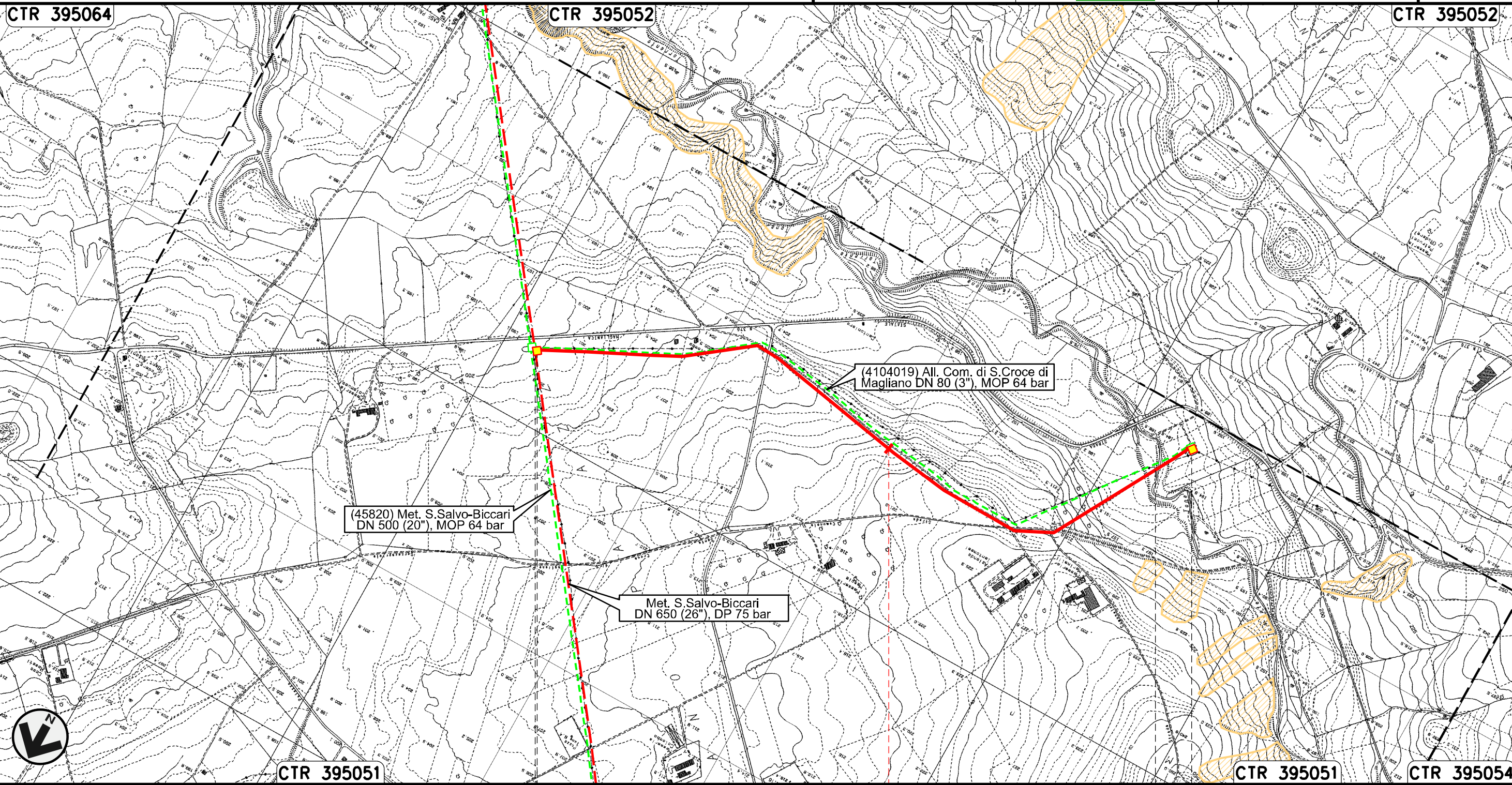
0+000 0+144

ROTELLO
CAMPOBASSO

Nuovo Allacciamento Comune di S. Croce di Magliano
DN 100 (4"), DP 75 bar

PAI - CARTA DELLA PERICOLOSITA' DA FRANA

00	30.11.17	EMISSIONE	FACCHINI	STROPPA	CAPRIOTTI	Foglio 17 di 23 Scala 1:10000
INDICE	DATA	REVISIONI	ELABORATO	VERIFICATO	APPROVATO	
						Dis. PG-PAI-231
						Comm. NR /17076



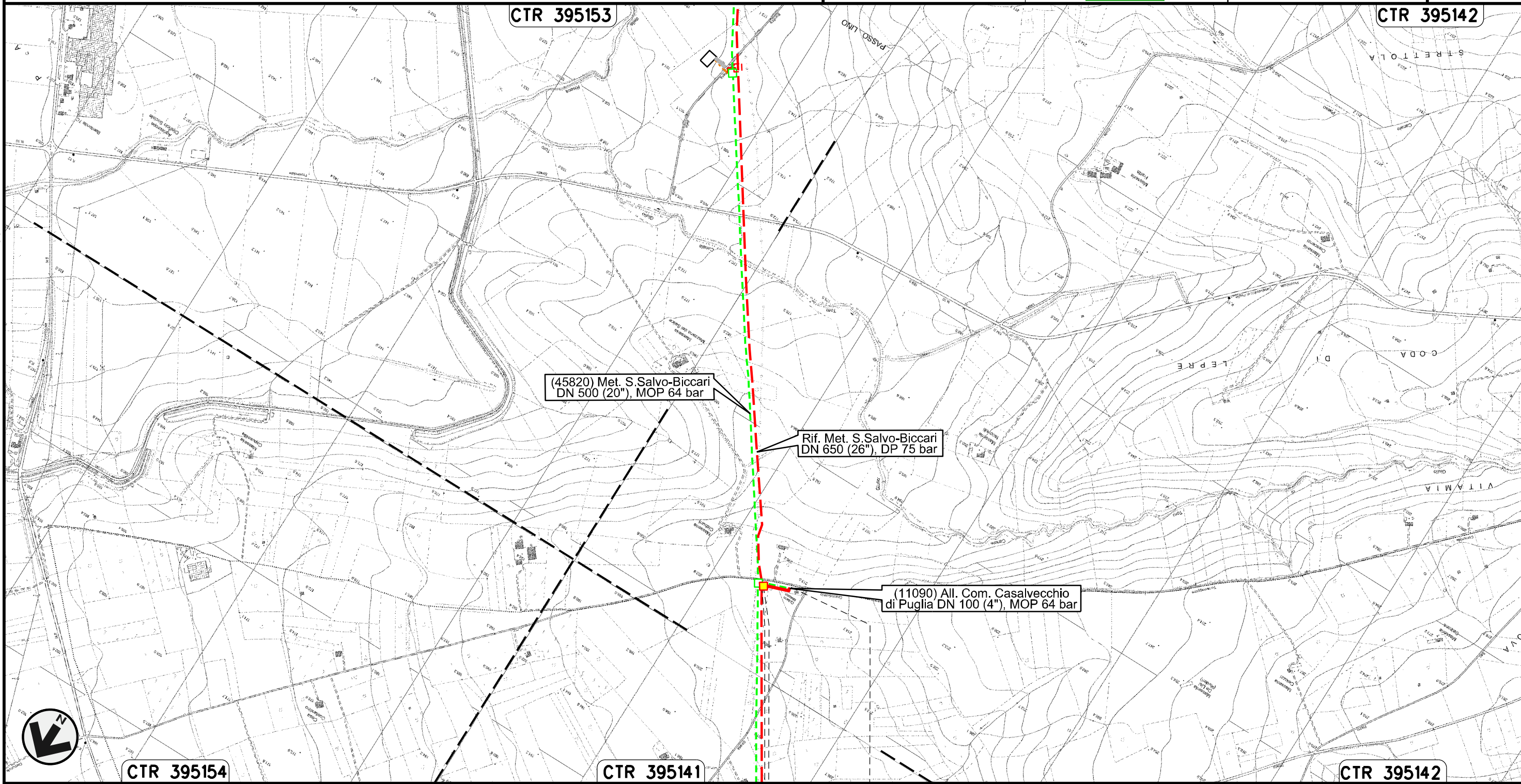
Il presente disegno e' di proprieta' aziendale - La Societa' tutelera' i propri diritti a termine di legge.

0+000	1	1+900
	ROTELLO CAMPOBASSO	SANTA CROCE DI MAGLIANO
 PIDA n.1 km 0+005		 PIDA n.2 Torrente Tona

Nuovo Allacciamento Comune di Casalvecchio di Puglia
DN 100 (4"), DP 75 bar

00	30.11.17	EMISSIONE	FACCHINI	STROPPA	CAPRIOTTI	Foglio
INDICE	DATA	REVISIONI	ELABORATO	VERIFICATO	APPROVATO	18
Dis. PG-PAI-231						di 23
Comm. NR /17076						Scala 1:10000

PAI - CARTA DELLA PERICOLOSITA' DA FRANA



(45820) Met. S. Salvo-Biccarì
DN 500 (20"), MOP 64 bar

Rif. Met. S. Salvo-Biccarì
DN 650 (26"), DP 75 bar

(11090) All. Com. Casalvecchio
di Puglia DN 100 (4"), MOP 64 bar

0+000 0+080

CASALVECCHIO
DI PUGLIA
FOGGIA

← PIDA n.1 km 0+005 →

Il presente disegno e' di proprieta' aziendale - La Societa' tutelera' i propri diritti a termine di legge.

Nuovo Allacciamento SGI Castelnuovo Della Daunia
DN 300 (12"), DP 75 bar

00	30.11.17	EMISSIONE	FACCHINI	STROPPA	CAPRIOTTI
INDICE	DATA	REVISIONI	ELABORATO	VERIFICATO	APPROVATO

Foglio
19
di 23
Scala
1:10000

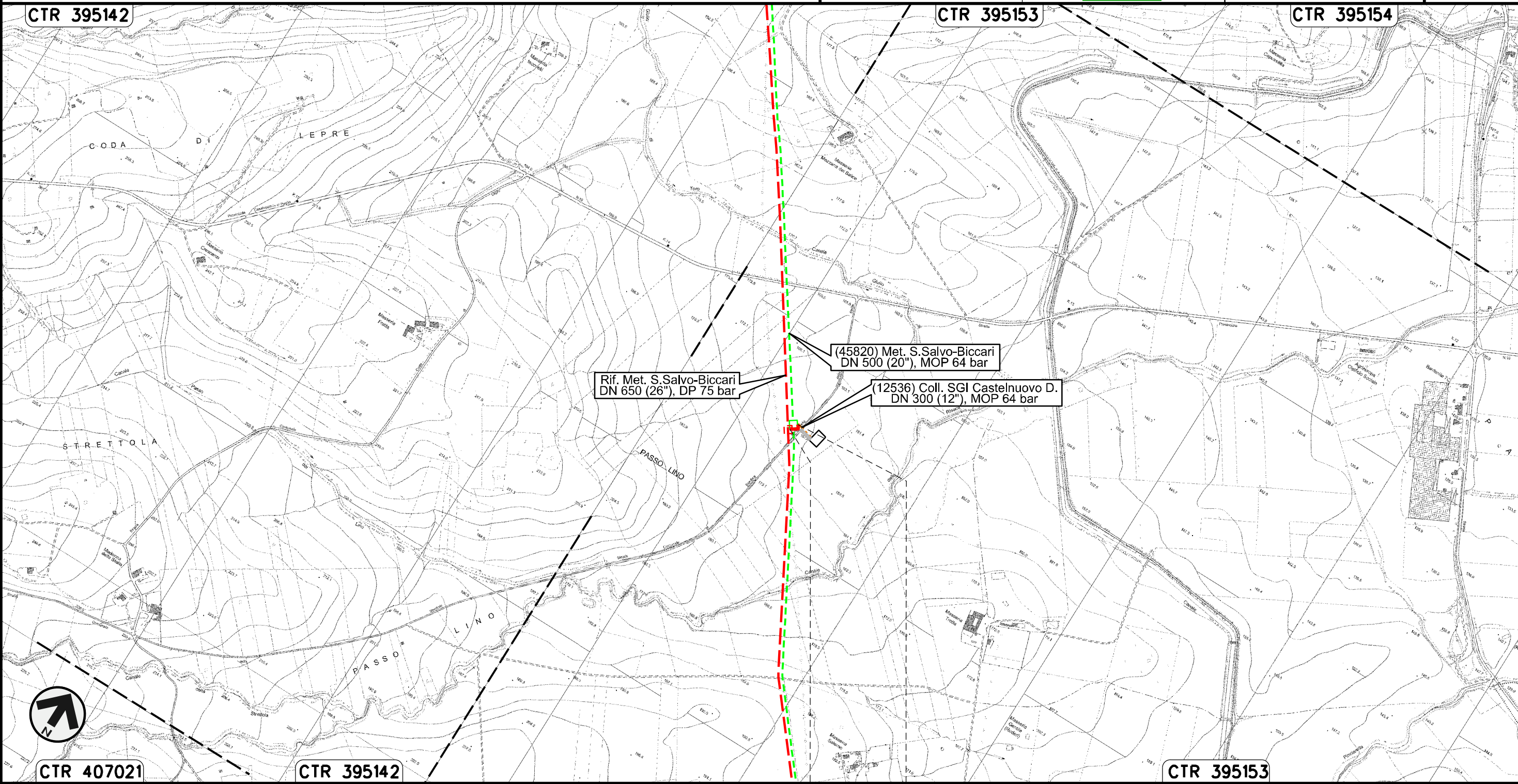
PAI - CARTA DELLA PERICOLOSITA' DA FRANA



Dis. PG-PAI-231
Comm. NR /17076

CTR 395142 CTR 395153 CTR 395154



Il presente disegno e' di proprieta' aziendale - La Societa' tutelera' i propri diritti a termine di legge.



0+000 0+040

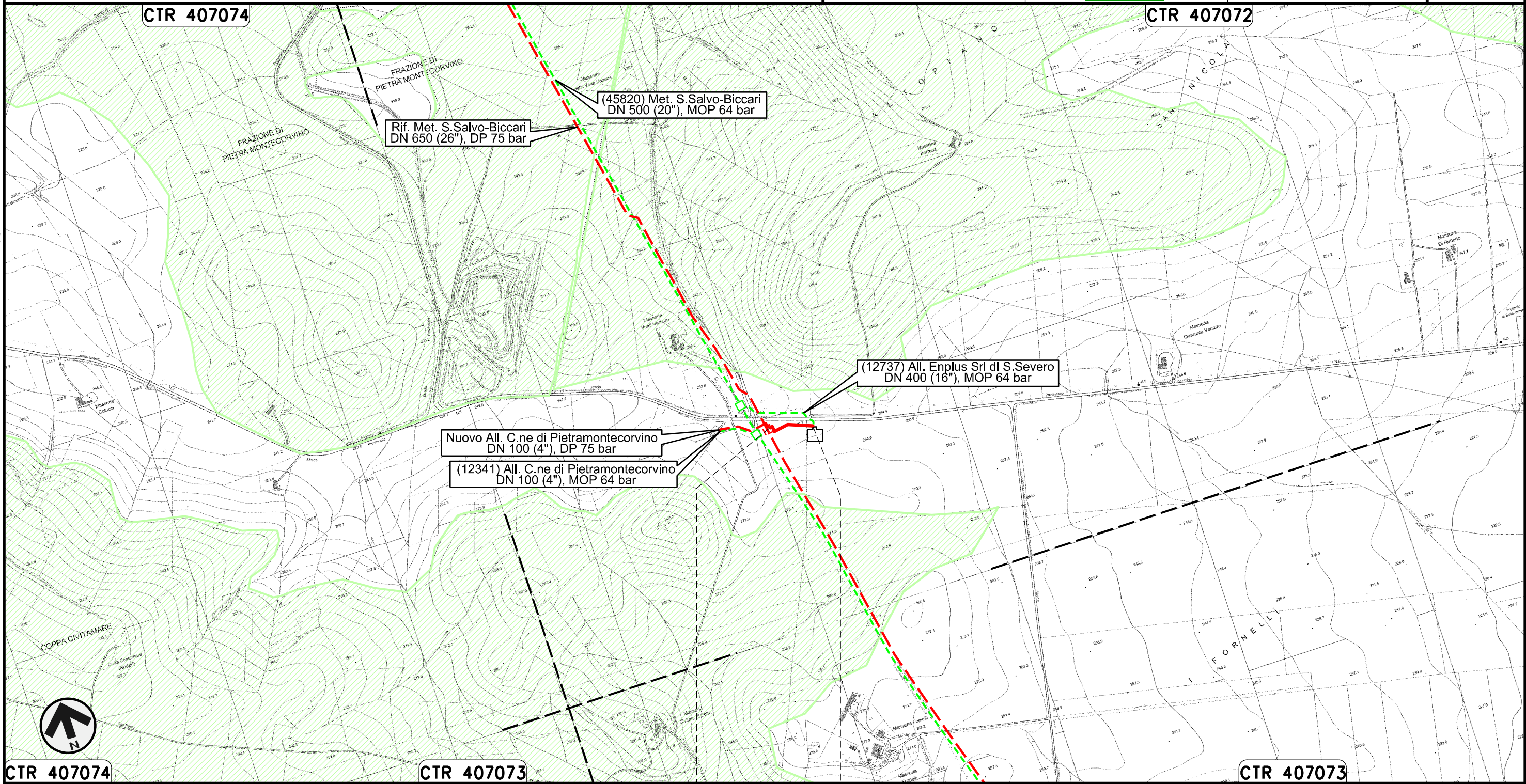
CASTELNUOVO DELLA DAUNIA
FOGGIA

Nuovo Allacciamento Enplus
DN 400 (16"), DP 75 bar

00	30.11.17	EMISSIONE	FACCHINI	STROPPA	CAPRIOTTI
INDICE	DATA	REVISIONI	ELABORATO	VERIFICATO	APPROVATO
					
			Dis.	PG-PAI-231	
			Comm.	NR /17076	

Foglio
20
di 23
Scala
1:10000

PAI - CARTA DELLA PERICOLOSITA' DA FRANA



0+000 0+135

PIETRAMONTECORVINO
FOGGIA

Il presente disegno e' di proprieta' aziendale - La Societa' tutelera' i propri diritti a termine di legge.

Nuovo Allacciamento Comune di Pietramontecorvino
DN 100 (4"), DP 75 bar

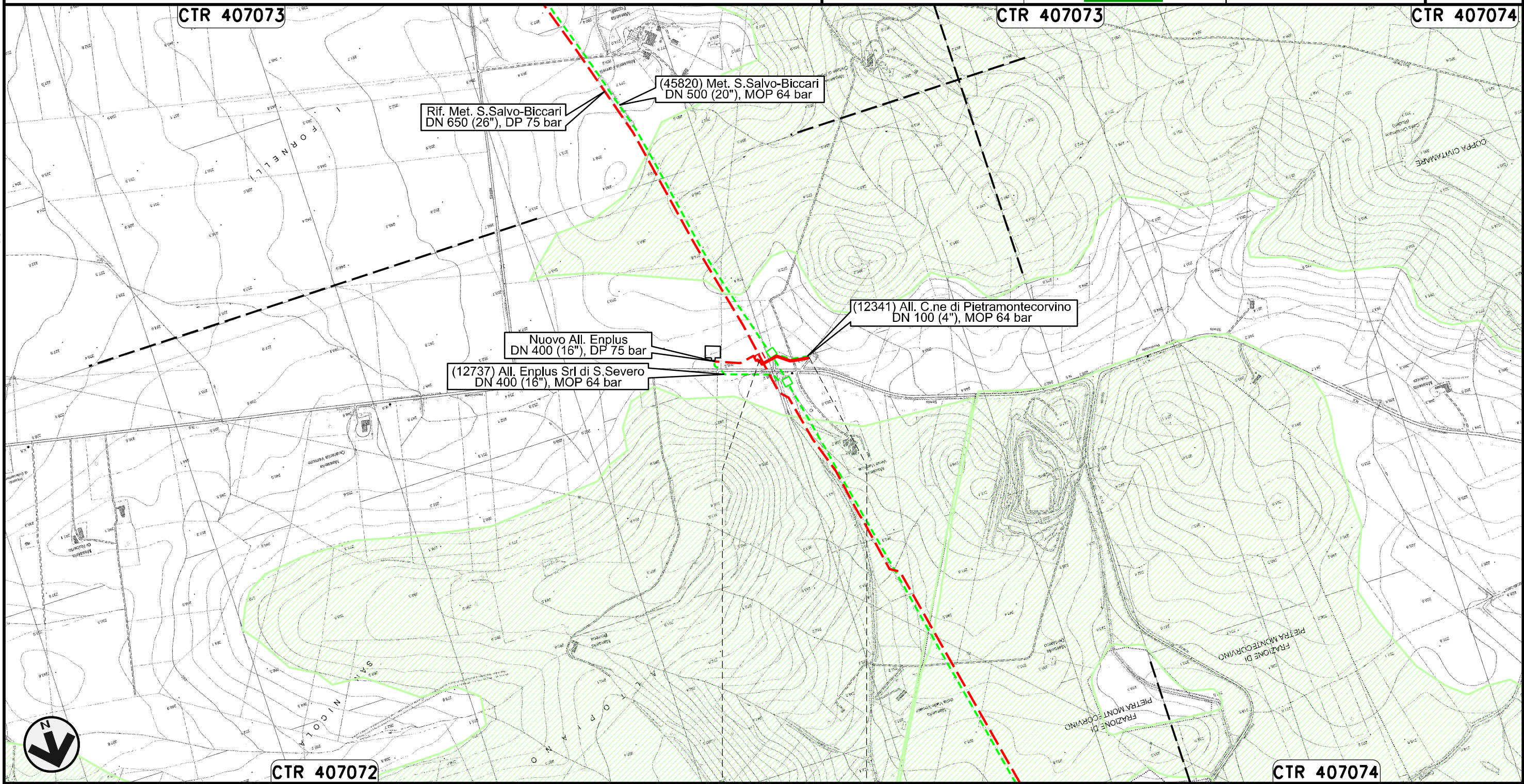
00	30.11.17	EMISSIONE	FACCHINI	STROPPA	CAPRIOTTI
INDICE	DATA	REVISIONI	ELABORATO	VERIFICATO	APPROVATO

Foglio
21
di 23
Scala
1:10000

PAI - CARTA DELLA PERICOLOSITA' DA FRANA



Dis. PG-PAI-231
Comm. NR /17076

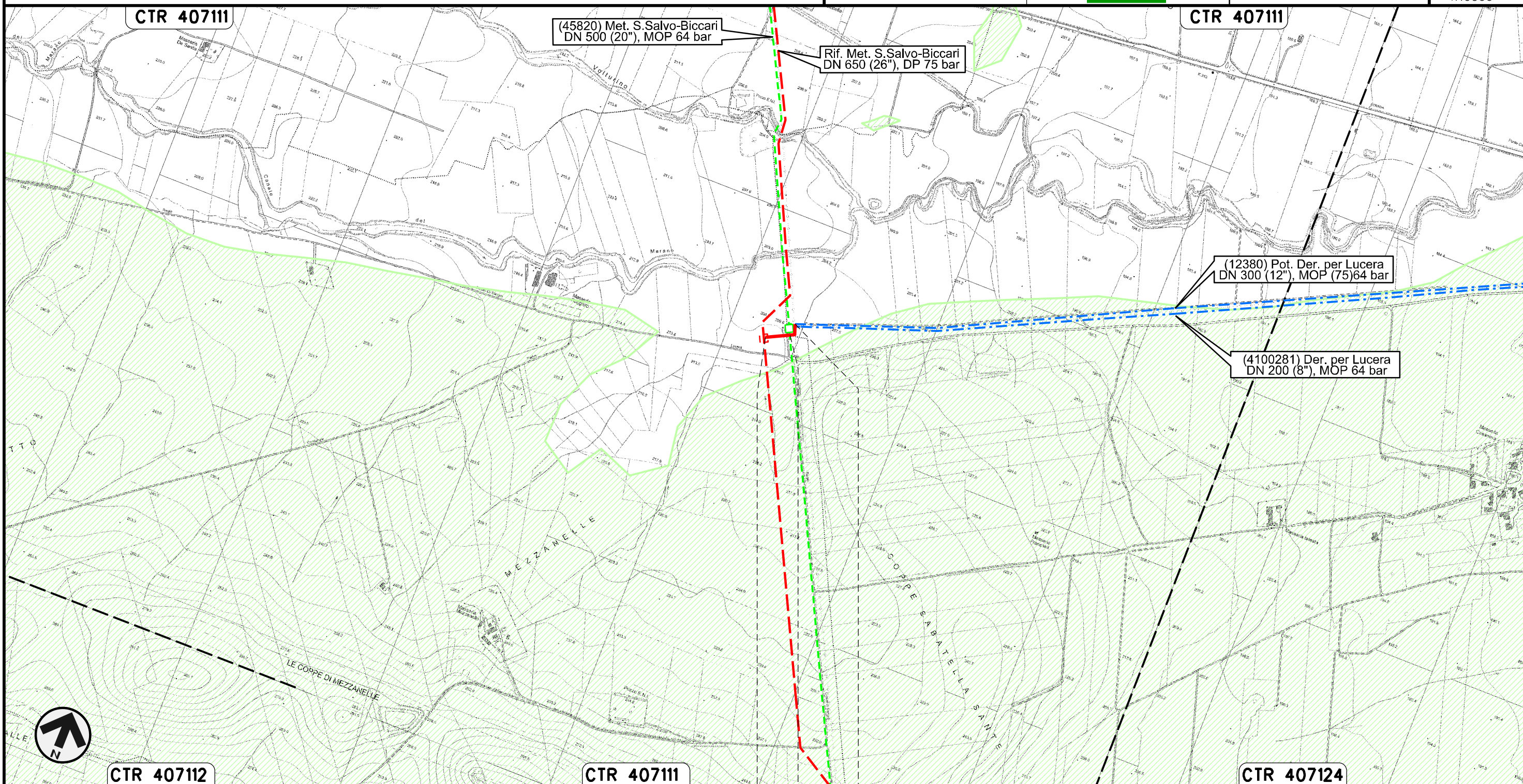


Il presente disegno e' di proprieta' aziendale - La Societa' tutelera' i propri diritti a termine di legge.

Nuovo Collegamento Potenziamento Derivazione per Lucera
DN 300 (12"), DP 75 bar

00	30.11.17	EMISSIONE	FACCHINI	STROPPA	CAPRIOTTI	Foglio 22
INDICE	DATA	REVISIONI	ELABORATO	VERIFICATO	APPROVATO	di 23
						Dis. PG-PAI-231
			Comm. NR /17076			Scala 1:10000

PAI - CARTA DELLA PERICOLOSITA' DA FRANA









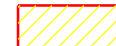








	0+000	0+105
ALBERONA		LUCERA
		FOGGIA

Il presente disegno e' di proprieta' aziendale - La Societa' tutelera' i propri diritti a termine di legge.










PAI - CARTA DELLA PERICOLOSITA' DA FRANA

LEGENDA

SIMBOLOGIA CARTOGRAFICA




- | | | | |
|---|---|--|---|
|  | Metanodotto in progetto |  | Altre condotte di terzi |
|  | Metanodotti in esercizio |  | Altri metanodotti in progetto |
|  | Metanodotti da porre fuori esercizio e recuperare |  | Gallerie, Tunnel, Mini-Microtunnel, Raise Boring e T.O.C. |
|  | Aree impianti stacco-terminale in progetto |  | Impianti di linea in progetto |
|  | Aree impianti stacco-terminale esistenti |  | Impianti di linea su rete in esercizio |
|  | Limite sovrapposizione fogli |  | Impianti di linea da porre fuori esercizio e recuperare |
| | |  | Nuova viabilita' |
| | |  | Viabilita' in programma |
| | |  | Condotta S.G.I. (in progetto) |

SIMBOLOGIA MECCANICA

- | | |
|---|--|
|  | Punto di intercettazione di linea (P.I.L.) |
|  | Punto di intercettazione di derivazione importante (P.I.D.I.) |
|  | Punto di intercettazione di derivazione semplice con stacco da P.I.L. (P.I.D.S.) |
|  | Punto di intercettazione e derivazione semplice con stacco da Linea (P.I.D.S.) |
|  | Punto di intercettazione con discaggio di allacciamento (P.I.D.A.) |
|  | Punto predisposto per il discaggio di allacciamento (P.P.D.A.) |
|  | Punto di sezionamento elettrico terminale (P.S.E.T.) |
|  | Stazione predisposta per lancio e ricevimento PIG |
|  | Impianto di riduzione/egolazione della pressione |

LEGENDA TEMATICA


Autorita' di Bacino Interregionale
Dei Fiumi Trigno, Biferno e Minori, Saccione e Fortore

- | | |
|---|---|
|  | Pericolosita' da frana moderata |
|  | Pericolosita' da frana elevata |
|  | Pericolosita' da frana estremamente elevata |

Autorita' di Bacino della Puglia

- | | |
|---|---|
|  | Pericolosita' geomorfologica media e moderata |
|  | Pericolosita' geomorfologica elevata |
|  | Pericolosita' geomorfologica molto elevata |

Il presente disegno e' di proprieta' aziendale - La Societa' tutelera' i propri diritti a termine di legge.

Progressiva chilometrica	N.
Comuni	
Province	
Impianti	
Attraversamenti	