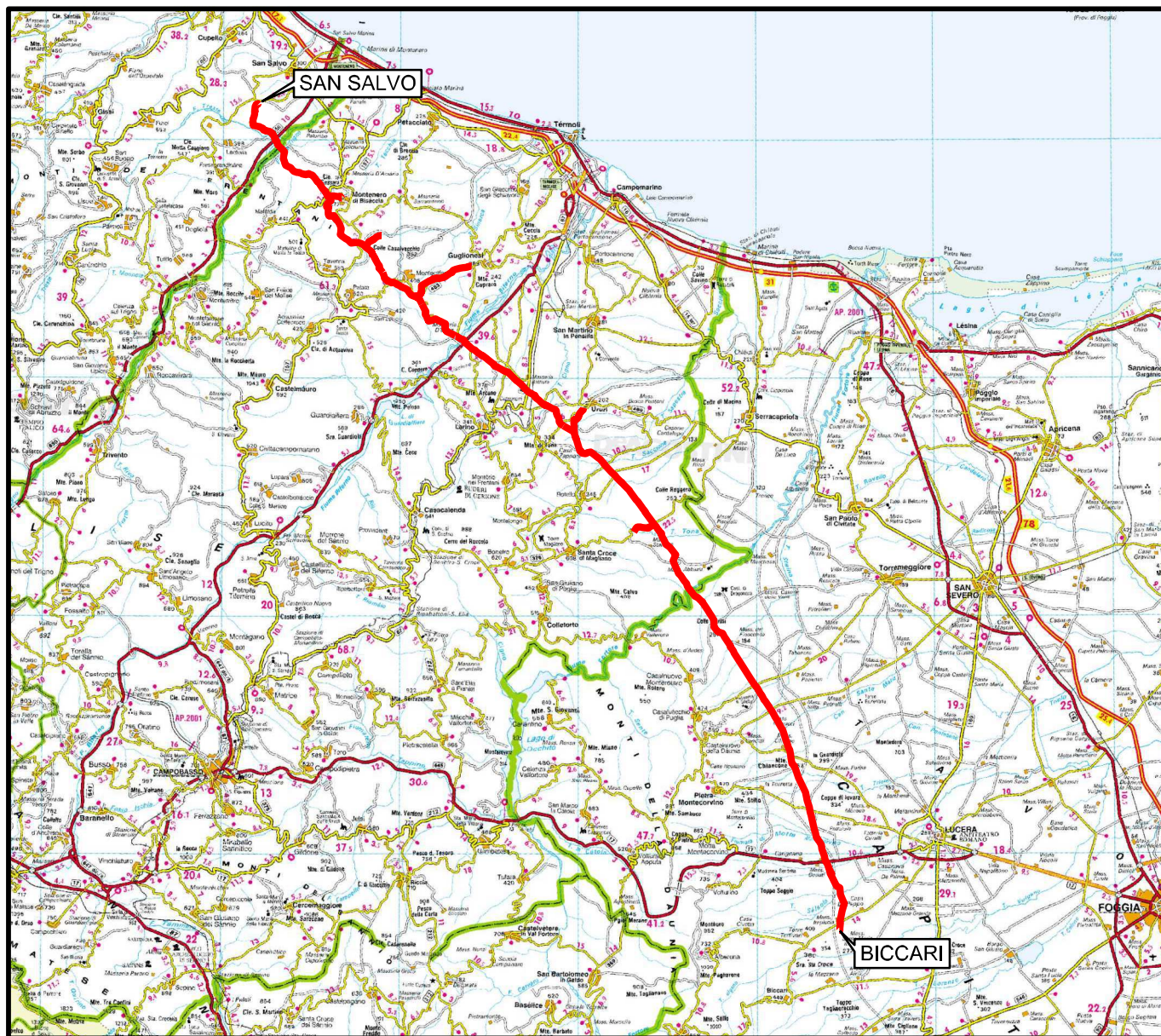


Il presente disegno e' di proprieta' aziendale - La Societa' tutelera' i propri diritti a termine di legge.





COROGRAFIA Scala 1:500.000



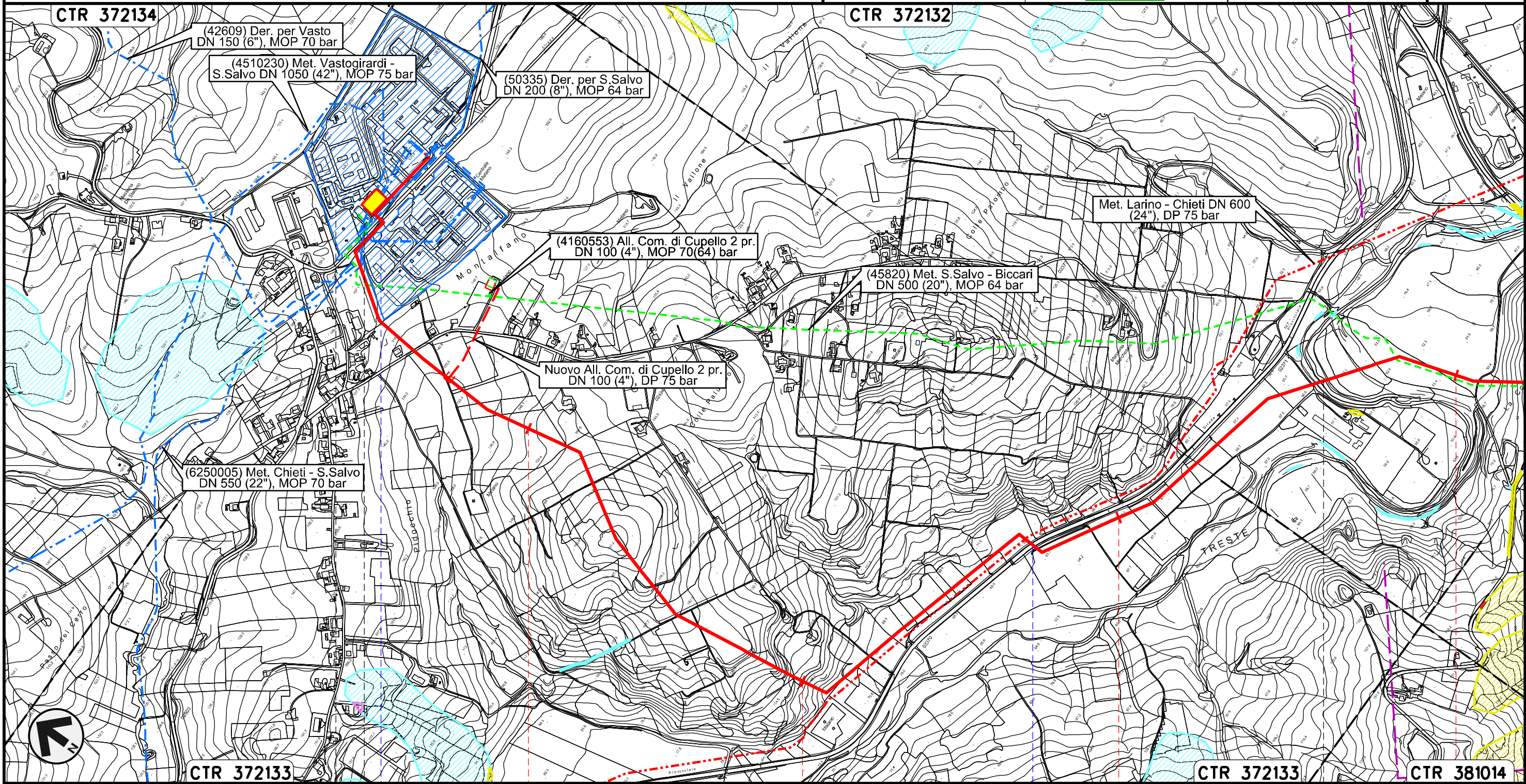
00	30.11.17	EMISSIONE	FACCHINI	STROPPA	CAPRIOTTI
INDICE	DATA	R E V I S I O N I			APPROVATO
Rif. METANODOTTO SAN SALVO - BICCARI DN 650 (26"), DP 75 bar			Dis. PG-PAI-132		
			Fg. 1 di 25		
			Comm. NR /17076		
			INDICE	00	
PAI - CARTA DEL RISCHIO DA FRANA			Scala 1:10000		
			Sostituisce il		
			Sostituito dal		

Rifacimento METANODOTTO SAN SALVO - BICCARI
DN 650 (26"), DP 75 bar

00	30.11.17	EMISSIONE	FACCHINI	STROPPA	CAPRIOTTI
INDICE	DATA	REVISIONI	ELABORATO	VERIFICATO	APPROVATO
					
			Dis.	PG-PAI-132	
			Comm.	NR /17076	

Foglio
2
di 25
Scala
1:10000

PAI - CARTA DEL RISCHIO DA FRANA



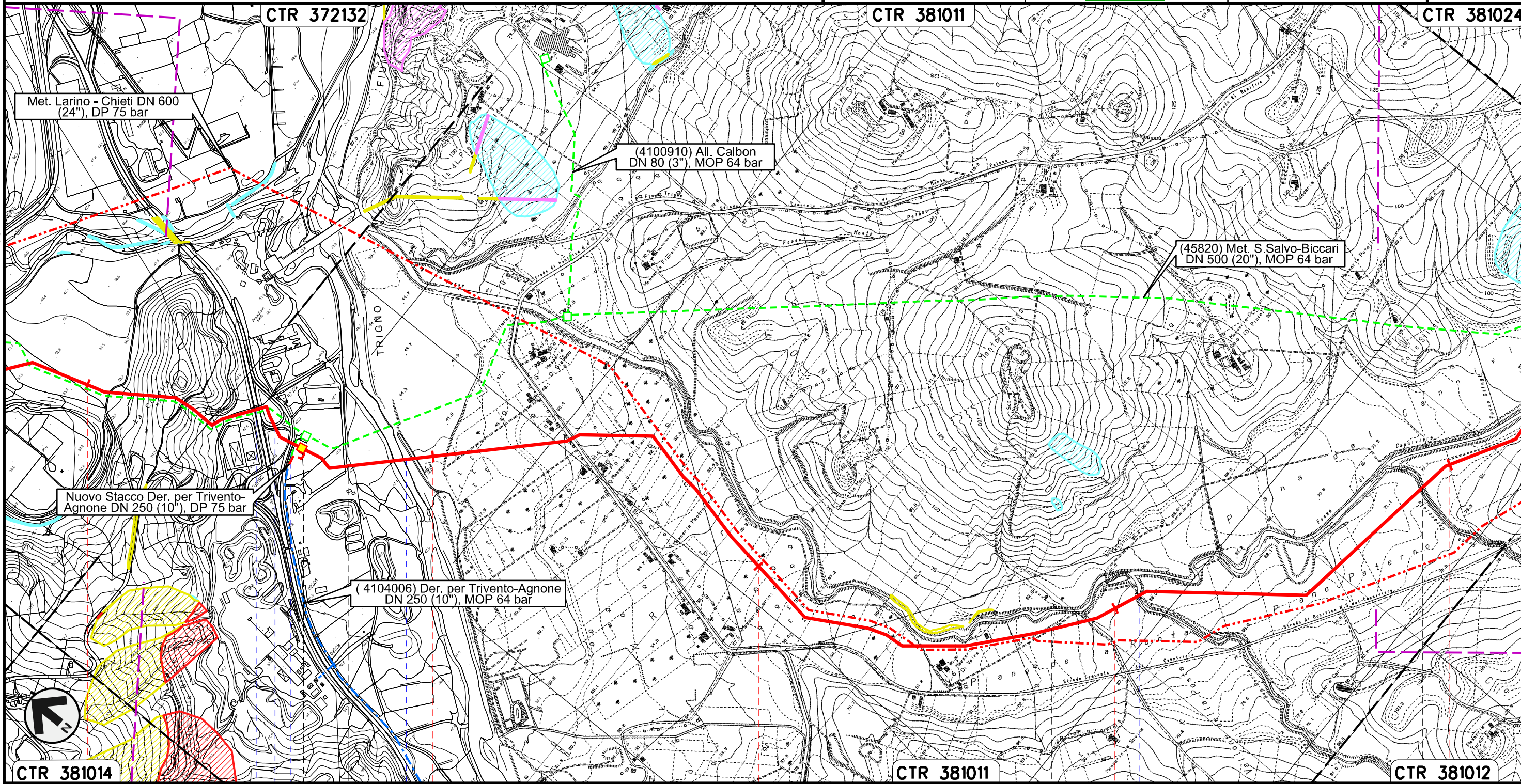
Il presente disegno e' di proprieta' aziendale - La Societa' tutelera' i propri diritti a termine di legge.

0+000	1	2	3	4
CUPELLO		CHIETTI		
Nodo di Cupello n.11 km 0+000		Stazione L/R n.1 km 0+200		
S.P. n.189 di Montafano		S.P. n.184 Fondo Valle Treste	Fiume Treste	

Rifacimento METANODOTTO SAN SALVO - BICCARI
DN 650 (26"), DP 75 bar

00	30.11.17	EMISSIONE	FACCHINI	STROPPA	CAPRIOTTI	Foglio
INDICE	DATA	REVISIONI	ELABORATO	VERIFICATO	APPROVATO	3
			Dis. PG-PAI-132			di 25
			Comm. NR /17076			Scala 1:10000

PAI - CARTA DEL RISCHIO DA FRANA



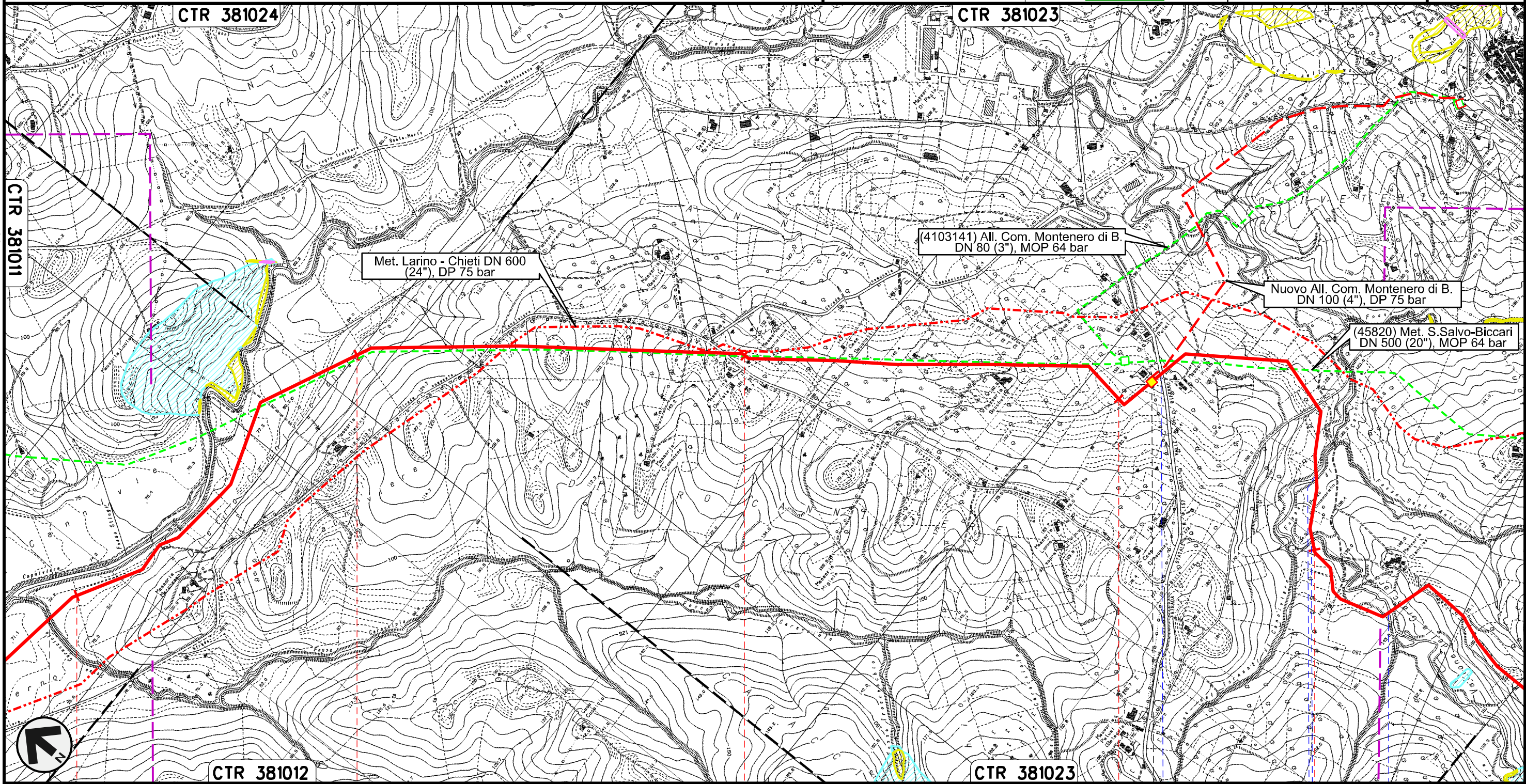
Il presente disegno e' di proprieta' aziendale - La Societa' tutelera' i propri diritti a termine di legge.

4	5	6	7	8
LENTELLA	MONTENERO DI BISACCIA		MAFALDA	MONTENERO DI BISACCIA
CHIETI	CAMPOBASSO			
 PIDI con regolazione 75/64 n.2 km 4+640				
S.S. n.650	Svincolo S.S. n.650	Fiume Trigno	Fosso S. Rocco	Fosso Caracciolo

Rifacimento METANODOTTO SAN SALVO - BICCARI
DN 650 (26"), DP 75 bar

PAI - CARTA DEL RISCHIO DA FRANA

00	30.11.17	EMISSIONE	FACCHINI	STROPPA	CAPRIOTTI	Foglio
INDICE	DATA	REVISIONI	ELABORATO	VERIFICATO	APPROVATO	4
			Dis. PG-PAI-132			di 25
			Comm. NR /17076			Scala 1:10000



Il presente disegno e' di proprieta' aziendale - La Societa' tutelera' i propri diritti a termine di legge.

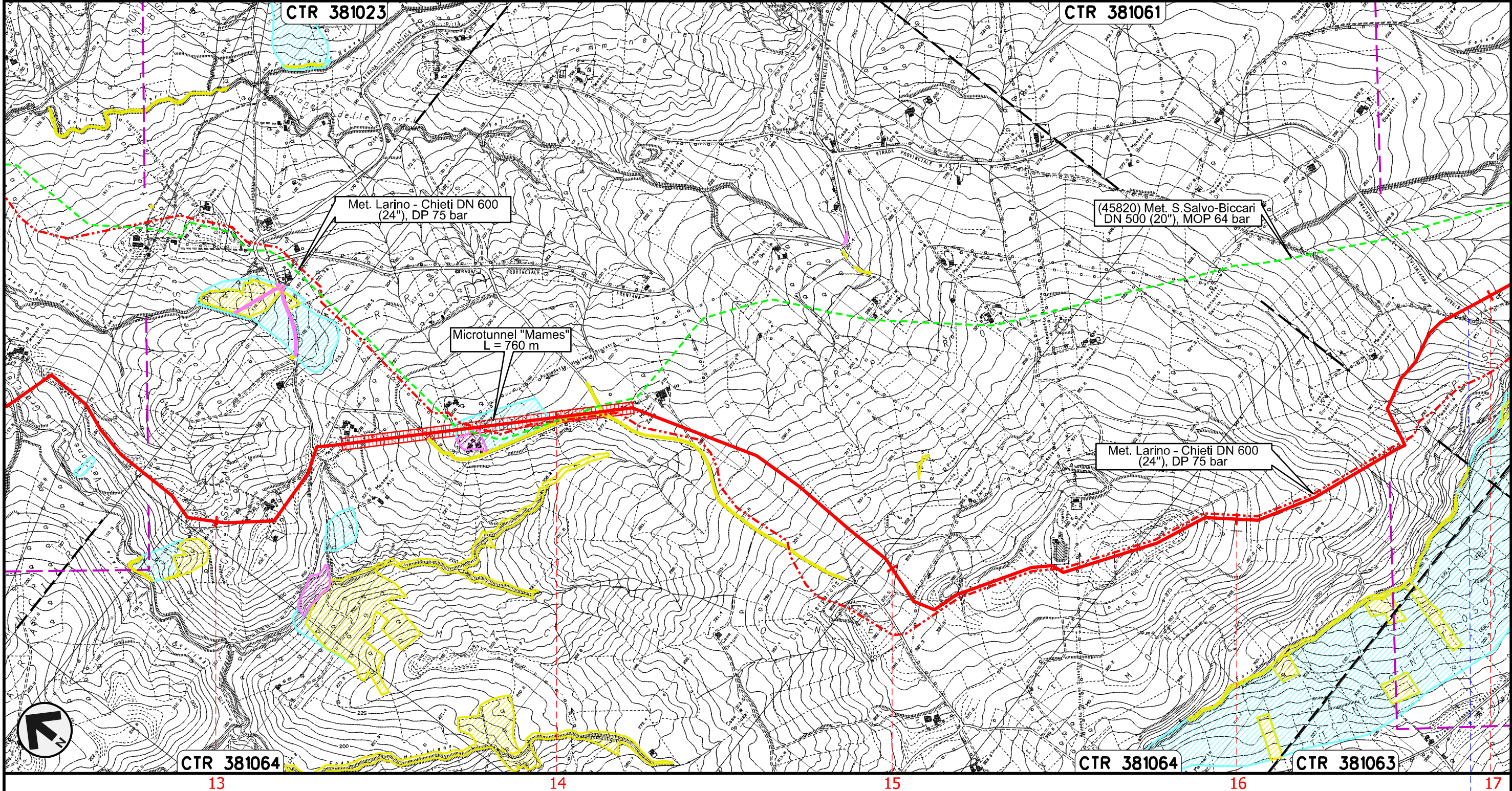


8	9	10	11	12
MAFALDA	MONTENERO DI BISACCIA			
Fosso Caracciolo	CAMPOBASSO			
	PIDI n.3 km 11+110			
S.P. n.163	Fosso di Canniviere	Vallone della Granclara	Vallone della Granclara	

Rifacimento METANODOTTO SAN SALVO - BICCARI
DN 650 (26"), DP 75 bar

PAI - CARTA DEL RICHIÒ DA FRANA

00	30.11.17	EMISSIONE	FACCHINI	STROPPA	CAPRIOTTI	Foglio
INDICE	DATA	REVISIONI	ELABORATO	VERIFICATO	APPROVATO	5
			Dis. PG-PAI-132			di 25
			Comm. NR /17076			Scala 1:10000




Il presente disegno e' di proprieta' aziendale - La Societa' tutelera' i propri diritti a termine di legge.



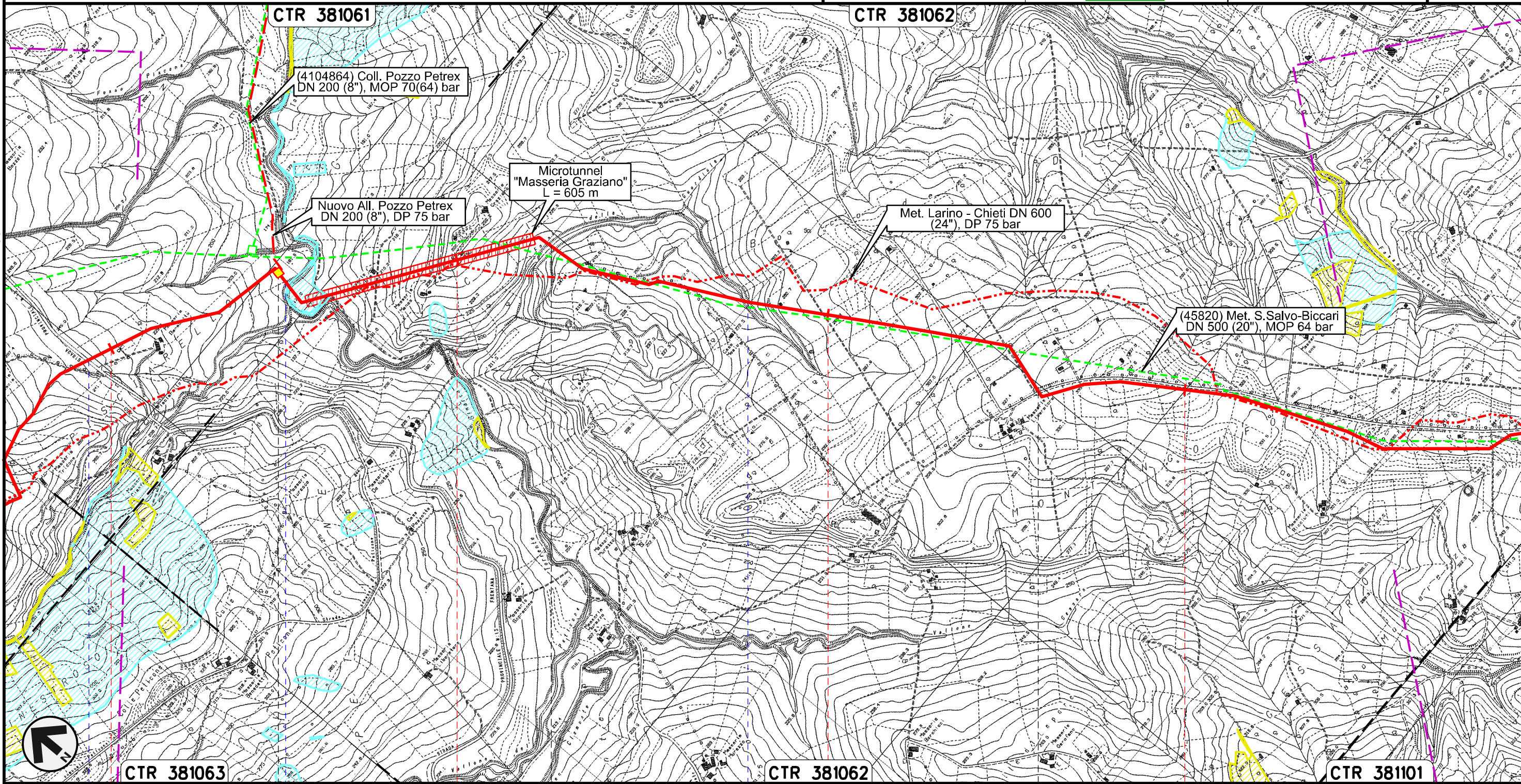
MONTENERO DI BISACCIA
CAMPOBASSO

S.P. n.13

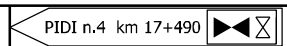
Rifacimento METANODOTTO SAN SALVO - BICCARI
DN 650 (26"), DP 75 bar

00	30.11.17	EMISSIONE	FACCHINI	STROPPA	CAPRIOTTI	Foglio
INDICE	DATA	REVISIONI	ELABORATO	VERIFICATO	APPROVATO	6
						di 25
			Dis. PG-PAI-132			Scala
			Comm. NR /17076			1:10000

PAI - CARTA DEL RISCHIO DA FRANA





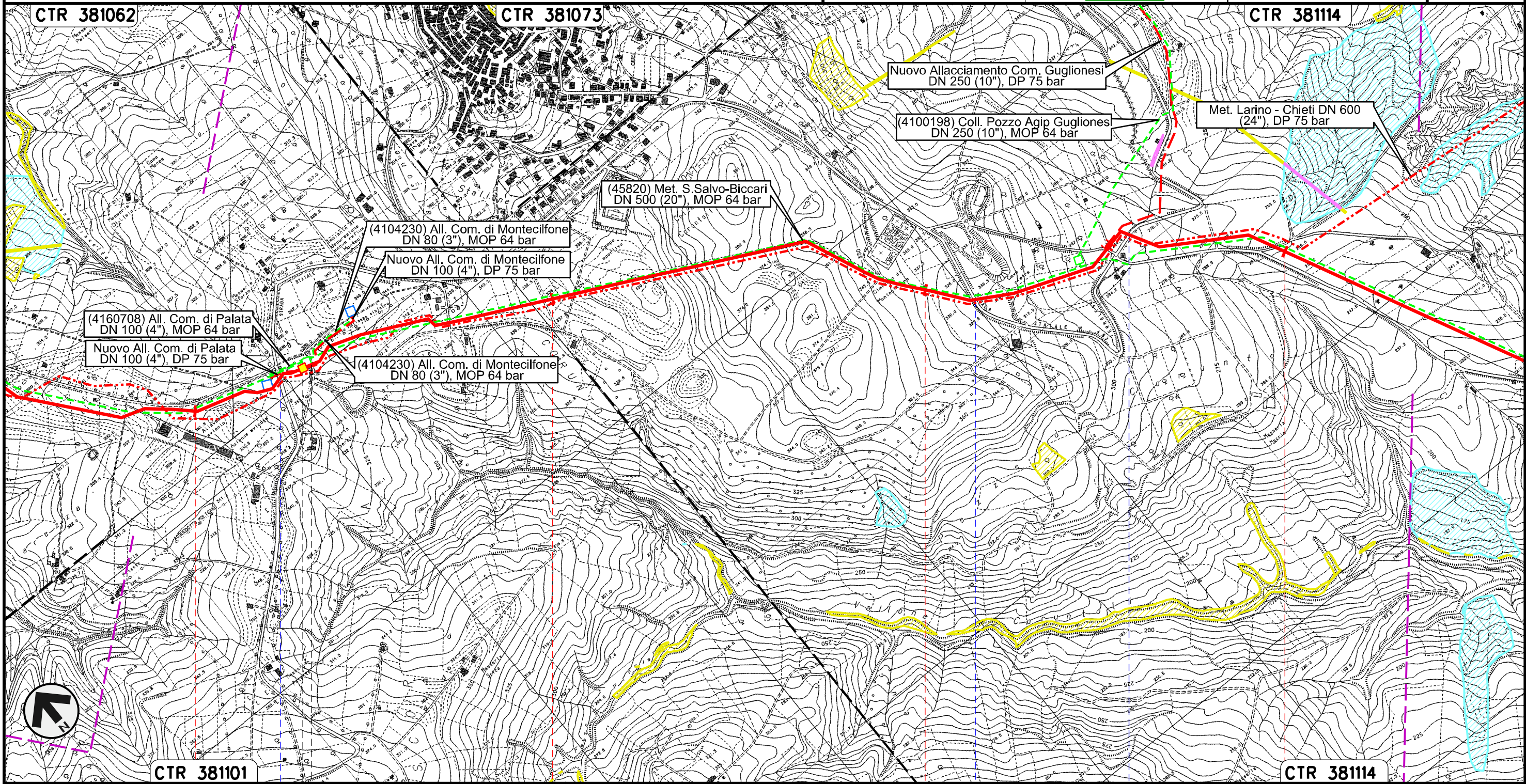
Il presente disegno e' di proprieta' aziendale - La Societa' tutelera' i propri diritti a termine di legge.

17	18	19	20
MONTENERO DI BISACCIA		MONTECILFONE	PALATA
CAMPOBASSO			
			
● S.P. n.13	● Torrente Sinarca	● Fosso della Guardiola	● Fosso della Guardiola

Rifacimento METANODOTTO SAN SALVO - BICCARI
DN 650 (26"), DP 75 bar

PAI - CARTA DEL RISCHIO DA FRANA

00	30.11.17	EMISSIONE	FACCHINI	STROPPA	CAPRIOTTI	Foglio
INDICE	DATA	REVISIONI	ELABORATO	VERIFICATO	APPROVATO	7
						di 25
			Dis. PG-PAI-132			Scala
			Comm. NR /17076			1:10000



Il presente disegno e' di proprieta' aziendale - La Societa' tutelera' i propri diritti a termine di legge.

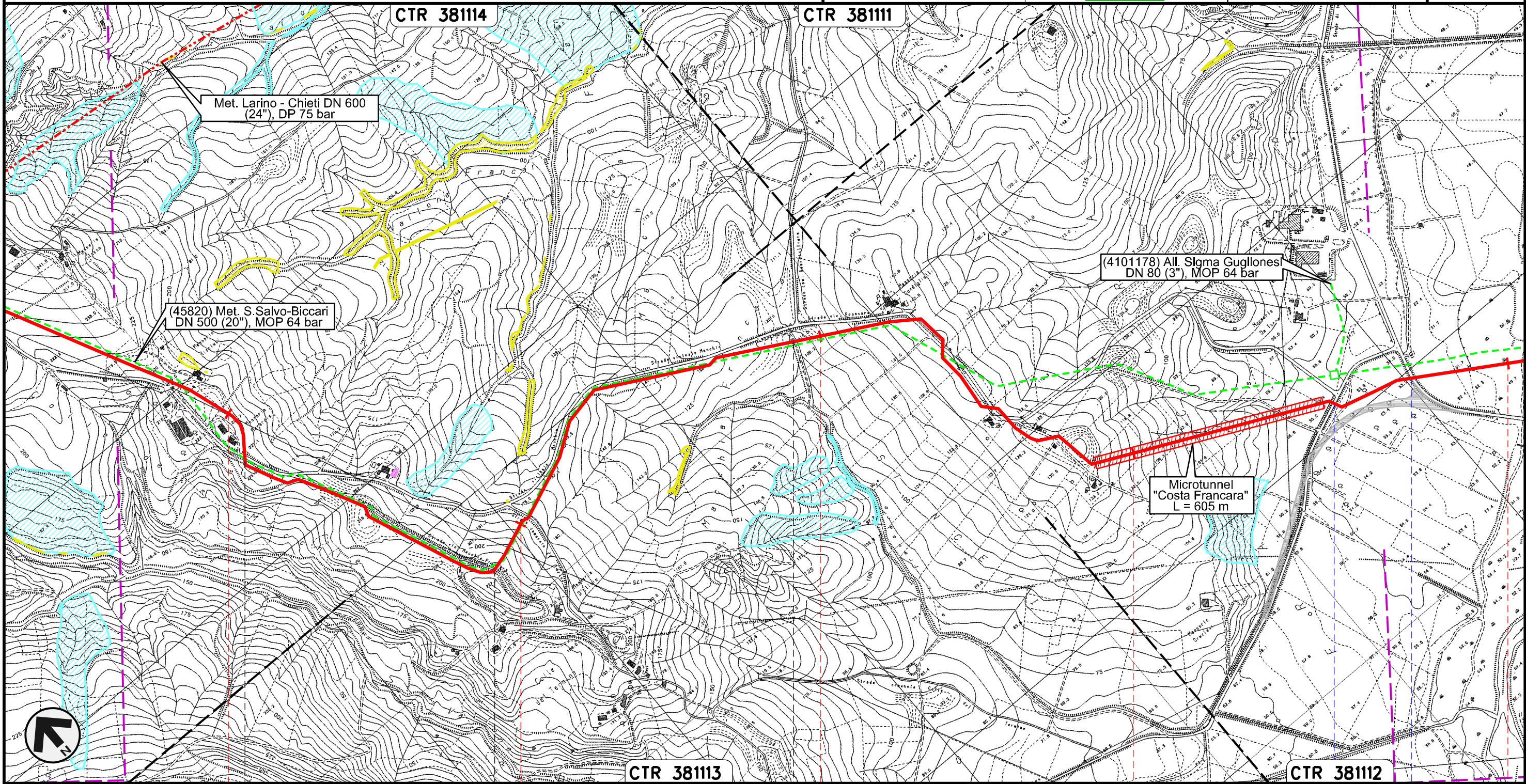
21	22	23	24
PALATA		MONTECILFONE	
		CAMPOBASSO	
S.P. n.168		S.P. n.168	S.P. n.168

PIDI n.5 km 21+310

Rifacimento METANODOTTO SAN SALVO - BICCARI
DN 650 (26"), DP 75 bar

00	30.11.17	EMISSIONE	FACCHINI	STROPPA	CAPRIOTTI	Foglio
INDICE	DATA	REVISIONI	ELABORATO	VERIFICATO	APPROVATO	8
			Dis.	PG-PAI-132		di 25
			Comm.	NR /17076		Scala 1:10000

PAI - CARTA DEL RISCHIO DA FRANA



Il presente disegno e' di proprieta' aziendale - La Societa' tutelera' i propri diritti a termine di legge.



25	26	27	28	29
MONTECILFONE	PALATA	MONTECILFONE	GUGLIONESI	
		CAMPOBASSO		

S.P. n.150 — S.P. n.80

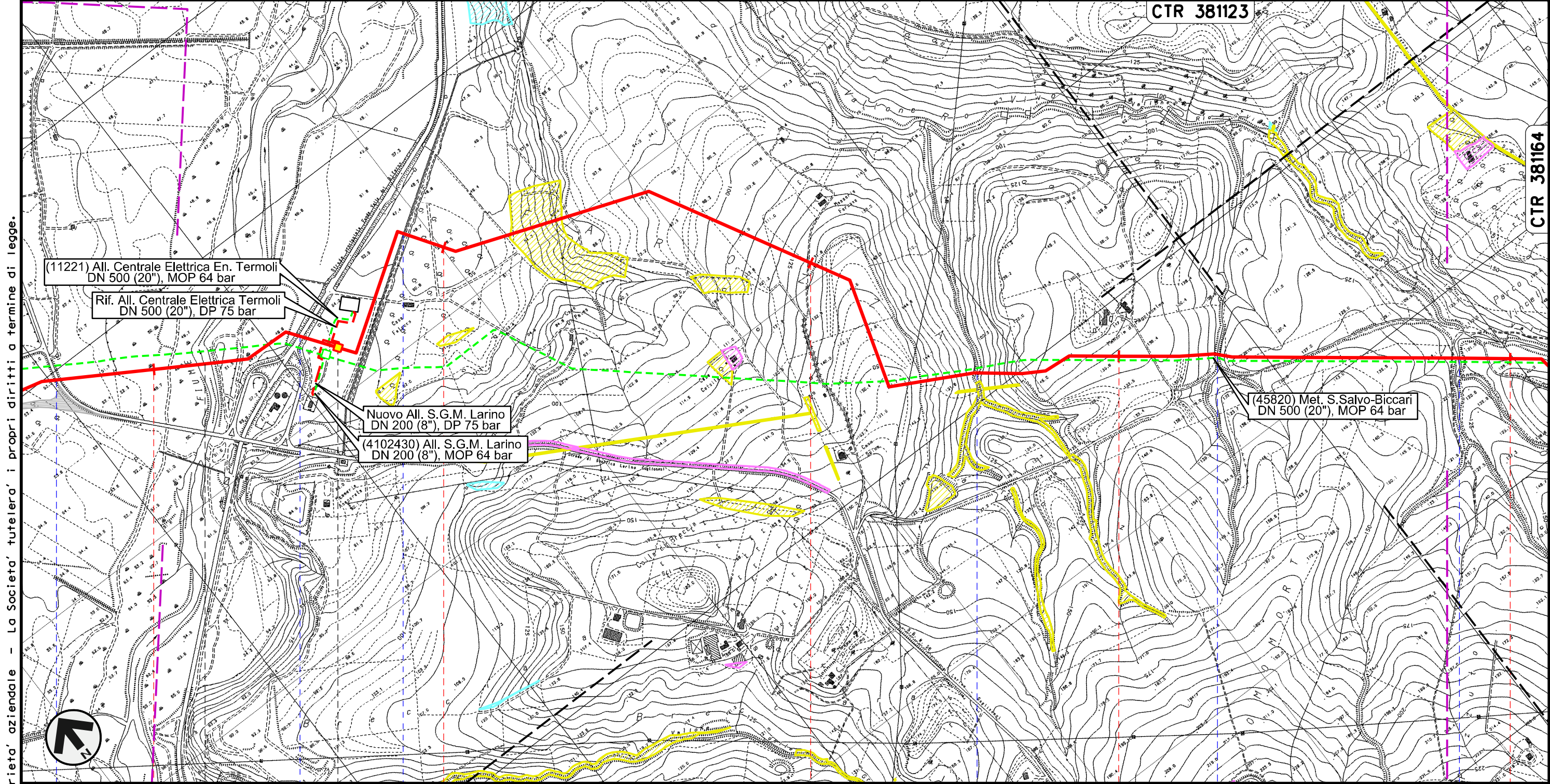
Rifacimento METANODOTTO SAN SALVO - BICCARI
DN 650 (26"), DP 75 bar

00	30.11.17	EMISSIONE	FACCHINI	STROPPA	CAPRIOTTI	Foglio
INDICE	DATA	REVISIONI	ELABORATO	VERIFICATO	APPROVATO	9
						di 25
			Dis. PG-PAI-132			Scala
			Comm. NR /17076			1:10000

PAI - CARTA DEL RISCHIO DA FRANA

CTR 381123

CTR 381164



(11221) All. Centrale Elettrica En. Termoli
DN 500 (20"), MOP 64 bar

Rif. All. Centrale Elettrica Termoli
DN 500 (20"), DP 75 bar

Nuovo All. S.G.M. Larino
DN 200 (8"), DP 75 bar

(4102430) All. S.G.M. Larino
DN 200 (8"), MOP 64 bar

(45820) Met. S.Salvo-Biccari
DN 500 (20"), MOP 64 bar

Il presente disegno e' di proprieta' aziendale - La Societa' tutelera' i propri diritti a termine di legge.



29

30

31

32

33

GUGLIONESI



LARINO
CAMPOBASSO

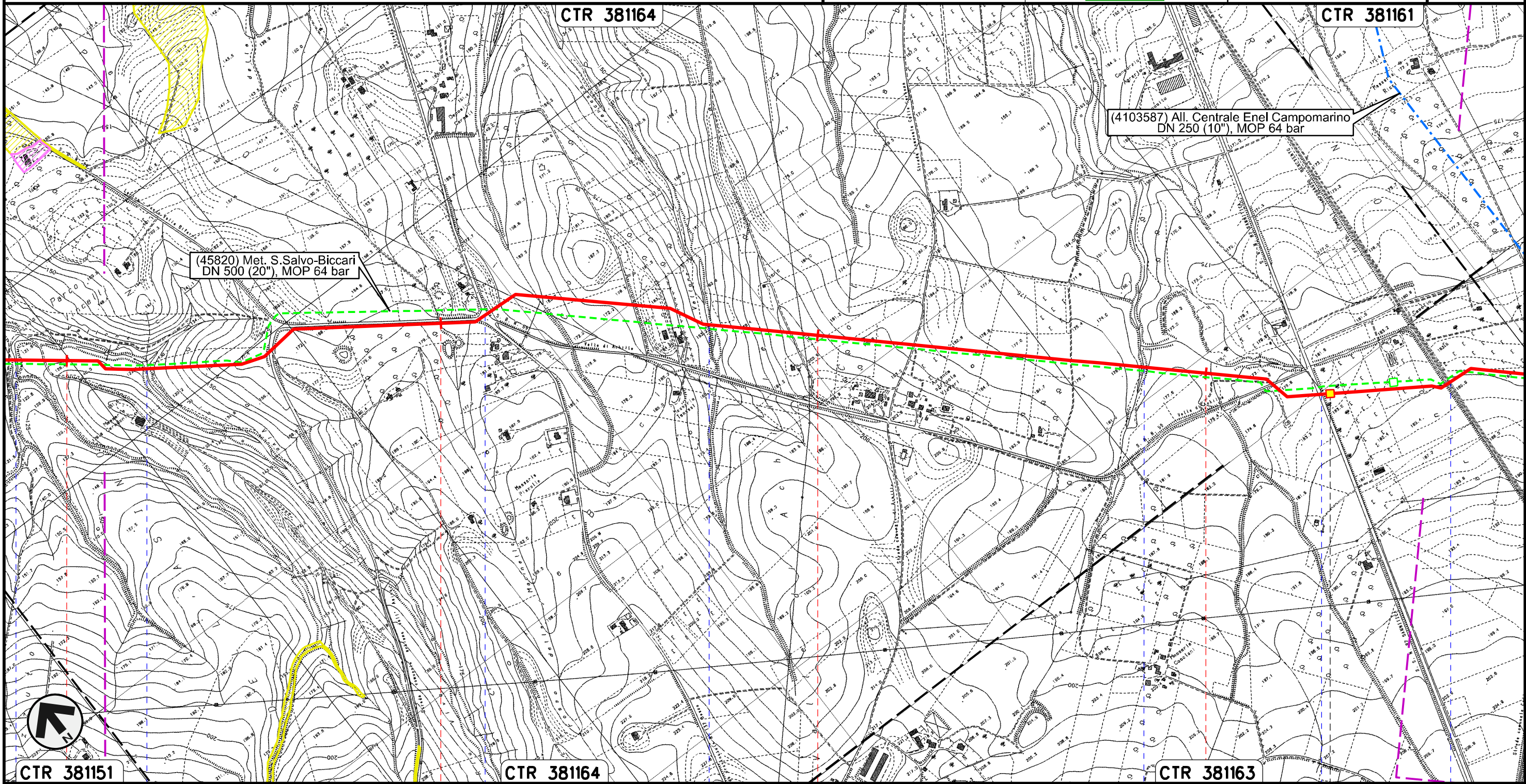
PIDI n.6 km 29+500

- S.P. n.80
- Fiume Biferno
- S.S. n.647
- Acquedotto DN 2500
- Fosso
- Fosso
- Vallone Rio Vivo

Rifacimento METANODOTTO SAN SALVO - BICCARI
DN 650 (26"), DP 75 bar

PAI - CARTA DEL RISCHIO DA FRANA



00	30.11.17	EMISSIONE	FACCHINI	STROPPA	CAPRIOTTI	Foglio 10 di 25 Scala 1:10000
INDICE	DATA	REVISIONI	ELABORATO	VERIFICATO	APPROVATO	
						Dis. PG-PAI-132
						Comm. NR /17076



Il presente disegno e' di proprieta' aziendale - La Societa' tutelera' i propri diritti a termine di legge.

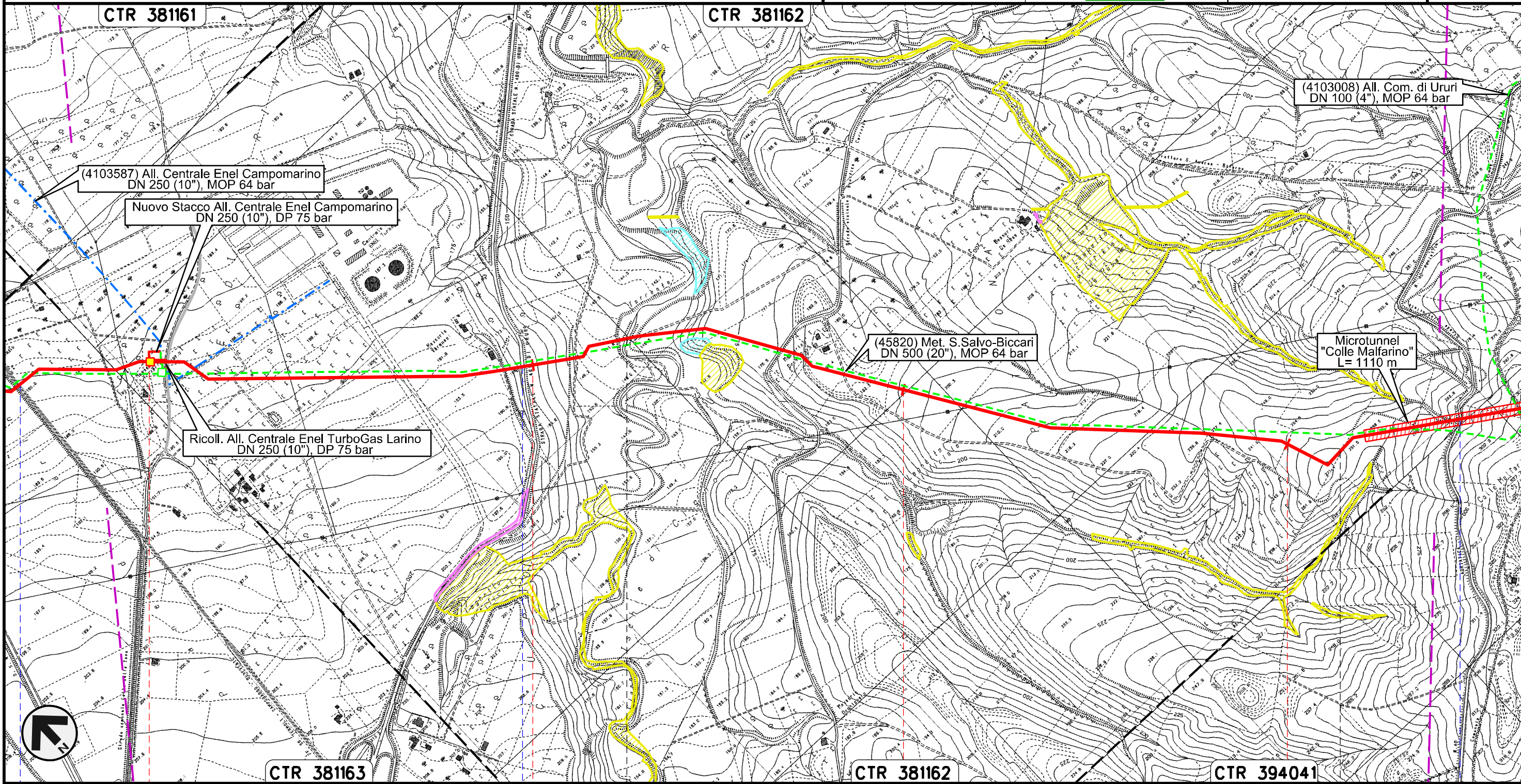
33	34	35	36
LARINO CAMPOBASSO			
Vallone Rio Vivo	Vallone Rio Vivo	S.P. n.137	Vallone Francesca
			Fosso Pisciarelli
			S.S. n.87
			FS Termoli Campobasso-Benevento

Rifacimento METANODOTTO SAN SALVO - BICCARI
DN 650 (26"), DP 75 bar

00	30.11.17	EMISSIONE	FACCHINI	STROPPA	CAPRIOTTI
INDICE	DATA	REVISIONI	ELABORATO	VERIFICATO	APPROVATO
					
			Dis.	PG-PAI-132	
			Comm.	NR /17076	

Foglio
11
di 25
Scala
1:10000

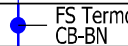
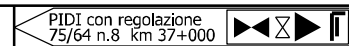


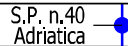
PAI - CARTA DEL RISCHIO DA FRANA





Il presente disegno e' di proprieta' aziendale - La Societa' tutelera' i propri diritti a termine di legge.



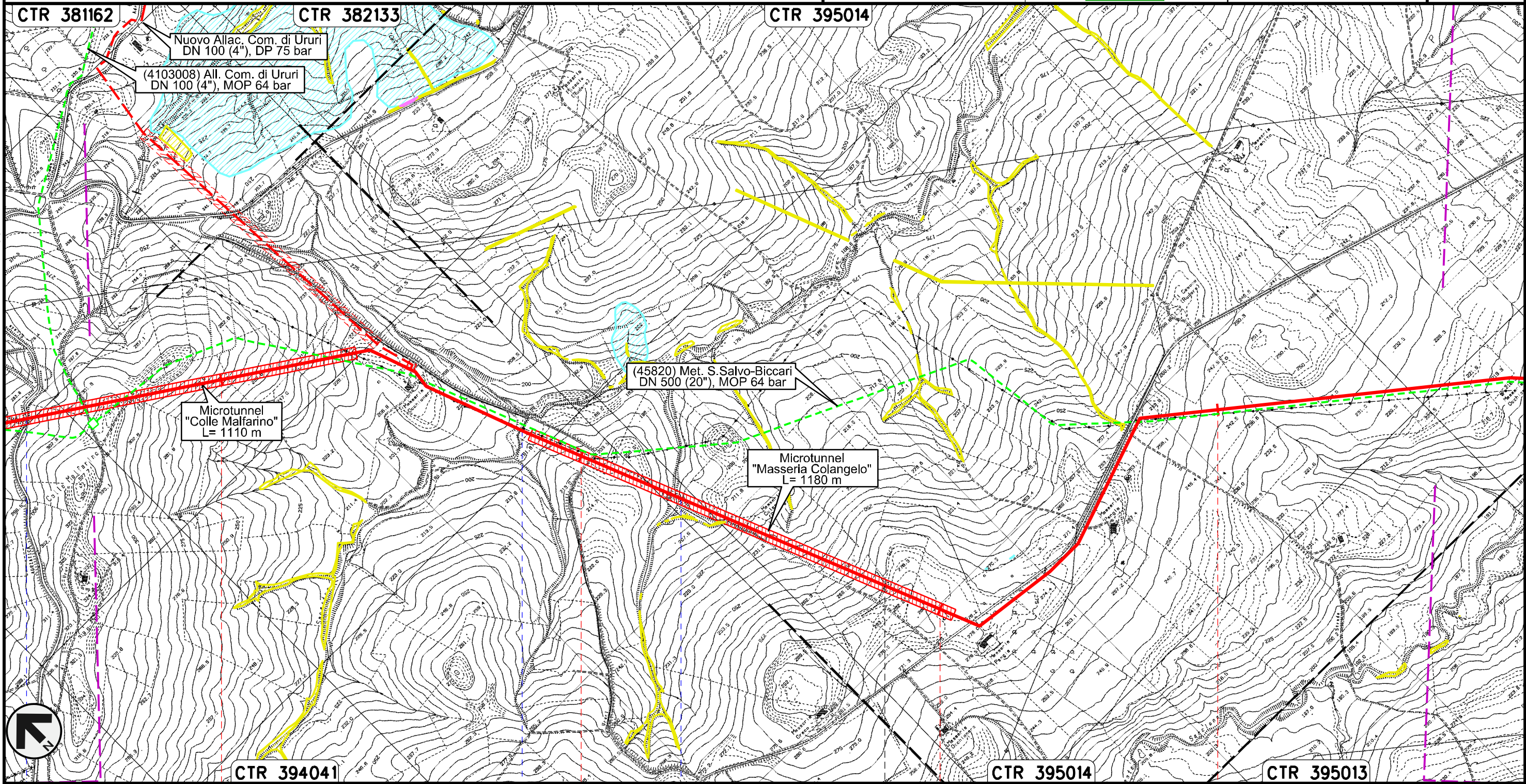
37	38	39	40
LARINO	CAMPOBASSO	URURI	MONTORIO NEI FRENTANI

 FS Termoli CB-BN	 PIDI con regolazione 75/64 n.8 km 37+000	 S.P. n.167	 Torrente Cigno	 S.P. n.40 Adriatica
---	---	--	--	--

Rifacimento METANODOTTO SAN SALVO - BICCARI
DN 650 (26"), DP 75 bar

00	30.11.17	EMISSIONE	FACCHINI	STROPPA	CAPRIOTTI	Foglio
INDICE	DATA	REVISIONI	ELABORATO	VERIFICATO	APPROVATO	12
						di 25
			Dis. PG-PAI-132			Scala
			Comm. NR /17076			1:10000

PAI - CARTA DEL RISCHIO DA FRANA





Il presente disegno e' di proprieta' aziendale - La Societa' tutelera' i propri diritti a termine di legge.



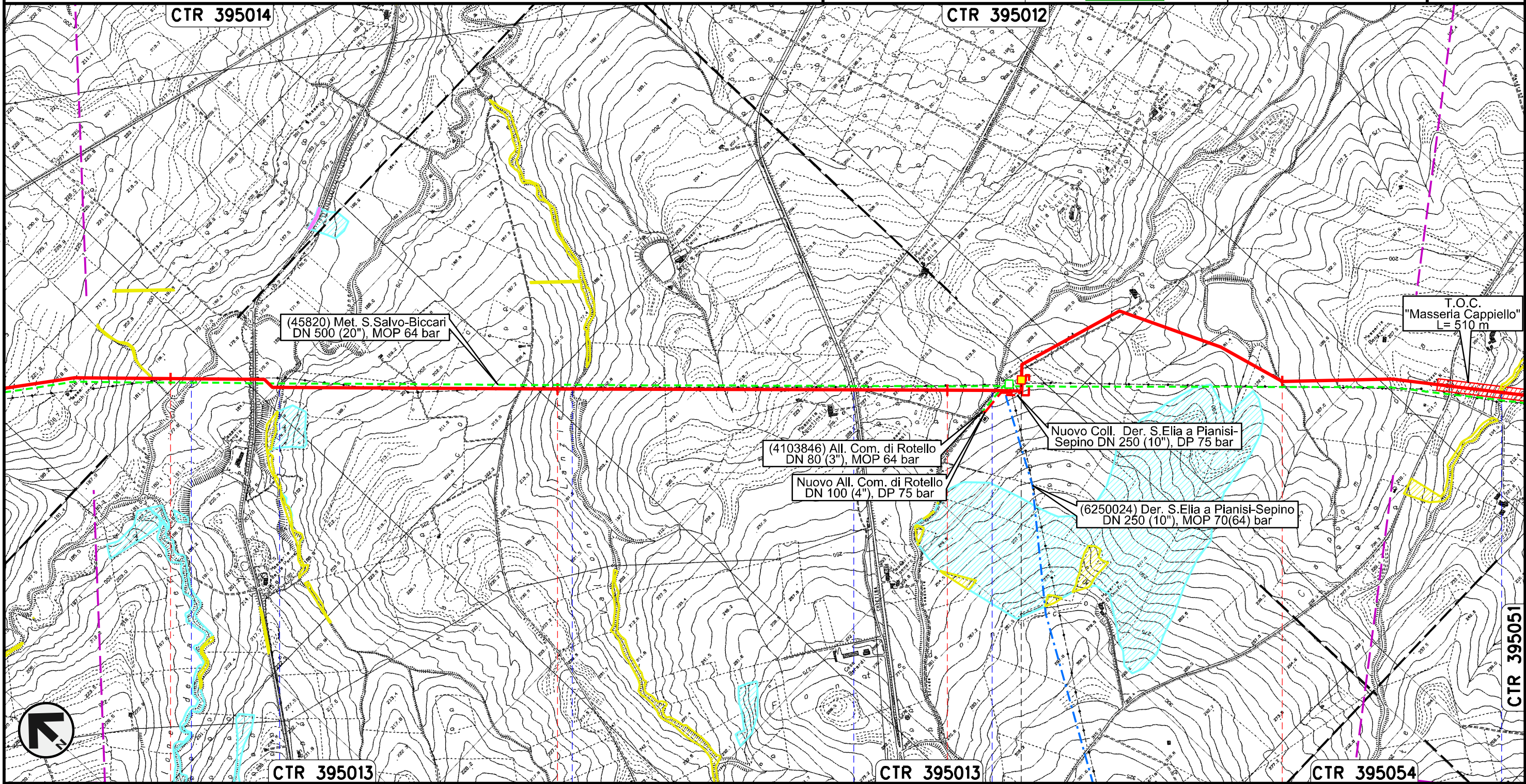
41	42	43	44
MONTORIO NEI FRENTANI		CAMPOBASSO	
S.P. n.40 Adriatica	Torrente Sapestra	Fosso	

Rifacimento METANODOTTO SAN SALVO - BICCARI
DN 650 (26"), DP 75 bar

PAI - CARTA DEL RISCHIO DA FRANA

00	30.11.17	EMISSIONE	FACCHINI	STROPPA	CAPRIOTTI	Foglio 13 di 25 Scala 1:10000
INDICE	DATA	REVISIONI	ELABORATO	VERIFICATO	APPROVATO	
						Dis. PG-PAI-132
						Comm. NR /17076

Il presente disegno e' di proprieta' aziendale - La Societa' tutelera' i propri diritti a termine di legge.





45	46	47	48
ROTELLO CAMPOBASSO			
Torrente Saccione	Fosso	Vallone Lanziere	S.P. n.78
		Fosso	Fosso

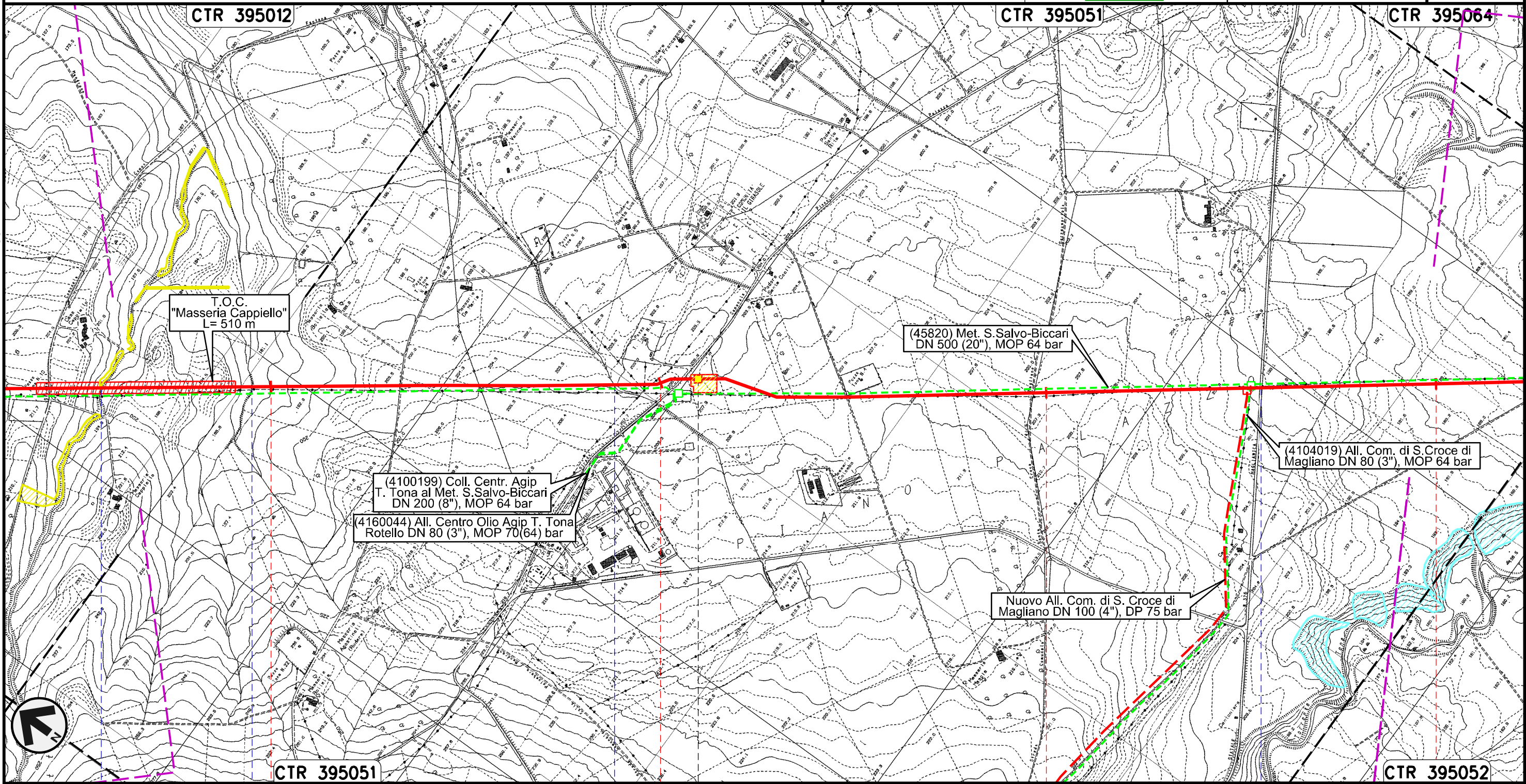
PIDI con regolazione
75/64 n.9 Km 47+220



Rifacimento METANODOTTO SAN SALVO - BICCARI
DN 650 (26"), DP 75 bar

PAI - CARTA DEL RISCHIO DA FRANA

00	30.11.17	EMISSIONE	FACCHINI	STROPPA	CAPRIOTTI	Foglio 14 di 25 Scala 1:10000
INDICE	DATA	REVISIONI	ELABORATO	VERIFICATO	APPROVATO	
						Dis. PG-PAI-132
						Comm. NR /17076



Il presente disegno e' di proprieta' aziendale - La Societa' tutelera' i propri diritti a termine di legge.



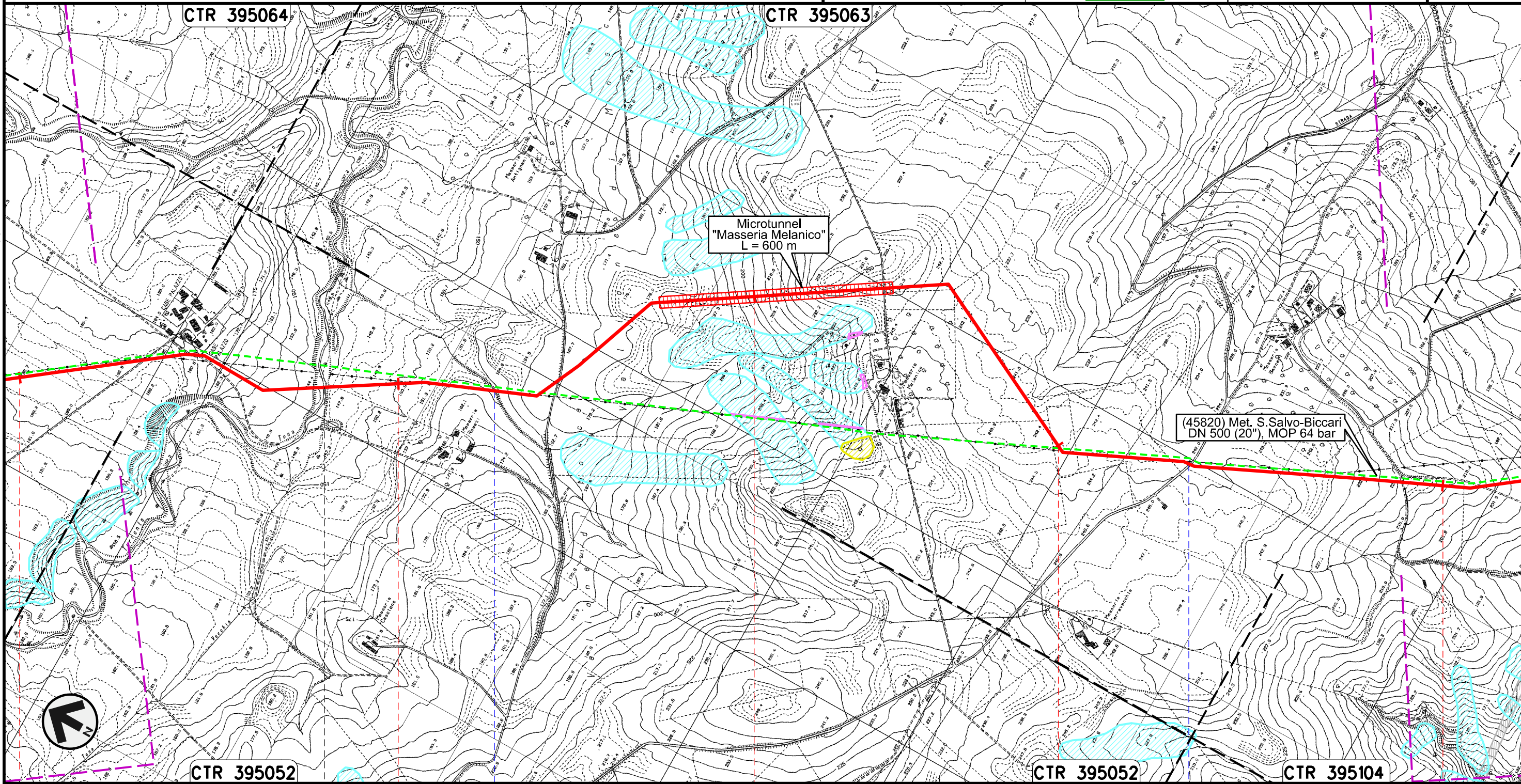
49	50	52
ROTELLO CAMPROBASSO		
PIDI n.10 km 50+100 Stazione L/R provvisoria		
● Fosso	● Fosso	● S.P. n.166 dei Tre Titoli
Torrente Mannara		

Rifacimento METANODOTTO SAN SALVO - BICCARI
DN 650 (26"), DP 75 bar

PAI - CARTA DEL RISCHIO DA FRANA

00	30.11.17	EMISSIONE	FACCHINI	STROPPA	CAPRIOTTI
INDICE	DATA	REVISIONI	ELABORATO	VERIFICATO	APPROVATO
			Dis. PG-PAI-132		
			Comm. NR /17076		

Foglio
15
di 25
Scala
1:10000



Microtunnel
"Masseria Melanico"
L = 600 m

(45820) Met. S.Salvo-Biccari
DN 500 (20"), MOP 64 bar

Il presente disegno e' di proprieta' aziendale - La Societa' tutelera' i propri diritti a termine di legge.



ROTELLO

SANTA CROCE DI MAGLIANO



CAMPOBASSO

Torrente Tona

Vallone di Mosca

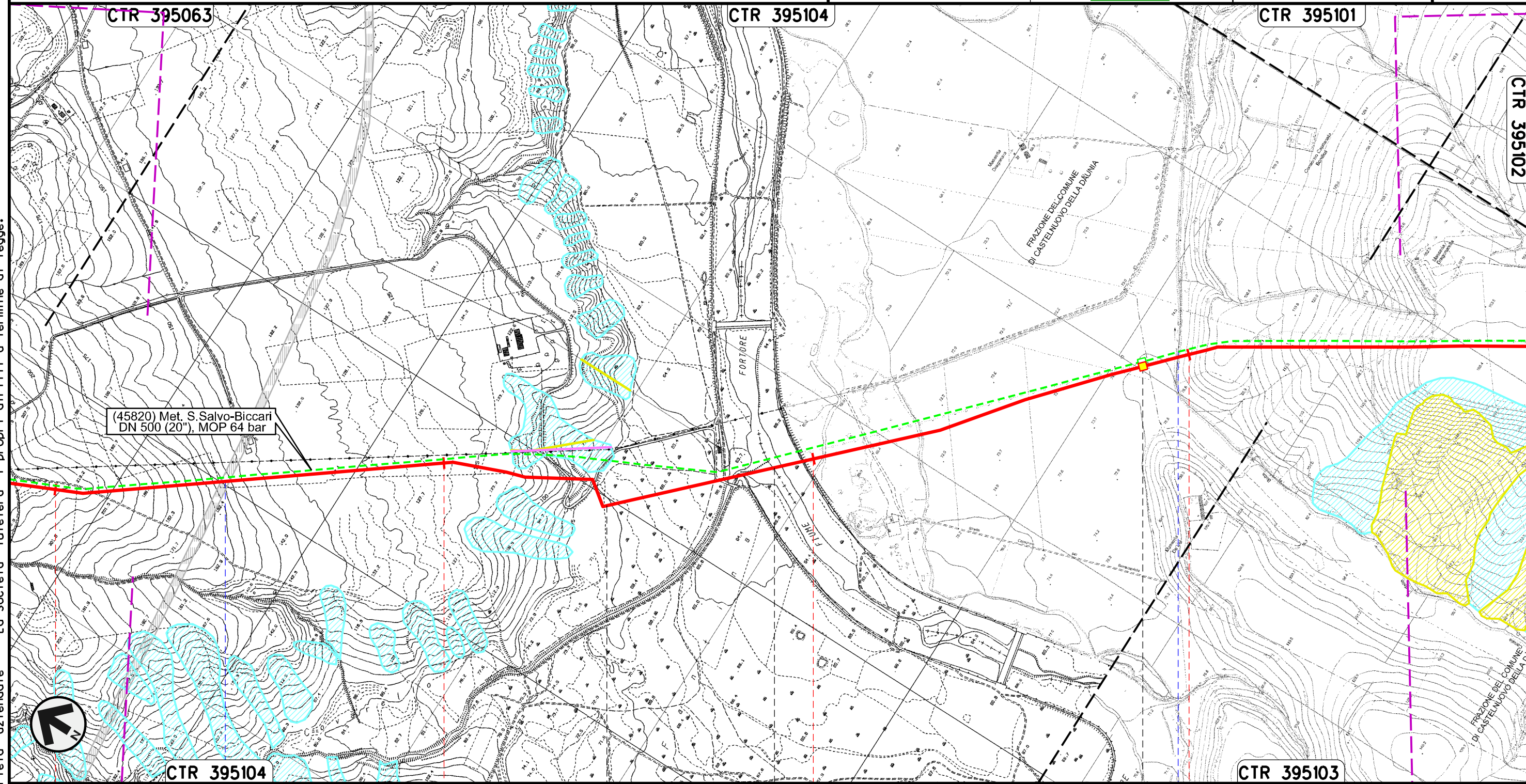
S.P. n.118

Rifacimento METANODOTTO SAN SALVO - BICCARI
DN 650 (26"), DP 75 bar

00	30.11.17	EMISSIONE	FACCHINI	STROPPA	CAPRIOTTI
INDICE	DATA	REVISIONI	ELABORATO	VERIFICATO	APPROVATO
					
			Dis.	PG-PAI-132	
			Comm.	NR /17076	

Foglio
16
di 25
Scala
1:10000

PAI - CARTA DEL RISCHIO DA FRANA





Il presente disegno e' di proprieta' aziendale - La Societa' tutelera' i propri diritti a termine di legge.

56	57	58	59
SANTA CROCE DI MAGLIANO		SAN GIULIANO DI PUGLIA	CASTELNUOVO DELLA DAUNIA
CAMPOBASSO		FOGGIA	
● S.S. in Programma		● Fiume Fortore	● Canale della Botte

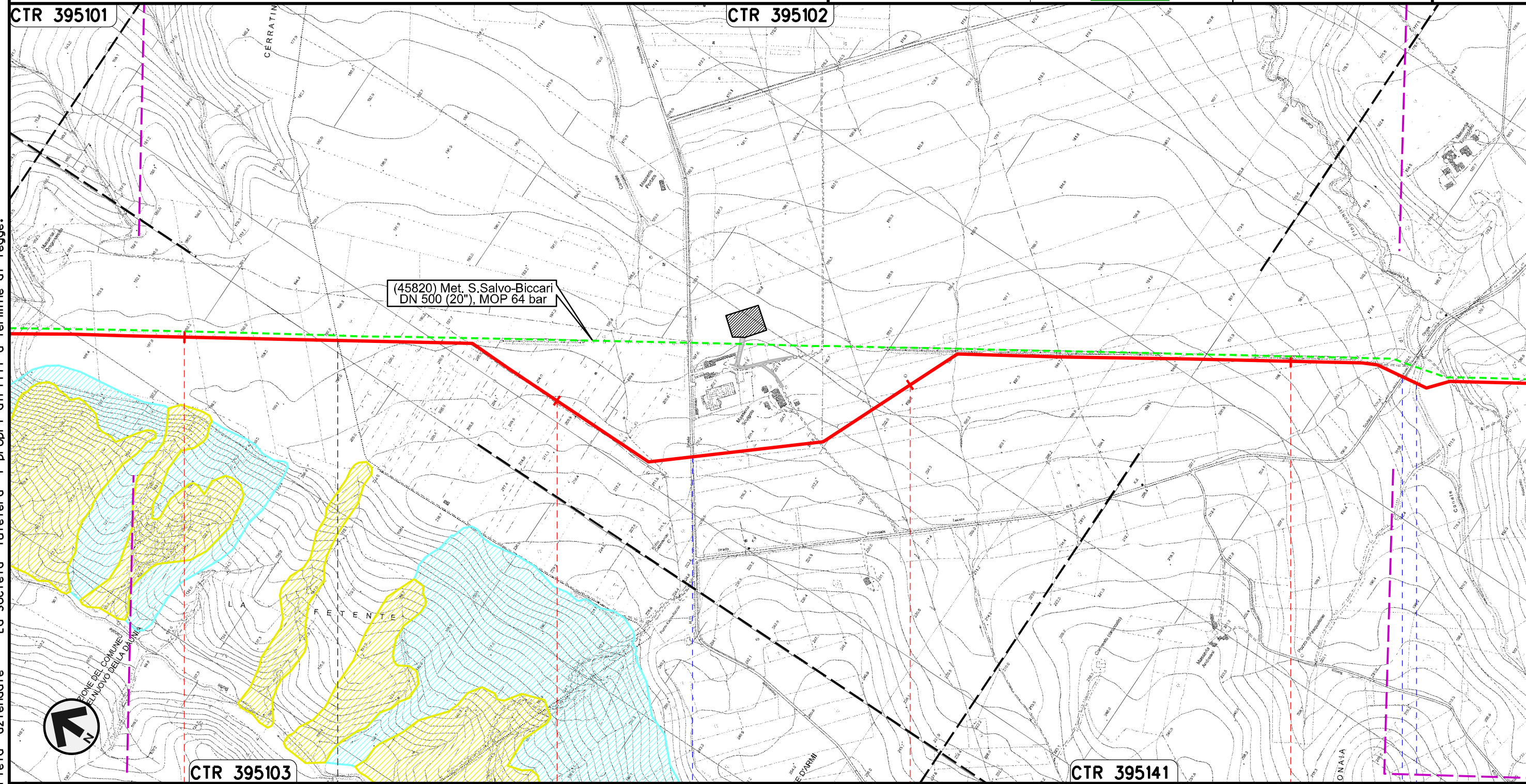
◀ PIL n.11 km 58+880 ▶

Rifacimento METANODOTTO SAN SALVO - BICCARI
DN 650 (26"), DP 75 bar

PAI - CARTA DEL RISCHIO DA FRANA

00	30.11.17	EMISSIONE	FACCHINI	STROPPA	CAPRIOTTI
INDICE	DATA	REVISIONI	ELABORATO	VERIFICATO	APPROVATO
					
			Dis. PG-PAI-132		
			Comm. NR /17076		

Foglio
17
di 25
Scala
1:10000





Il presente disegno e' di proprieta' aziendale - La Societa' tutelera' i propri diritti a termine di legge.

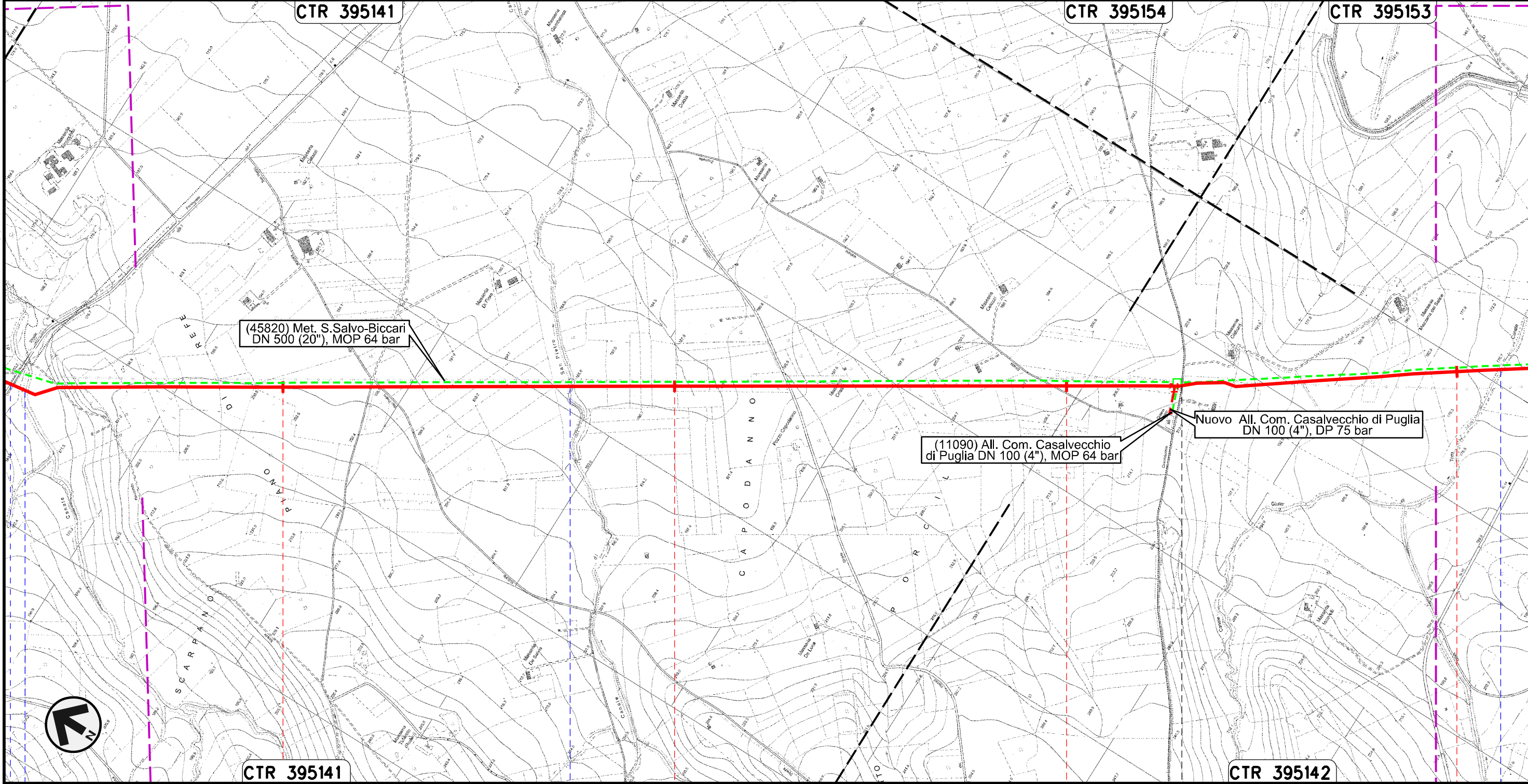
60	61	62	63
CASTELNUOVO DELLA DAUNIA	CASALVECCHIO DI PUGLIA		
FOGGIA			
		S.P. n.11	S.P. n.8 - Canale Finocchito

Rifacimento METANODOTTO SAN SALVO - BICCARI
DN 650 (26"), DP 75 bar

PAI - CARTA DEL RISCHIO DA FRANA

00	30.11.17	EMISSIONE	FACCHINI	STROPPA	CAPRIOTTI
INDICE	DATA	REVISIONI	ELABORATO	VERIFICATO	APPROVATO
					
			Dis.	PG-PAI-132	
			Comm.	NR /17076	



Foglio
18
di 25
Scala
1:10000



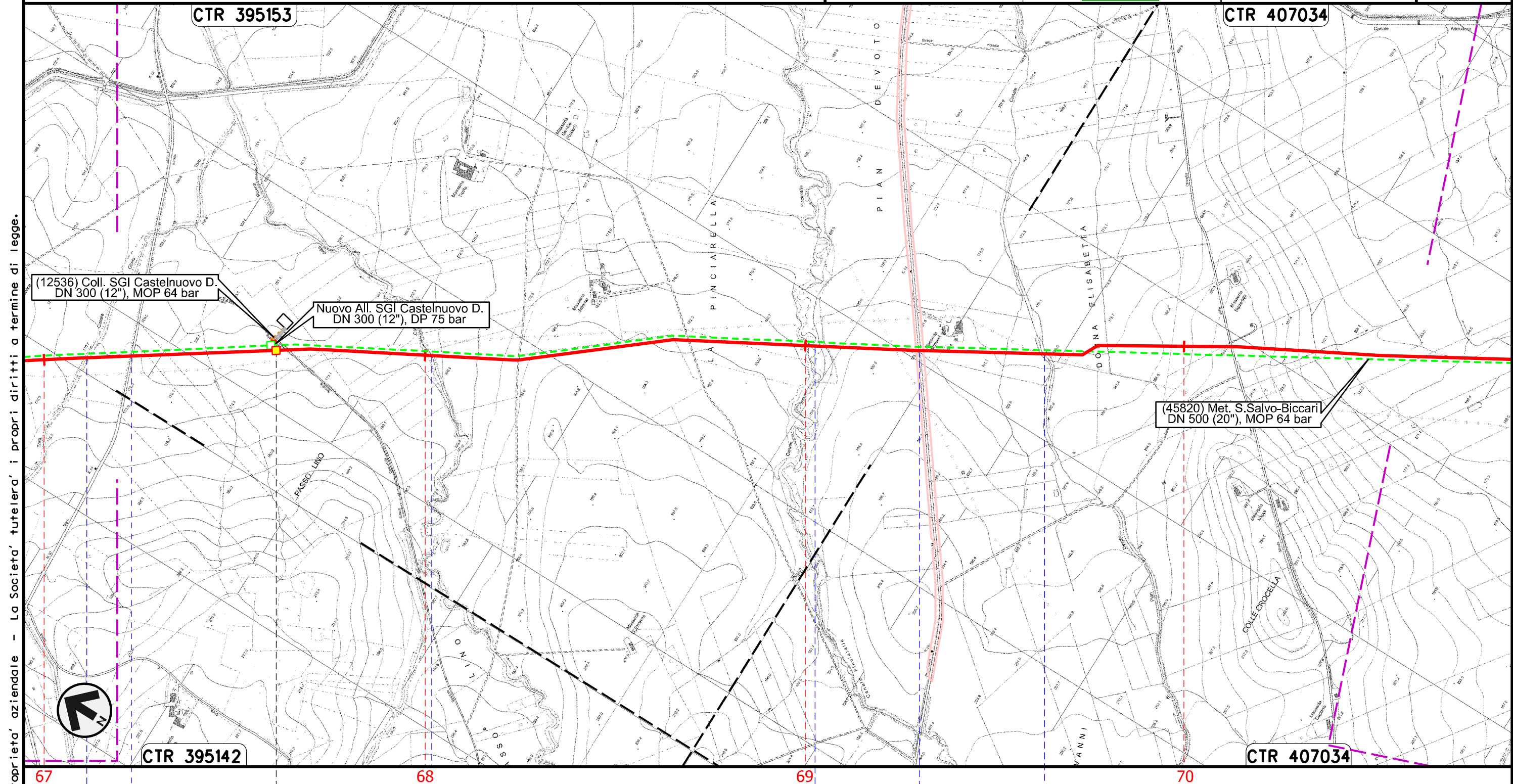
Il presente disegno e' di proprieta' aziendale - La Societa' tutelera' i propri diritti a termine di legge.

64	65	66	67
CASALVECCHIO DI PUGLIA		CASTELNUOVO DELLA DAUNIA	
FOGGIA			
Canale Finocchito S.P. n.8	Canale San Pietro		Canale Giulio Toro

Rifacimento METANODOTTO SAN SALVO - BICCARI
DN 650 (26"), DP 75 bar



00	30.11.17	EMISSIONE	FACCHINI	STROPPA	CAPRIOTTI	Foglio 19 di 25 Scala 1:10000
INDICE	DATA	REVISIONI	ELABORATO	VERIFICATO	APPROVATO	
						Dis. PG-PAI-132
						Comm. NR /17076

PAI - CARTA DEL RISCHIO DA FRANA



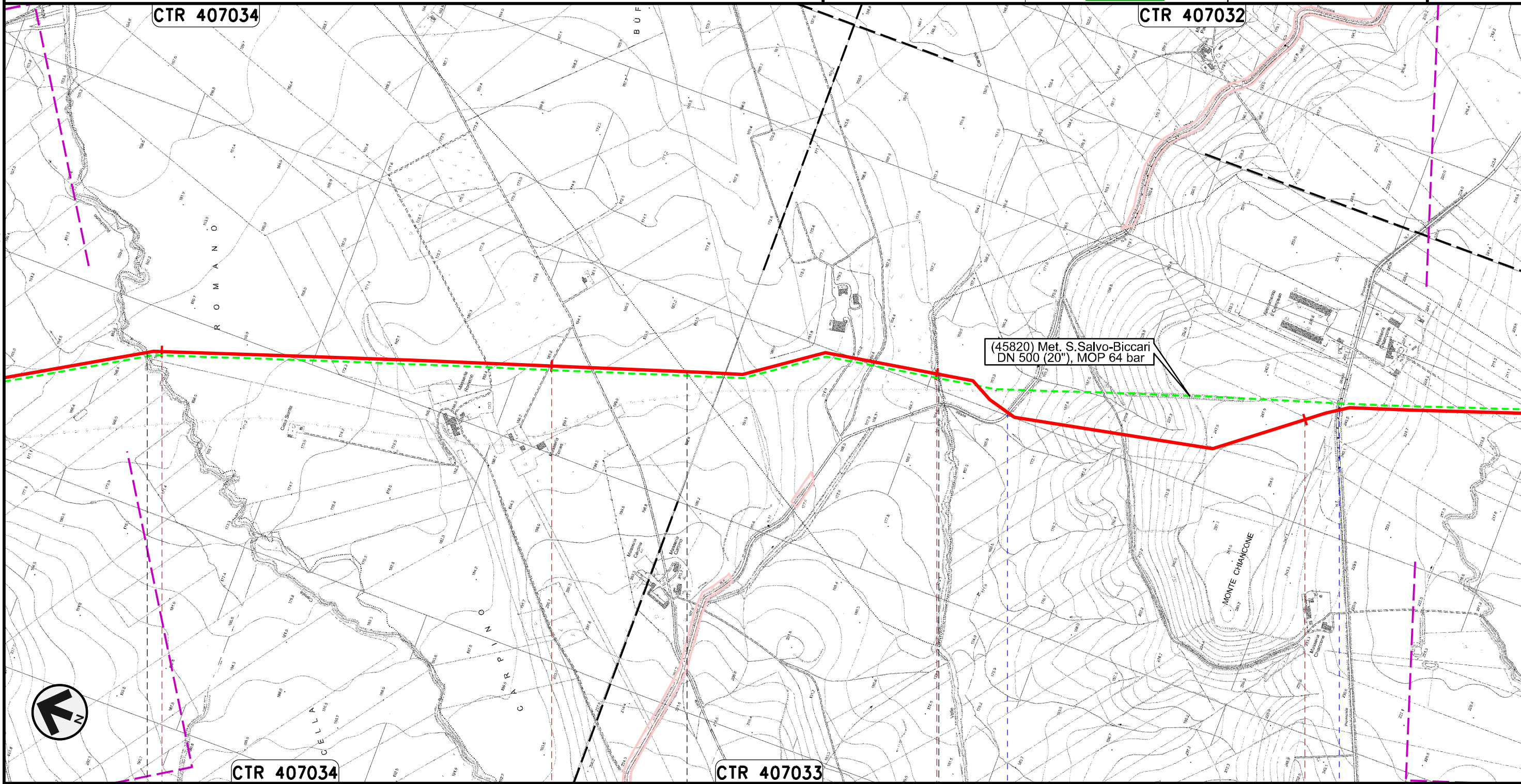
Il presente disegno e' di proprieta' aziendale - La Societa' tutelera' i propri diritti a termine di legge.

Rifacimento METANODOTTO SAN SALVO - BICCARI
DN 650 (26"), DP 75 bar

00	30.11.17	EMISSIONE	FACCHINI	STROPPA	CAPRIOTTI
INDICE	DATA	REVISIONI	ELABORATO	VERIFICATO	APPROVATO
					
			Dis.	PG-PAI-132	
			Comm.	NR /17076	

Foglio
20
di 25
Scala
1:10000

PAI - CARTA DEL RISCHIO DA FRANA





Il presente disegno e' di proprieta' aziendale - La Societa' tutelera' i propri diritti a termine di legge.

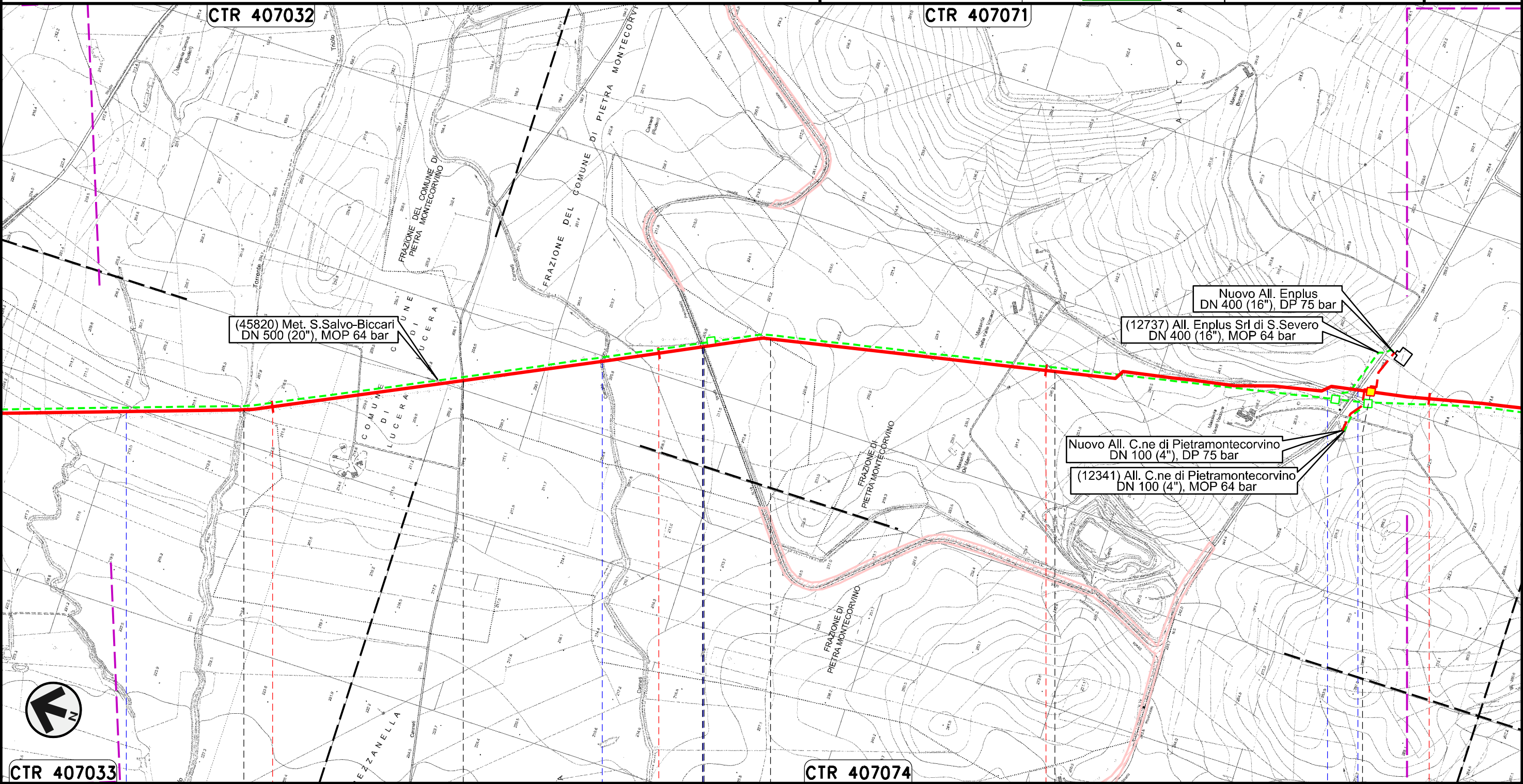
CASTELNUOVO DELLA DAUNIA	PIETRAMONTECORVINO	LUCERA FOGGIA	PIETRAMONTECORVINO
● Canale Rocchione		● Canale della Valle ● S.P. n.6	● S.P. n.7

Rifacimento METANODOTTO SAN SALVO - BICCARI
DN 650 (26"), DP 75 bar

PAI - CARTA DEL RISCHIO DA FRANA

00	30.11.17	EMISSIONE	FACCHINI	STROPPA	CAPRIOTTI	Foglio 21 di 25 Scala 1:10000
INDICE	DATA	REVISIONI	ELABORATO	VERIFICATO	APPROVATO	
						Dis. PG-PAI-132
						Comm. NR /17076



Il presente disegno e' di proprieta' aziendale - La Societa' tutelera' i propri diritti a termine di legge.



CTR 407033	75	76	77	78
PIETRAMONTECORVINO	LUCERA	PIETRAMONTECORVINO	LUCERA	PIETRAMONTECORVINO
FOGGIA				
Torrente Triolo	Torrente Triolo II	Canale Canneti	S.P. n.18	Fosso S.P. n.5

PIDI n.13 km 77+850

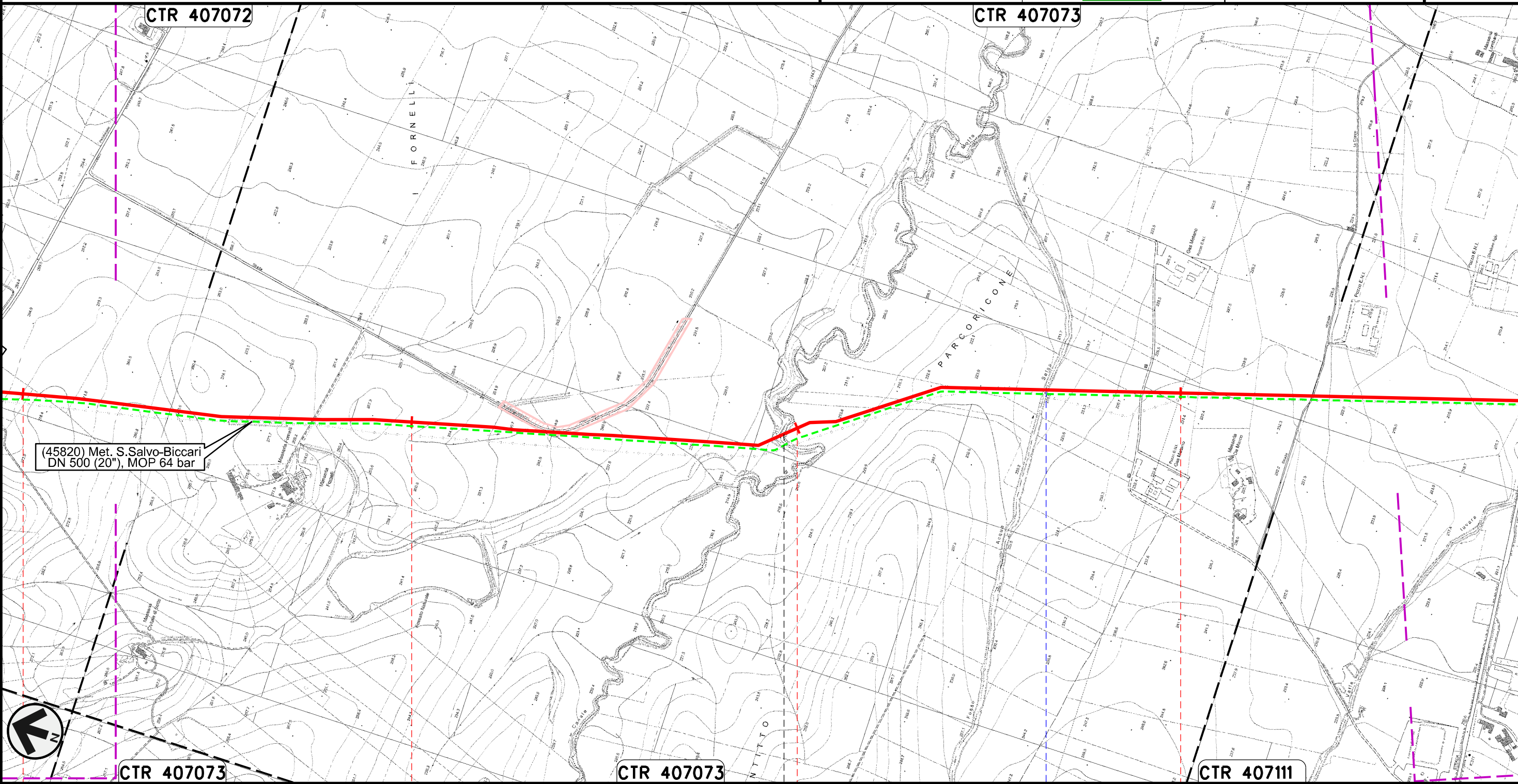
Rifacimento METANODOTTO SAN SALVO - BICCARI
DN 650 (26"), DP 75 bar

00	30.11.17	EMISSIONE	FACCHINI	STROPPA	CAPRIOTTI
INDICE	DATA	REVISIONI	ELABORATO	VERIFICATO	APPROVATO
					
			Dis.	PG-PAI-132	
			Comm.	NR /17076	

Foglio
22
di 25
Scala
1:10000



PAI - CARTA DEL RISCHIO DA FRANA

Il presente disegno e' di proprieta' aziendale - La Societa' tutelera' i propri diritti a termine di legge.



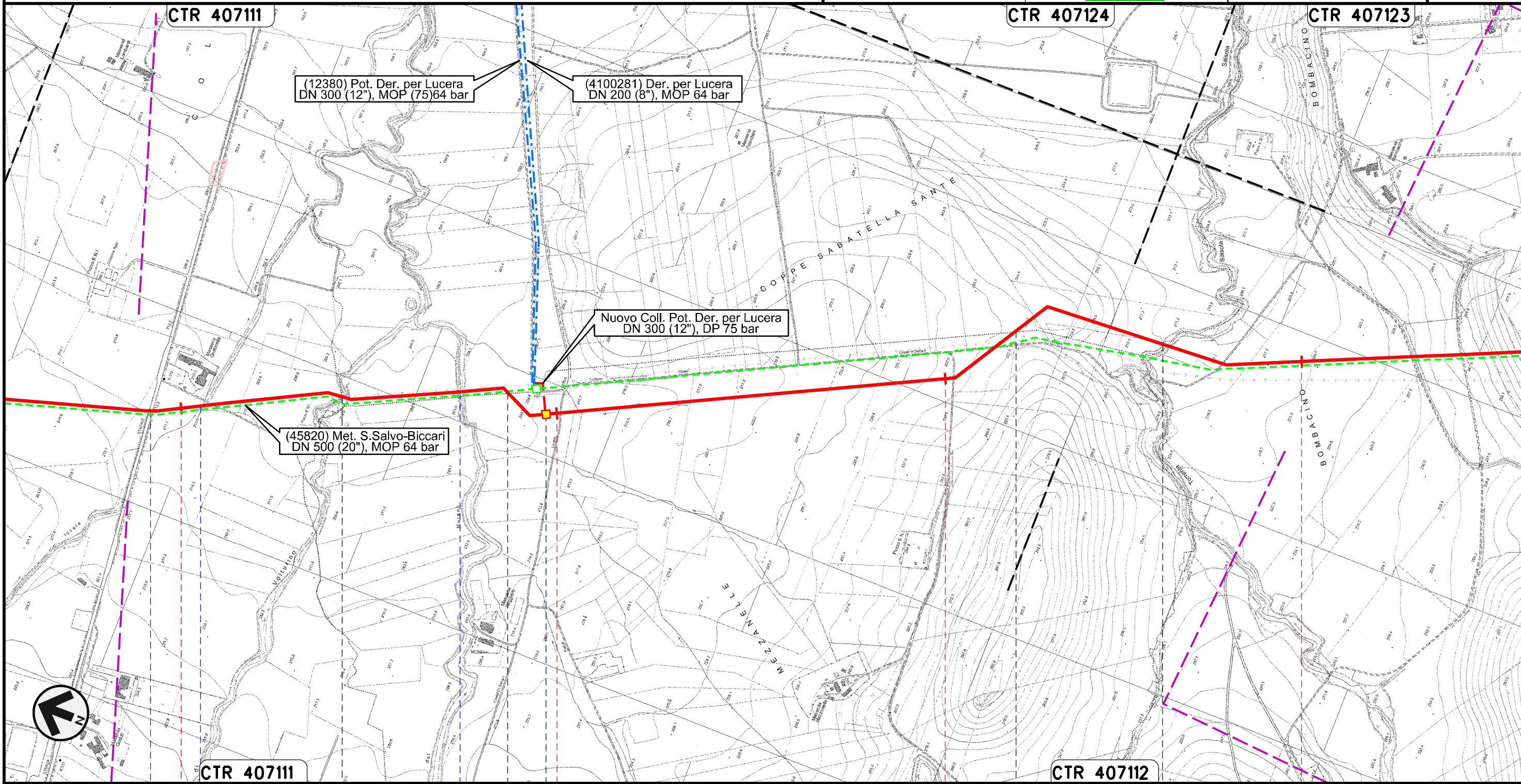
79	80	81
PIETRAMONTECORVINO	FOGGIA	VOLTURINO
	● Canale Motta Montecorvino	● Fosso Acqua Salsa

Rifacimento METANODOTTO SAN SALVO - BICCARI
DN 650 (26"), DP 75 bar

00	30.11.17	EMISSIONE	FACCHINI	STROPPA	CAPRIOTTI
INDICE	DATA	REVISIONI	ELABORATO	VERIFICATO	APPROVATO
					
			Dis.	PG-PAI-132	
			Comm.	NR /17076	

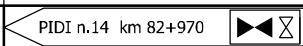
Foglio
23
di 25
Scala
1:10000

PAI - CARTA DEL RISCHIO DA FRANA





Il presente disegno e' di proprieta' aziendale - La Societa' tutelera' i propri diritti a termine di legge.



82	83	84	85
VOLTURINO	LUCERA	ALBERONA	LUCERA
FOGGIA		BICCARI	
S.S. n. 17	Fosso	Canale Fara di Volturino	Canale del Marano
			
			Torrente Salsola

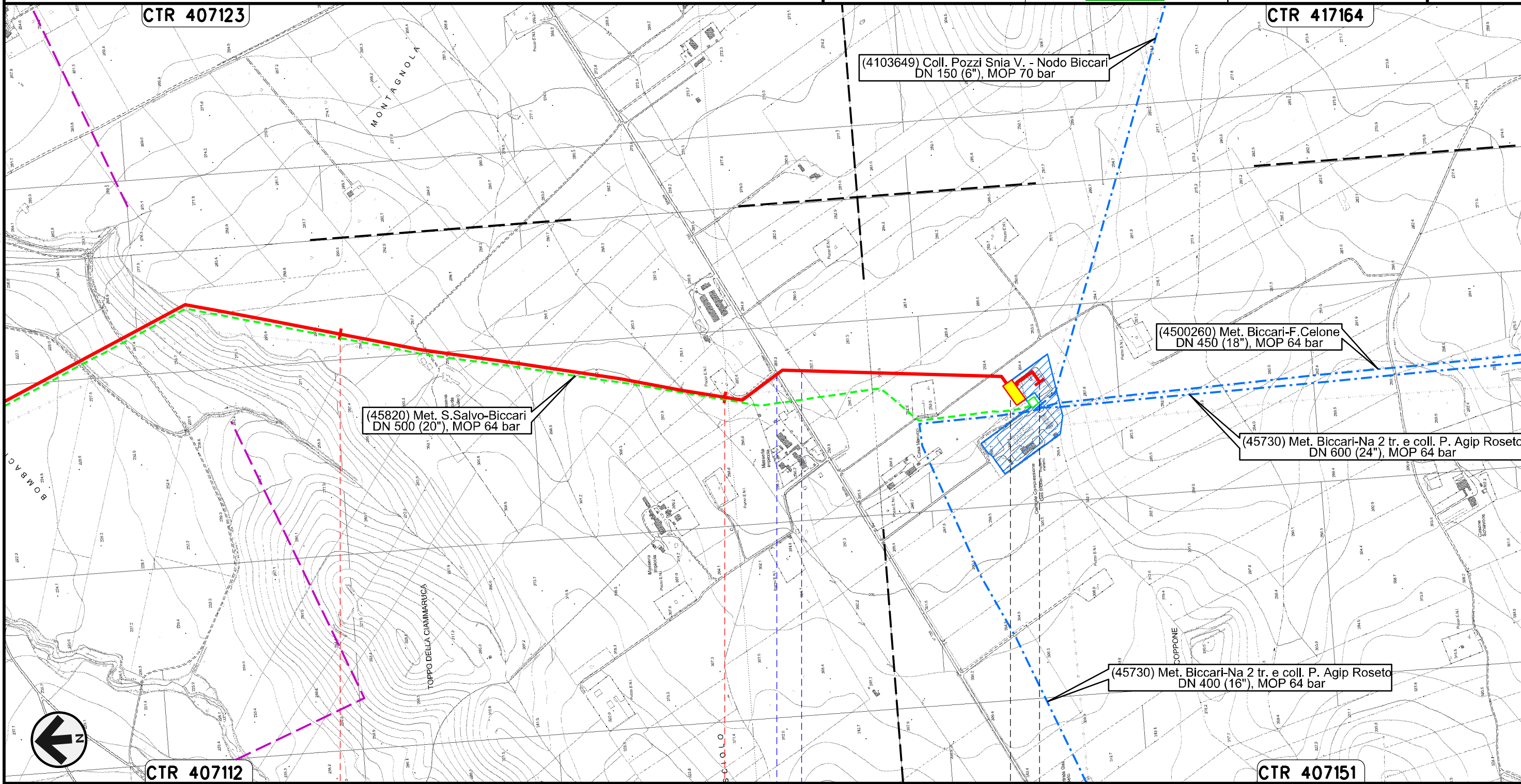
Rifacimento METANODOTTO SAN SALVO - BICCARI
DN 650 (26"), DP 75 bar

PAI - CARTA DEL RISCHIO DA FRANA

00	30.11.17	EMISSIONE	FACCHINI	STROPPA	CAPRIOTTI
INDICE	DATA	REVISIONI	ELABORATO	VERIFICATO	APPROVATO
					
			Dis.	PG-PAI-132	
			Comm.	NR /17076	

Foglio
24
di 25
Scala
1:10000

Il presente disegno e' di proprieta' aziendale - La Societa' tutelera' i propri diritti a termine di legge.



00	30.11.17	EMISSIONE	FACCHINI	STROPPA	CAPRIOTTI
INDICE	DATA	R E V I S I O N I	ELABORATO	VERIFICATO	APPROVATO
			Dis. PG-PAI-132		
			Comm. NR /17076		

PAI - CARTA DEL RISCHIO DA FRANA

LEGENDA

SIMBOLOGIA CARTOGRAFICA

- | | | | |
|--|---|--|---|
| | Metanodotto in progetto | | Altre condotte di terzi |
| | Metanodotti in esercizio | | Altri metanodotti in progetto |
| | Metanodotti da porre fuori esercizio e recuperare | | Gallerie, Tunnel, Mini-Microtunnel, Raise Boring e T.O.C. |
| | Aree impianti stacco-terminale in progetto | | Impianti di linea in progetto |
| | Aree impianti stacco-terminale esistenti | | Impianti di linea su rete in esercizio |
| | Limite sovrapposizione fogli | | Impianti di linea da porre fuori esercizio e recuperare |
| | | | Nuova viabilita' |
| | | | Viabilita' in programma |
| | | | Condotta S.G.I. (in progetto) |

SIMBOLOGIA MECCANICA

- Punto di intercettazione di linea (P.I.L.)
- Punto di intercettazione di derivazione importante (P.I.D.I.)
- Punto di intercettazione di derivazione semplice con stacco da P.I.L. (P.I.D.S.)
- Punto di intercettazione e derivazione semplice con stacco da Linea (P.I.D.S.)
- Punto di intercettazione con discaggio di allacciamento (P.I.D.A.)
- Punto predisposto per il discaggio di allacciamento (P.P.D.A.)
- Punto di sezionamento elettrico terminale (P.S.E.T.)
- Stazione predisposta per lancio e ricevimento PIG
- Impianto di riduzione/egolazione della pressione

LEGENDA TEMATICA

Autorita' di Bacino Interregionale
Dei Fiumi Trigno, Biferno e Minori, Saccione e Fortore

- Rischio da frana moderato
- Rischio da frana medio
- Rischio da frana elevato
- Rischio da frana molto elevato

Autorita' di Bacino della Puglia

- Rischio da frana moderato
- Rischio da frana medio
- Rischio da frana elevato
- Rischio da frana molto elevato

Il presente disegno e' di proprieta' aziendale - La Societa' tutelera' i propri diritti a termine di legge.

Progressiva chilometrica	N.
Comuni	
Province	
Impianti	
Attraversamenti	