


COROGRAFIA Scala 1:500.000

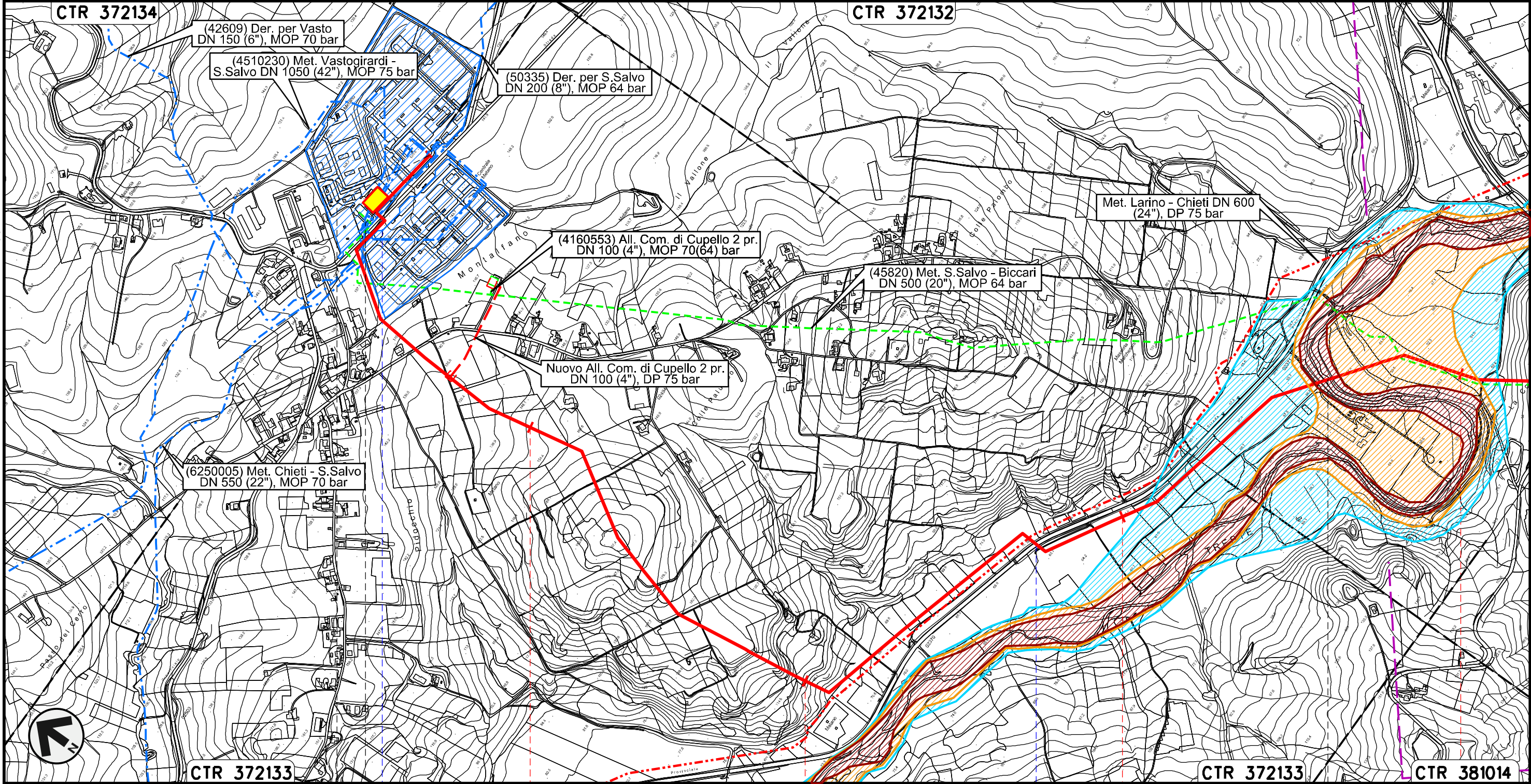


00	30.11.17	EMISSIONE	FACCHINI	STROPPA	CAPRIOTTI
INDICE	DATA	R E V I S I O N I			ELABORATO VERIFICATO APPROVATO
 SNAM RETE GAS				Dis. PG-PAI-133	
Rif. METANODOTTO SAN SALVO - BICCARI DN 650 (26"), DP 75 bar				Fg. 1 di 25	
				Comm. NR /17076	
INDICE		00			
Scala		1:10000			
PAI - CARTA DELLA PERICOLOSITA' IDRAULICA				Sostituisce il	
				Sostituito dal	

Rifacimento METANODOTTO SAN SALVO - BICCARI
DN 650 (26"), DP 75 bar

PAI - CARTA DELLA PERICOLOSITA' IDRAULICA

00	30.11.17	EMISSIONE	FACCHINI	STROPPA	CAPRIOTTI	Foglio
INDICE	DATA	REVISIONI	ELABORATO	VERIFICATO	APPROVATO	2
						di 25
			Dis. PG-PAI-133			Scala
			Comm. NR /17076			1:10000



Il presente disegno e' di proprieta' aziendale - La Societa' tutelera' i propri diritti a termine di legge.

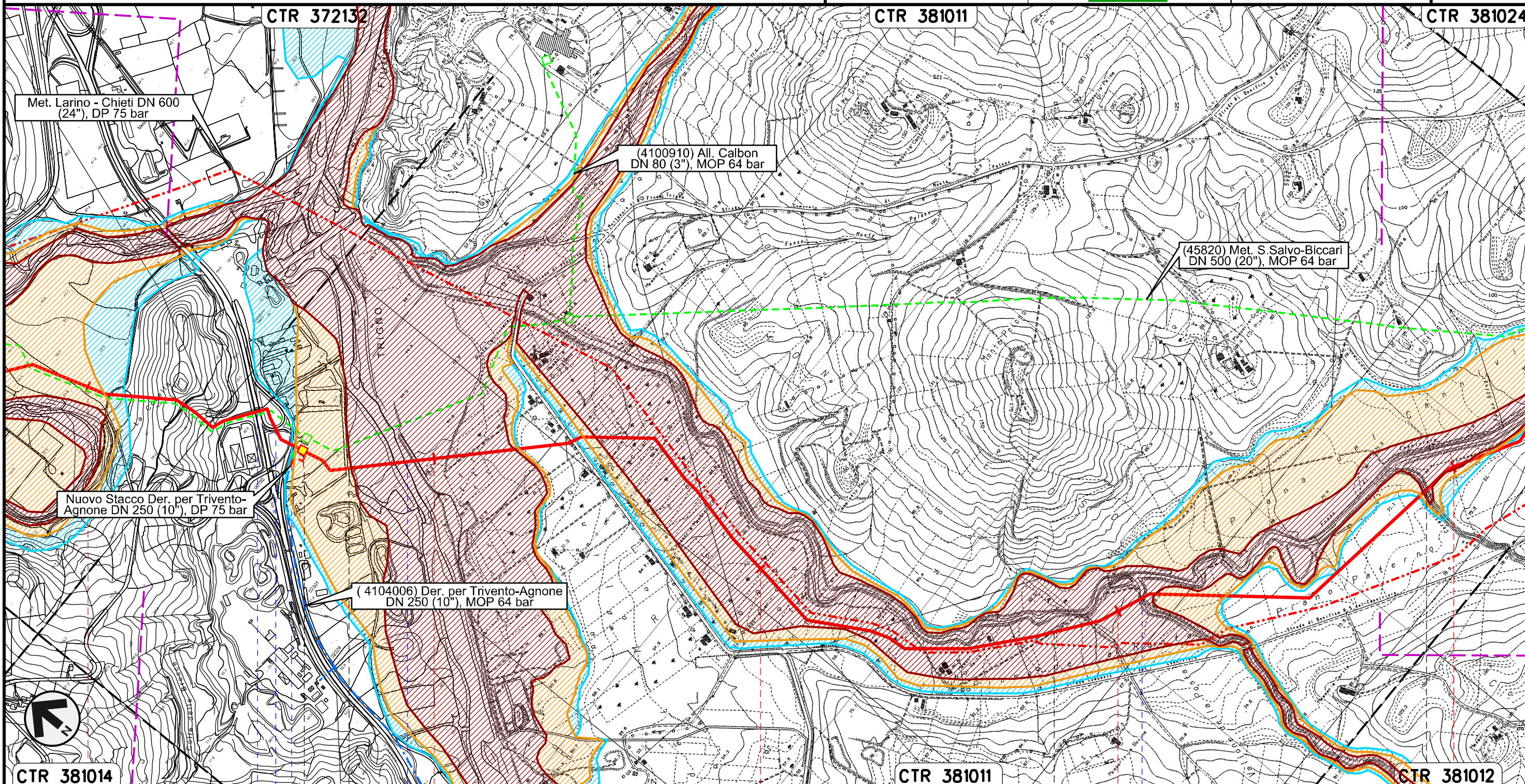


0+000	1	2	3	4
CUPELLO		LENTELLA		
CHIETI				
Nodo di Cupello n.11 km 0+000	Stazione L/R n.1 km 0+200	S.P. n.184 Fondo Valle Treste		Fiume Treste
S.P. n.189 di Montafano				

Rifacimento METANODOTTO SAN SALVO - BICCARI
DN 650 (26"), DP 75 bar

00	30.11.17	EMISSIONE	FACCHINI	STROPPA	CAPRIOTTI	Foglio
INDICE	DATA	REVISIONI	ELABORATO	VERIFICATO	APPROVATO	3
			Dis. PG-PAI-133			di 25
			Comm. NR /17076			Scala 1:10000

PAI - CARTA DELLA PERICOLOSITA' IDRAULICA



Met. Larino - Chieti DN 600 (24"), DP 75 bar

(4100910) All. Calbon DN 80 (3"), MOP 64 bar

(45820) Met. S. Salvo-Biccarl DN 500 (20"), MOP 64 bar

Nuovo Stacco Der. per Trivento-Agnone DN 250 (10"), DP 75 bar

(4104006) Der. per Trivento-Agnone DN 250 (10"), MOP 64 bar

CTR 381014

CTR 381011

CTR 381012

4 LENTELLA 5 MONTENERO DI BISACCIA 6 CAMPOBASSO 7 MAFALDA 8 MONTENERO DI BISACCIA

PIDI con regolazione 75/64 n.2 km 4+640

S.S. n.650 Svincolo S.S. n.650 Fiume Trigno

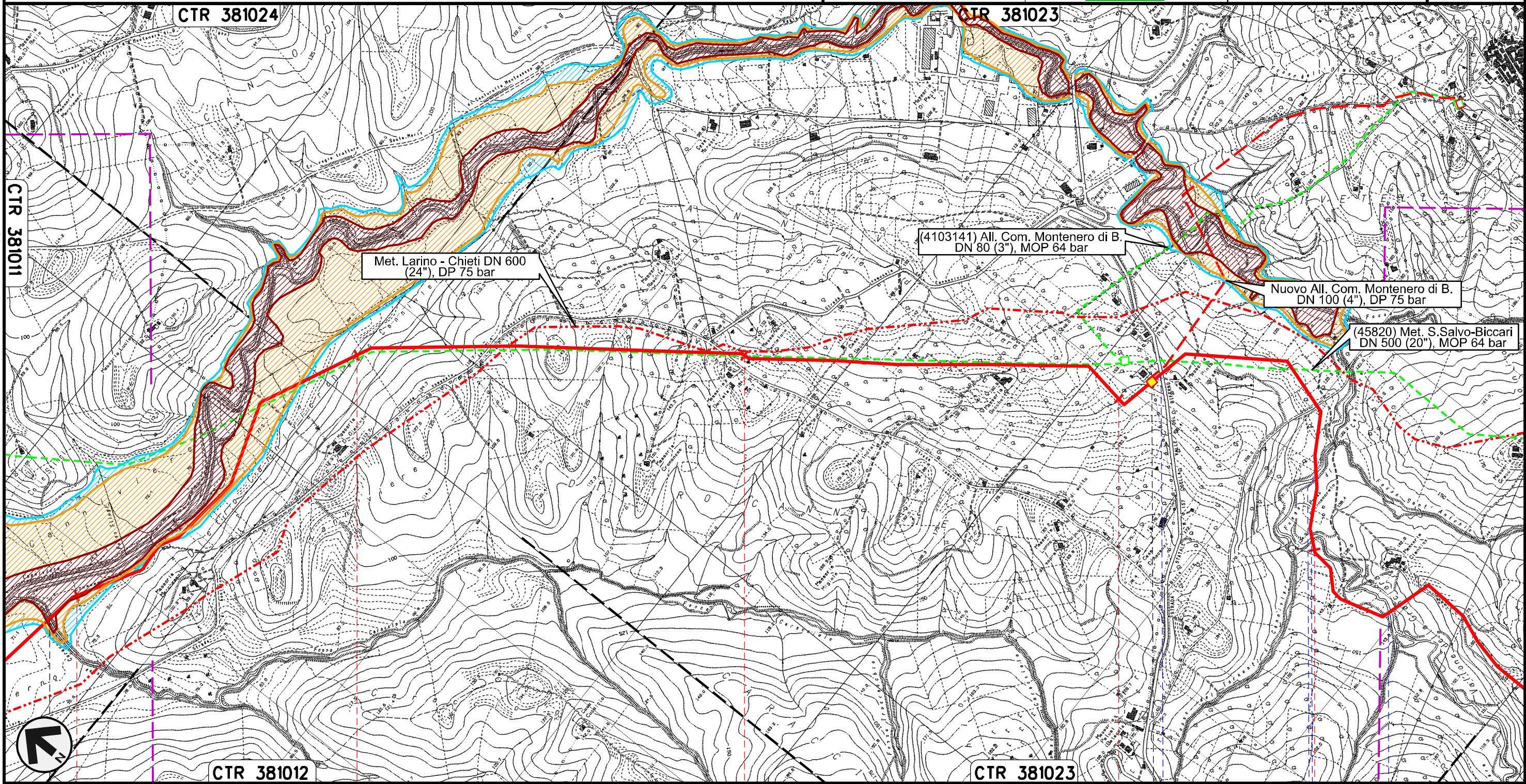
Fosso S. Rocco Fosso Caracciolo

Il presente disegno e' di proprieta' aziendale - La Societa' tutelera' i propri diritti a termine di legge.

Rifacimento METANODOTTO SAN SALVO - BICCARI
DN 650 (26"), DP 75 bar

00	30.11.17	EMISSIONE	FACCHINI	STROPPA	CAPRIOTTI	Foglio
INDICE	DATA	REVISIONI	ELABORATO	VERIFICATO	APPROVATO	4
			Dis. PG-PAI-133			di 25
			Comm. NR /17076			Scala 1:10000

PAI - CARTA DELLA PERICOLOSITA' IDRAULICA



Il presente disegno e' di proprieta' aziendale - La Societa' tutelera' i propri diritti a termine di legge.

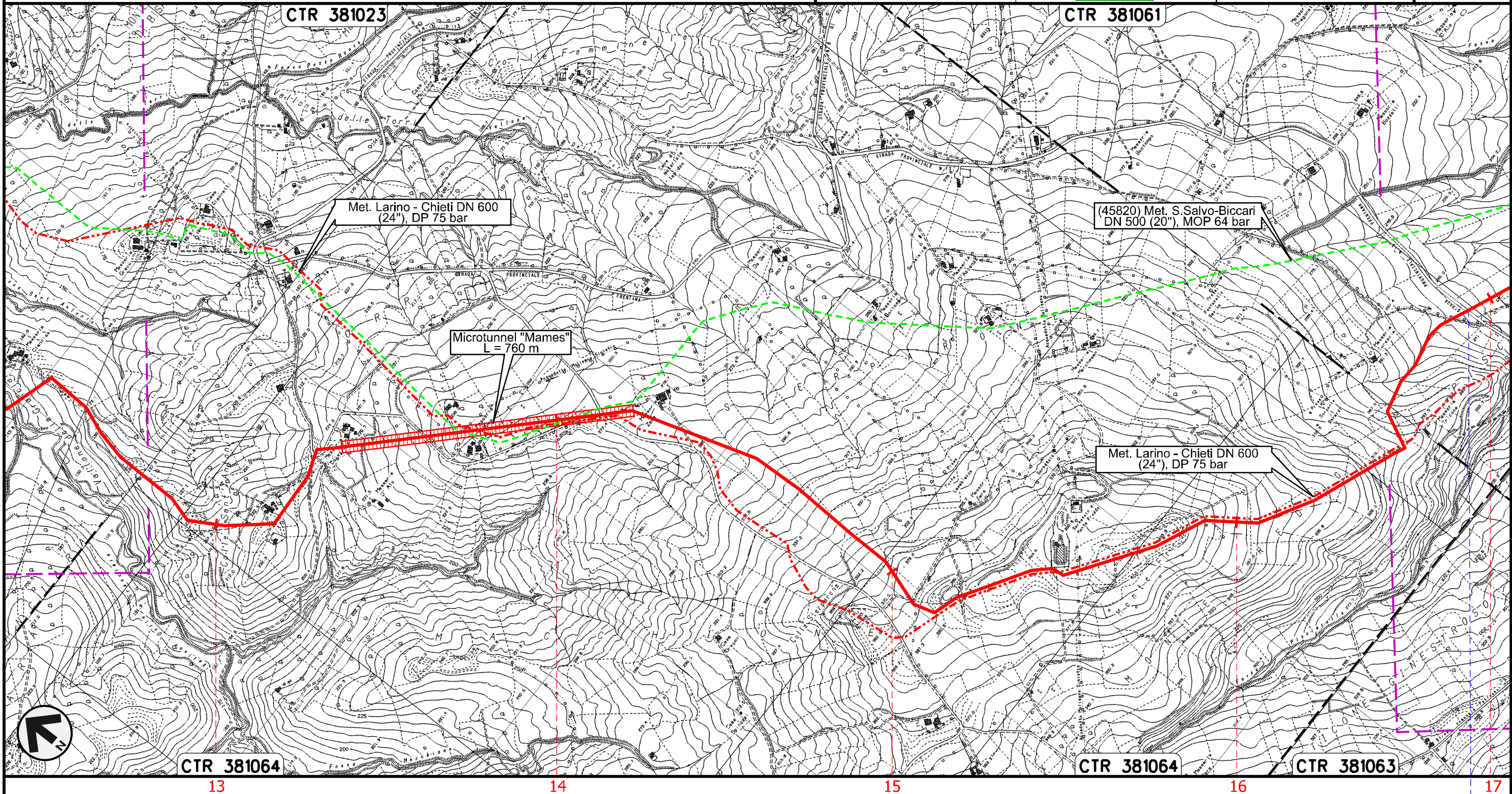


8	9	10	11	12
MAFALDA	MONTENERO DI BISACCIA			
	CAMPOBASSO			
Fosso Caracciolo	PIDI n.3 km 11+110			
	S.P. n.163	Fosso di Canniviere	Vallone della Granclara	Vallone della Granclara

Rifacimento METANODOTTO SAN SALVO - BICCARI
DN 650 (26"), DP 75 bar

PAI - CARTA DELLA PERICOLOSITA' IDRAULICA

00	30.11.17	EMISSIONE	FACCHINI	STROPPA	CAPRIOTTI	Foglio
INDICE	DATA	REVISIONI	ELABORATO	VERIFICATO	APPROVATO	5
						di 25
			Dis. PG-PAI-133			Scala
			Comm. NR /17076			1:10000



Il presente disegno e' di proprieta' aziendale - La Societa' tutelera' i propri diritti a termine di legge.



CTR 381064

CTR 381064

CTR 381063

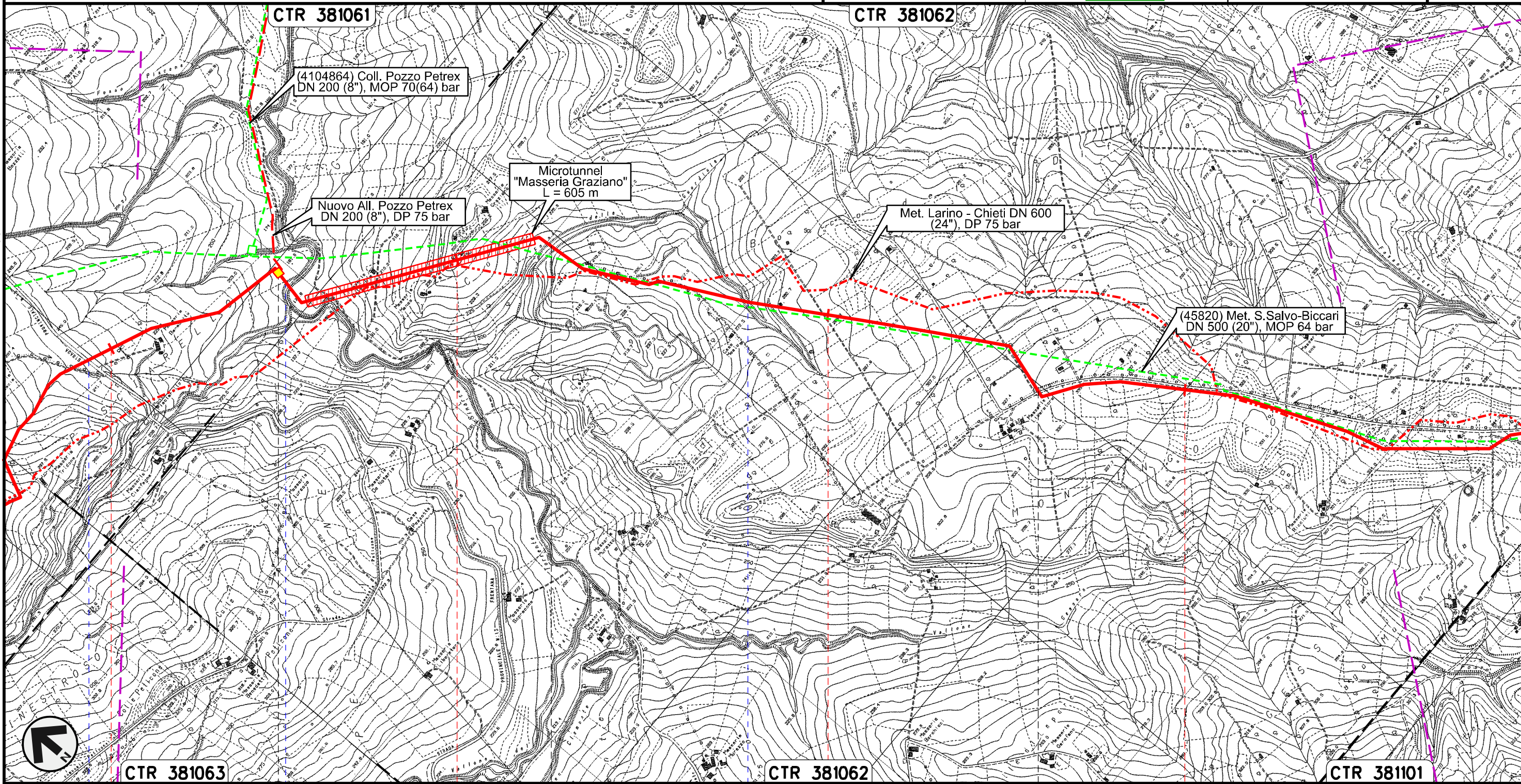
MONTENERO DI BISACCIA
CAMPOBASSO

S.P. n.13

Rifacimento METANODOTTO SAN SALVO – BICCARI
DN 650 (26"), DP 75 bar




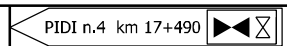
PAI – CARTA DELLA PERICOLOSITA' IDRAULICA

00	30.11.17	EMISSIONE	FACCHINI	STROPPA	CAPRIOTTI	Foglio 6 di 25 Scala 1:10000
INDICE	DATA	REVISIONI	ELABORATO	VERIFICATO	APPROVATO	
						Dis. PG-PAI-133
						Comm. NR /17076



Il presente disegno e' di proprieta' aziendale - La Societa' tutelera' i propri diritti a termine di legge.

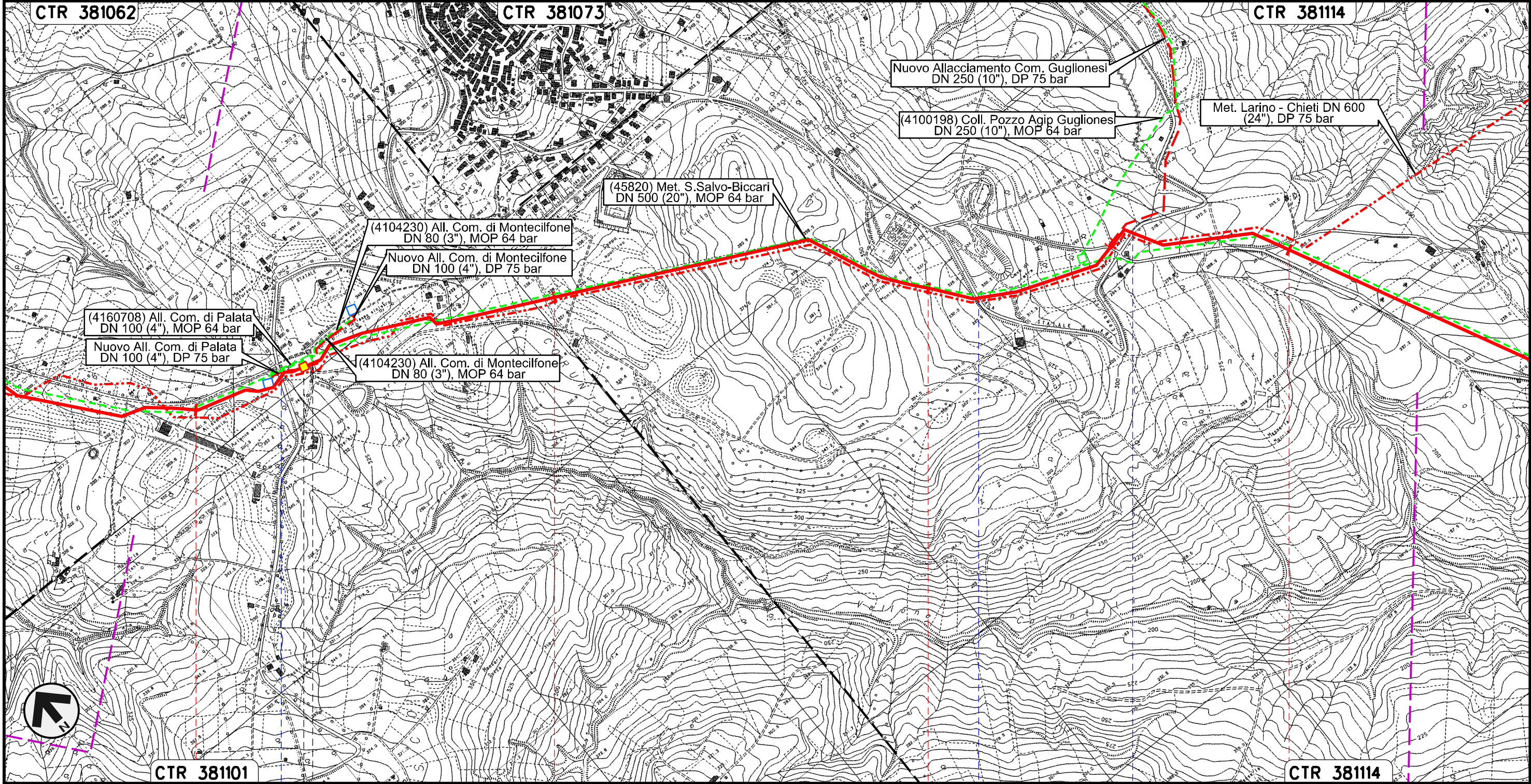
17	18	19	20
MONTENERO DI BISACCIA		MONTECILFONE	PALATA
		CAMPOBASSO	

 S.P. n.13	 Torrente Sinarca	 Fosso della Guardiola	 Fosso della Guardiola
 PIDI n.4 km 17+490			

Rifacimento METANODOTTO SAN SALVO - BICCARI
DN 650 (26"), DP 75 bar

PAI - CARTA DELLA PERICOLOSITA' IDRAULICA

00	30.11.17	EMISSIONE	FACCHINI	STROPPA	CAPRIOTTI	Foglio
INDICE	DATA	REVISIONI	ELABORATO	VERIFICATO	APPROVATO	7
			Dis. PG-PAI-133			di 25
			Comm. NR /17076			Scala 1:10000



(4160708) All. Com. di Palata
DN 100 (4"), MOP 64 bar
Nuovo All. Com. di Palata
DN 100 (4"), DP 75 bar

(4104230) All. Com. di Montecilfone
DN 80 (3"), MOP 64 bar
Nuovo All. Com. di Montecilfone
DN 100 (4"), DP 75 bar

(4104230) All. Com. di Montecilfone
DN 80 (3"), MOP 64 bar

(45820) Met. S.Salvo-Biccari
DN 500 (20"), MOP 64 bar

Nuovo Allacciamento Com. Guglionesi
DN 250 (10"), DP 75 bar

(4100198) Coll. Pozzo Agip Guglionesi
DN 250 (10"), MOP 64 bar

Met. Larino - Chieti DN 600
(24"), DP 75 bar

CTR 381101

CTR 381114

PALATA

MONTECILFONE

CAMPOBASSO

PIDI n.5 km 21+310

S.P. n.168



S.P. n.168

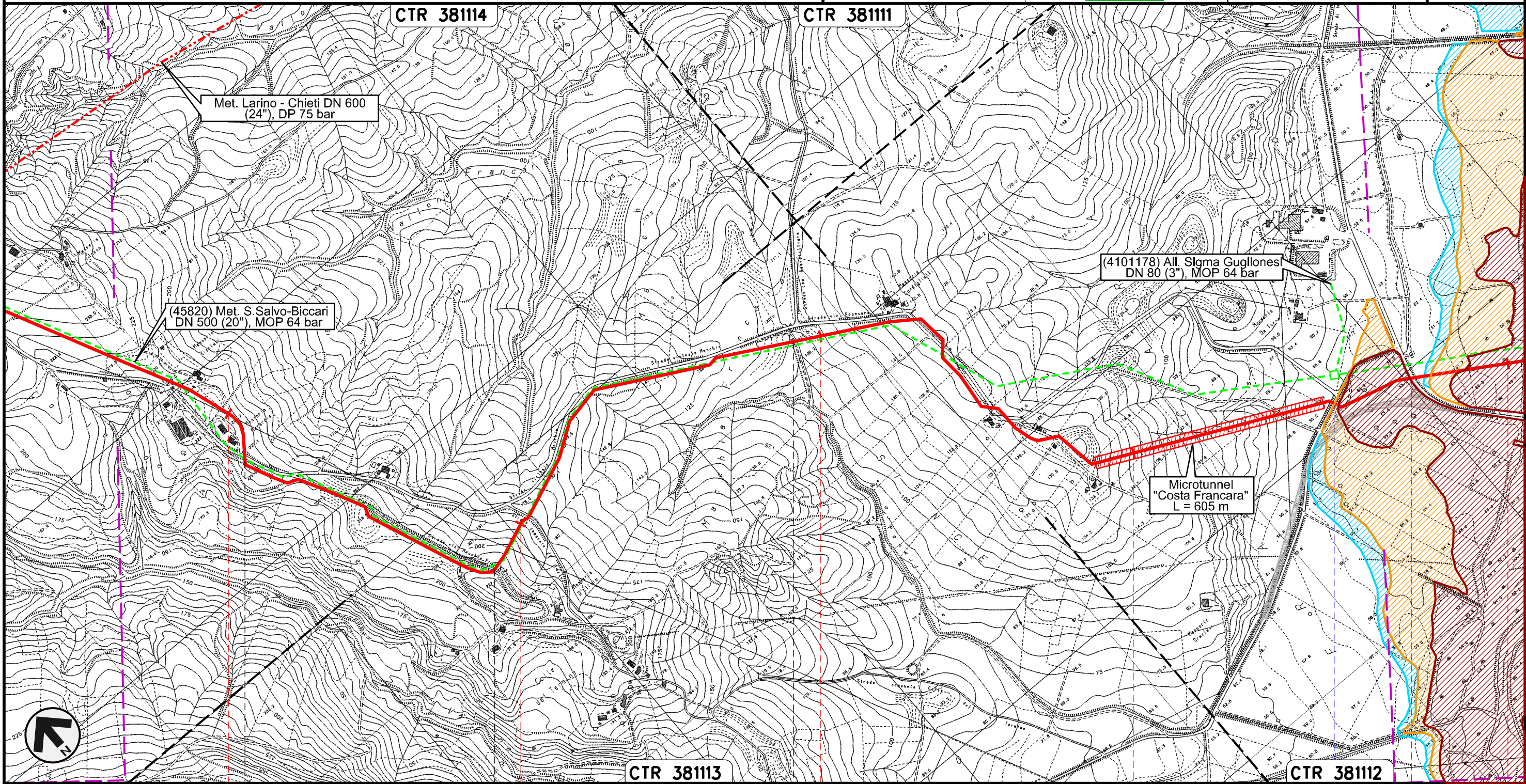
S.P. n.168

Il presente disegno e' di proprieta' aziendale - La Societa' tutelera' i propri diritti a termine di legge.

Rifacimento METANODOTTO SAN SALVO - BICCARI
DN 650 (26"), DP 75 bar

PAI - CARTA DELLA PERICOLOSITA' IDRAULICA

00	30.11.17	EMISSIONE	FACCHINI	STROPPA	CAPRIOTTI	Foglio 8
INDICE	DATA	REVISIONI	ELABORATO	VERIFICATO	APPROVATO	di 25
						Scala 1:10000
			Dis.	PG-PAI-133		
			Comm.	NR /17076		





Il presente disegno e' di proprieta' aziendale - La Societa' tutelera' i propri diritti a termine di legge.



MONTECILFONE	PALATA	MONTECILFONE	CAMPOBASSO	GUGLIONESI
				S.P. n.150
				S.P. n.80

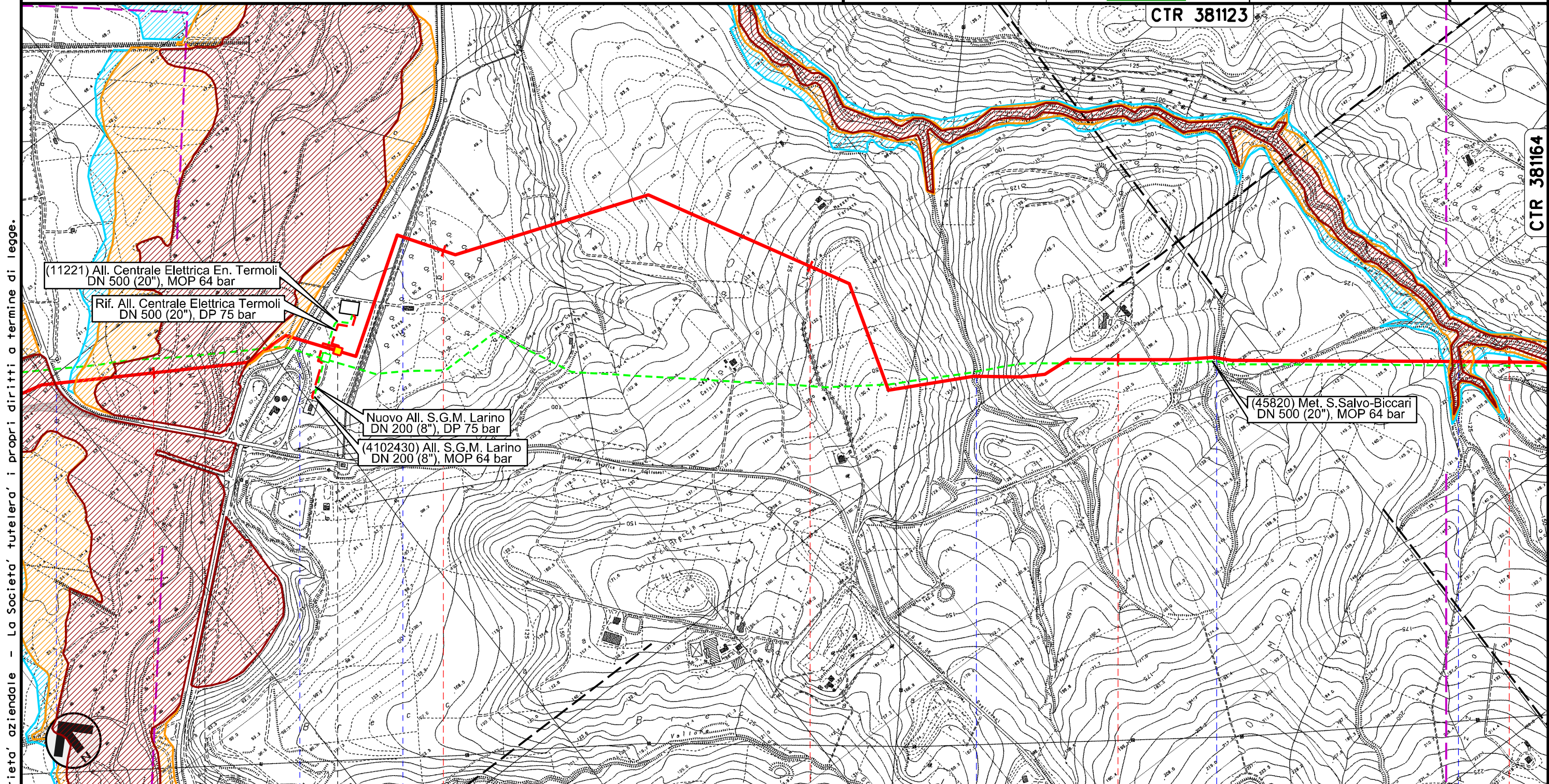
Rifacimento METANODOTTO SAN SALVO - BICCARI
DN 650 (26"), DP 75 bar

00	30.11.17	EMISSIONE	FACCHINI	STROPPA	CAPRIOTTI	Foglio
INDICE	DATA	REVISIONI	ELABORATO	VERIFICATO	APPROVATO	9
						di 25
			Dis. PG-PAI-133			Scala
			Comm. NR /17076			1:10000

PAI - CARTA DELLA PERICOLOSITA' IDRAULICA

CTR 381123

CTR 381164





Il presente disegno e' di proprieta' aziendale - La Societa' tutelera' i propri diritti a termine di legge.

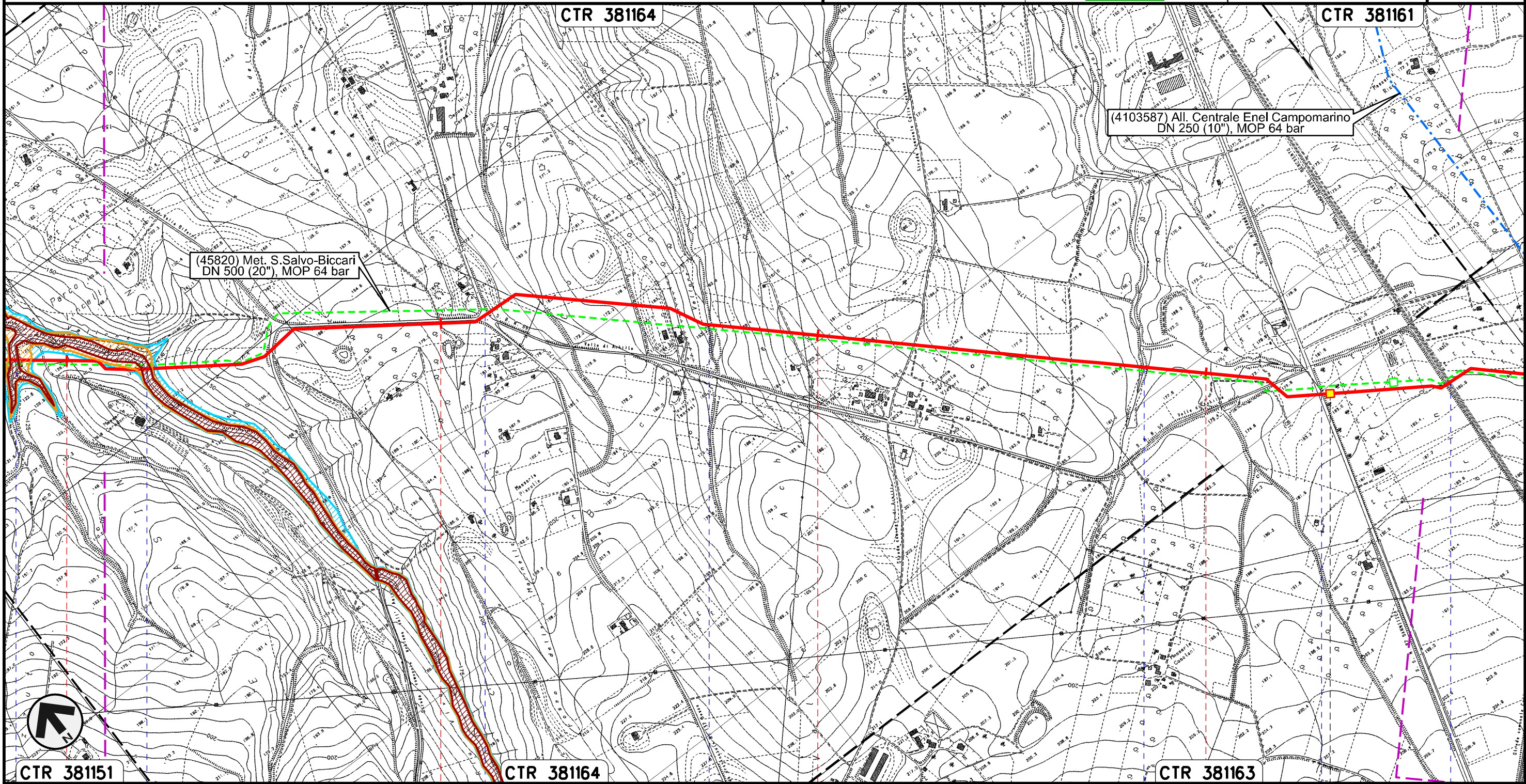
29	30	31	32	33
GUGLIONESI		LARINO		
		CAMPOBASSO		
● S.P. n.80	● Fiume Biferno	● S.S. n.647	● Acquedotto DN 2500	● Fosso
				● Fosso
				● Vallone Rio Vivo

PIDI n.6 km 29+500

Rifacimento METANODOTTO SAN SALVO - BICCARI
DN 650 (26"), DP 75 bar

PAI - CARTA DELLA PERICOLOSITA' IDRAULICA

00	30.11.17	EMISSIONE	FACCHINI	STROPPA	CAPRIOTTI	Foglio
INDICE	DATA	REVISIONI	ELABORATO	VERIFICATO	APPROVATO	10
						di 25
			Dis. PG-PAI-133			Scala
			Comm. NR /17076			1:10000



Il presente disegno e' di proprieta' aziendale - La Societa' tutelera' i propri diritti a termine di legge.



CTR 381151 33 34 CTR 381164 35 36 CTR 381163



LARINO
CAMPOBASSO

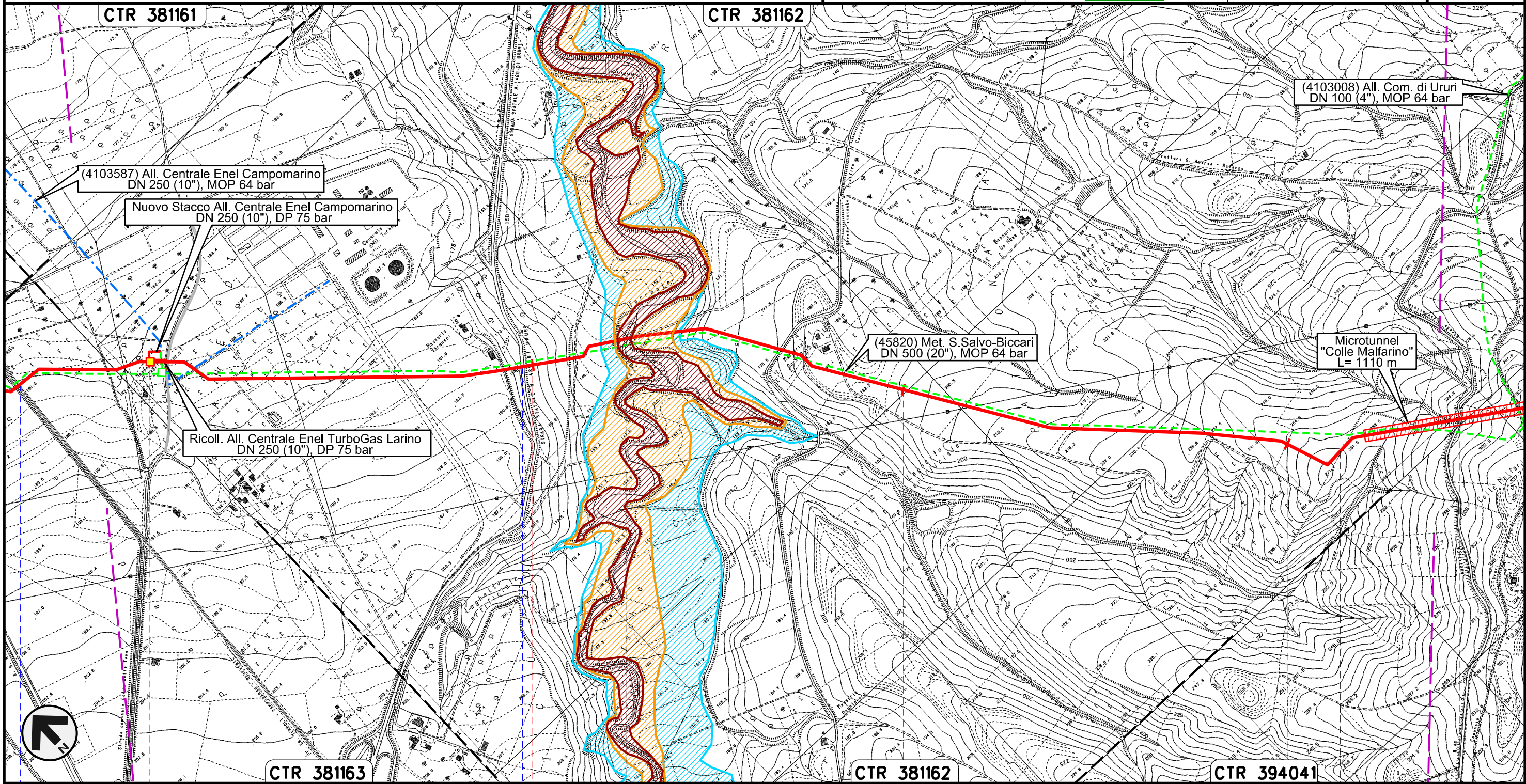
Vallone Rio Vivo Vallone Rio Vivo S.P. n.137 Vallone Francesca Fosso Pisciarellò S.S. n.87 FS Termoli Campobasso-Benevento

PIL n.7 km 36+335

Rifacimento METANODOTTO SAN SALVO - BICCARI
DN 650 (26"), DP 75 bar

PAI - CARTA DELLA PERICOLOSITA' IDRAULICA


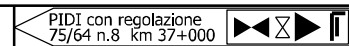


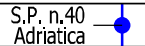
00	30.11.17	EMISSIONE	FACCHINI	STROPPA	CAPRIOTTI	Foglio
INDICE	DATA	REVISIONI	ELABORATO	VERIFICATO	APPROVATO	11
						di 25
			Dis. PG-PAI-133			Scala
			Comm. NR /17076			1:10000





Il presente disegno e' di proprieta' aziendale - La Societa' tutelera' i propri diritti a termine di legge.



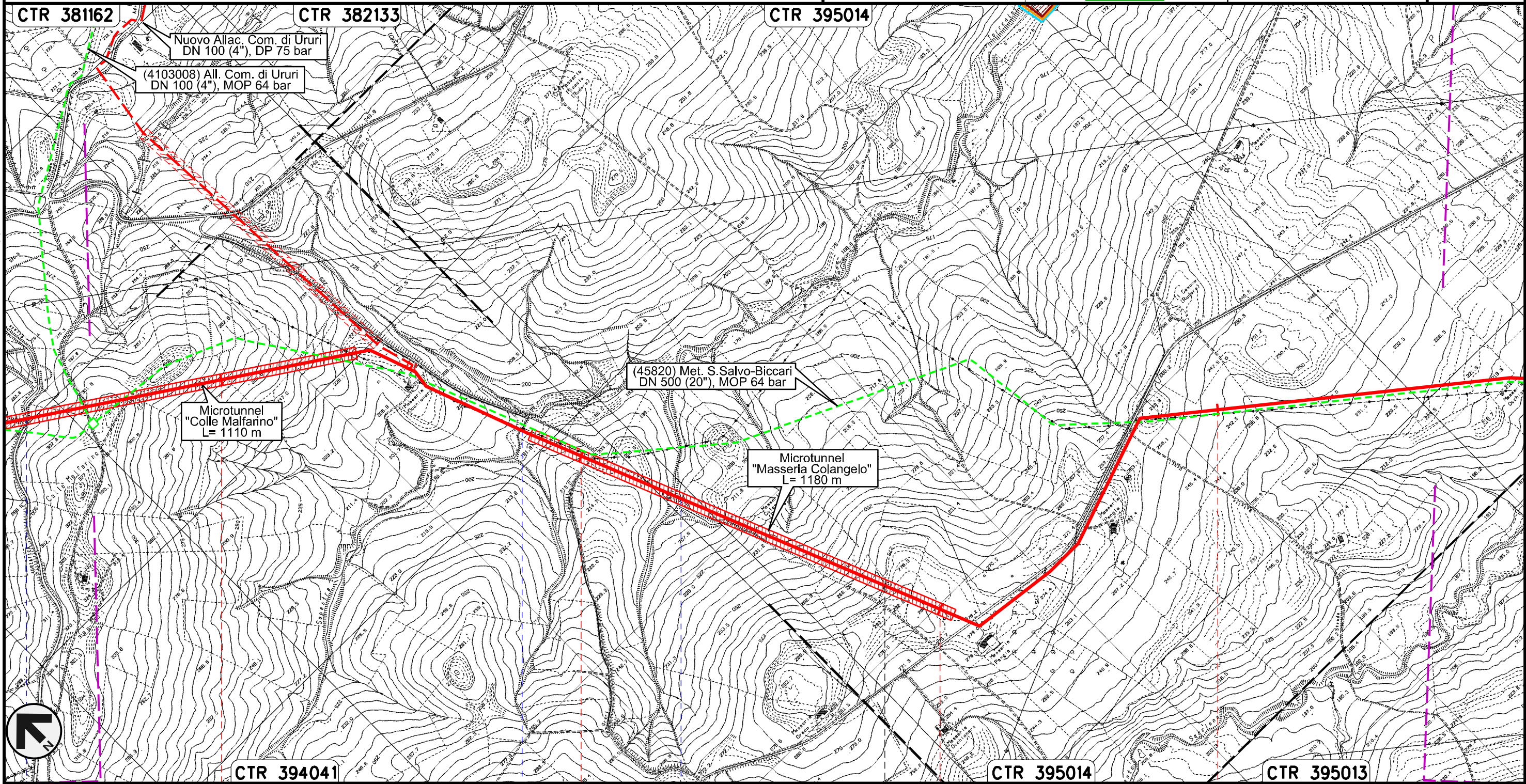
37	38	39	40
LARINO	CAMPOBASSO	URURI	MONTORIO NEI FRENTANI

 FS Termoli CB-BN	 PIDI con regolazione 75/64 n.8 km 37+000	 S.P. n.167	 Torrente Cigno	 S.P. n.40 Adriatica
---	---	--	--	--

Rifacimento METANODOTTO SAN SALVO - BICCARI
DN 650 (26"), DP 75 bar

00	30.11.17	EMISSIONE	FACCHINI	STROPPA	CAPRIOTTI	Foglio 12 di 25 Scala 1:10000
INDICE	DATA	REVISIONI	ELABORATO	VERIFICATO	APPROVATO	
						Dis. PG-PAI-133
						Comm. NR /17076

PAI - CARTA DELLA PERICOLOSITA' IDRAULICA





Il presente disegno e' di proprieta' aziendale - La Societa' tutelera' i propri diritti a termine di legge.



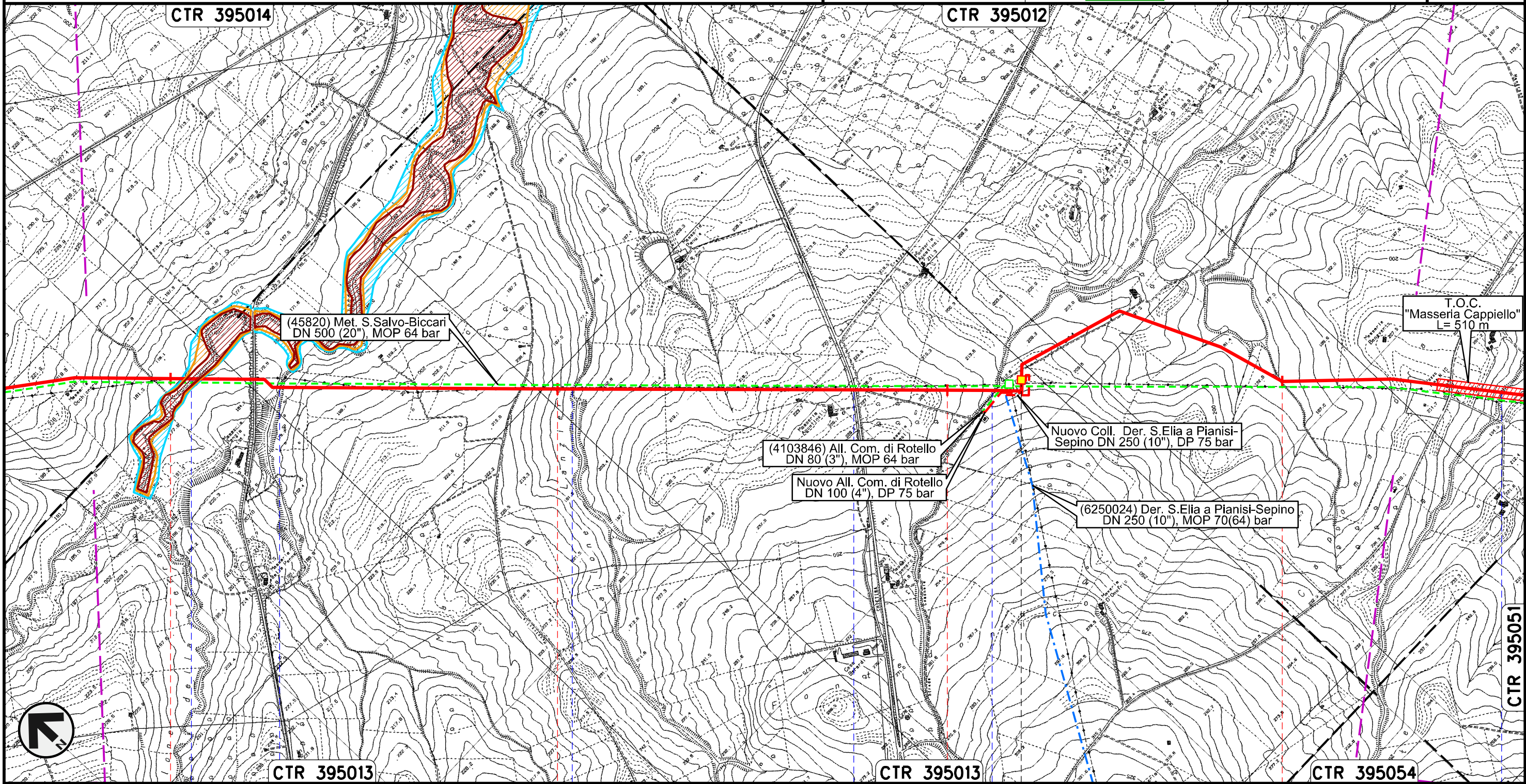
41	42	43	44
MONTORIO NEI FRENTANI		ROTELLO	
		CAMPOBASSO	
S.P. n.40 Adriatica	Torrente Sapestra	Fosso	

Rifacimento METANODOTTO SAN SALVO - BICCARI
DN 650 (26"), DP 75 bar

PAI - CARTA DELLA PERICOLOSITA' IDRAULICA

00	30.11.17	EMISSIONE	FACCHINI	STROPPA	CAPRIOTTI	Foglio 13 di 25 Scala 1:10000
INDICE	DATA	REVISIONI	ELABORATO	VERIFICATO	APPROVATO	
						Dis. PG-PAI-133
						Comm. NR /17076

Il presente disegno e' di proprieta' aziendale - La Societa' tutelera' i propri diritti a termine di legge.





45	46	47	48
ROTELLO CAMPOBASSO			
Torrente Saccione	Fosso	Vallone Lanziere	S.P. n.78
		Fosso	Fosso

PIDI con regolazione
75/64 n.9 km 47+220

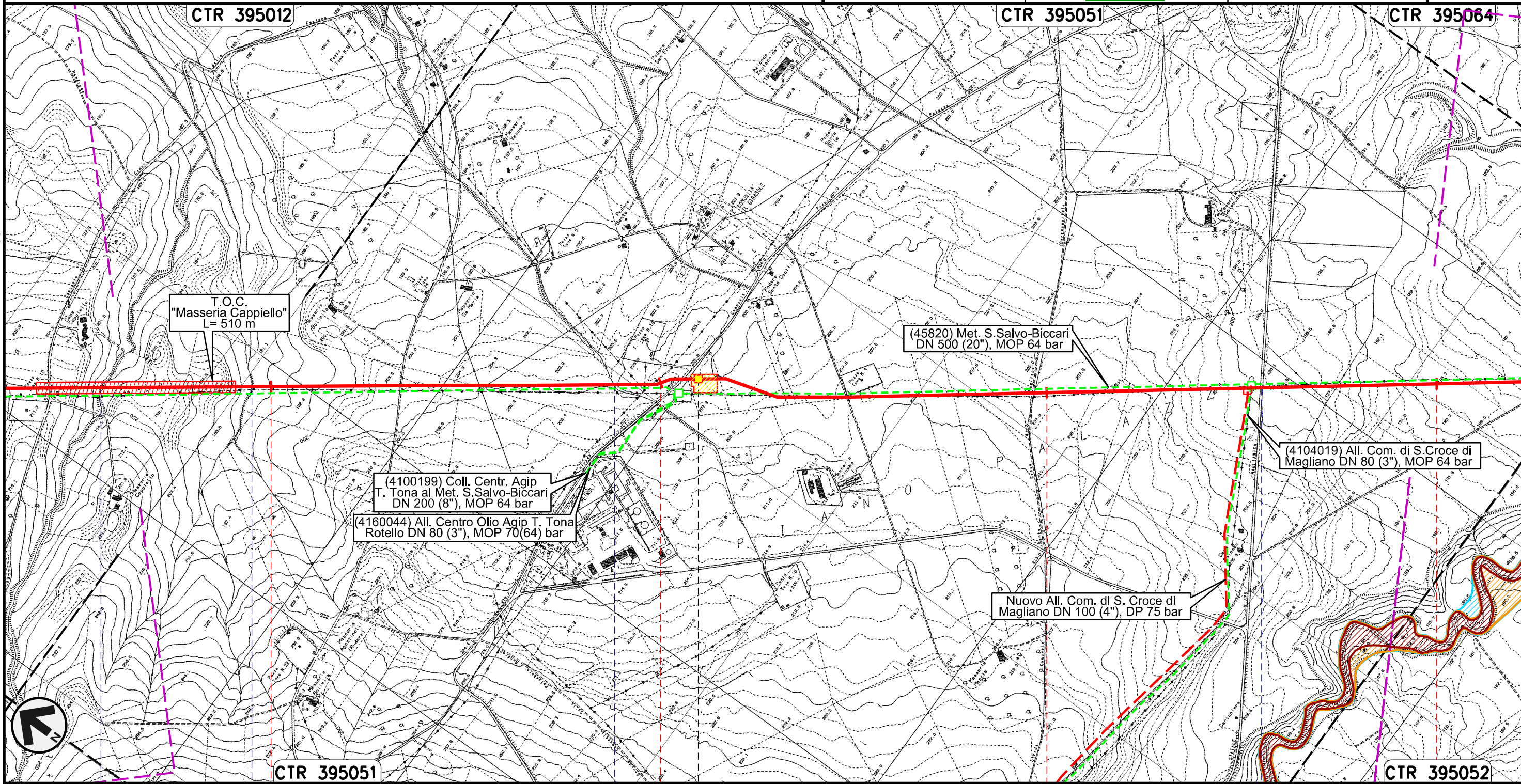


Rifacimento METANODOTTO SAN SALVO - BICCARI
DN 650 (26"), DP 75 bar

PAI - CARTA DELLA PERICOLOSITA' IDRAULICA

00	30.11.17	EMISSIONE	FACCHINI	STROPPA	CAPRIOTTI
INDICE	DATA	REVISIONI	ELABORATO	VERIFICATO	APPROVATO
					
			Dis.	PG-PAI-133	
			Comm.	NR /17076	

Foglio
14
di 25
Scala
1:10000



Il presente disegno e' di proprieta' aziendale - La Societa' tutelera' i propri diritti a termine di legge.

49		50		52	
ROTELLO CAMPOBASSO					
Fosso		Torrente Mannara		S.P. n.166 dei Tre Titoli	
		PIDI n.10 km 50+100		Stazione L/R provvisoria	

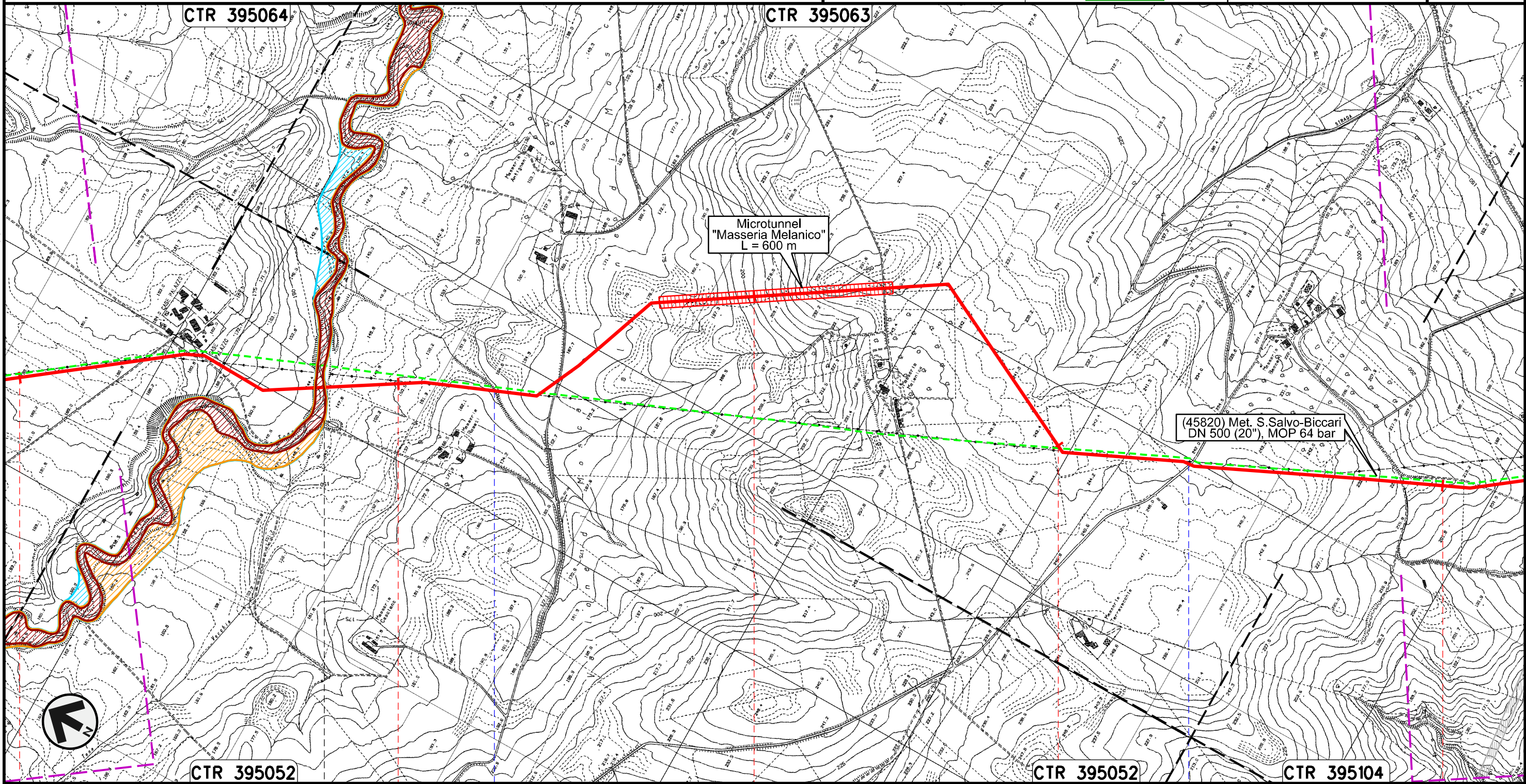
Rifacimento METANODOTTO SAN SALVO - BICCARI
DN 650 (26"), DP 75 bar

PAI - CARTA DELLA PERICOLOSITA' IDRAULICA

00	30.11.17	EMISSIONE	FACCHINI	STROPPA	CAPRIOTTI
INDICE	DATA	REVISIONI	ELABORATO	VERIFICATO	APPROVATO
			Dis. PG-PAI-133		
			Comm. NR /17076		



Foglio
15
di 25
Scala
1:10000



Il presente disegno e' di proprieta' aziendale - La Societa' tutelera' i propri diritti a termine di legge.



ROTELLO

SANTA CROCE DI MAGLIANO

CAMPOBASSO



Torrente Tona

Vallone di Mosca

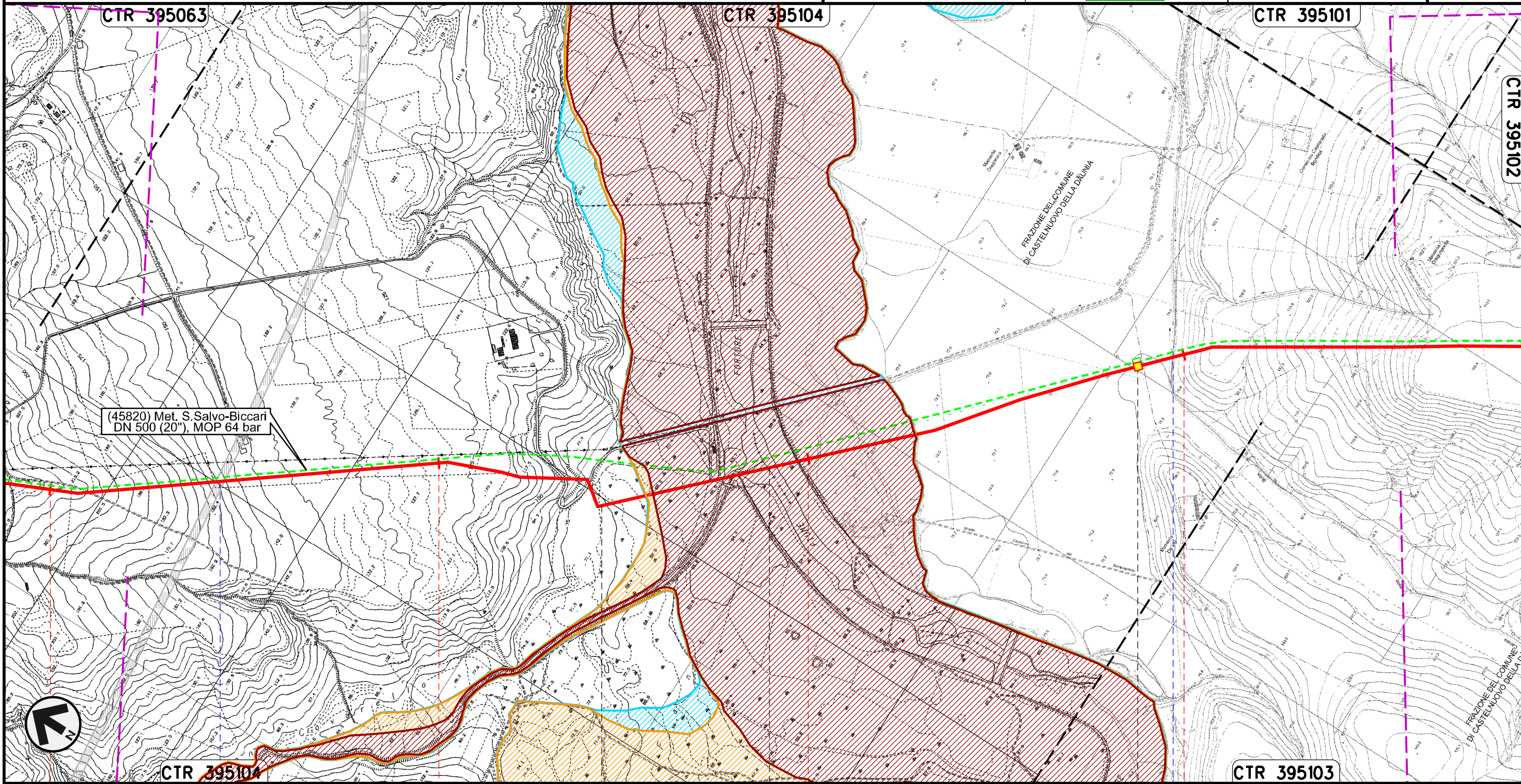
S.P. n.118

Rifacimento METANODOTTO SAN SALVO - BICCARI
DN 650 (26"), DP 75 bar

PAI - CARTA DELLA PERICOLOSITA' IDRAULICA

00	30.11.17	EMISSIONE	FACCHINI	STROPPA	CAPRIOTTI
INDICE	DATA	REVISIONI	ELABORATO	VERIFICATO	APPROVATO
					
			Dis.	PG-PAI-133	
			Comm.	NR /17076	

Foglio
16
di 25
Scala
1:10000





Il presente disegno e' di proprieta' aziendale - La Societa' tutelera' i propri diritti a termine di legge.

57	58	59
SANTA CROCE DI MAGLIANO	SAN GIULIANO DI PUGLIA	CASTELNUOVO DELLA DAUNIA
CAMPOBASSO	FOGGIA	
● S.S. in Programma	● Fiume Fortore	● Canale della Botte

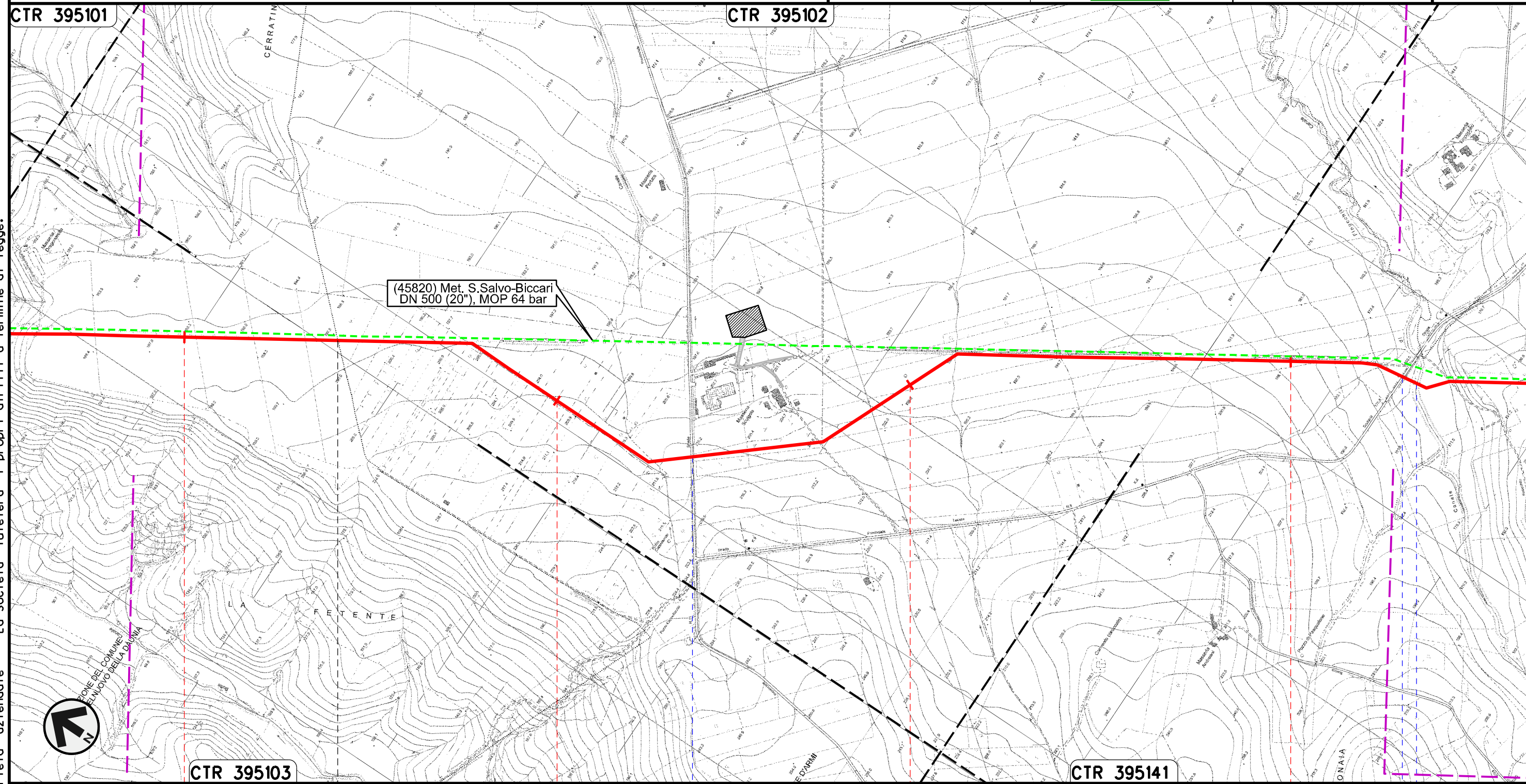
PIL n.11 km 58+880

Rifacimento METANODOTTO SAN SALVO - BICCARI
DN 650 (26"), DP 75 bar

PAI - CARTA DELLA PERICOLOSITA' IDRAULICA

00	30.11.17	EMISSIONE	FACCHINI	STROPPA	CAPRIOTTI
INDICE	DATA	REVISIONI	ELABORATO	VERIFICATO	APPROVATO
					
			Dis. PG-PAI-133		
			Comm. NR /17076		

Foglio
17
di 25
Scala
1:10000





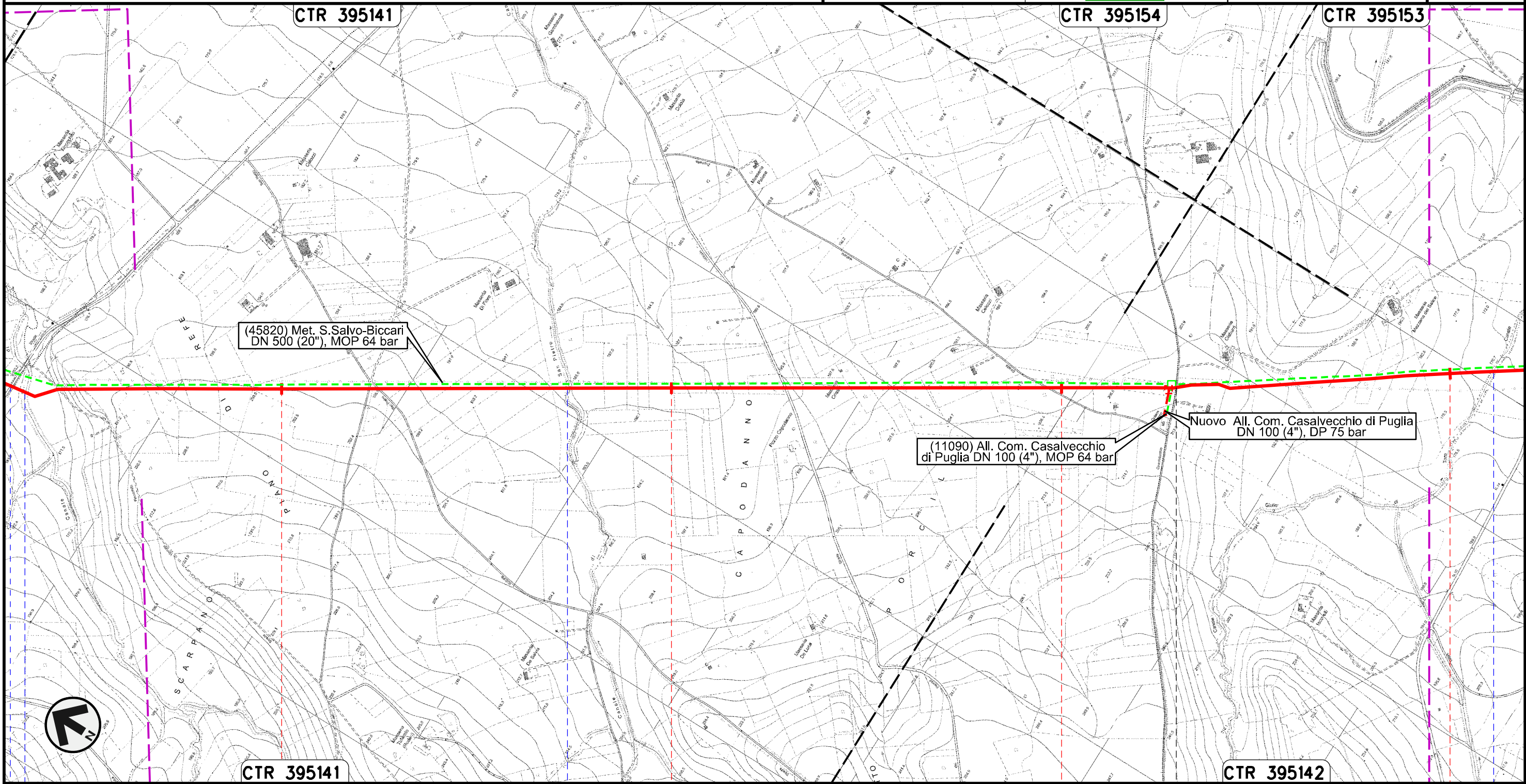
Il presente disegno e' di proprieta' aziendale - La Societa' tutelera' i propri diritti a termine di legge.

60	61	62	63
CASTELNUOVO DELLA DAUNIA	CASALVECCHIO DI PUGLIA	FOGGIA	
	S.P. n.11		S.P. n.8 - Canale Finocchito

Rifacimento METANODOTTO SAN SALVO - BICCARI
DN 650 (26"), DP 75 bar

PAI - CARTA DELLA PERICOLOSITA' IDRAULICA



00	30.11.17	EMISSIONE	FACCHINI	STROPPA	CAPRIOTTI
INDICE	DATA	REVISIONI	ELABORATO	VERIFICATO	APPROVATO
					
			Dis. PG-PAI-133		Foglio 18
			Comm. NR /17076		di 25
					Scala 1:10000



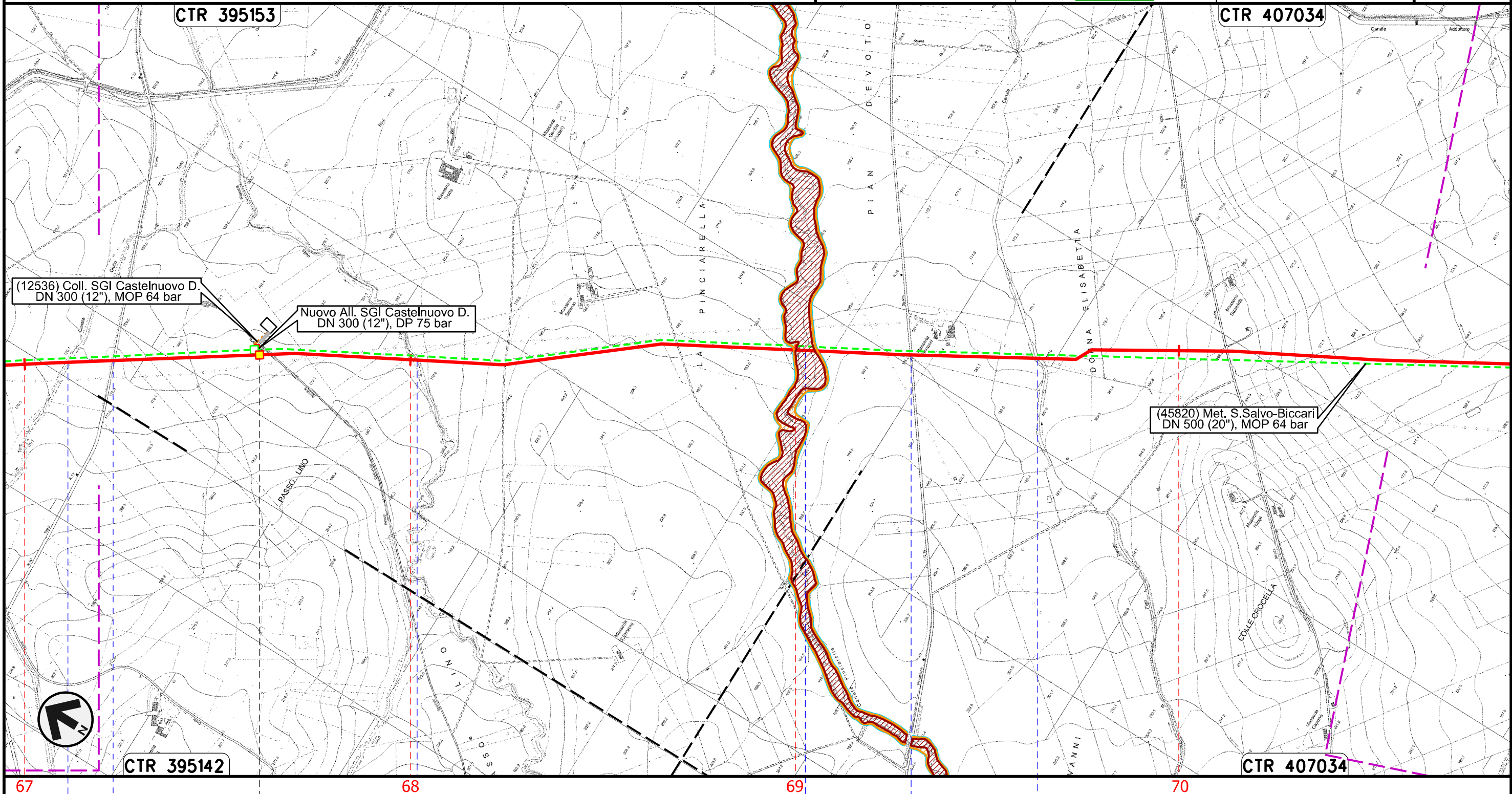
Il presente disegno e' di proprieta' aziendale - La Societa' tutelera' i propri diritti a termine di legge.

64	65	66	67
CASALVECCHIO DI PUGLIA		CASTELNUOVO DELLA DAUNIA	
FOGGIA			
Canale Finocchito S.P. n.8	Canale San Pietro		Canale Giulio Toro

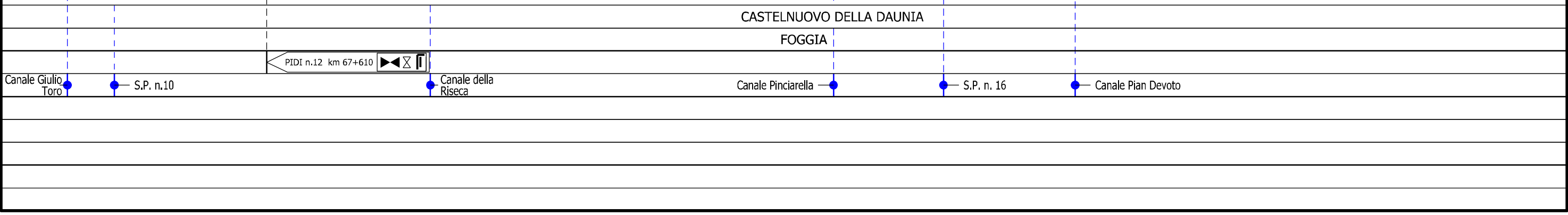
Rifacimento METANODOTTO SAN SALVO - BICCARI
DN 650 (26"), DP 75 bar

00	30.11.17	EMISSIONE	FACCHINI	STROPPA	CAPRIOTTI	Foglio 19 di 25 Scala 1:10000
INDICE	DATA	REVISIONI	ELABORATO	VERIFICATO	APPROVATO	
						Dis. PG-PAI-133
						Comm. NR /17076



PAI - CARTA DELLA PERICOLOSITA' IDRAULICA



Il presente disegno e' di proprieta' aziendale - La Societa' tutelera' i propri diritti a termine di legge.

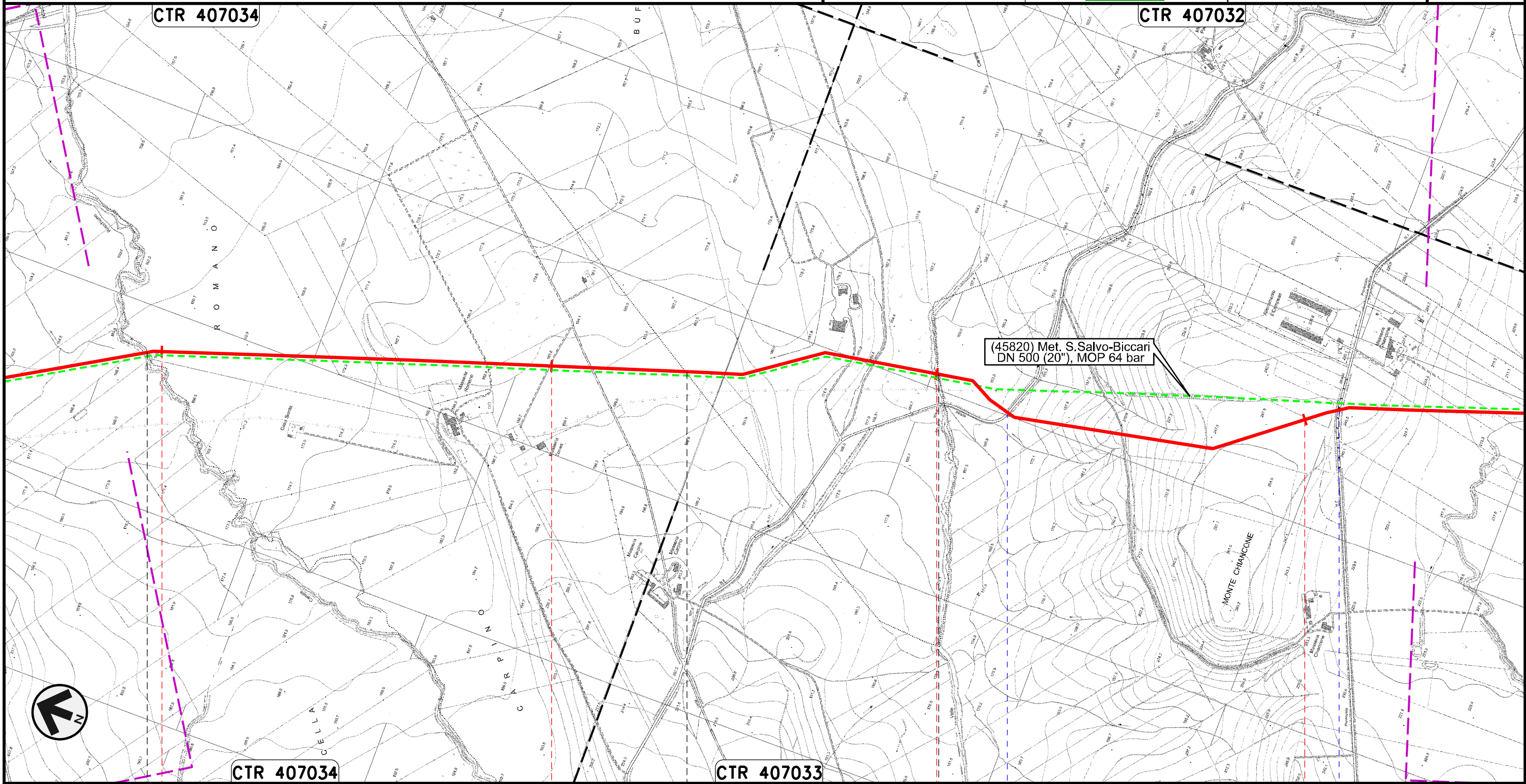


Rifacimento METANODOTTO SAN SALVO - BICCARI
DN 650 (26"), DP 75 bar

00	30.11.17	EMISSIONE	FACCHINI	STROPPA	CAPRIOTTI
INDICE	DATA	REVISIONI	ELABORATO	VERIFICATO	APPROVATO
					
			Dis.	PG-PAI-133	
			Comm.	NR /17076	

Foglio
20
di 25
Scala
1:10000

PAI - CARTA DELLA PERICOLOSITA' IDRAULICA



Il presente disegno e' di proprieta' aziendale - La Societa' tutelera' i propri diritti a termine di legge.

CASTELNUOVO DELLA DAUNIA

PIETRAMONTECORVINO

LUCERA
FOGGIA

PIETRAMONTECORVINO



Canale Rocchione

Canale della Valle S.P. n.6

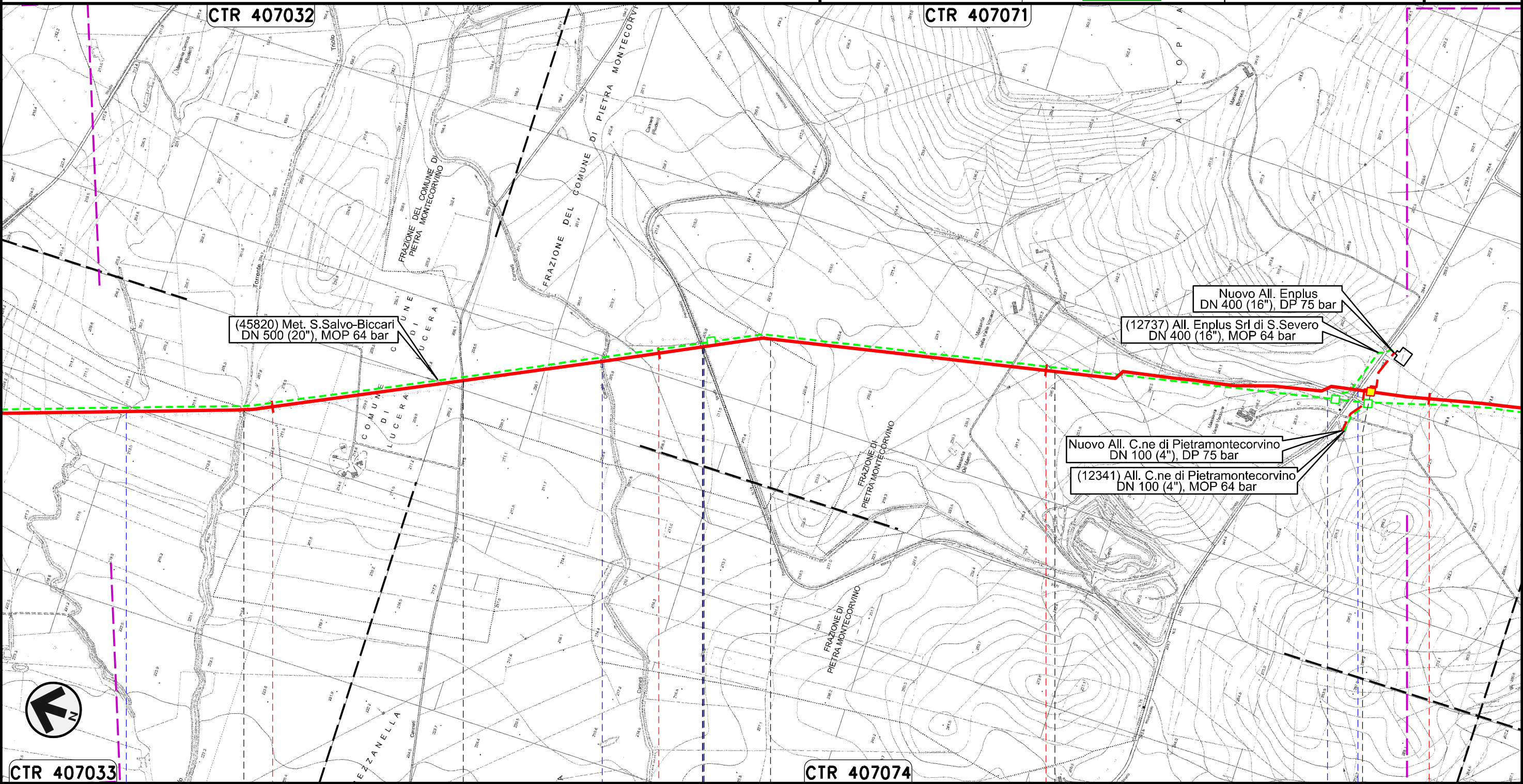
S.P. n.7

Rifacimento METANODOTTO SAN SALVO - BICCARI
DN 650 (26"), DP 75 bar

PAI - CARTA DELLA PERICOLOSITA' IDRAULICA

00	30.11.17	EMISSIONE	FACCHINI	STROPPA	CAPRIOTTI	Foglio 21 di 25 Scala 1:10000
INDICE	DATA	REVISIONI	ELABORATO	VERIFICATO	APPROVATO	
						Dis. PG-PAI-133
						Comm. NR /17076

Il presente disegno e' di proprieta' aziendale - La Societa' tutelera' i propri diritti a termine di legge.



PIETRAMONTECORVINO	75	LUCERA	76	PIETRAMONTECORVINO	77	LUCERA	78	PIETRAMONTECORVINO
		FOGGIA						

Torrente Triolo	Torrente Triolo II	Canale Canneti	S.P. n.18	Fosso	S.P. n.5
-----------------	--------------------	----------------	-----------	-------	----------

Rifacimento METANODOTTO SAN SALVO - BICCARI
DN 650 (26"), DP 75 bar

00 30.11.17 EMISSIONE

FACCHINI STROPPA CAPRIOTTI
ELABORATO VERIFICATO APPROVATO

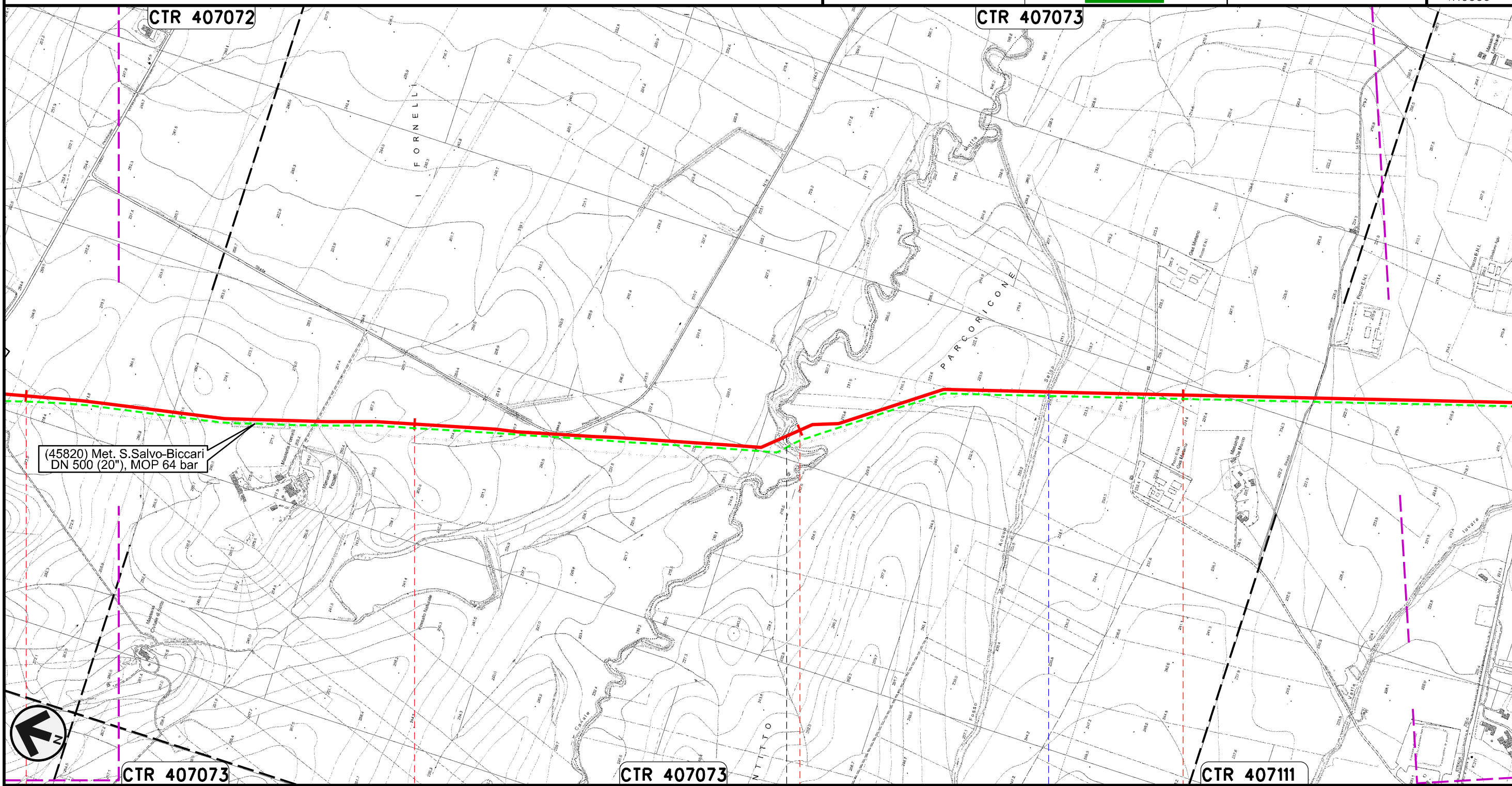
Foglio
22
di 25
Scala
1:10000

PAI - CARTA DELLA PERICOLOSITA' IDRAULICA



Dis. PG-PAI-133
Comm. NR /17076

Il presente disegno e' di proprieta' aziendale - La Societa' tutelera' i propri diritti a termine di legge.



CTR 407073



CTR 407073

CTR 407111

79 PIETRAMONTECORVINO 80 FOGGIA 81 VOLTURINO

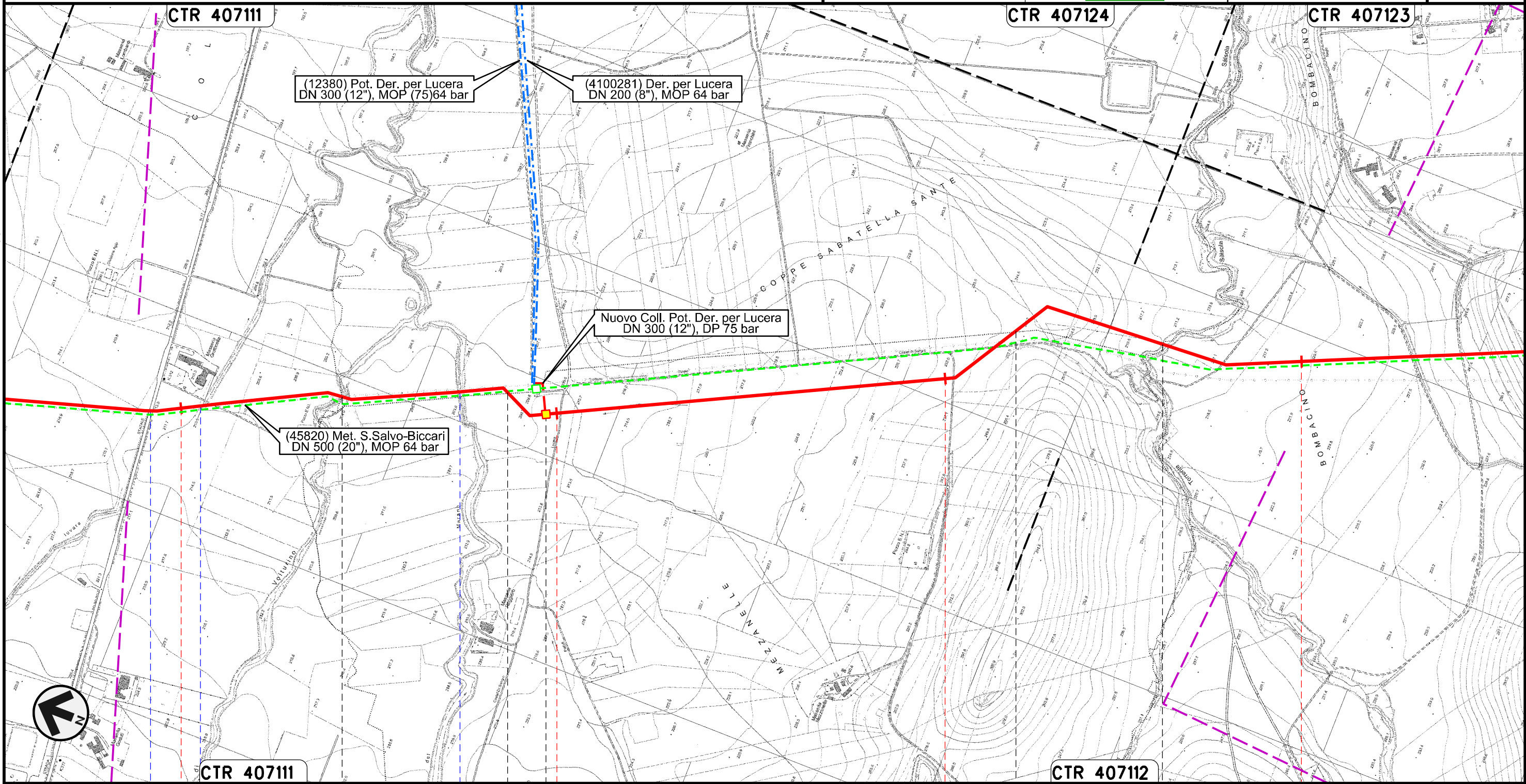
Canale Motta Montecorvino Fosso Acqua Salsa

Rifacimento METANODOTTO SAN SALVO - BICCARI
DN 650 (26"), DP 75 bar

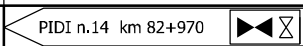
00	30.11.17	EMISSIONE	FACCHINI	STROPPA	CAPRIOTTI
INDICE	DATA	REVISIONI	ELABORATO	VERIFICATO	APPROVATO
					
			Dis. PG-PAI-133		
			Comm. NR /17076		

Foglio
23
di 25
Scala
1:10000

PAI - CARTA DELLA PERICOLOSITA' IDRAULICA



Il presente disegno e' di proprieta' aziendale - La Societa' tutelera' i propri diritti a termine di legge.

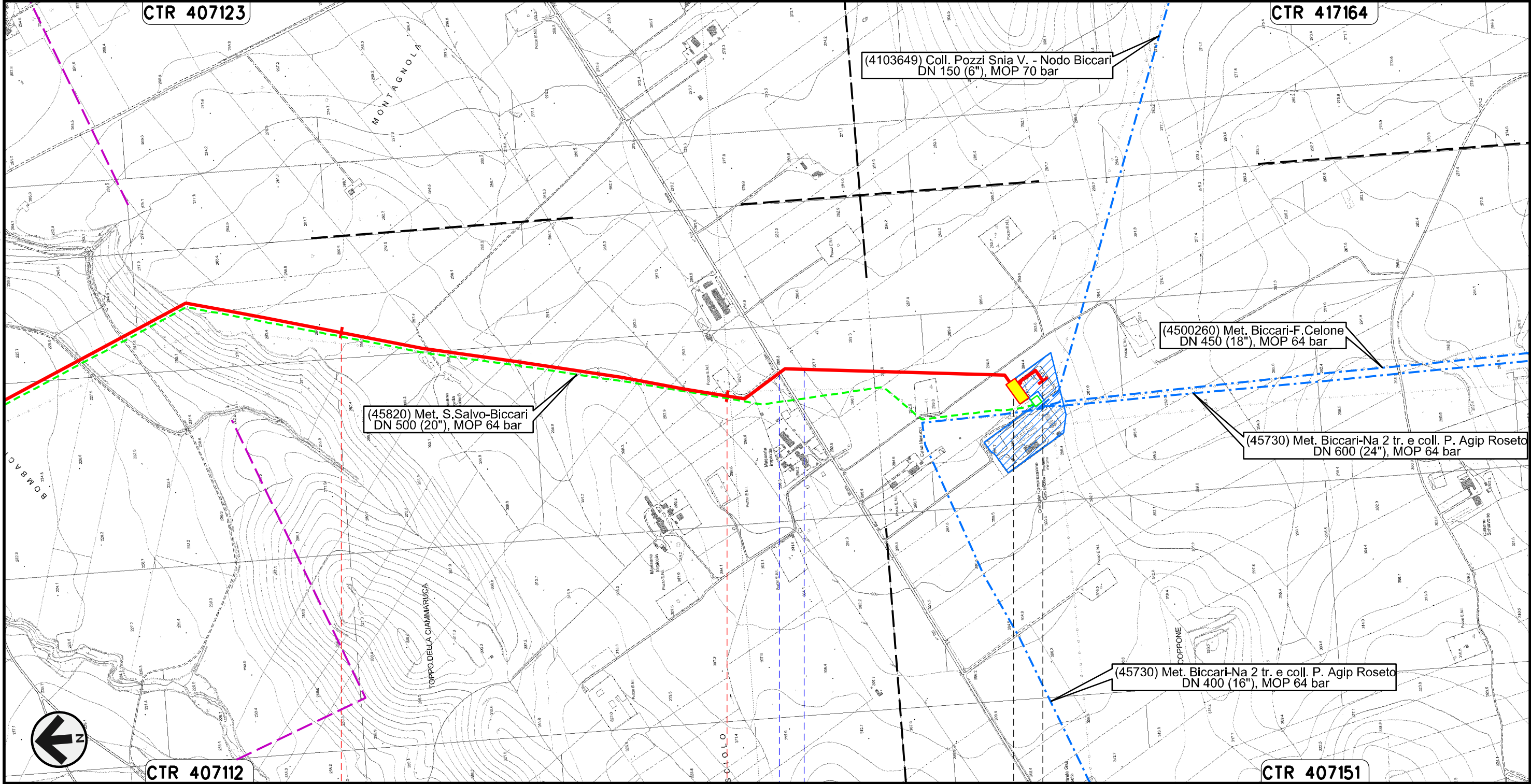
82	83	84	85
VOLTURINO	LUCERA	ALBERONA	LUCERA
		FOGGIA	BICCARI
S.S. n. 17	Fosso	Canale Fara di Volturino	Canale del Marano
			Torrente Salsola
			

Rifacimento METANODOTTO SAN SALVO - BICCARI
DN 650 (26"), DP 75 bar

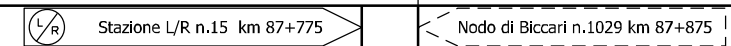
PAI - CARTA DELLA PERICOLOSITA' IDRAULICA

00	30.11.17	EMISSIONE	FACCHINI	STROPPA	CAPRIOTTI	Foglio 24 di 25 Scala 1:10000
INDICE	DATA	REVISIONI	ELABORATO	VERIFICATO	APPROVATO	
						Dis. PG-PAI-133
						Comm. NR /17076

Il presente disegno e' di proprieta' aziendale - La Societa' tutelera' i propri diritti a termine di legge.



86	87	87+875	88
BICCARI			
FOGGIA			


















S.P. n.130 — Fosso










PAI - CARTA DELLA PERICOLOSITA' IDRAULICA

LEGENDA

SIMBOLOGIA CARTOGRAFICA




- | | | | |
|---|---|--|---|
|  | Metanodotto in progetto |  | Altre condotte di terzi |
|  | Metanodotti in esercizio |  | Altri metanodotti in progetto |
|  | Metanodotti da porre fuori esercizio e recuperare |  | Gallerie, Tunnel, Mini-Microtunnel, Raise Boring e T.O.C. |
|  | Aree impianti stacco-terminale in progetto |  | Impianti di linea in progetto |
|  | Aree impianti stacco-terminale esistenti |  | Impianti di linea su rete in esercizio |
|  | Limite sovrapposizione fogli |  | Impianti di linea da porre fuori esercizio e recuperare |
| | |  | Nuova viabilita' |
| | |  | Viabilita' in programma |
| | |  | Condotta S.G.I. (in progetto) |

SIMBOLOGIA MECCANICA




-  Punto di intercettazione di linea (P.I.L.)
-  Punto di intercettazione di derivazione importante (P.I.D.I.)
-  Punto di intercettazione di derivazione semplice con stacco da P.I.L. (P.I.D.S.)
-  Punto di intercettazione e derivazione semplice con stacco da Linea (P.I.D.S.)
-  Punto di intercettazione con discaggio di allacciamento (P.I.D.A.)
-  Punto predisposto per il discaggio di allacciamento (P.P.D.A.)
-  Punto di sezionamento elettrico terminale (P.S.E.T.)
-  Stazione predisposta per lancio e ricevimento PIG
-  Impianto di riduzione/egolazione della pressione

LEGENDA TEMATICA


Autorita' di Bacino Interregionale
Dei Fiumi Trigno, Biferno e Minori, Saccione e Fortore

-  Pericolosita' idraulica bassa
-  Pericolosita' idraulica moderata
-  Pericolosita' idraulica elevata

Autorita' di Bacino della Puglia

-  Pericolosita' idraulica bassa
-  Pericolosita' idraulica media
-  Pericolosita' idraulica alta

Il presente disegno e' di proprieta' aziendale - La Societa' tutelera' i propri diritti a termine di legge.

Progressiva chilometrica	N.
Comuni	
Province	
Impianti	
Attraversamenti	