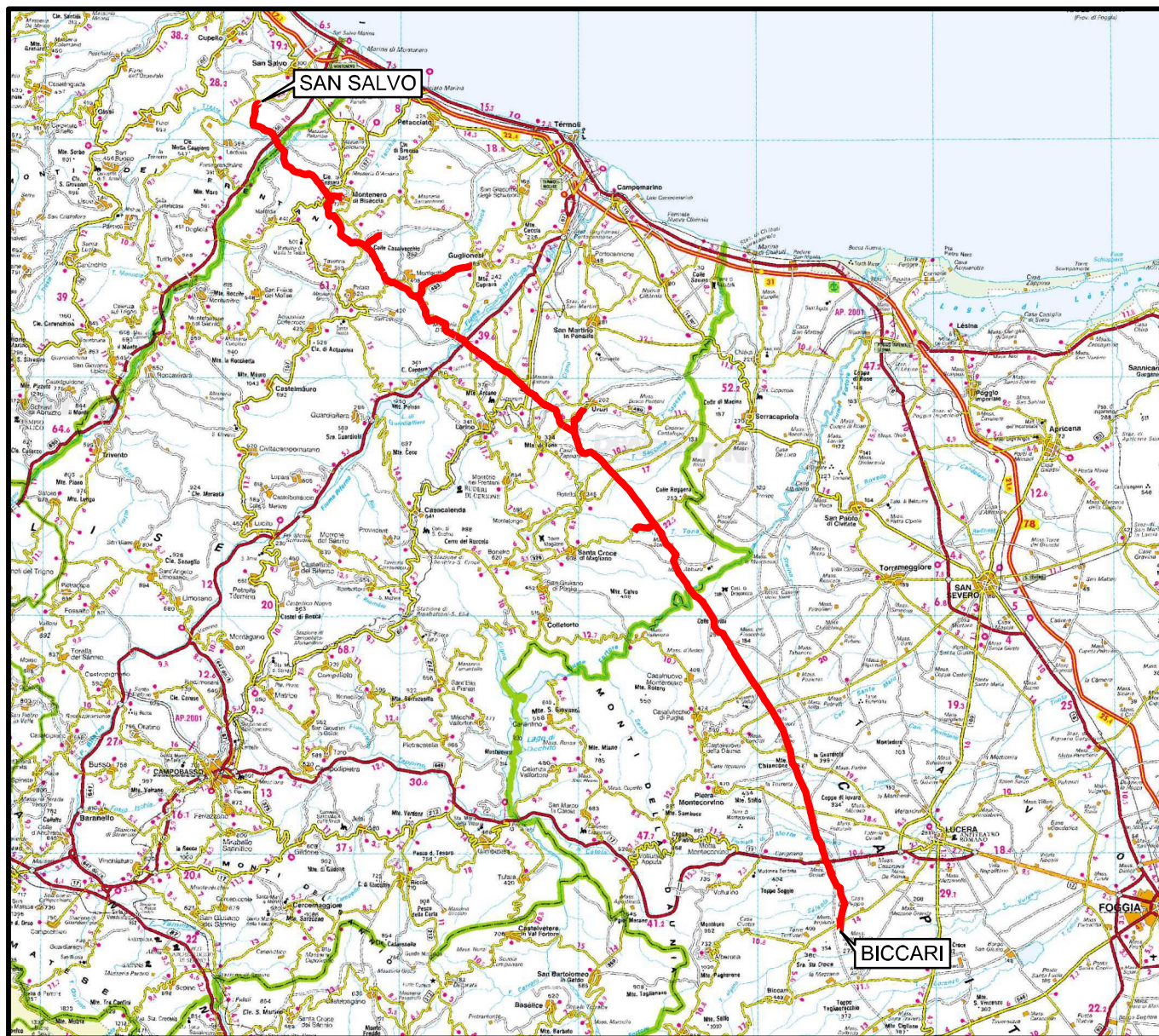


Il presente disegno e' di proprieta' aziendale - La Societa' tutelera' i propri diritti a termine di legge.





COROGRAFIA Scala 1:500.000

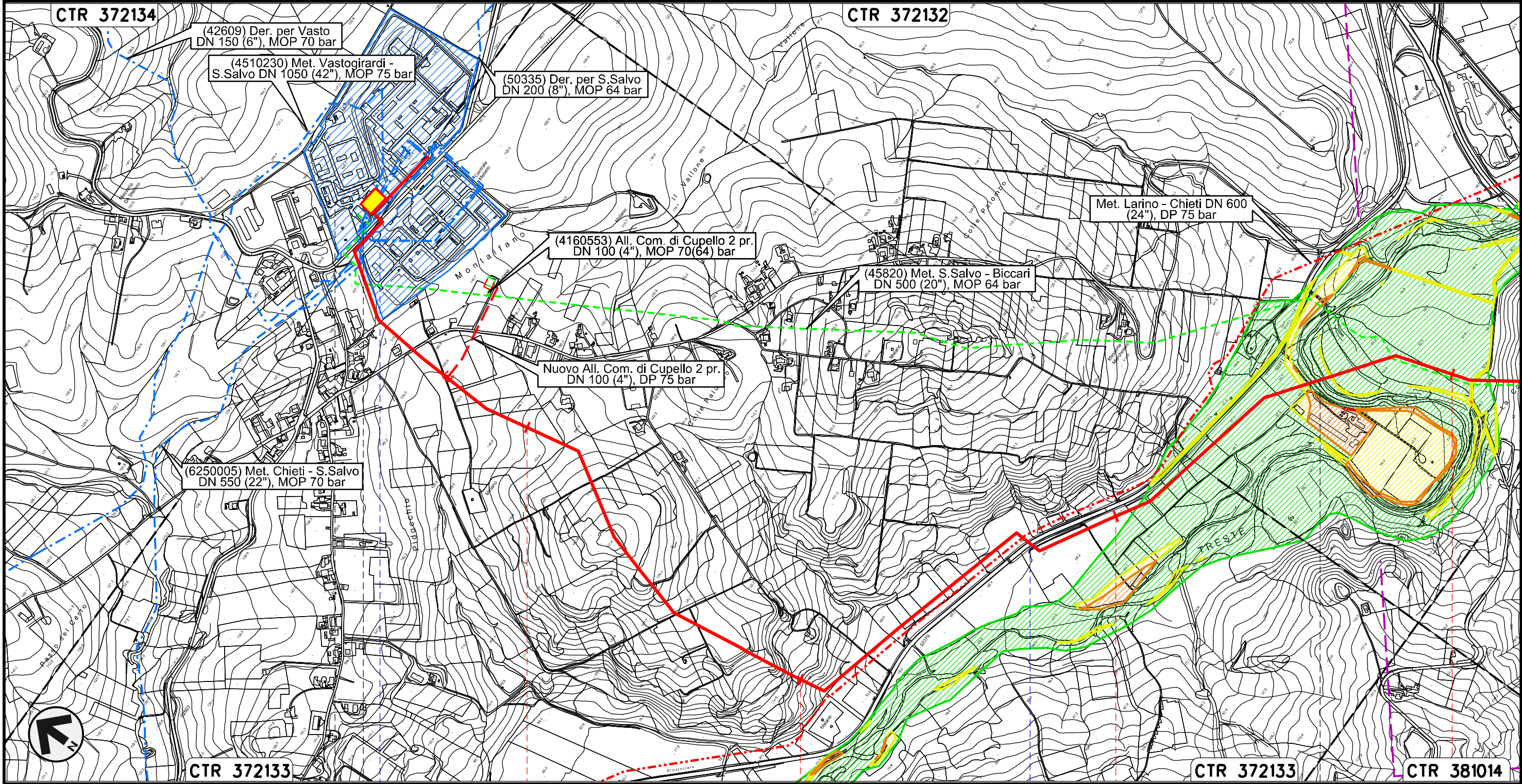


00	30.11.17	EMISSIONE	FACCHINI	STROPPA	CAPRIOTTI
INDICE	DATA	R E V I S I O N I			ELABORATO VERIFICATO APPROVATO
				Dis. PG-PAI-134	
				Fg. 1 di 25	
				Comm. NR /17076	
		Rif. METANODOTTO SAN SALVO - BICCARI DN 650 (26"), DP 75 bar		INDICE 00	
				Scala 1:10000	
		PAI - CARTA DEL RISCHIO IDRAULICO		Sostituisce il Sostituito dal	

Rifacimento METANODOTTO SAN SALVO - BICCARI
DN 650 (26"), DP 75 bar

00	30.11.17	EMISSIONE	FACCHINI	STROPPA	CAPRIOTTI	Foglio
INDICE	DATA	REVISIONI	ELABORATO	VERIFICATO	APPROVATO	2
						Dis. PG-PAI-134
						di 25
						Scala 1:10000
						Comm. NR /17076

PAI - CARTA DEL RISCHIO IDRAULICO



Il presente disegno e' di proprieta' aziendale - La Societa' tutelera' i propri diritti a termine di legge.

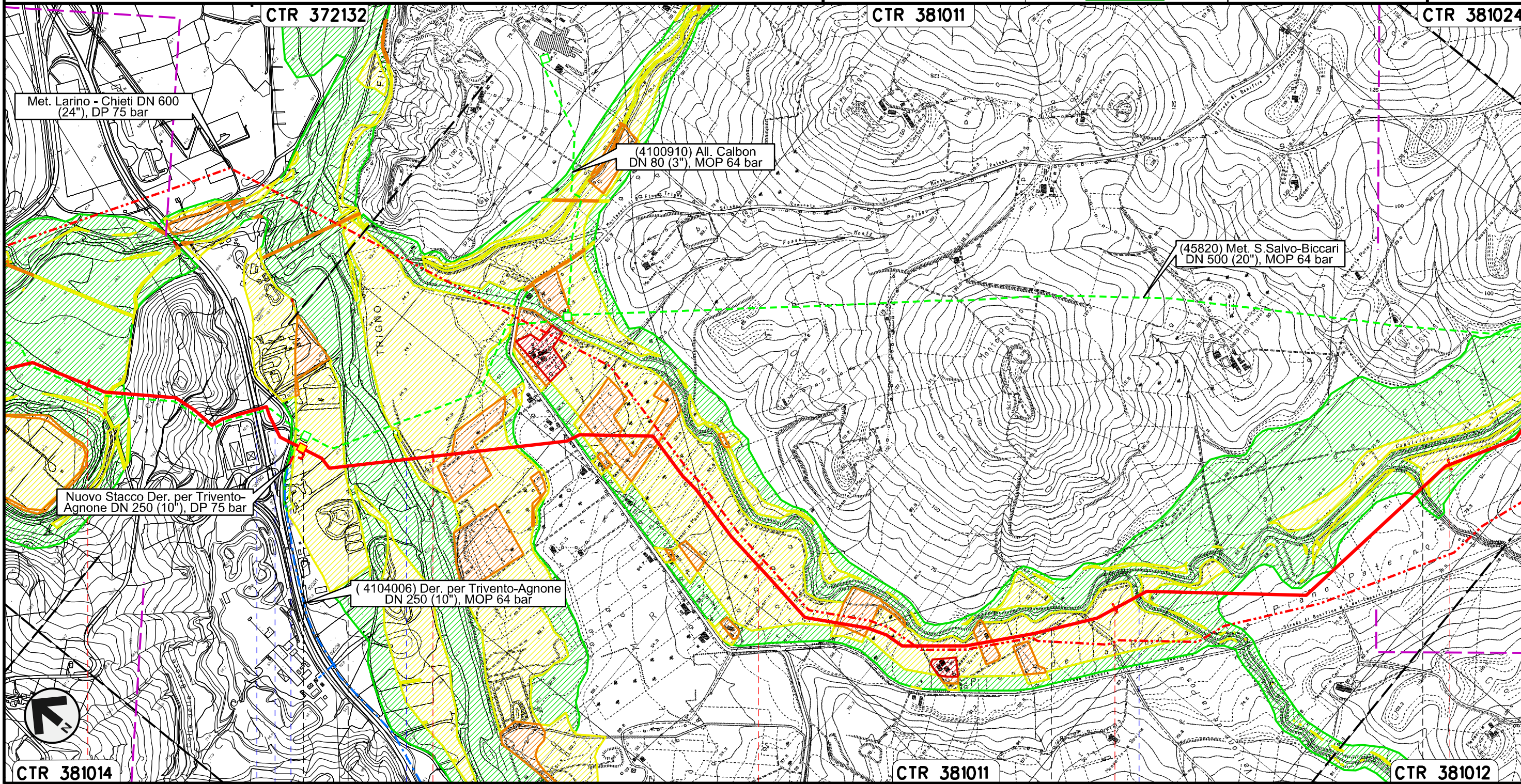


0+000	1	2	3	4
CUPELLO CHIETI		LENTELLA		
Nodo di Cupello n.11 km 0+000		Stazione L/R n.1 km 0+200		
S.P. n.189 di Montalfano		S.P. n.184 Fondo Valle Treste	Fiume Treste	

Rifacimento METANODOTTO SAN SALVO - BICCARI
DN 650 (26"), DP 75 bar

00	30.11.17	EMISSIONE	FACCHINI	STROPPA	CAPRIOTTI	Foglio
INDICE	DATA	REVISIONI	ELABORATO	VERIFICATO	APPROVATO	3
			Dis. PG-PAI-134			di 25
			Comm. NR /17076			Scala 1:10000

PAI - CARTA DEL RISCHIO IDRAULICO



Il presente disegno e' di proprieta' aziendale - La Societa' tutelera' i propri diritti a termine di legge.

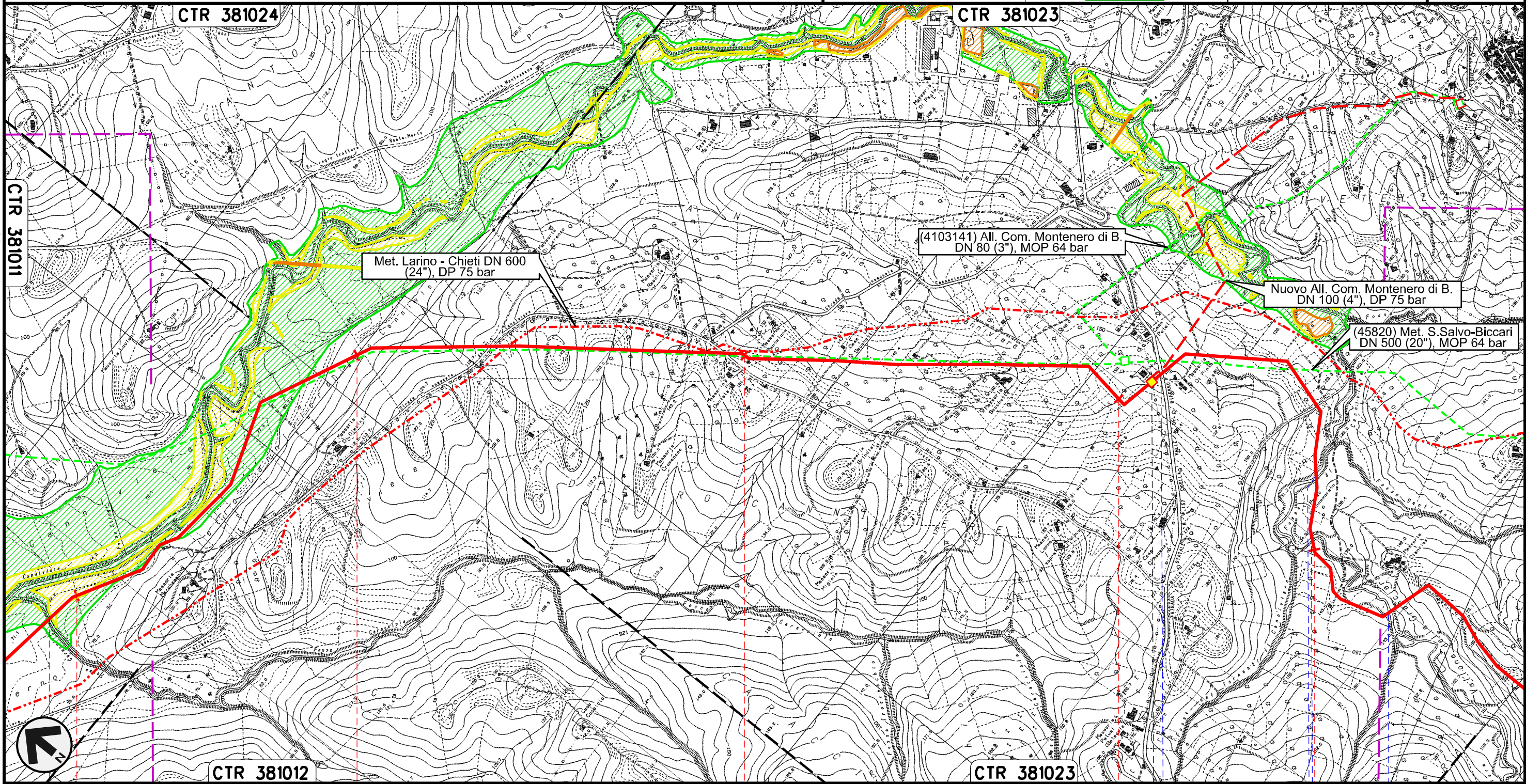


4	5	6	7	8
LENTELLA	MONTENERO DI BISACCIA		MAFALDA	MONTENERO DI BISACCIA
CHIETI	CAMPOBASSO			
 S.S. n.650 — Svincolo S.S. n.650 — Fiume Trigno		Fosso S. Rocco Fosso Caracciolo		

Rifacimento METANODOTTO SAN SALVO - BICCARI
DN 650 (26"), DP 75 bar

00	30.11.17	EMISSIONE	FACCHINI	STROPPA	CAPRIOTTI	Foglio
INDICE	DATA	REVISIONI	ELABORATO	VERIFICATO	APPROVATO	4
			Dis. PG-PAI-134			di 25
			Comm. NR /17076			Scala 1:10000

PAI - CARTA DEL RISCHIO IDRAULICO





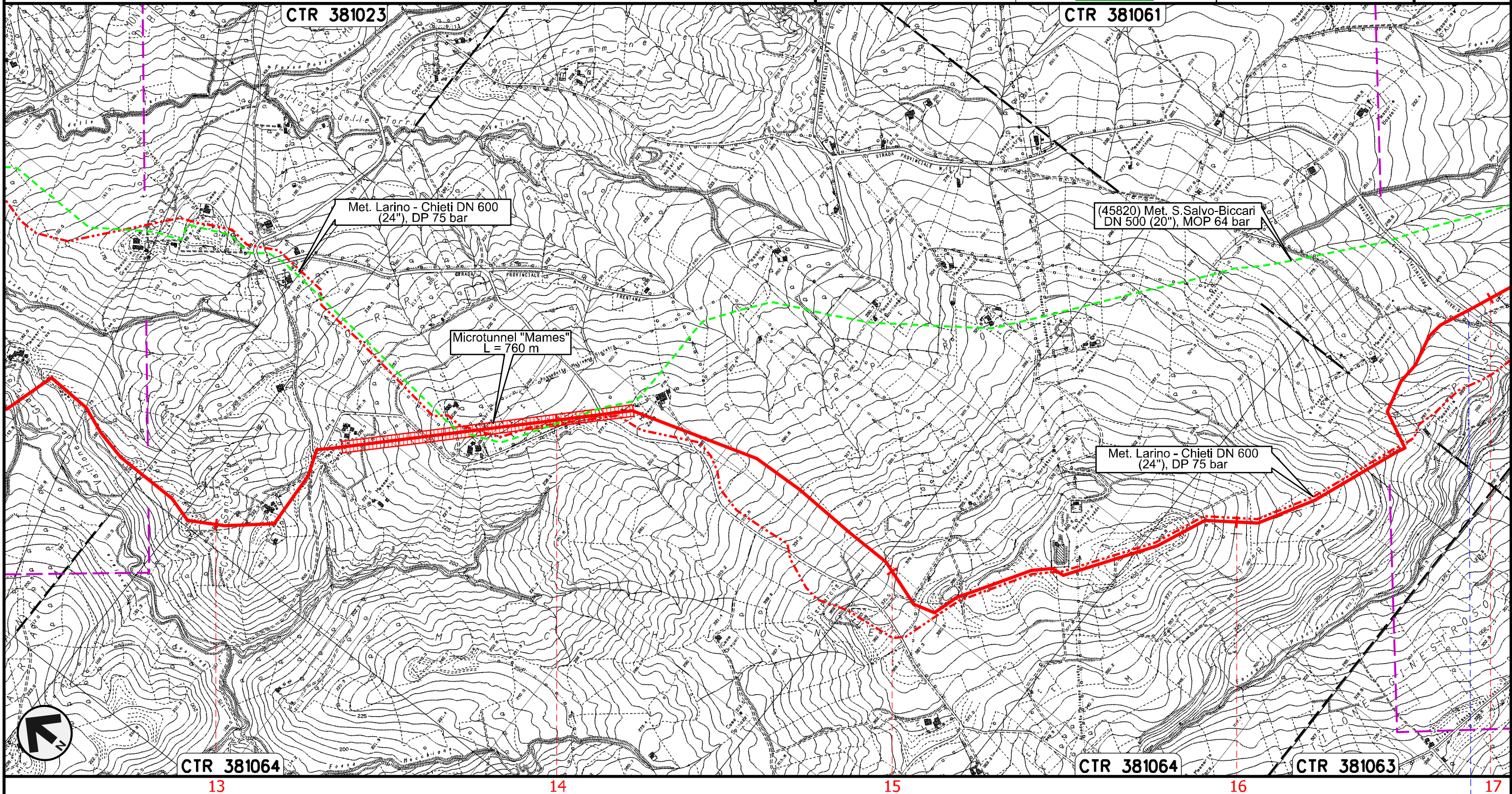
Il presente disegno e' di proprieta' aziendale - La Societa' tutelera' i propri diritti a termine di legge.

8	9	10	11	12
MAFALDA	MONTENERO DI BISACCIA			
	CAMPOBASSO			
Fosso Caracciolo	PIDI n.3 km 11+110			
	S.P. n.163	Fosso di Canniviere	Vallone della Granciara	Vallone della Granciara

Rifacimento METANODOTTO SAN SALVO - BICCARI
DN 650 (26"), DP 75 bar

PAI - CARTA DEL RICCHIO IDRAULICO

00	30.11.17	EMISSIONE	FACCHINI	STROPPA	CAPRIOTTI	Foglio
INDICE	DATA	REVISIONI	ELABORATO	VERIFICATO	APPROVATO	5
						di 25
			Dis. PG-PAI-134			Scala
			Comm. NR /17076			1:10000



Il presente disegno e' di proprieta' aziendale - La Societa' tutelera' i propri diritti a termine di legge.

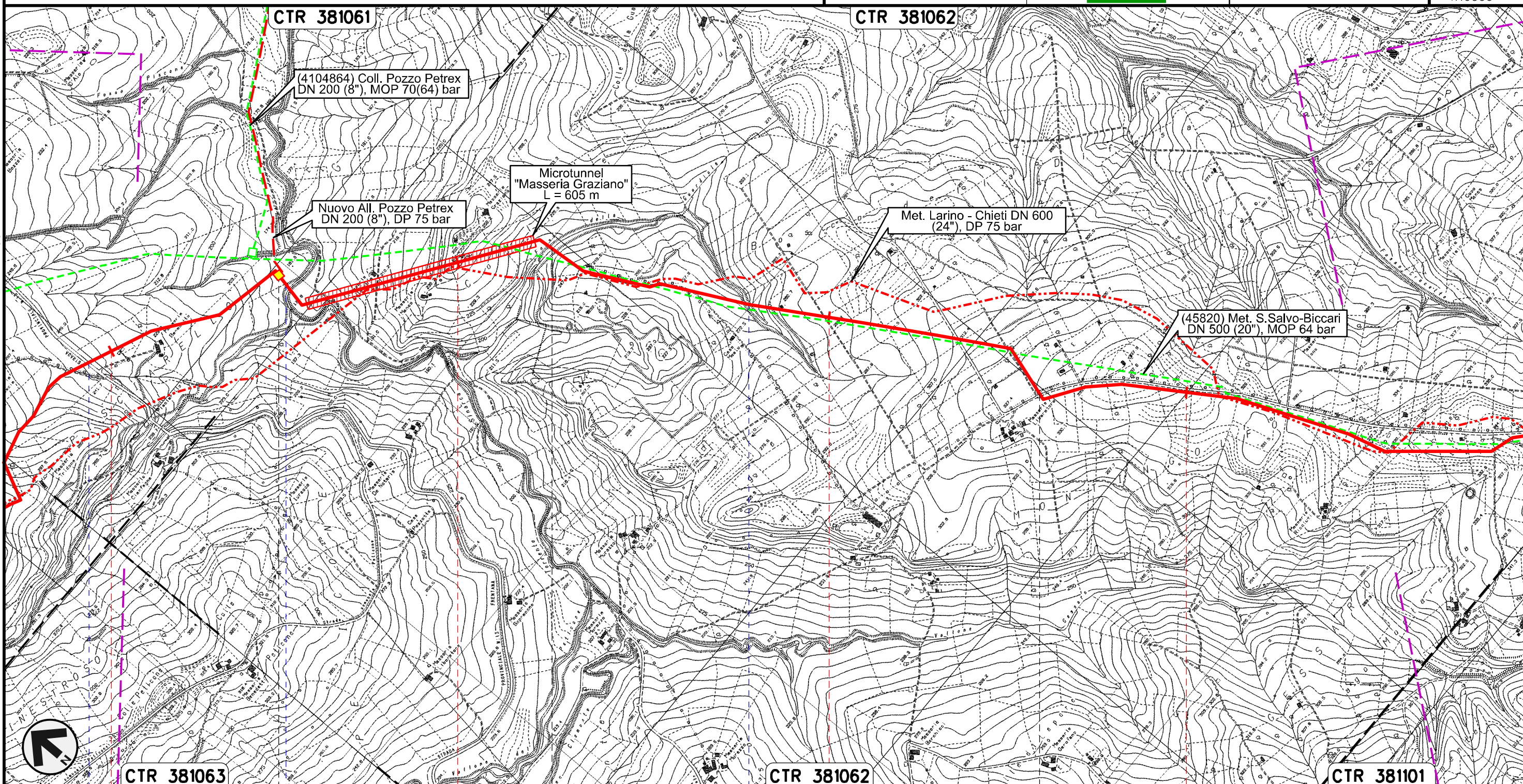
MONTENERO DI BISACCIA
CAMPOBASSO

S.P. n.13

Rifacimento METANODOTTO SAN SALVO - BICCARI
DN 650 (26"), DP 75 bar





00	30.11.17	EMISSIONE	FACCHINI	STROPPA	CAPRIOTTI	Foglio
INDICE	DATA	REVISIONI	ELABORATO	VERIFICATO	APPROVATO	6
						di 25
			Dis. PG-PAI-134			Scala
			Comm. NR /17076			1:10000

PAI - CARTA DEL RISCHIO IDRAULICO





Il presente disegno e' di proprieta' aziendale - La Societa' tutelera' i propri diritti a termine di legge.

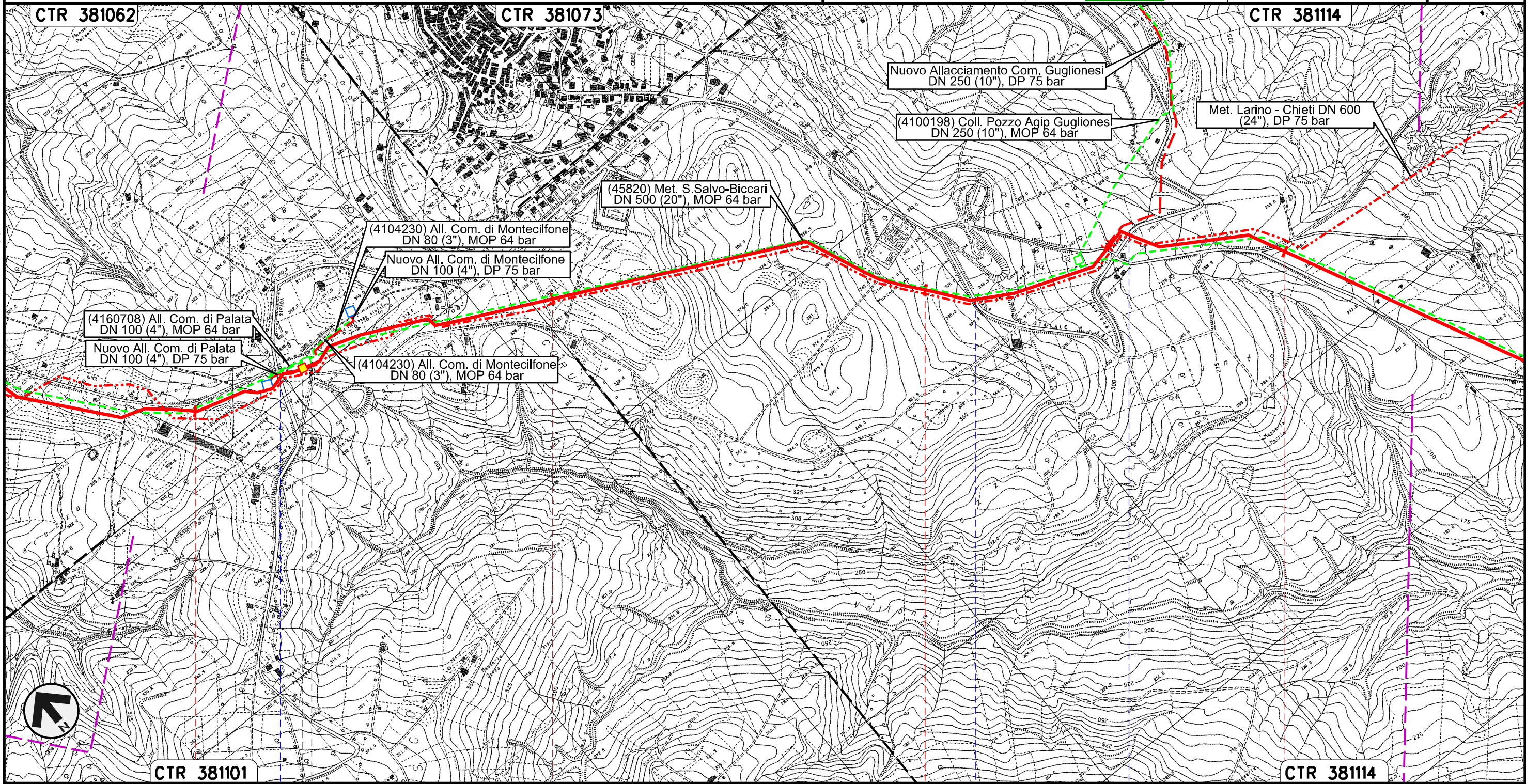


17	18	19	20
MONTENERO DI BISACCIA		MONTECILFONE	PALATA
		CAMPOBASSO	
 S.P. n.13	 Torrente Sinarca	 Fosso della Guardiola	 Fosso della Guardiola

Rifacimento METANODOTTO SAN SALVO - BICCARI
DN 650 (26"), DP 75 bar



00	30.11.17	EMISSIONE	FACCHINI	STROPPA	CAPRIOTTI	Foglio
INDICE	DATA	REVISIONI	ELABORATO	VERIFICATO	APPROVATO	7
						di 25
			Dis. PG-PAI-134			Scala
			Comm. NR /17076			1:10000

PAI - CARTA DEL RISCHIO IDRAULICO

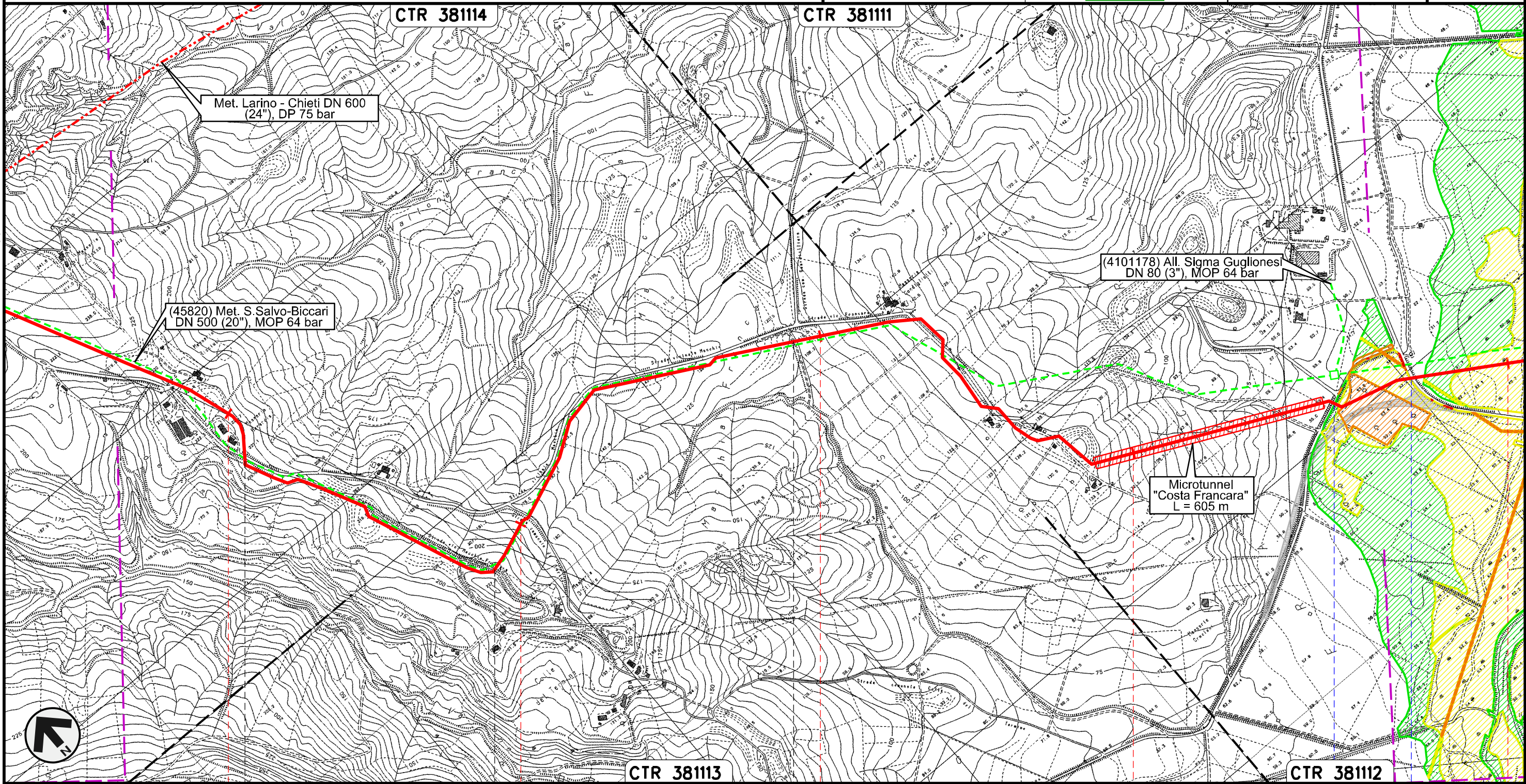


Il presente disegno e' di proprieta' aziendale - La Societa' tutelera' i propri diritti a termine di legge.

Rifacimento METANODOTTO SAN SALVO - BICCARI
DN 650 (26"), DP 75 bar

00	30.11.17	EMISSIONE	FACCHINI	STROPPA	CAPRIOTTI	Foglio 8
INDICE	DATA	REVISIONI	ELABORATO	VERIFICATO	APPROVATO	di 25
						Dis. PG-PAI-134
						Scala 1:10000
			Comm. NR /17076			

PAI - CARTA DEL RISCHIO IDRAULICO




Il presente disegno e' di proprieta' aziendale - La Societa' tutelera' i propri diritti a termine di legge.



25	26	27	28	29
MONTECILFONE	PALATA	MONTECILFONE	GUGLIONESI	
CAMPOBASSO				
			S.P. n.150	S.P. n.80

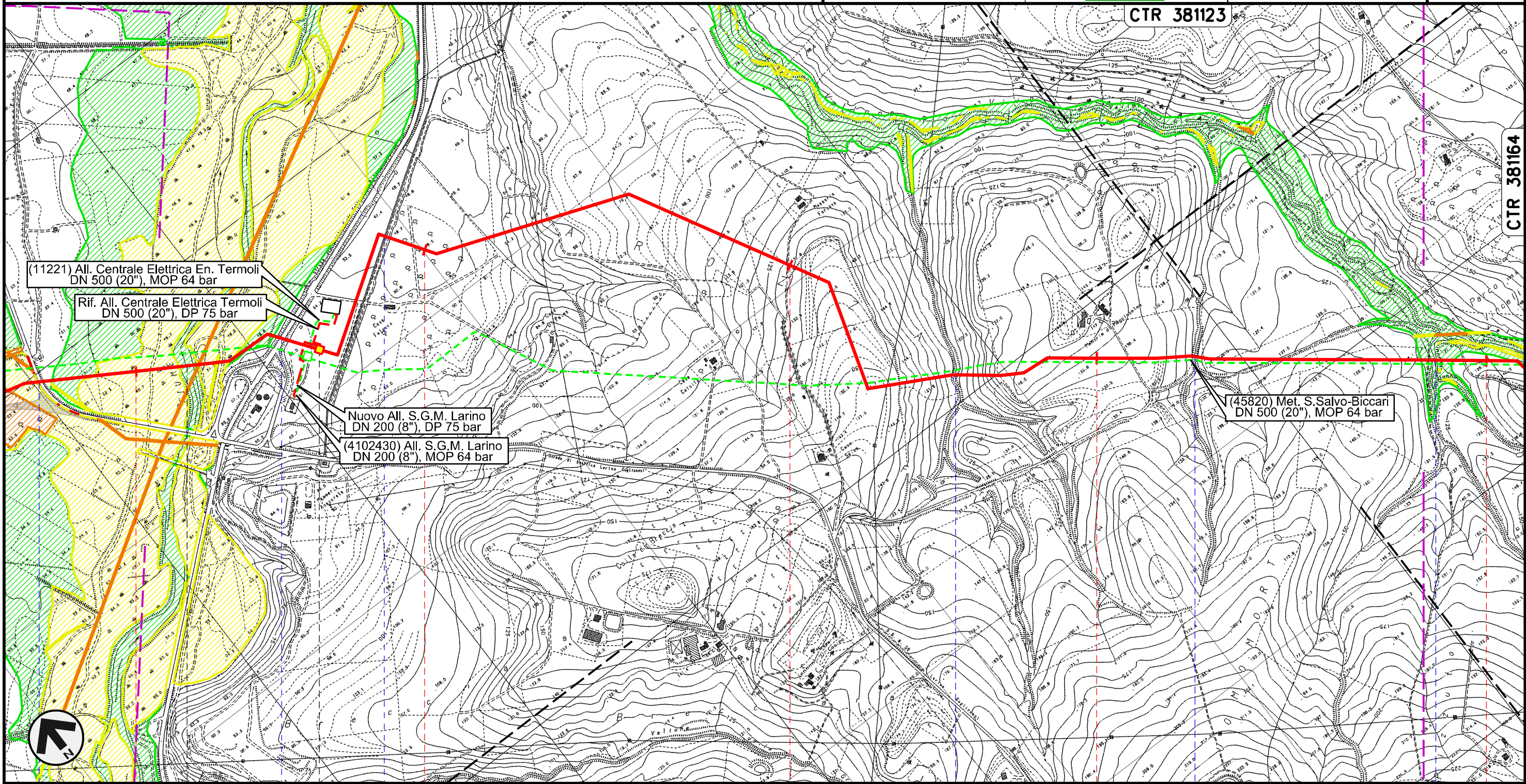
Rifacimento METANODOTTO SAN SALVO - BICCARI
DN 650 (26"), DP 75 bar

00	30.11.17	EMISSIONE	FACCHINI	STROPPA	CAPRIOTTI	Foglio
INDICE	DATA	REVISIONI	ELABORATO	VERIFICATO	APPROVATO	9
						di 25
			Dis. PG-PAI-134			Scala
			Comm. NR /17076			1:10000


PAI - CARTA DEL RISCHIO IDRAULICO

CTR 381123

CTR 381164





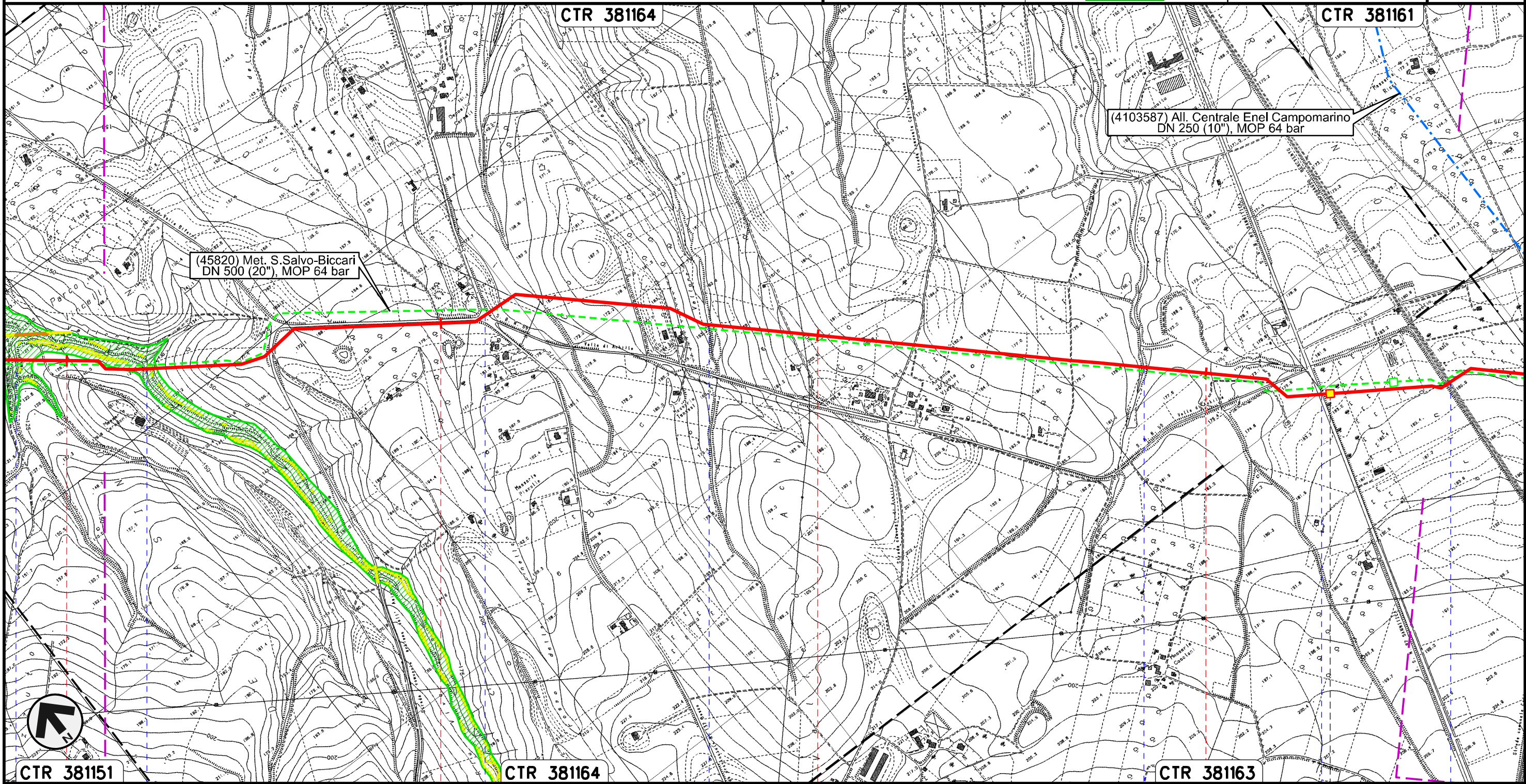
Il presente disegno e' di proprieta' aziendale - La Societa' tutelera' i propri diritti a termine di legge.

29	30	31	32	33
GUGLIONESI		LARINO		
		CAMPOBASSO		
				

Rifacimento METANODOTTO SAN SALVO - BICCARI
DN 650 (26"), DP 75 bar

PAI - CARTA DEL RISCHIO IDRAULICO

00	30.11.17	EMISSIONE	FACCHINI	STROPPA	CAPRIOTTI	Foglio 10 di 25 Scala 1:10000
INDICE	DATA	REVISIONI	ELABORATO	VERIFICATO	APPROVATO	
						Dis. PG-PAI-134
						Comm. NR /17076





Il presente disegno e' di proprieta' aziendale - La Societa' tutelera' i propri diritti a termine di legge.

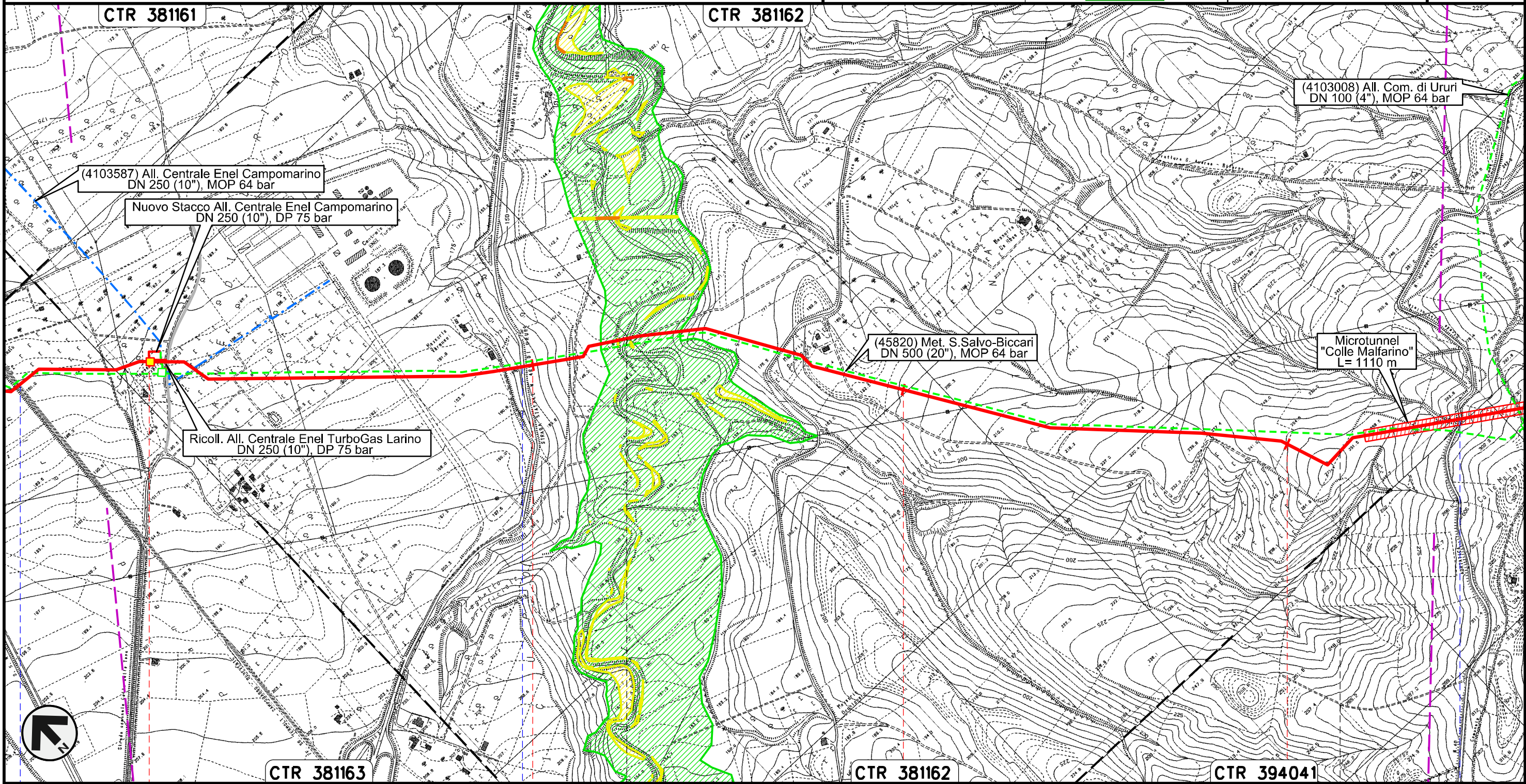
33	34	35	36
LARINO CAMPOBASSO			
Vallone Rio Vivo	Vallone Rio Vivo	S.P. n.137	Vallone Francesca
			Fosso Pisciarelli
			S.S. n.87
			FS Termoli Campobasso-Benevento

PIL n.7 km 36+335

Rifacimento METANODOTTO SAN SALVO - BICCARI
DN 650 (26"), DP 75 bar

00	30.11.17	EMISSIONE	FACCHINI	STROPPA	CAPRIOTTI	Foglio
INDICE	DATA	REVISIONI	ELABORATO	VERIFICATO	APPROVATO	11
						di 25
			Dis. PG-PAI-134			Scala
			Comm. NR /17076			1:10000






PAI - CARTA DEL RISCHIO IDRAULICO





Il presente disegno e' di proprieta' aziendale - La Societa' tutelera' i propri diritti a termine di legge.



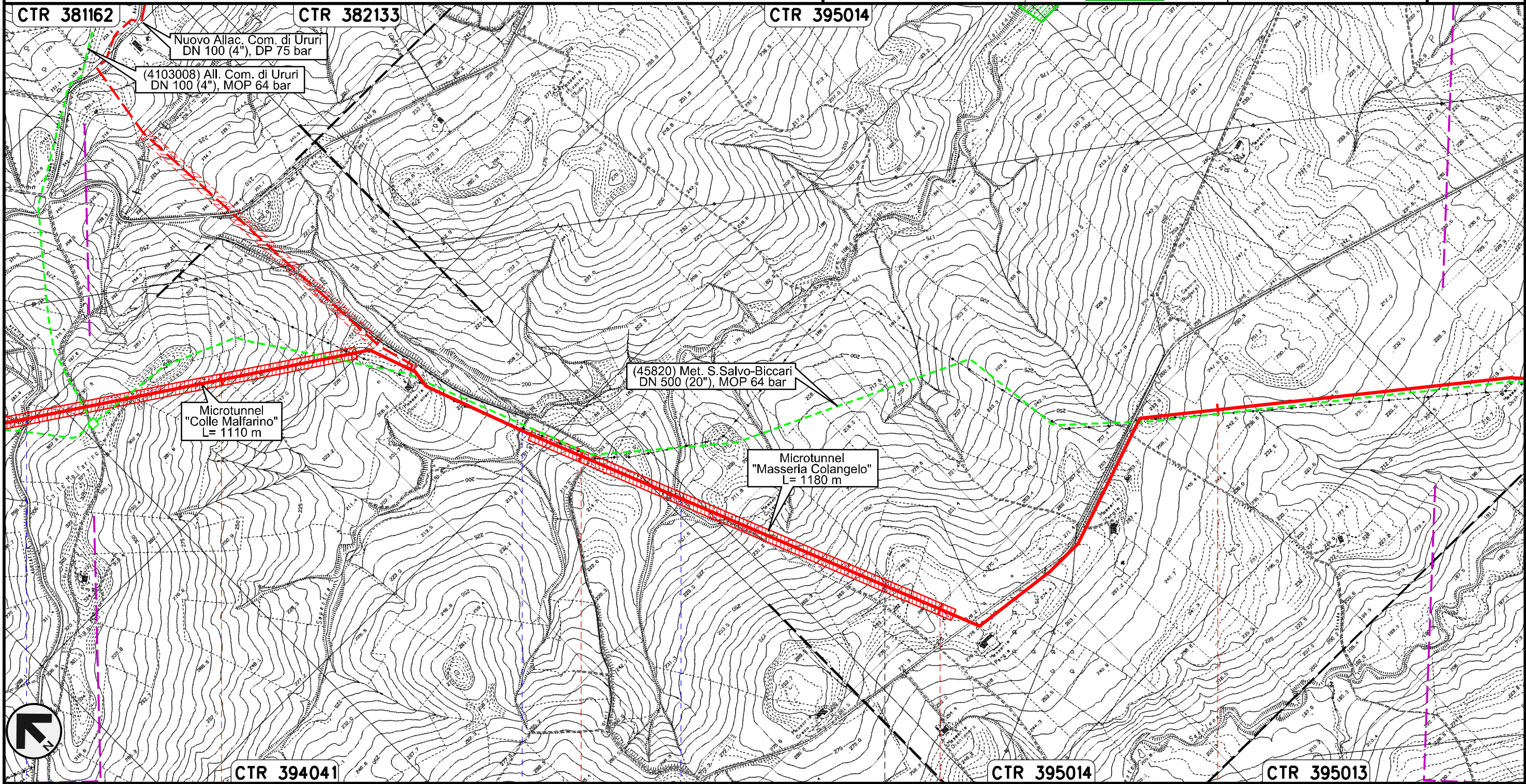
37	38	39	40
LARINO	CAMPOBASSO	URURI	MONTORIO NEI FRENTANI

				
---	---	---	---	---

Rifacimento METANODOTTO SAN SALVO - BICCARI
DN 650 (26"), DP 75 bar

00	30.11.17	EMISSIONE	FACCHINI	STROPPA	CAPRIOTTI	Foglio 12 di 25 Scala 1:10000
INDICE	DATA	REVISIONI	ELABORATO	VERIFICATO	APPROVATO	
						Dis. PG-PAI-134
						Comm. NR /17076

PAI - CARTA DEL RISCHIO IDRAULICO





Il presente disegno e' di proprieta' aziendale - La Societa' tutelera' i propri diritti a termine di legge.

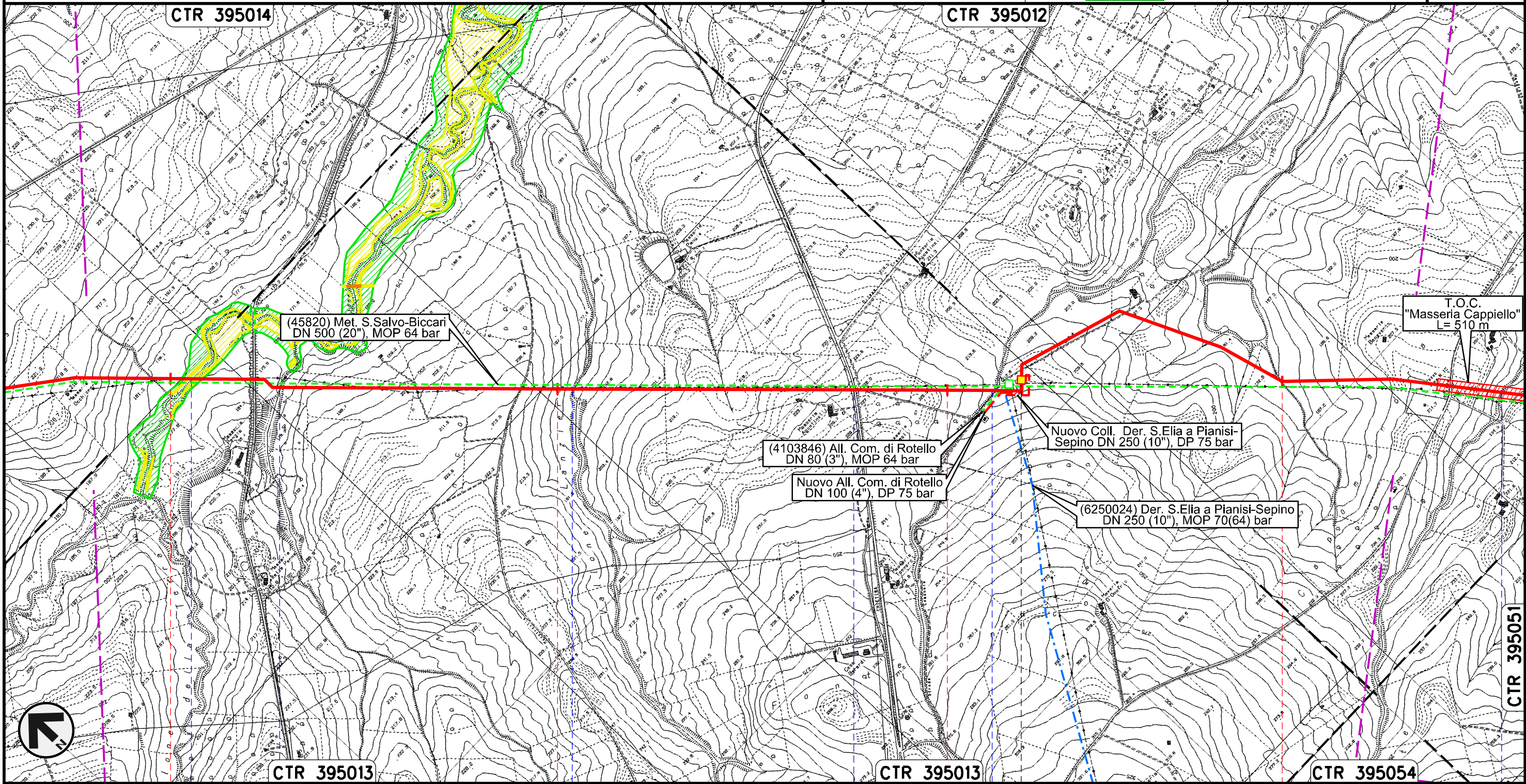


41	42	43	44
MONTORIO NEI FRENTANI		ROTELLO	
CAMPOBASSO			
S.P. n.40 Adriatica	Torrente Sapestra	Fosso	

Rifacimento METANODOTTO SAN SALVO - BICCARI
DN 650 (26"), DP 75 bar

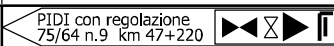
00	30.11.17	EMISSIONE	FACCHINI	STROPPA	CAPRIOTTI	Foglio 13 di 25 Scala 1:10000
INDICE	DATA	REVISIONI	ELABORATO	VERIFICATO	APPROVATO	
						Dis. PG-PAI-134
						Comm. NR /17076

PAI - CARTA DEL RISCHIO IDRAULICO





Il presente disegno e' di proprieta' aziendale - La Societa' tutelera' i propri diritti a termine di legge.

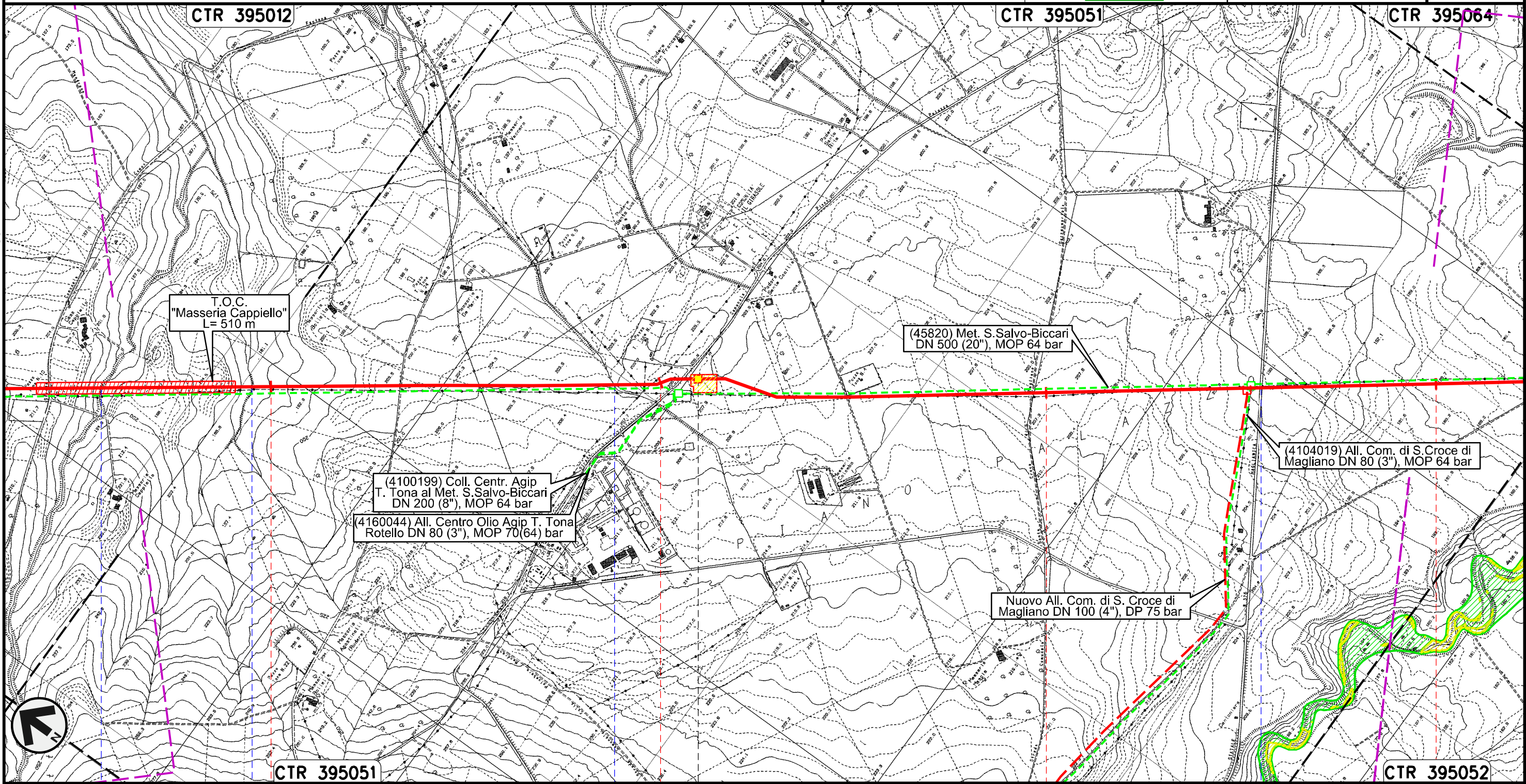


45	46	47	48
ROTELLO CAMPOBASSO			
Torrente Saccione	Fosso	Vallone Lanziere	S.P. n.78
		Fosso	Fosso
			

Rifacimento METANODOTTO SAN SALVO - BICCARI
DN 650 (26"), DP 75 bar

00	30.11.17	EMISSIONE	FACCHINI	STROPPA	CAPRIOTTI	Foglio 14 di 25 Scala 1:10000
INDICE	DATA	REVISIONI	ELABORATO	VERIFICATO	APPROVATO	
						Dis. PG-PAI-134
						Comm. NR /17076

PAI - CARTA DEL RISCHIO IDRAULICO



49		50		F		52	
ROTELLO				CAMPOBASSO			
Fosso		Fosso		Torrente Mannara		S.P. n.166 dei Tre Titoli	
		PIDI n.10 km 50+100		Stazione L/R provvisoria			

Il presente disegno e' di proprieta' aziendale - La Societa' tutelera' i propri diritti a termine di legge.

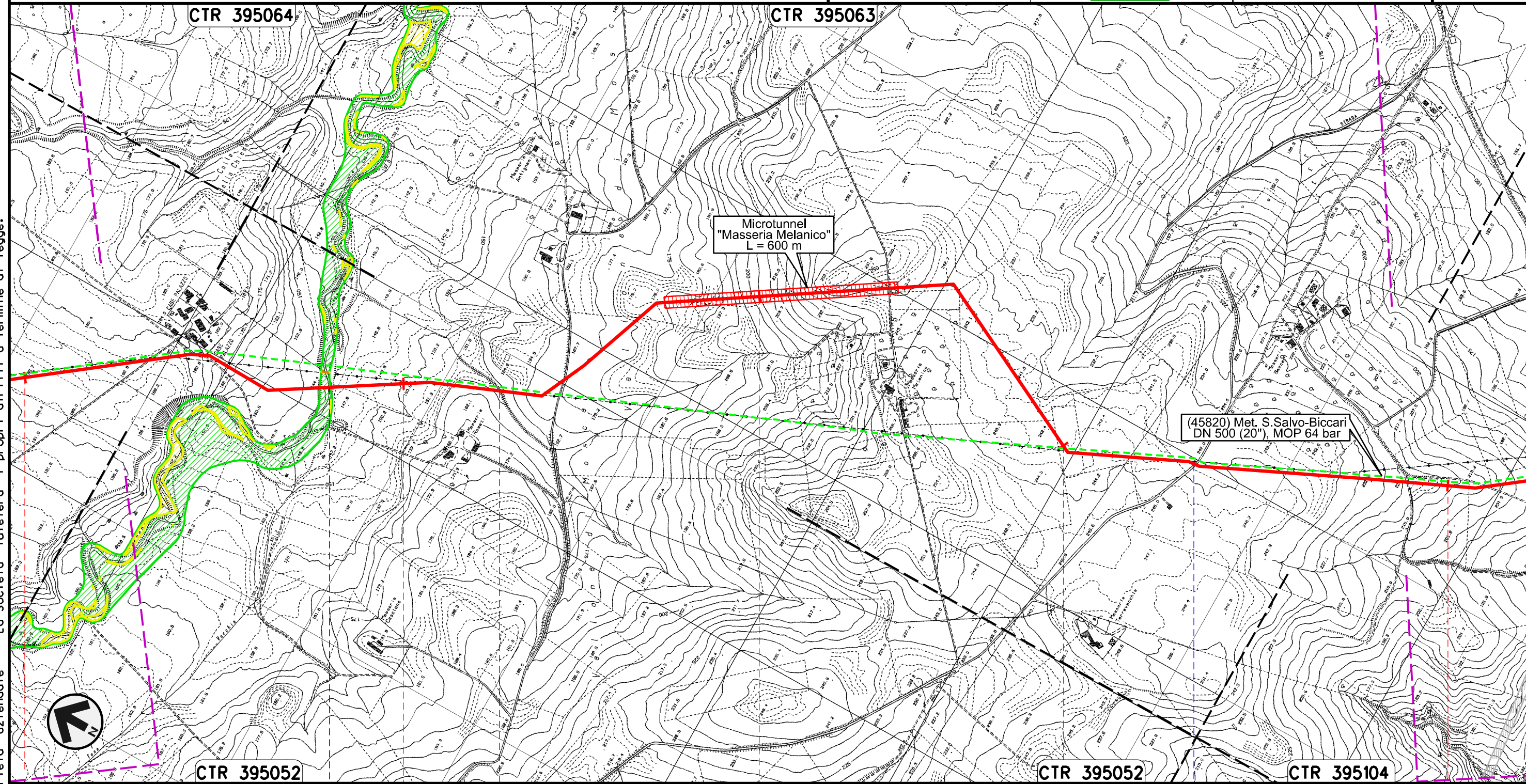
Rifacimento METANODOTTO SAN SALVO - BICCARI
DN 650 (26"), DP 75 bar

PAI - CARTA DEL RISCHIO IDRAULICO

00	30.11.17	EMISSIONE	FACCHINI	STROPPA	CAPRIOTTI
INDICE	DATA	REVISIONI	ELABORATO	VERIFICATO	APPROVATO
			Dis. PG-PAI-134		
			Comm. NR /17076		



Foglio
15
di 25
Scala
1:10000



Il presente disegno e' di proprieta' aziendale - La Societa' tutelera' i propri diritti a termine di legge.

ROTELLO

SANTA CROCE DI MAGLIANO



CAMPOBASSO

Torrente Tona

Vallone di Mosca

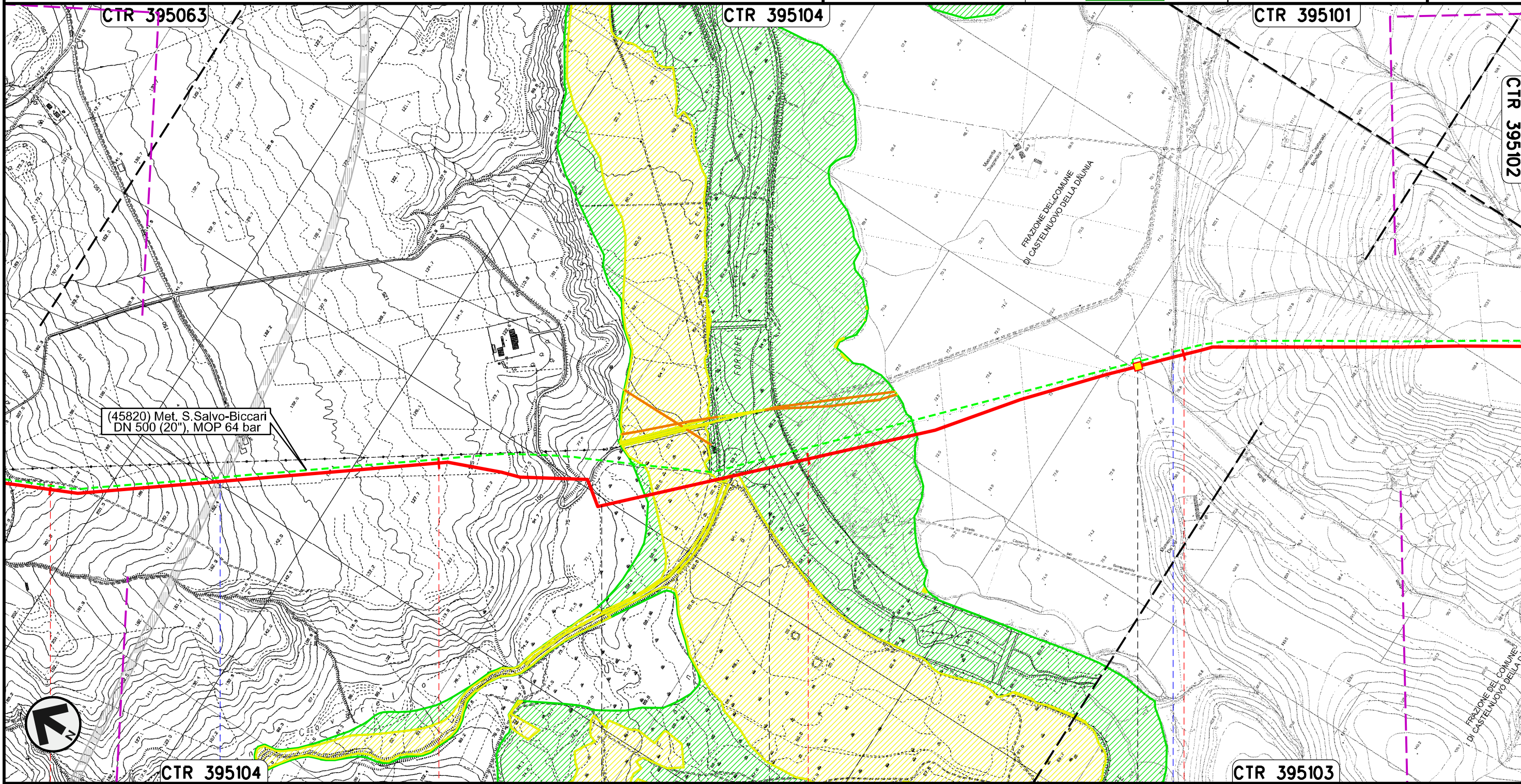
S.P. n.118

Rifacimento METANODOTTO SAN SALVO - BICCARI
DN 650 (26"), DP 75 bar

00	30.11.17	EMISSIONE	FACCHINI	STROPPA	CAPRIOTTI
INDICE	DATA	REVISIONI	ELABORATO	VERIFICATO	APPROVATO
					
			Dis. PG-PAI-134		
			Comm. NR /17076		

Foglio
16
di 25
Scala
1:10000

PAI - CARTA DEL RISCHIO IDRAULICO





Il presente disegno e' di proprieta' aziendale - La Societa' tutelera' i propri diritti a termine di legge.

56	57	58	59
SANTA CROCE DI MAGLIANO	CAMPOBASSO	SAN GIULIANO DI PUGLIA	CASTELNUOVO DELLA DAUNIA
FOGGIA		FOGGIA	
● S.S. in Programma	● Fiume Fortore	● Canale della Botte	

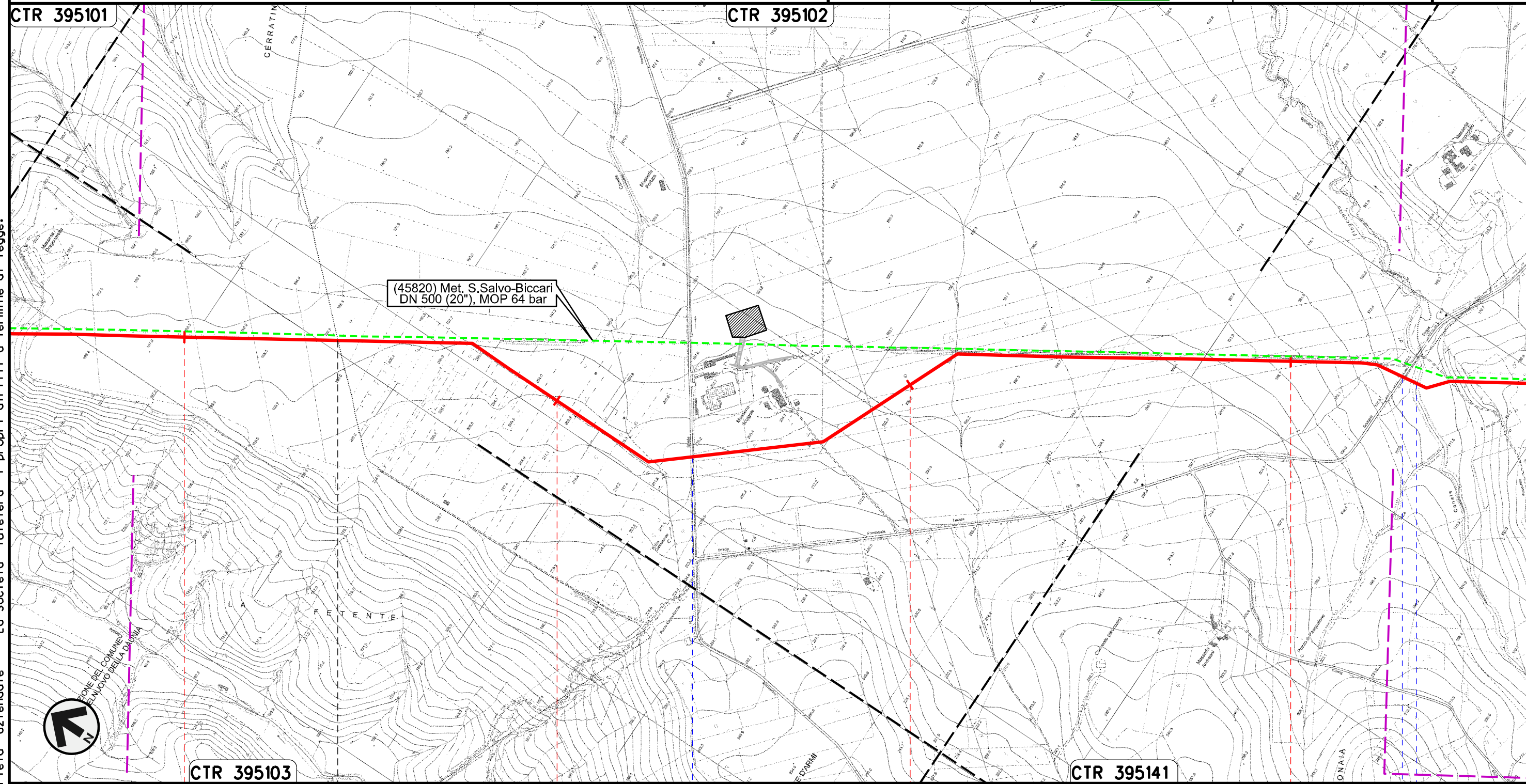
PIL n.11 km 58+880

Rifacimento METANODOTTO SAN SALVO - BICCARI
DN 650 (26"), DP 75 bar

00	30.11.17	EMISSIONE	FACCHINI	STROPPA	CAPRIOTTI
INDICE	DATA	REVISIONI	ELABORATO	VERIFICATO	APPROVATO
					
			Dis. PG-PAI-134		
			Comm. NR /17076		

Foglio
17
di 25
Scala
1:10000

PAI - CARTA DEL RISCHIO IDRAULICO



Il presente disegno e' di proprieta' aziendale - La Societa' tutelera' i propri diritti a termine di legge.





60 CASTELNUOVO DELLA DAUNIA 61 62 CASALVECCHIO DI PUGLIA 63 FOGGIA

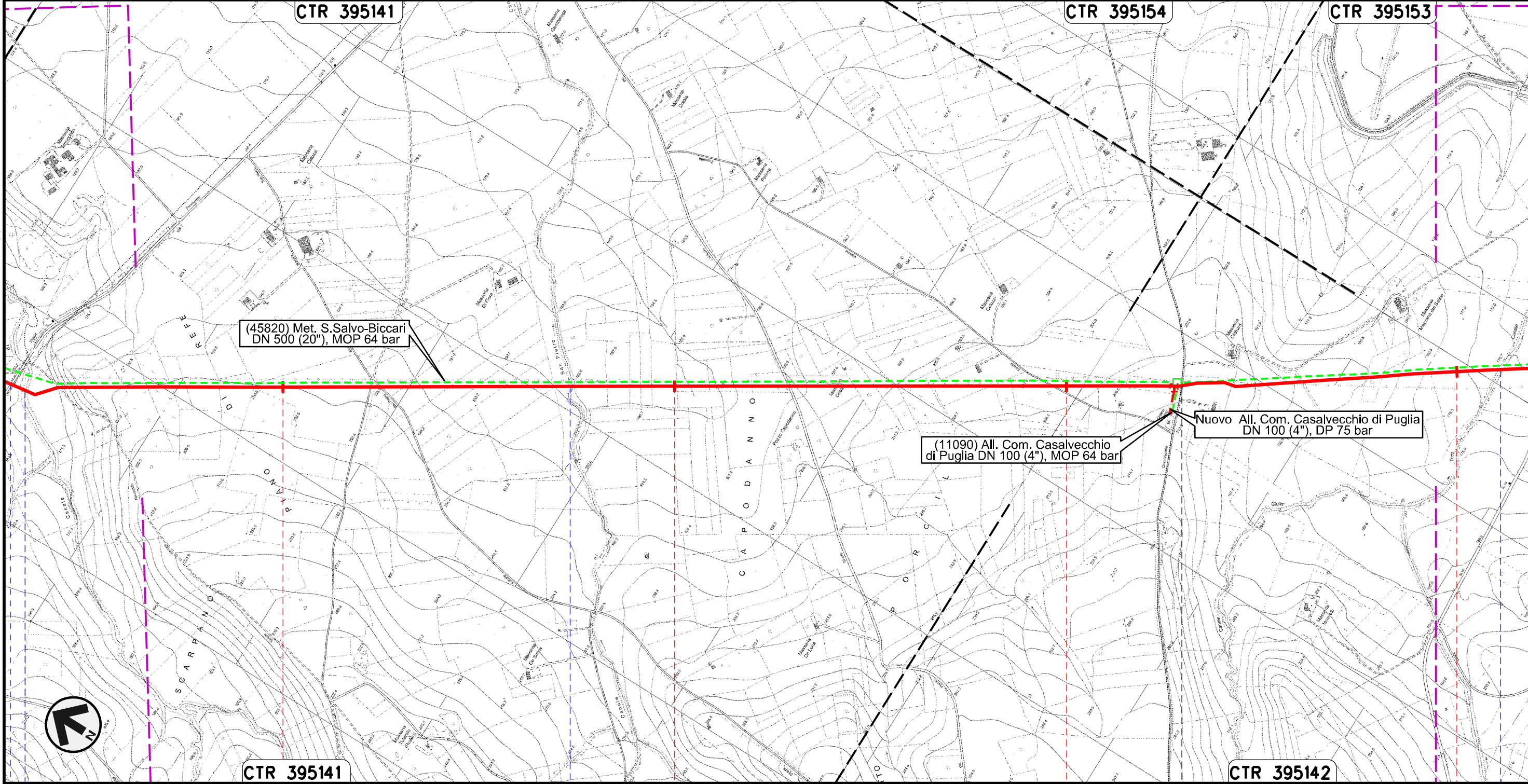
S.P. n.11 S.P. n.8 Canale Finocchito

Rifacimento METANODOTTO SAN SALVO - BICCARI
DN 650 (26"), DP 75 bar

PAI - CARTA DEL RISCHIO IDRAULICO

00	30.11.17	EMISSIONE	FACCHINI	STROPPA	CAPRIOTTI
INDICE	DATA	REVISIONI	ELABORATO	VERIFICATO	APPROVATO
					
			Dis. PG-PAI-134		
			Comm. NR /17076		



Foglio
18
di 25
Scala
1:10000



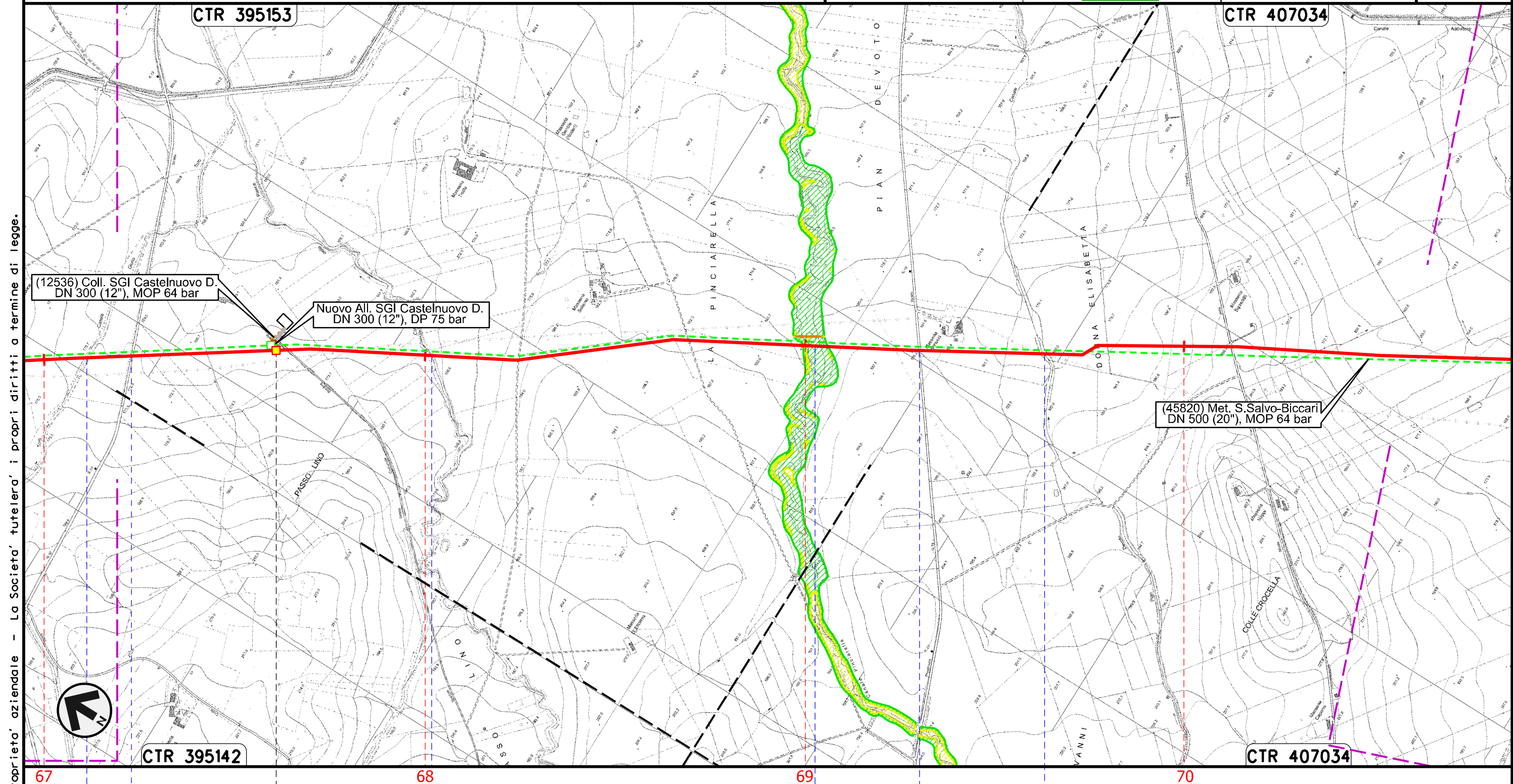
Il presente disegno e' di proprieta' aziendale - La Societa' tutelera' i propri diritti a termine di legge.

64	65	66	67
CASALVECCHIO DI PUGLIA		CASTELNUOVO DELLA DAUNIA	
FOGGIA			
Canale Finocchito S.P. n.8	Canale San Pietro		Canale Giulio Toro

Rifacimento METANODOTTO SAN SALVO - BICCARI
DN 650 (26"), DP 75 bar

00	30.11.17	EMISSIONE	FACCHINI	STROPPA	CAPRIOTTI	Foglio 19 di 25 Scala 1:10000
INDICE	DATA	REVISIONI	ELABORATO	VERIFICATO	APPROVATO	
						Dis. PG-PAI-134
						Comm. NR /17076



PAI - CARTA DEL RISCHIO IDRAULICO



Il presente disegno e' di proprieta' aziendale - La Societa' tutelera' i propri diritti a termine di legge.

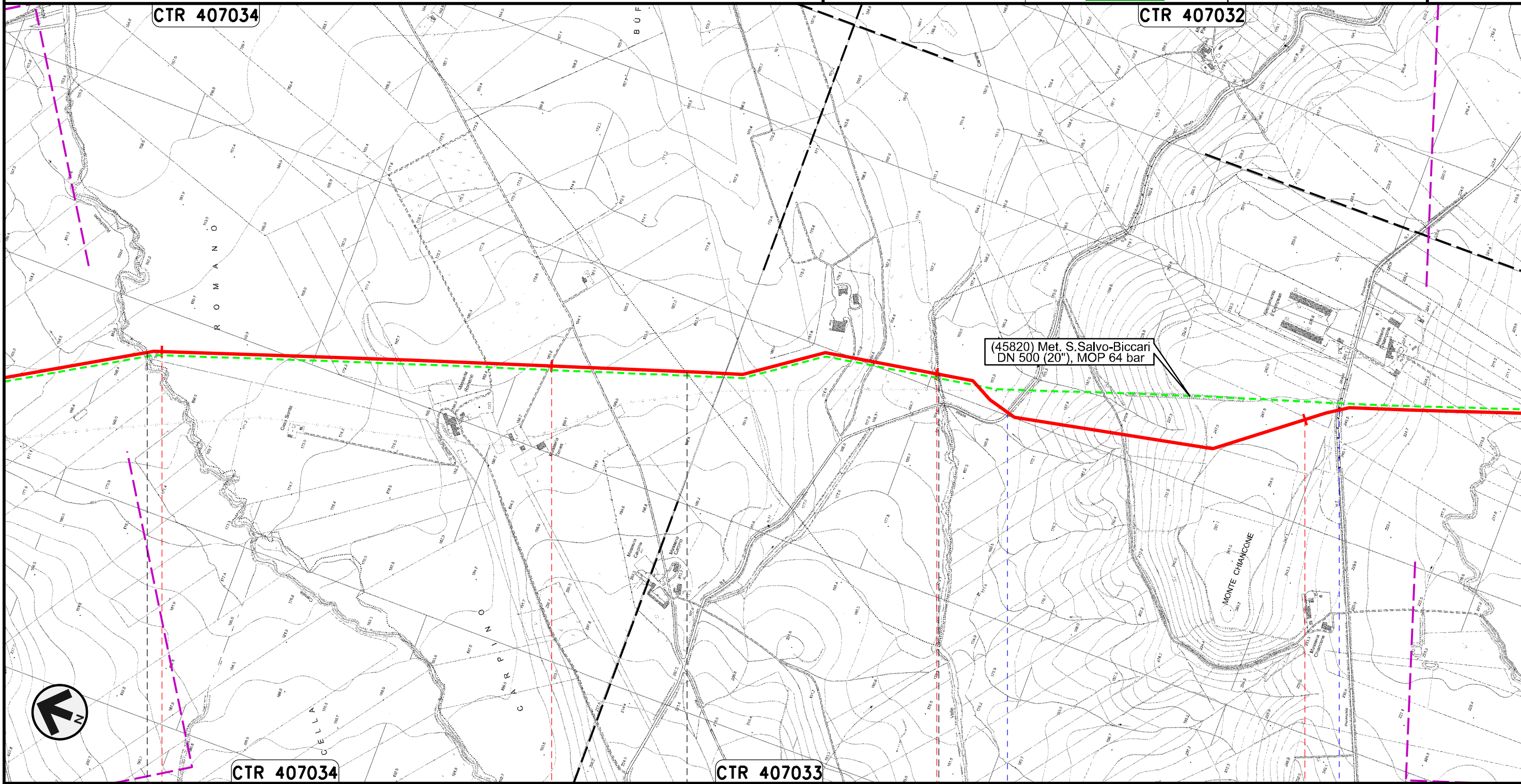
67	68	69	70
CASTELNUOVO DELLA DAUNIA			
FOGGIA			
Canale Giulio Toro	S.P. n.10	Canale della Riseca	Canale Pinciarella
			S.P. n. 16
			Canale Pian Devoto

Rifacimento METANODOTTO SAN SALVO - BICCARI
DN 650 (26"), DP 75 bar

00	30.11.17	EMISSIONE	FACCHINI	STROPPA	CAPRIOTTI
INDICE	DATA	REVISIONI	ELABORATO	VERIFICATO	APPROVATO
					
			Dis.	PG-PAI-134	
			Comm.	NR /17076	

Foglio
20
di 25
Scala
1:10000

PAI - CARTA DEL RISCHIO IDRAULICO





Il presente disegno e' di proprieta' aziendale - La Societa' tutelera' i propri diritti a termine di legge.

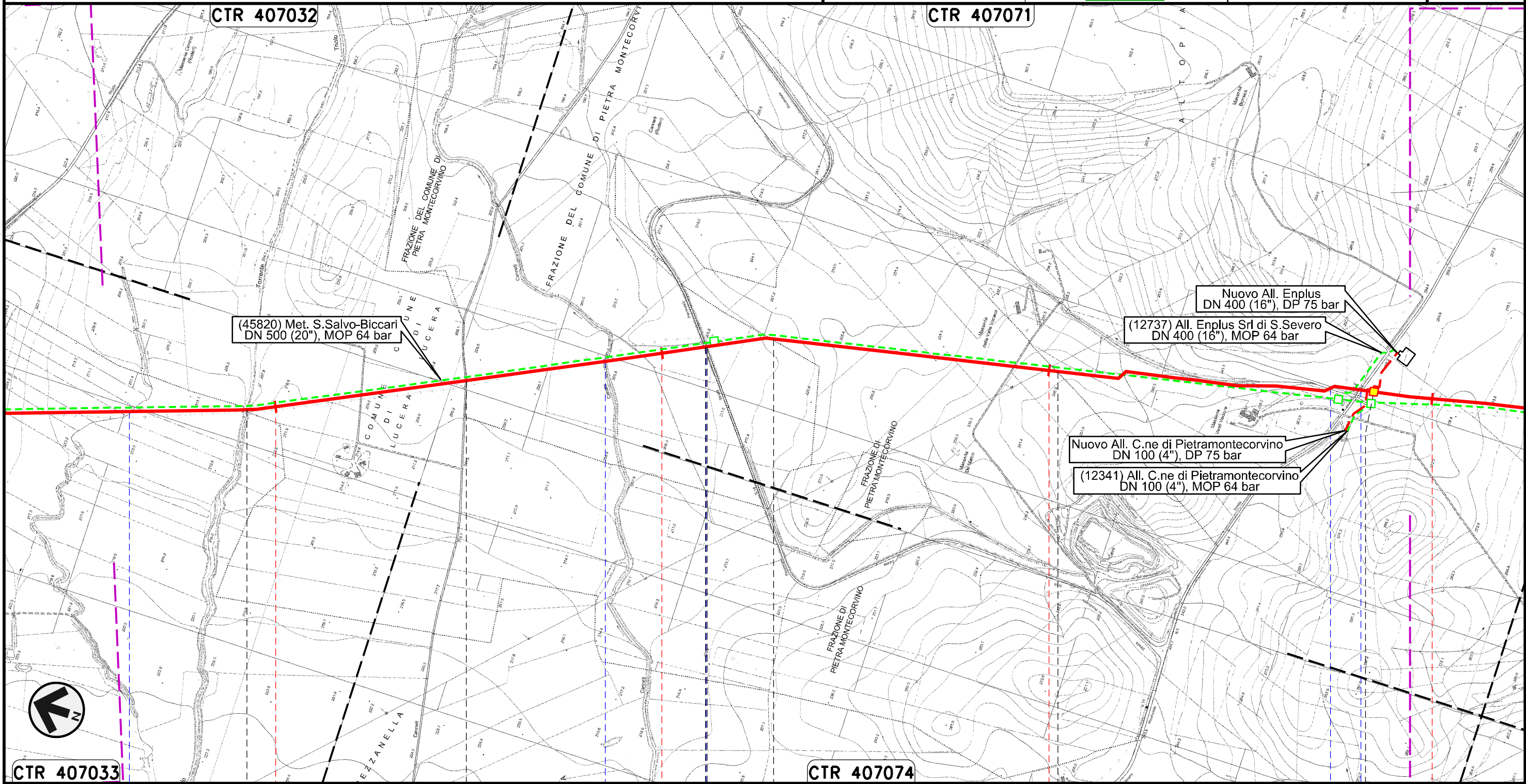
71	72	73	74
CASTELNUOVO DELLA DAUNIA	PIETRAMONTECORVINO	LUCERA FOGGIA	PIETRAMONTECORVINO
● Canale Rocchione		● Canale della Valle	● S.P. n.7
		● S.P. n.6	

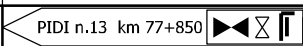
Rifacimento METANODOTTO SAN SALVO - BICCARI
DN 650 (26"), DP 75 bar

PAI - CARTA DEL RISCHIO IDRAULICO



00	30.11.17	EMISSIONE	FACCHINI	STROPPA	CAPRIOTTI	Foglio 21 di 25 Scala 1:10000
INDICE	DATA	REVISIONI	ELABORATO	VERIFICATO	APPROVATO	
						Dis. PG-PAI-134
						Comm. NR /17076

Il presente disegno e' di proprieta' aziendale - La Societa' tutelera' i propri diritti a termine di legge.

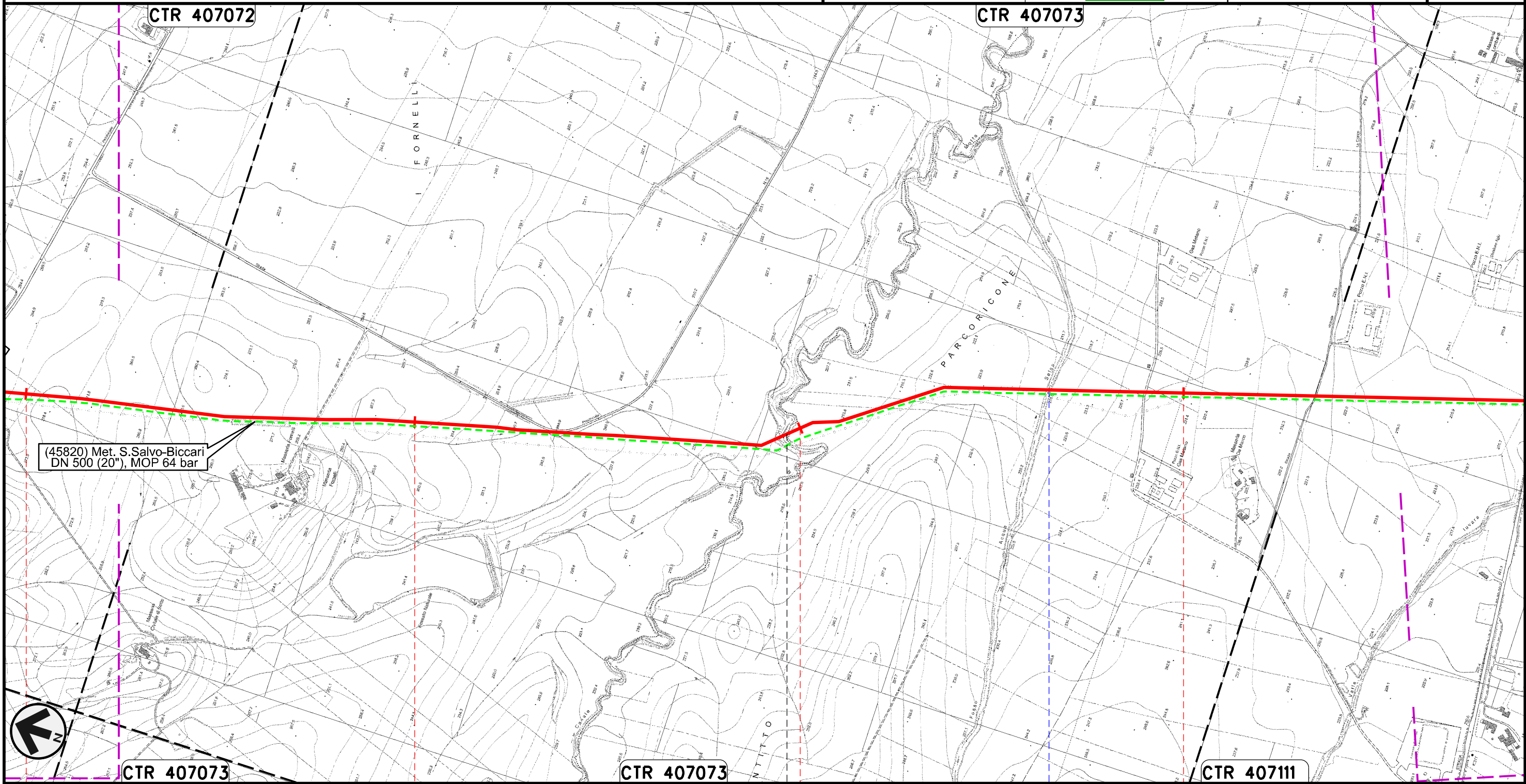


PIETRAMONTECORVINO	75	LUCERA	76	PIETRAMONTECORVINO	77	LUCERA	78	PIETRAMONTECORVINO
		FOGGIA						
Torrente Triolo	Torrente Triolo II	Canale Canneti	S.P. n.18	Fosso	S.P. n.5			

Rifacimento METANODOTTO SAN SALVO - BICCARI
DN 650 (26"), DP 75 bar

00	30.11.17	EMISSIONE	FACCHINI	STROPPA	CAPRIOTTI
INDICE	DATA	REVISIONI	ELABORATO	VERIFICATO	APPROVATO
					
			Dis. PG-PAI-134		Foglio 22 di 25
			Comm. NR /17076		Scala 1:10000

PAI - CARTA DEL RISCHIO IDRAULICO



Il presente disegno e' di proprieta' aziendale - La Societa' tutelera' i propri diritti a termine di legge.



(45820) Met. S.Salvo-Biccari
DN 500 (20"), MOP 64 bar

CTR 407072

CTR 407073

CTR 407073



CTR 407073

CTR 407111

79 PIETRAMONTECORVINO 80 FOGGIA 81 VOLTURINO

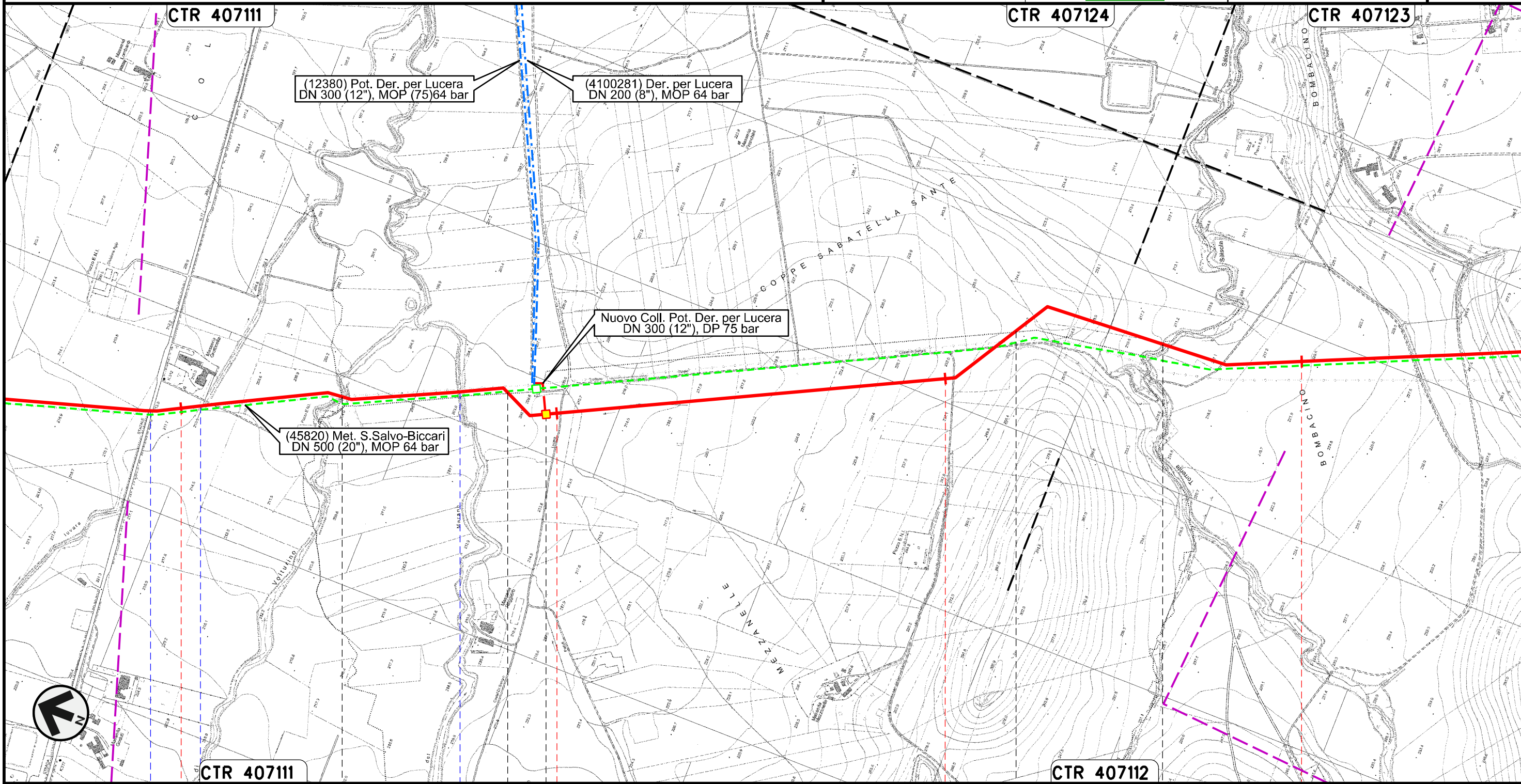
Canale Motta Montecorvino Fosso Acqua Salsa

Rifacimento METANODOTTO SAN SALVO - BICCARI
DN 650 (26"), DP 75 bar

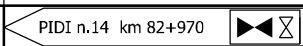
00	30.11.17	EMISSIONE	FACCHINI	STROPPA	CAPRIOTTI
INDICE	DATA	REVISIONI	ELABORATO	VERIFICATO	APPROVATO
					
			Dis. PG-PAI-134		
			Comm. NR /17076		

Foglio
23
di 25
Scala
1:10000



PAI - CARTA DEL RISCHIO IDRAULICO



Il presente disegno e' di proprieta' aziendale - La Societa' tutelera' i propri diritti a termine di legge.

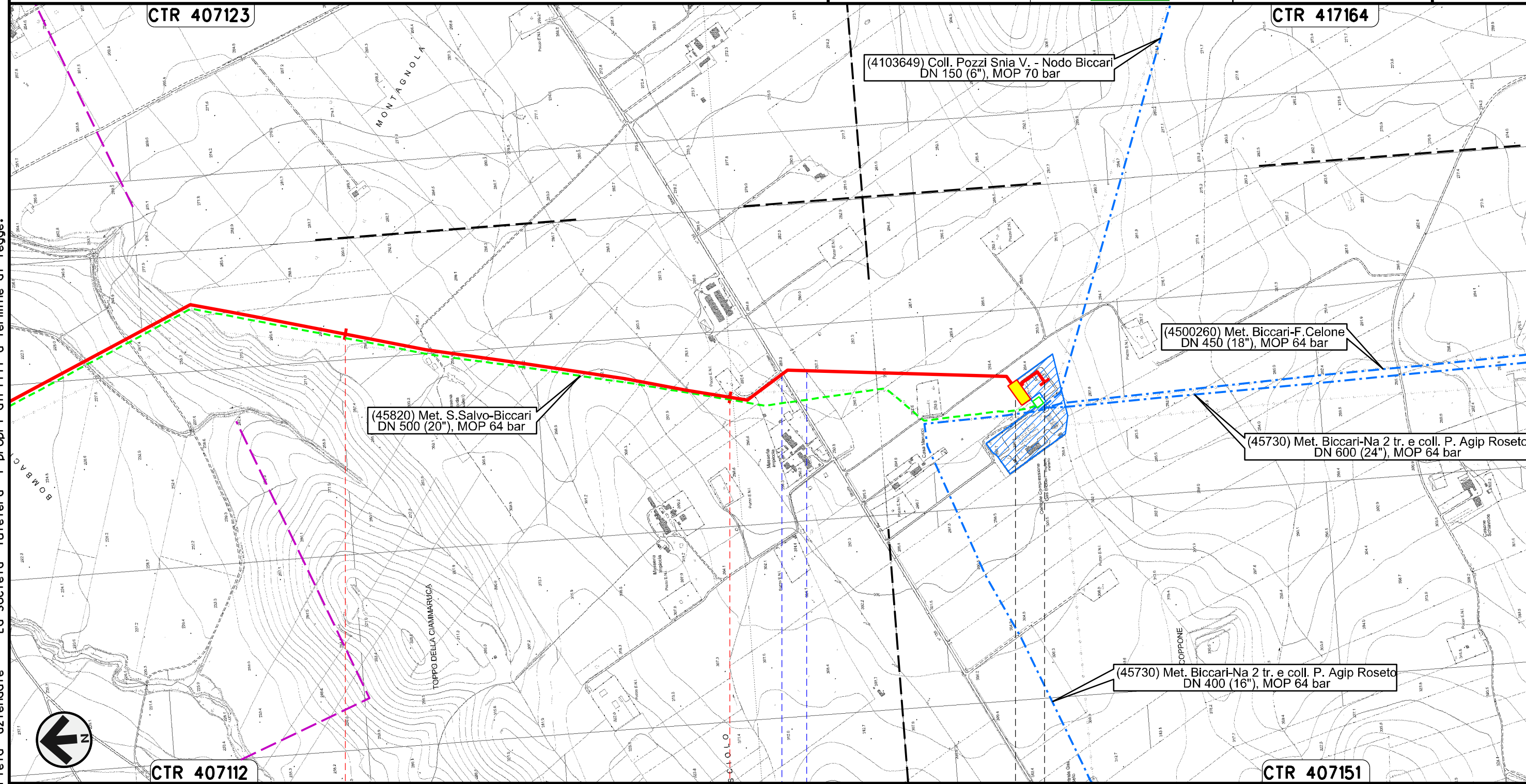
82	83	84	85
VOLTURINO	LUCERA	ALBERONA	LUCERA
		FOGGIA	BICCARI
S.S. n. 17	Fosso	Canale Fara di Volturino	Canale del Marano
			Torrente Salsola
			

Rifacimento METANODOTTO SAN SALVO - BICCARI
DN 650 (26"), DP 75 bar

00	30.11.17	EMISSIONE	FACCHINI	STROPPA	CAPRIOTTI
INDICE	DATA	REVISIONI	ELABORATO	VERIFICATO	APPROVATO
					
			Dis.	PG-PAI-134	
			Comm.	NR /17076	

Foglio
24
di 25
Scala
1:10000

PAI - CARTA DEL RISCHIO IDRAULICO



CTR 407112


CTR 407151


86



87

87+875

BICCARI
FOGGIA

 Stazione L/R n.15 km 87+775

 Nodo di Biccari n.1029 km 87+875

S.P. n.130   Fosso

Il presente disegno e' di proprieta' aziendale - La Societa' tutelera' i propri diritti a termine di legge.

00	30.11.17	EMISSIONE	FACCHINI	STROPPA	CAPRIOTTI
INDICE	DATA	R E V I S I O N I	ELABORATO	VERIFICATO	APPROVATO
			Dis. PG-PAI-134		
			Comm. NR /17076		

PAI - CARTA DEL RISCHIO IDRAULICO

LEGENDA

SIMBOLOGIA CARTOGRAFICA

- | | | | |
|--|---|--|---|
| | Metanodotto in progetto | | Altre condotte di terzi |
| | Metanodotti in esercizio | | Altri metanodotti in progetto |
| | Metanodotti da porre fuori esercizio e recuperare | | Gallerie, Tunnel, Mini-Microtunnel, Raise Boring e T.O.C. |
| | Aree impianti stacco-terminale in progetto | | Impianti di linea in progetto |
| | Aree impianti stacco-terminale esistenti | | Impianti di linea su rete in esercizio |
| | Limite sovrapposizione fogli | | Impianti di linea da porre fuori esercizio e recuperare |
| | | | Nuova viabilita' |
| | | | Viabilita' in programma |
| | | | Condotta S.G.I. (in progetto) |

SIMBOLOGIA MECCANICA

- Punto di intercettazione di linea (P.I.L.)
- Punto di intercettazione di derivazione importante (P.I.D.I.)
- Punto di intercettazione di derivazione semplice con stacco da P.I.L. (P.I.D.S.)
- Punto di intercettazione e derivazione semplice con stacco da Linea (P.I.D.S.)
- Punto di intercettazione con discaggio di allacciamento (P.I.D.A.)
- Punto predisposto per il discaggio di allacciamento (P.P.D.A.)
- Punto di sezionamento elettrico terminale (P.S.E.T.)
- Stazione predisposta per lancio e ricevimento PIG
- Impianto di riduzione/egolazione della pressione

LEGENDA TEMATICA

Autorita' di Bacino Interregionale
Dei Fiumi Trigno, Biferno e Minori, Saccione e Fortore

- Rischio idraulico moderato
- Rischio idraulico medio
- Rischio idraulico elevato
- Rischio idraulico molto elevato

Autorita' di Bacino della Puglia

- Rischio idraulico moderato
- Rischio idraulico medio
- Rischio idraulico elevato
- Rischio idraulico molto elevato

Il presente disegno e' di proprieta' aziendale - La Societa' tutelera' i propri diritti a termine di legge.

Progressiva chilometrica	N.
Comuni	
Province	
Impianti	
Attraversamenti	