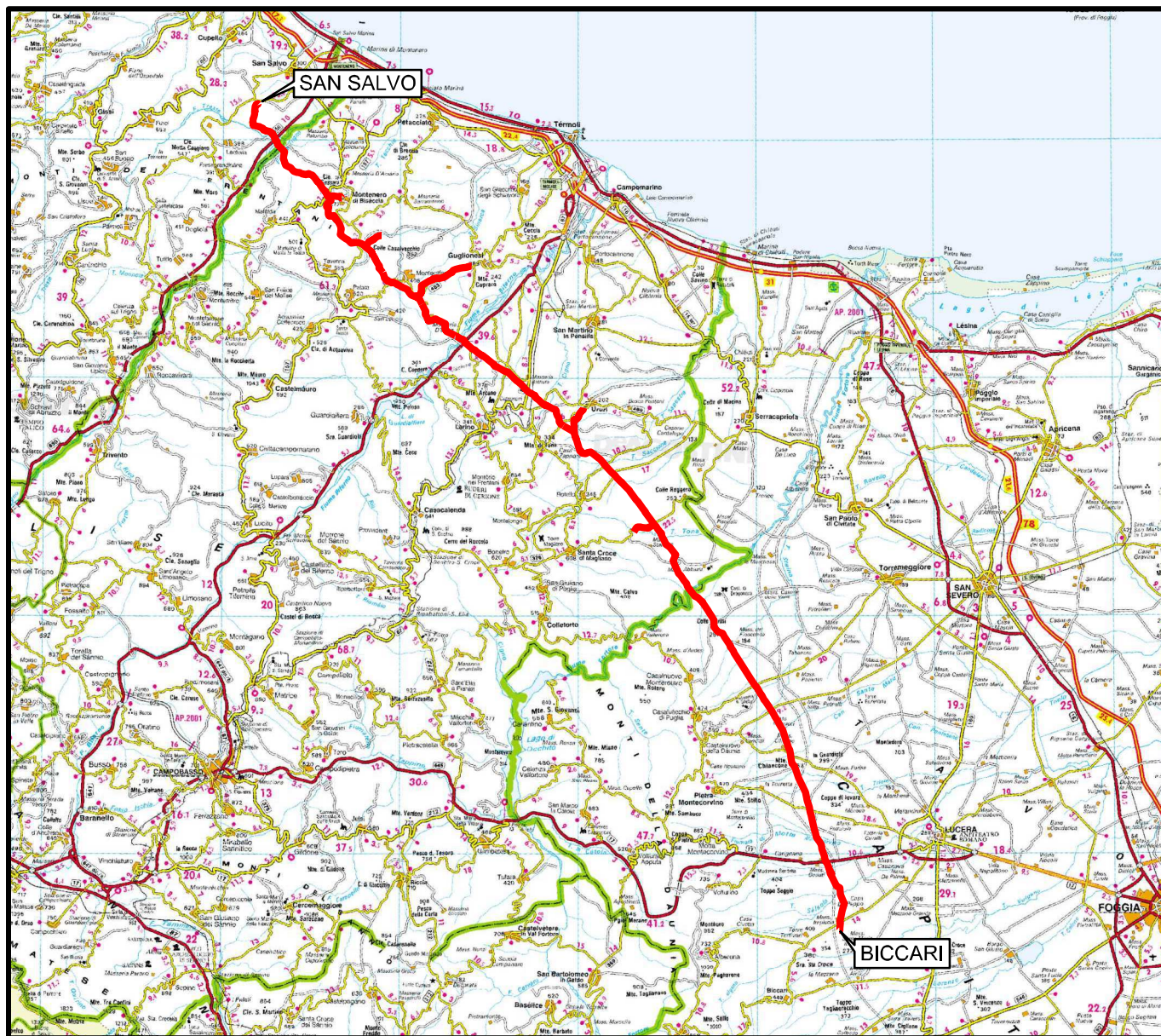



Il presente disegno e' di proprieta' aziendale - La Societa' tutelera' i propri diritti a termine di legge.





COROGRAFIA Scala 1:500.000

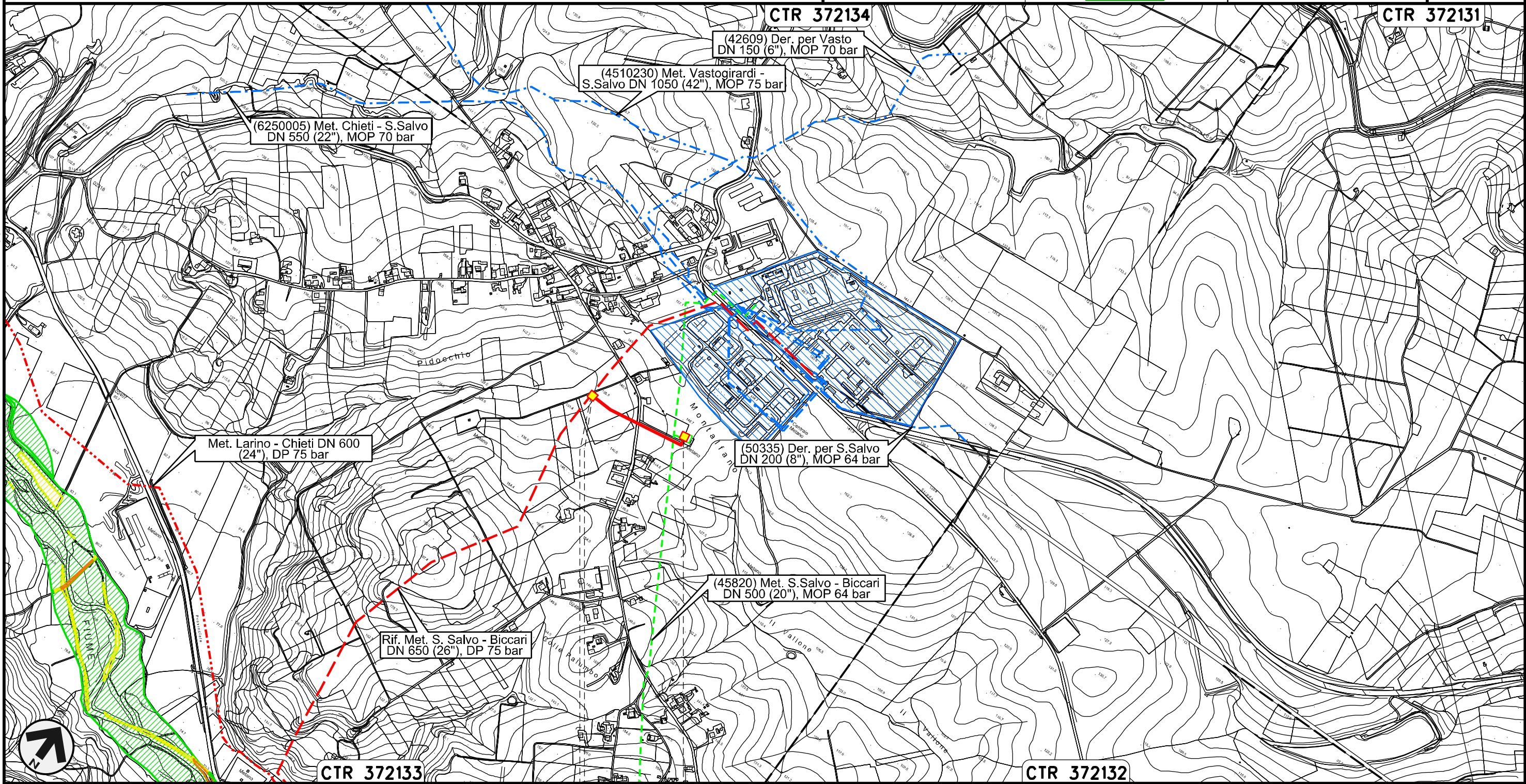


00	30.11.17	EMISSIONE	FACCHINI	STROPPA	CAPRIOTTI
INDICE	DATA	R E V I S I O N I			ELABORATO VERIFICATO APPROVATO
				Dis. PG-PAI-234	
OPERE CONNESSE SU RIF. MET. SAN SALVO - BICCARI DN 500 (20"), MOP 64 bar				Fg. 1 di 23	
				Comm. NR /17076	
INDICE		00			
Scala		1:10000			
PAI - CARTA DEL RISCHIO IDRAULICO				Sostituisce il	
				Sostituito dal	

Nuovo Allacciamento Comune di Cupello 2 ^ Presa
DN 100 (4"), DP 75 bar


00	30.11.17	EMISSIONE	FACCHINI	STROPPA	CAPRIOTTI	Foglio
INDICE	DATA	REVISIONI	ELABORATO	VERIFICATO	APPROVATO	2
						di 23
			Dis. PG-PAI-234			Scala
			Comm. NR /17076			1:10000


PAI - CARTA DEL RISCHIO IDRAULICO



Il presente disegno e' di proprieta' aziendale - La Societa' tutelera' i propri diritti a termine di legge.

CUPELLO
CHIETI

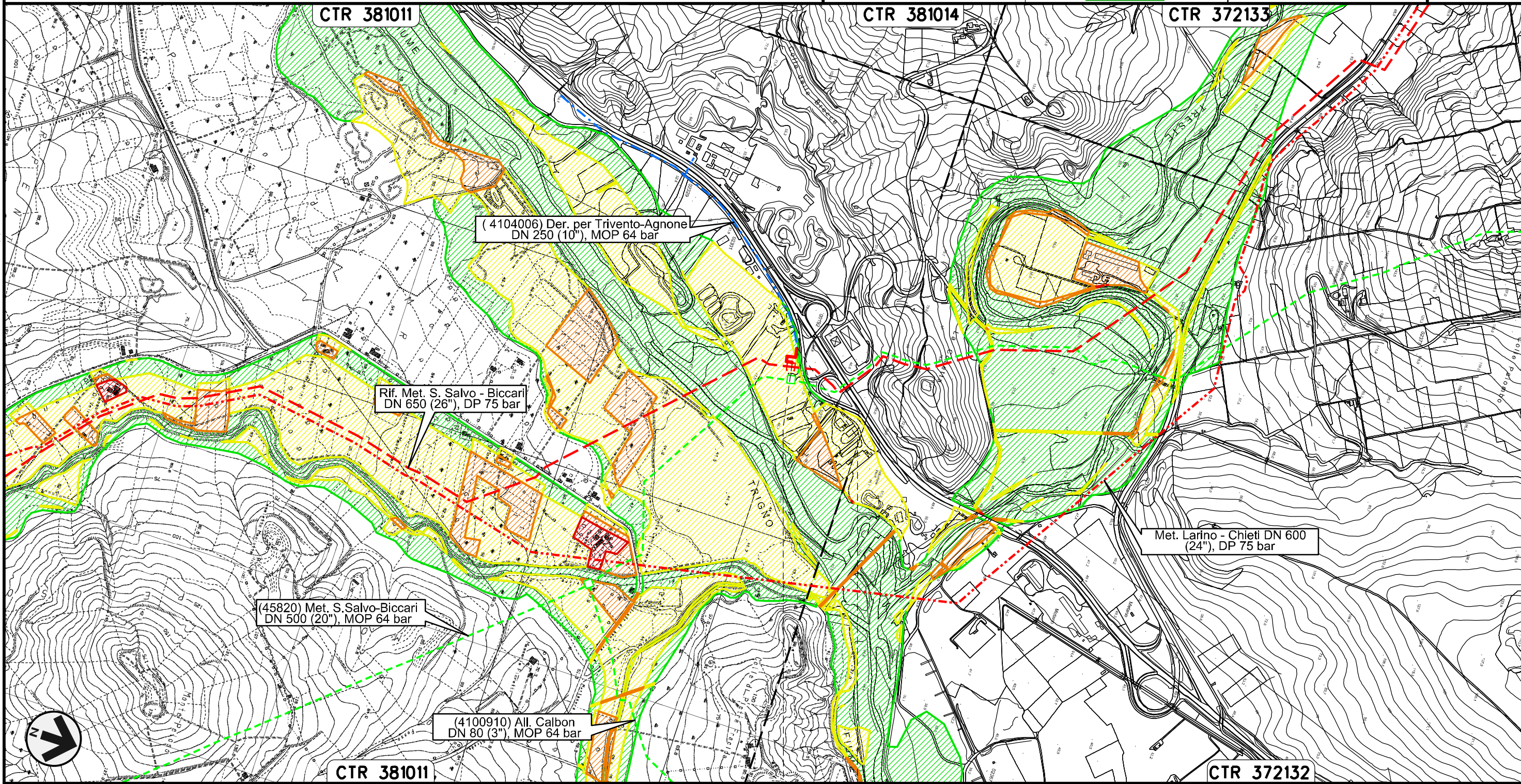
 PIDS n.1
km 0+004

 PIDA n.2

Nuovo Stacco Derivazione per Trivento-Agnone
DN 250 (10"), DP 75 bar

PAI - CARTA DEL RISCHIO IDRAULICO

00	30.11.17	EMISSIONE	FACCHINI	STROPPA	CAPRIOTTI	Foglio
INDICE	DATA	REVISIONI	ELABORATO	VERIFICATO	APPROVATO	3
						di 23
			Dis. PG-PAI-234			Scala
			Comm. NR /17076			1:10000



Il presente disegno e' di proprieta' aziendale - La Societa' tutelera' i propri diritti a termine di legge.

0+000 0+088

LENTELLA
CHIETI

Nuovo Allacciamento Comune di Montenero di Bisaccia
DN 100 (4"), DP 75 bar

00	30.11.17	EMISSIONE	FACCHINI	STROPPA	CAPRIOTTI
INDICE	DATA	REVISIONI	ELABORATO	VERIFICATO	APPROVATO

Dis.	PG-PAI-234
Comm.	NR /17076

Foglio
4
di 23
Scala
1:10000

PAI - CARTA DEL RISCHIO IDRAULICO

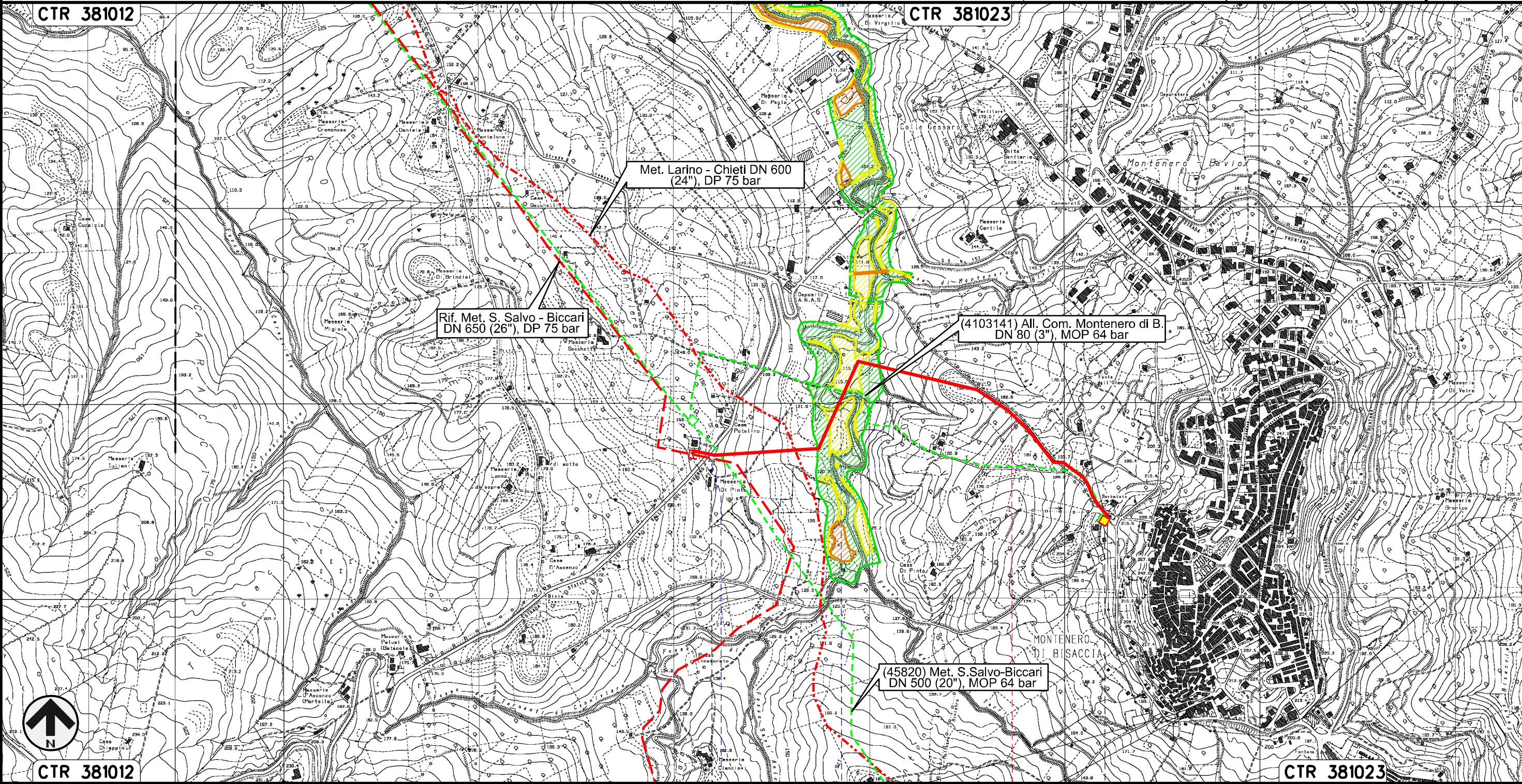


SNAM RETE GAS



Dis. PG-PAI-234

Comm. NR /17076




Il presente disegno e' di proprieta' aziendale - La Societa' tutelera' i propri diritti a termine di legge.

0+000 1 1+385

MONTENERO DI BISACCIA
CAMPOBASSO

● S.P. n.163

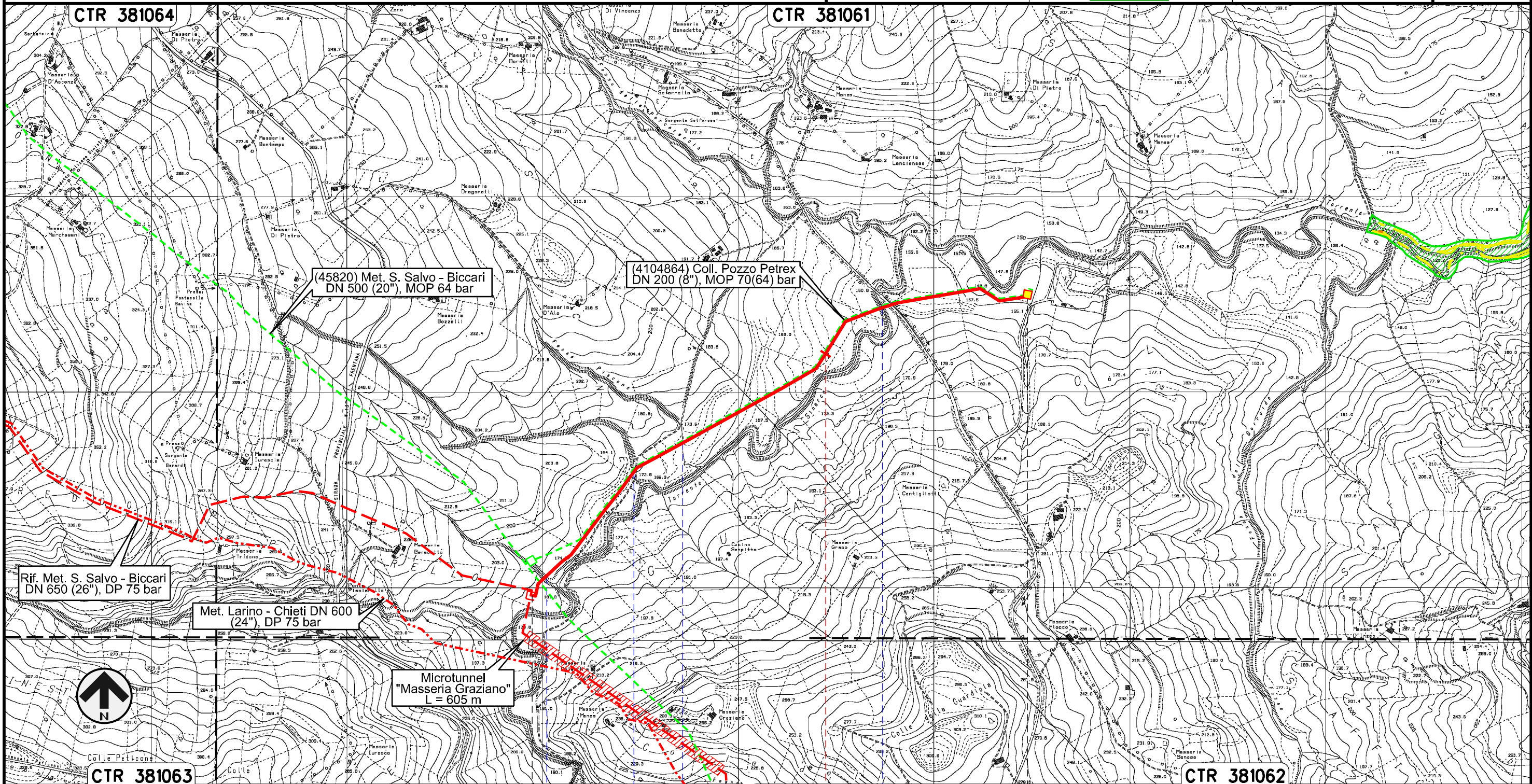
● Fosso di
Canniviere



Nuovo Allacciamento Pozzo Petrex
DN 200 (8"), DP 75 bar

00	30.11.17	EMISSIONE	FACCHINI	STROPPA	CAPRIOTTI	Foglio
INDICE	DATA	REVISIONI	ELABORATO	VERIFICATO	APPROVATO	5
			Dis. PG-PAI-234			di 23
			Comm. NR /17076			Scala 1:10000

PAI - CARTA DEL RISCHIO IDRAULICO

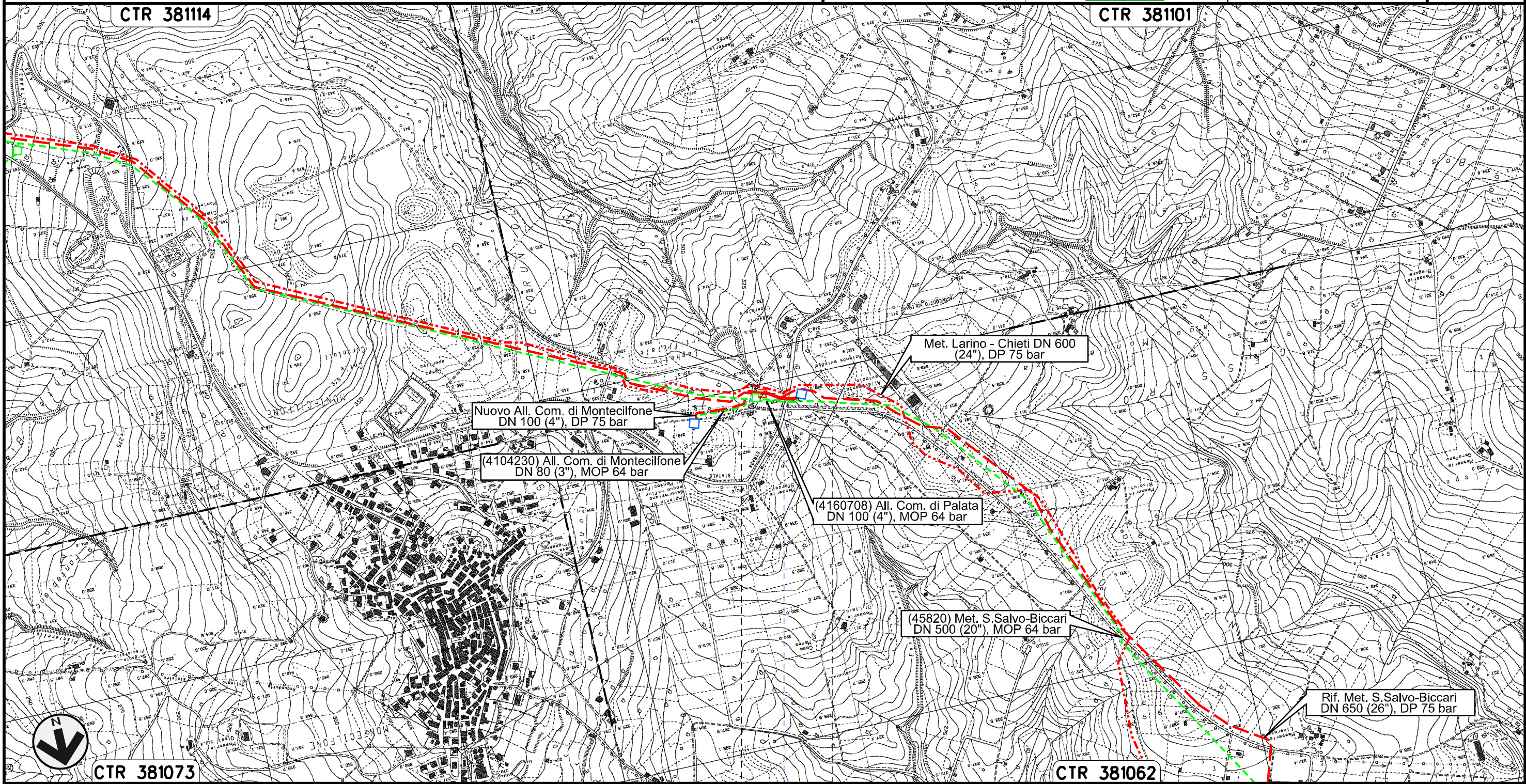


Il presente disegno e' di proprieta' aziendale - La Societa' tutelera' i propri diritti a termine di legge.

Nuovo Allacciamento Comune di Palata
DN 100 (4"), DP 75 bar

00	30.11.17	EMISSIONE	FACCHINI	STROPPA	CAPRIOTTI	Foglio 6
INDICE	DATA	REVISIONI	ELABORATO	VERIFICATO	APPROVATO	di 23
			Dis. PG-PAI-234			Scala 1:10000
			Comm. NR /17076			

PAI - CARTA DEL RISCHIO IDRAULICO



0+000 0+090

PALATA
CAMPOBASSO

• S.P. n.168

Il presente disegno e' di proprieta' aziendale - La Societa' tutelera' i propri diritti a termine di legge.

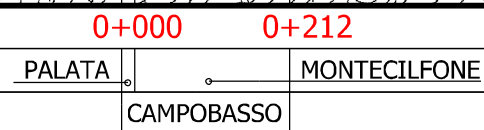
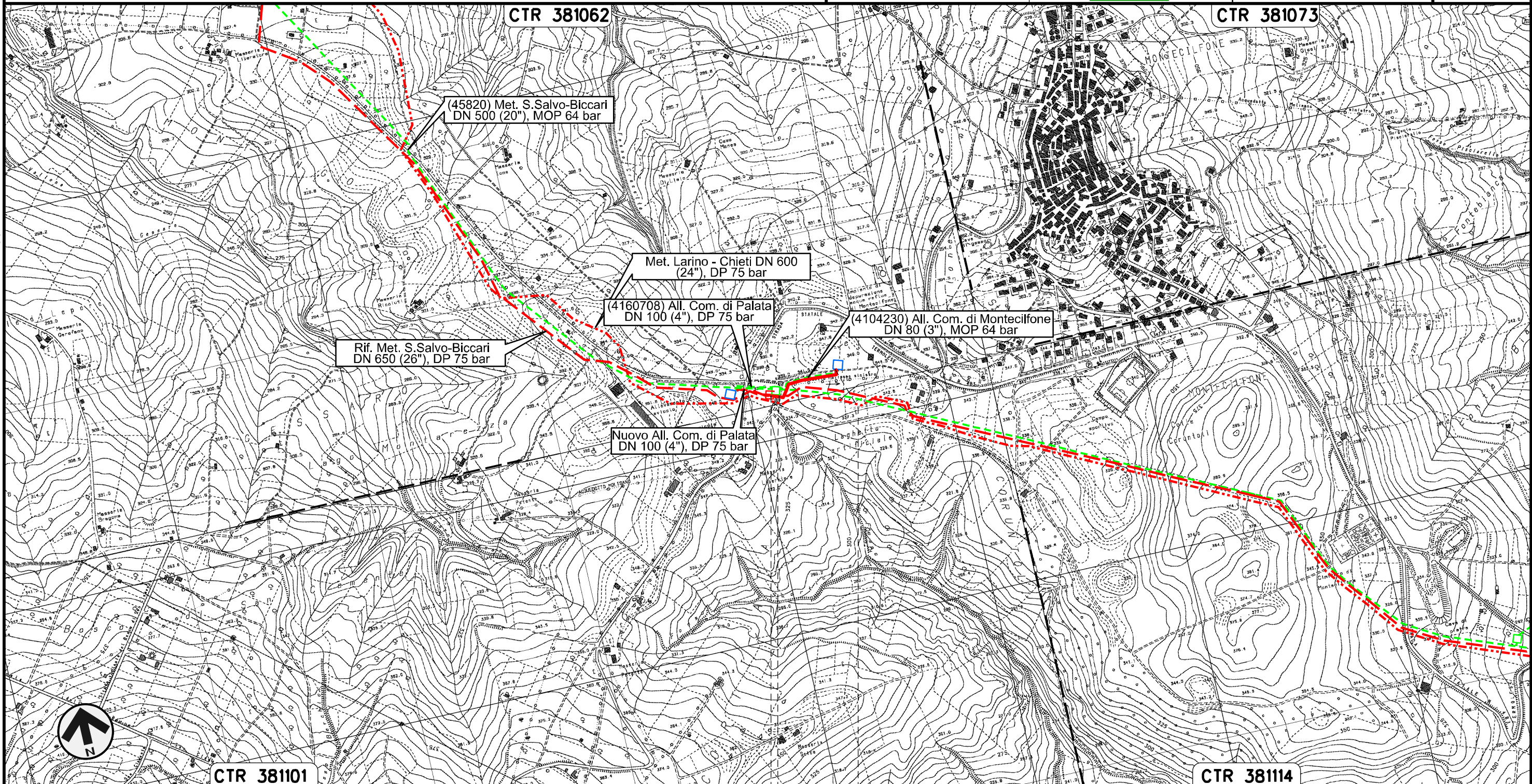
Nuovo Allacciamento Comune di Montecilfone
DN 100 (4"), DP 75 bar

00	30.11.17	EMISSIONE	FACCHINI	STROPPA	CAPRIOTTI	Foglio
INDICE	DATA	REVISIONI	ELABORATO	VERIFICATO	APPROVATO	7
						di 23
						Scala
						1:10000

PAI - CARTA DEL RISCHIO IDRAULICO



Dis. PG-PAI-234
Comm. NR /17076



Il presente disegno e' di proprieta' aziendale - La Societa' tutelera' i propri diritti a termine di legge.

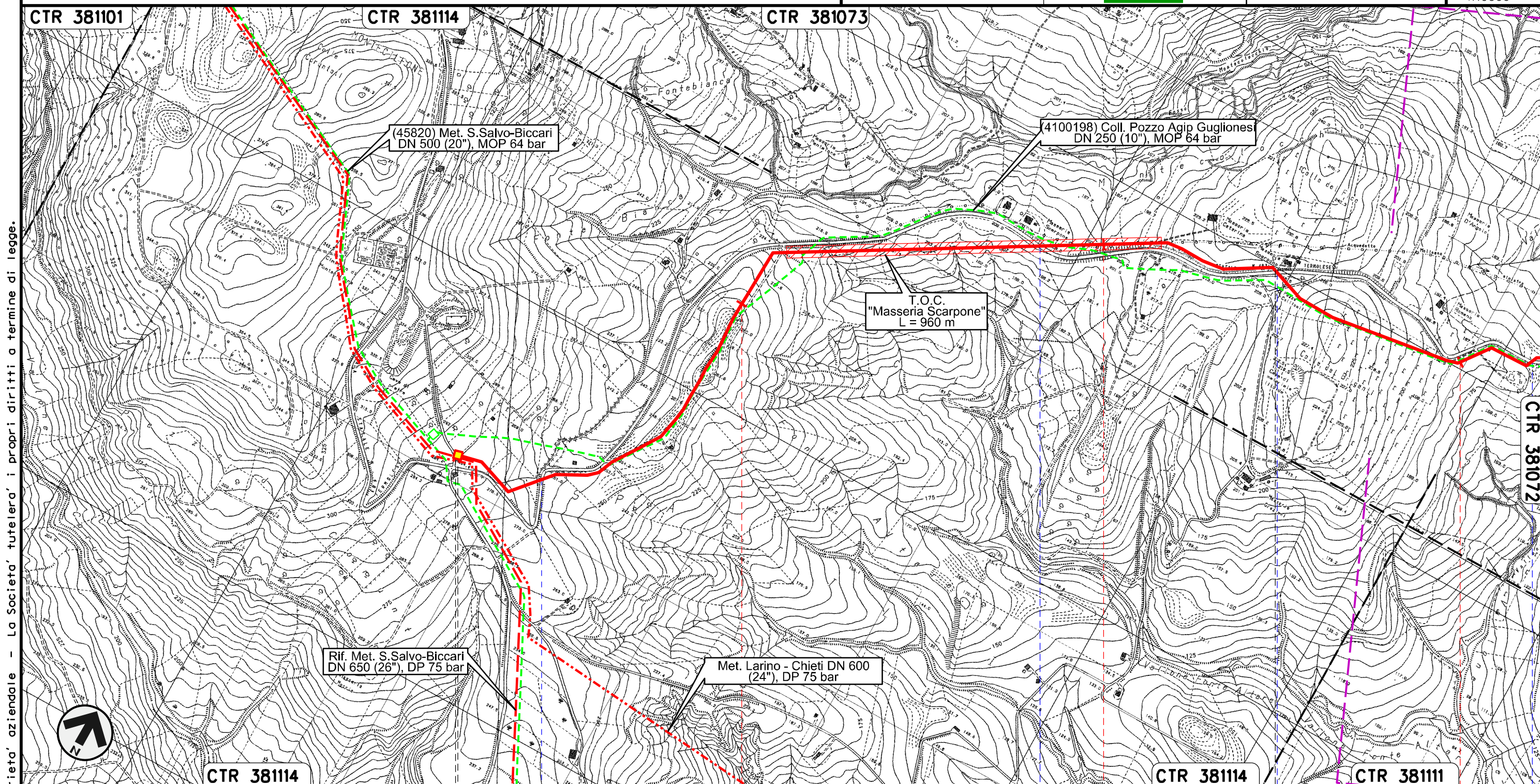
Nuovo Allacciamento Comune di Guglionesi
DN 100 (4"), DP 75 bar

PAI - CARTA DEL RISCHIO IDRAULICO

00	30.11.17	EMISSIONE	FACCHINI	STROPPA	CAPRIOTTI	Foglio
INDICE	DATA	REVISIONI	ELABORATO	VERIFICATO	APPROVATO	8
						di 23
						Scala
						1:10000



Dis. PG-PAI-234
Comm. NR /17076



Il presente disegno e' di proprieta' aziendale - La Societa' tutelera' i propri diritti a termine di legge.



CTR 38114

CTR 38114

CTR 38111

0+000

MONTECILFONE

CAMPOBASSO

GUGLIONESI

PIDS n.1
km 0+010

S.P. n.168

S.P. n.168

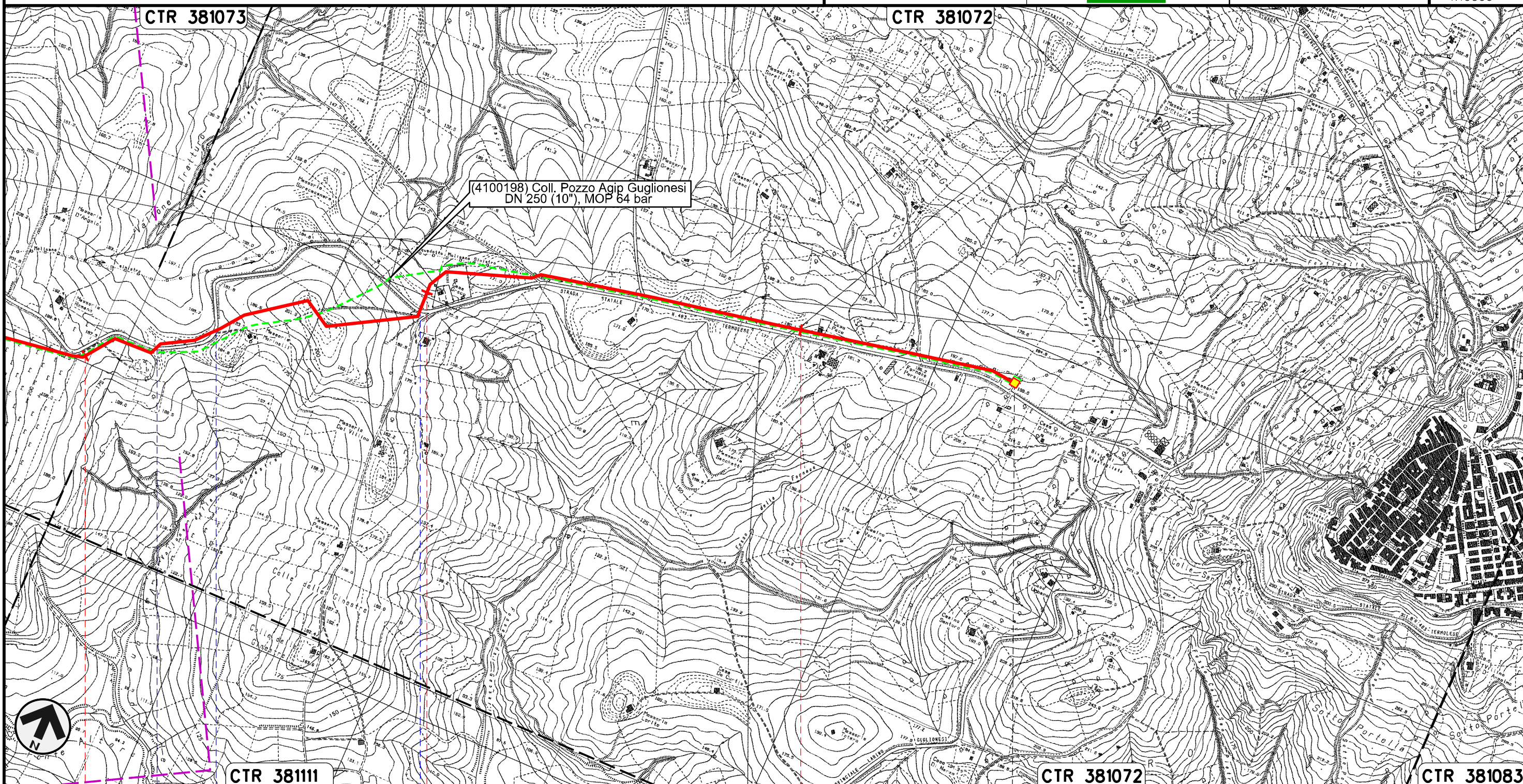
S.P. n.168

S.P. n.168

Nuovo Allacciamento Comune di Guglionesi
DN 100 (4"), DP 75 bar

PAI - CARTA DEL RISCHIO IDRAULICO

00	30.11.17	EMISSIONE	FACCHINI	STROPPA	CAPRIOTTI	Foglio
INDICE	DATA	REVISIONI	ELABORATO	VERIFICATO	APPROVATO	9
						di 23
			Dis. PG-PAI-234			Scala
			Comm. NR /17076			1:10000




Il presente disegno e' di proprieta' aziendale - La Societa' tutelera' i propri diritti a termine di legge.



3 4 5 5+565

S.P. n.168 S.P. n.168 S.P. n.168

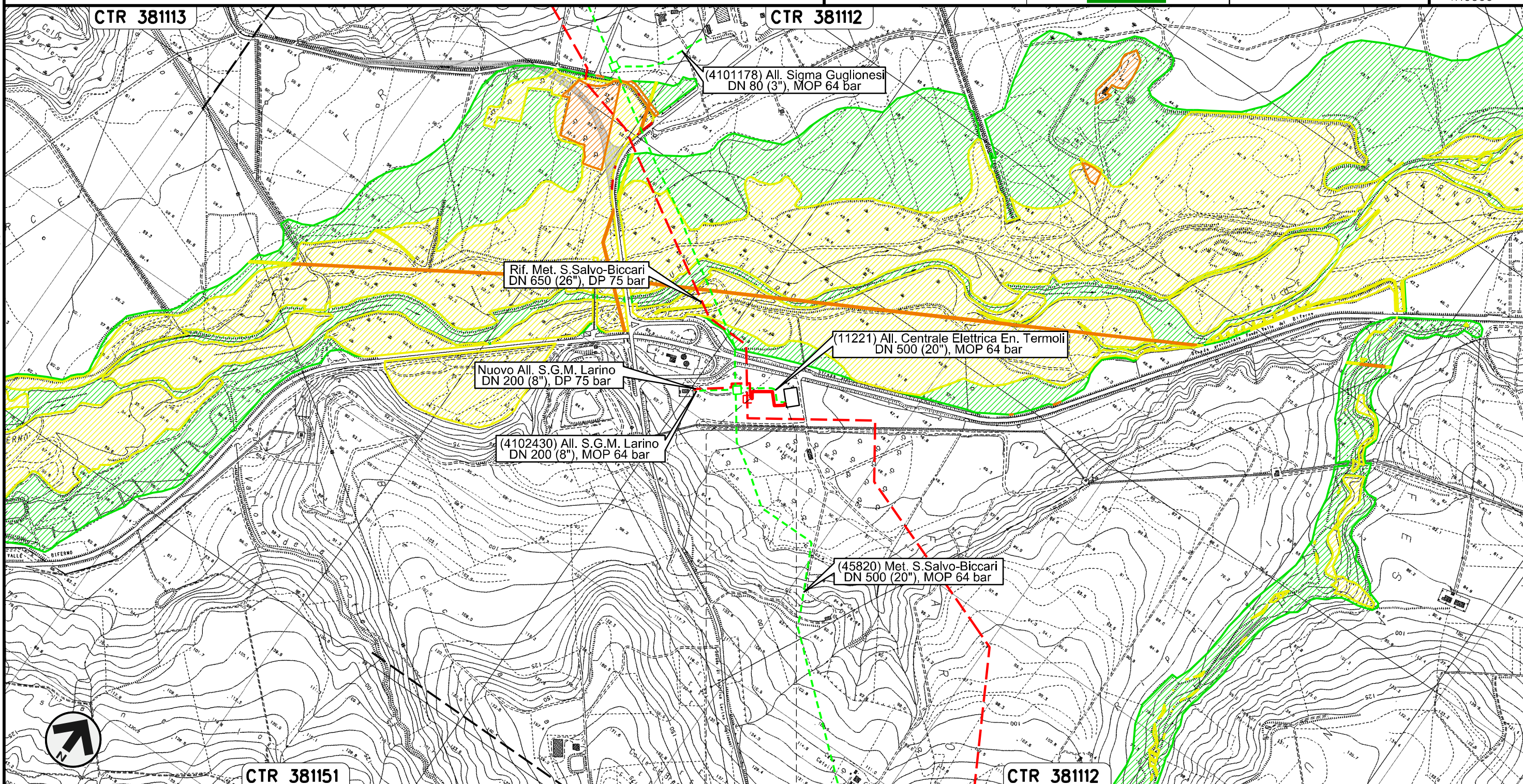
GUGLIONESI
CAMPOBASSO



Rifacimento Allacciamento Centrale Elettrica Termoli
DN 500 (20"), DP 75 bar

00	30.11.17	EMISSIONE	FACCHINI	STROPPA	CAPRIOTTI	Foglio
INDICE	DATA	REVISIONI	ELABORATO	VERIFICATO	APPROVATO	10
			Dis. PG-PAI-234			di 23
			Comm. NR /17076			Scala 1:10000


PAI - CARTA DEL RISCHIO IDRAULICO



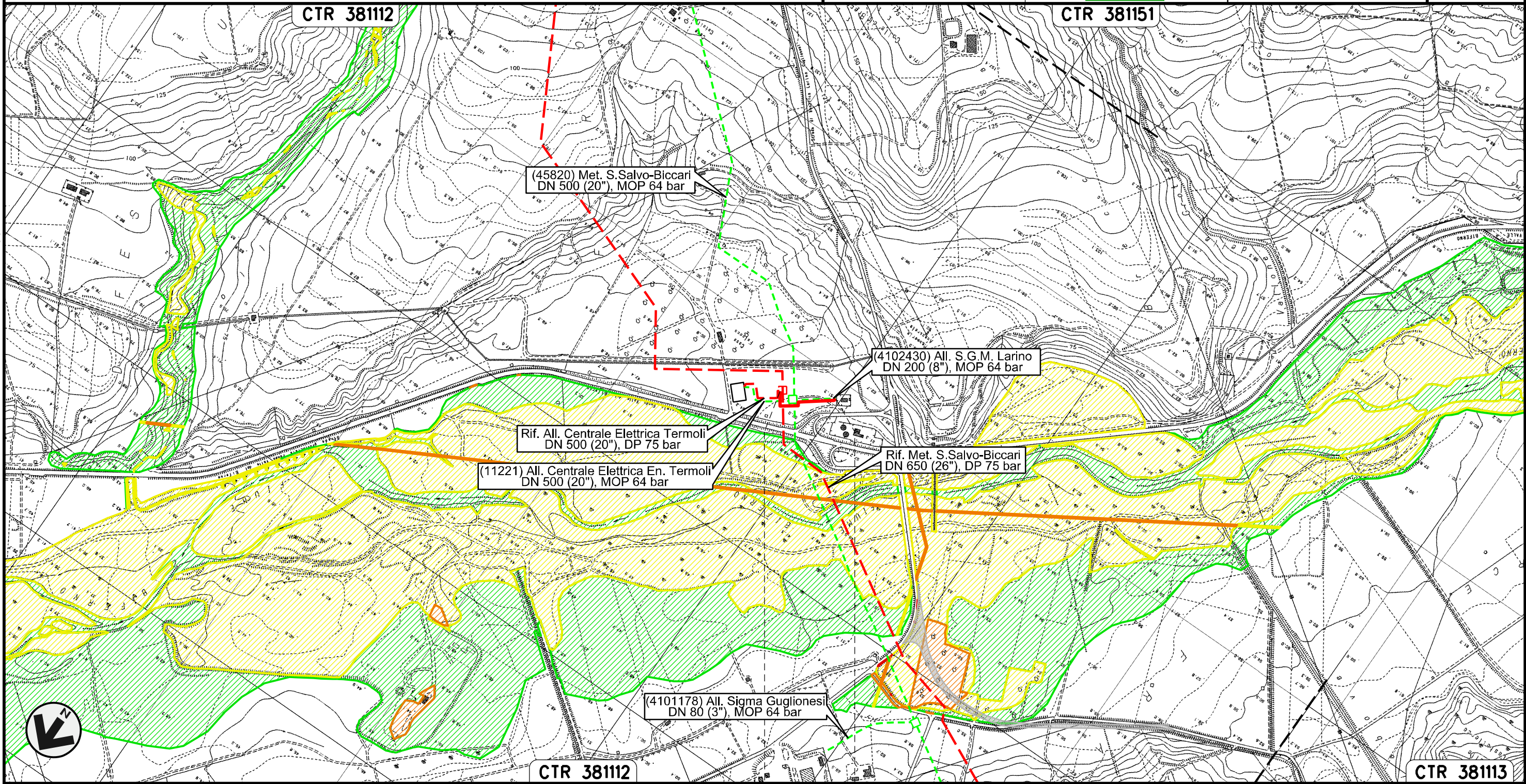
Il presente disegno e' di proprieta' aziendale - La Societa' tutelera' i propri diritti a termine di legge.

0+000 0+152
LARINO
CAMPOBASSO

Nuovo Allacciamento S.G.M. Larino
DN 200 (8"), DP 75 bar

00	30.11.17	EMISSIONE	FACCHINI	STROPPA	CAPRIOTTI	Foglio
INDICE	DATA	REVISIONI	ELABORATO	VERIFICATO	APPROVATO	11
						di 23
			Dis. PG-PAI-234			Scala
			Comm. NR /17076			1:10000

PAI - CARTA DEL RISCHIO IDRAULICO





Il presente disegno e' di proprieta' aziendale - La Societa' tutelera' i propri diritti a termine di legge.



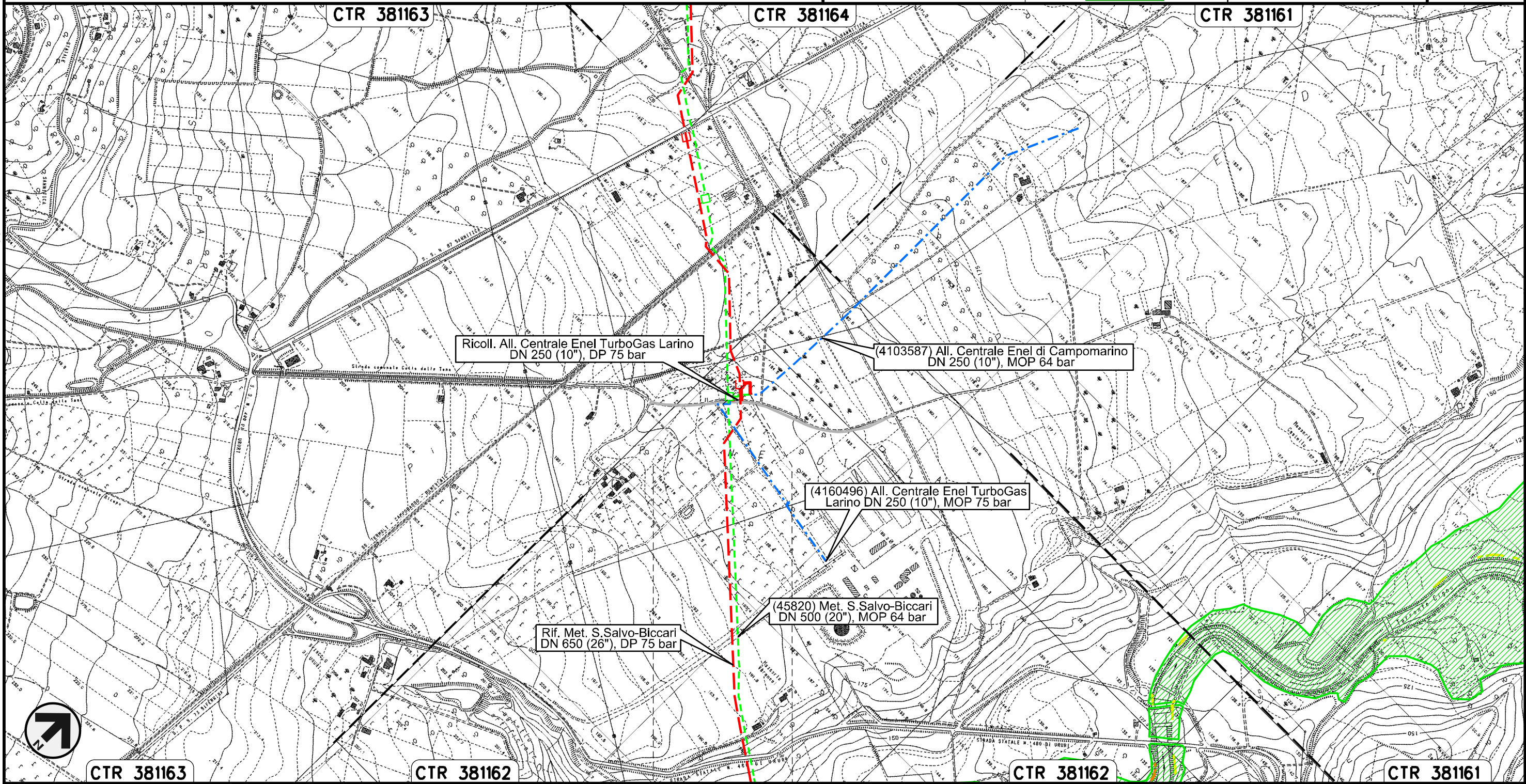
0+000 0+195

LARINO
CAMPOBASSO

Nuovo Stacco Allacciamento Centrale Enel Campomarino
DN 250 (10"), DP 75 bar

00	30.11.17	EMISSIONE	FACCHINI	STROPPA	CAPRIOTTI	Foglio 12 di 23 Scala 1:10000
INDICE	DATA	REVISIONI	ELABORATO	VERIFICATO	APPROVATO	
						Dis. PG-PAI-234
						Comm. NR /17076

PAI - CARTA DEL RISCHIO IDRAULICO



Il presente disegno e' di proprieta' aziendale - La Societa' tutelera' i propri diritti a termine di legge.



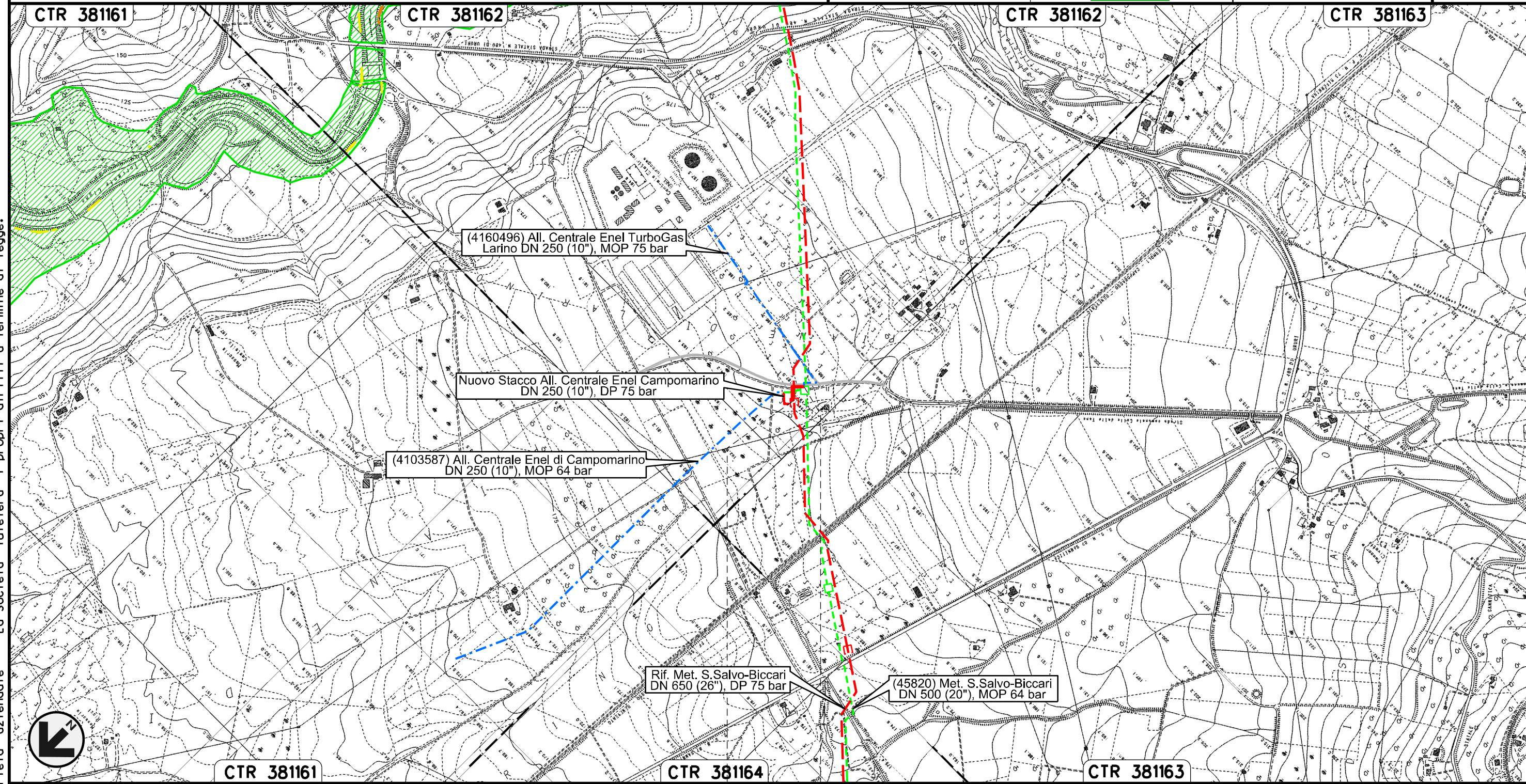
0+000 0+057

LARINO
CAMPOBASSO

Ricollegamento Allacciamento Centrale Enel TurboGas Larino
DN 250 (10"), DP 75 bar

00	30.11.17	EMISSIONE	FACCHINI	STROPPA	CAPRIOTTI	Foglio
INDICE	DATA	REVISIONI	ELABORATO	VERIFICATO	APPROVATO	13
			Dis. PG-PAI-234			di 23
			Comm. NR /17076			Scala 1:10000

PAI - CARTA DEL RISCHIO IDRAULICO



0+000 0+070

LARINO
CAMPOBASSO

Il presente disegno e' di proprieta' aziendale - La Societa' tutelera' i propri diritti a termine di legge.

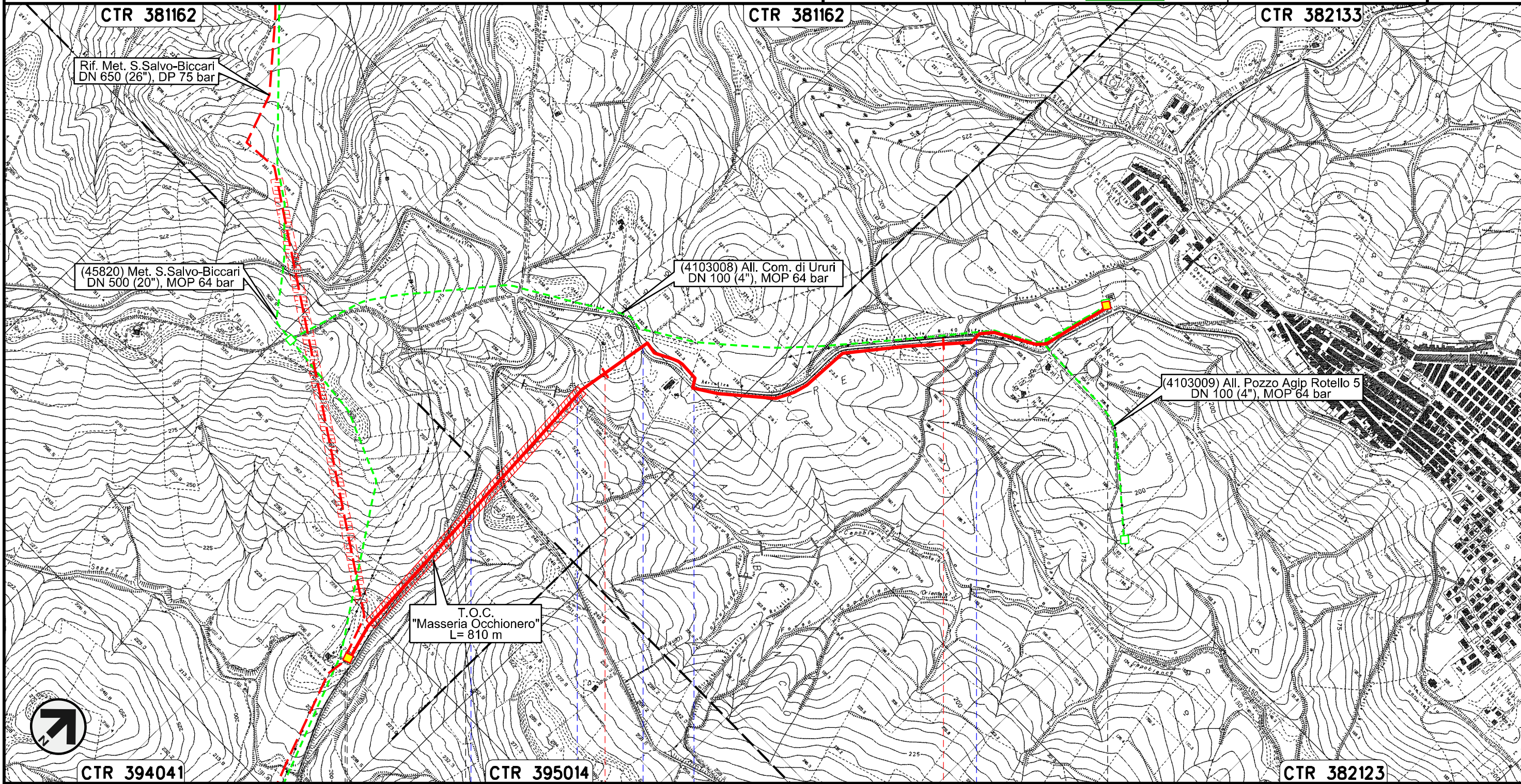
Nuovo Allacciamento Comune di Ururi
DN 100 (4"), DP 75 bar

00	30.11.17	EMISSIONE	FACCHINI	STROPPA	CAPRIOTTI	Foglio
INDICE	DATA	REVISIONI	ELABORATO	VERIFICATO	APPROVATO	14
			Dis. PG-PAI-234			di 23
			Comm. NR /17076			Scala 1:10000

PAI - CARTA DEL RISCHIO IDRAULICO



SNAM RETE GAS



0+000 1 2 2+465

MONITORIO NEI FRENTANI

URURI

CAMPOBASSO

PIDS n.1 km 0+005

PIDA n.2

Fosso

Fosso Capobianco

S.P. n.40

S.P. n. 40

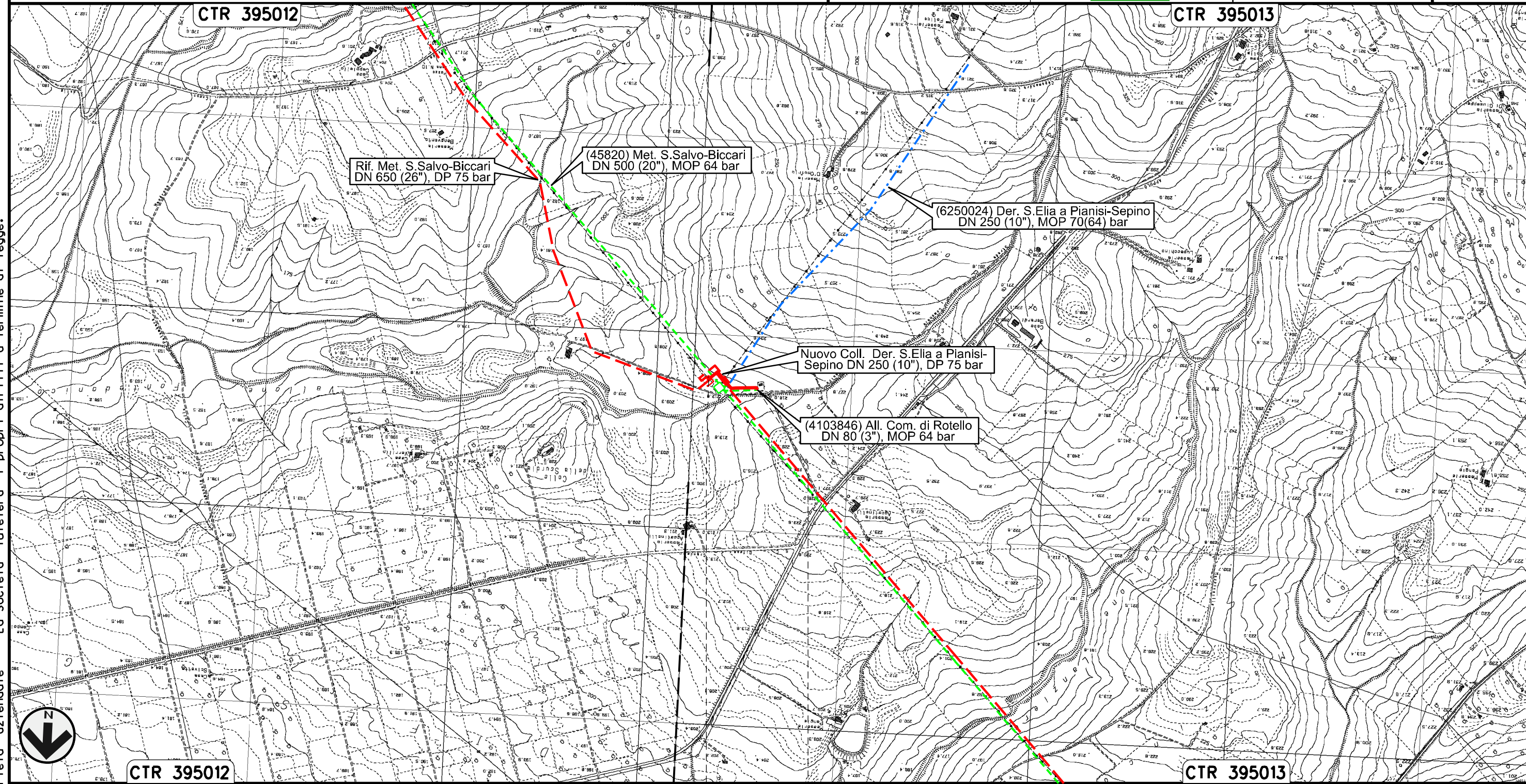
S.P. n.40

Il presente disegno e' di proprieta' aziendale - La Societa' tutelera' i propri diritti a termine di legge.

Nuovo Allacciamento Comune di Rotello
DN 100 (4"), DP 75 bar

00	30.11.17	EMISSIONE	FACCHINI	STROPPA	CAPRIOTTI	Foglio
INDICE	DATA	REVISIONI	ELABORATO	VERIFICATO	APPROVATO	15
						di 23
			Dis. PG-PAI-234			Scala
			Comm. NR /17076			1:10000

PAI - CARTA DEL RISCHIO IDRAULICO



0+000 0+158

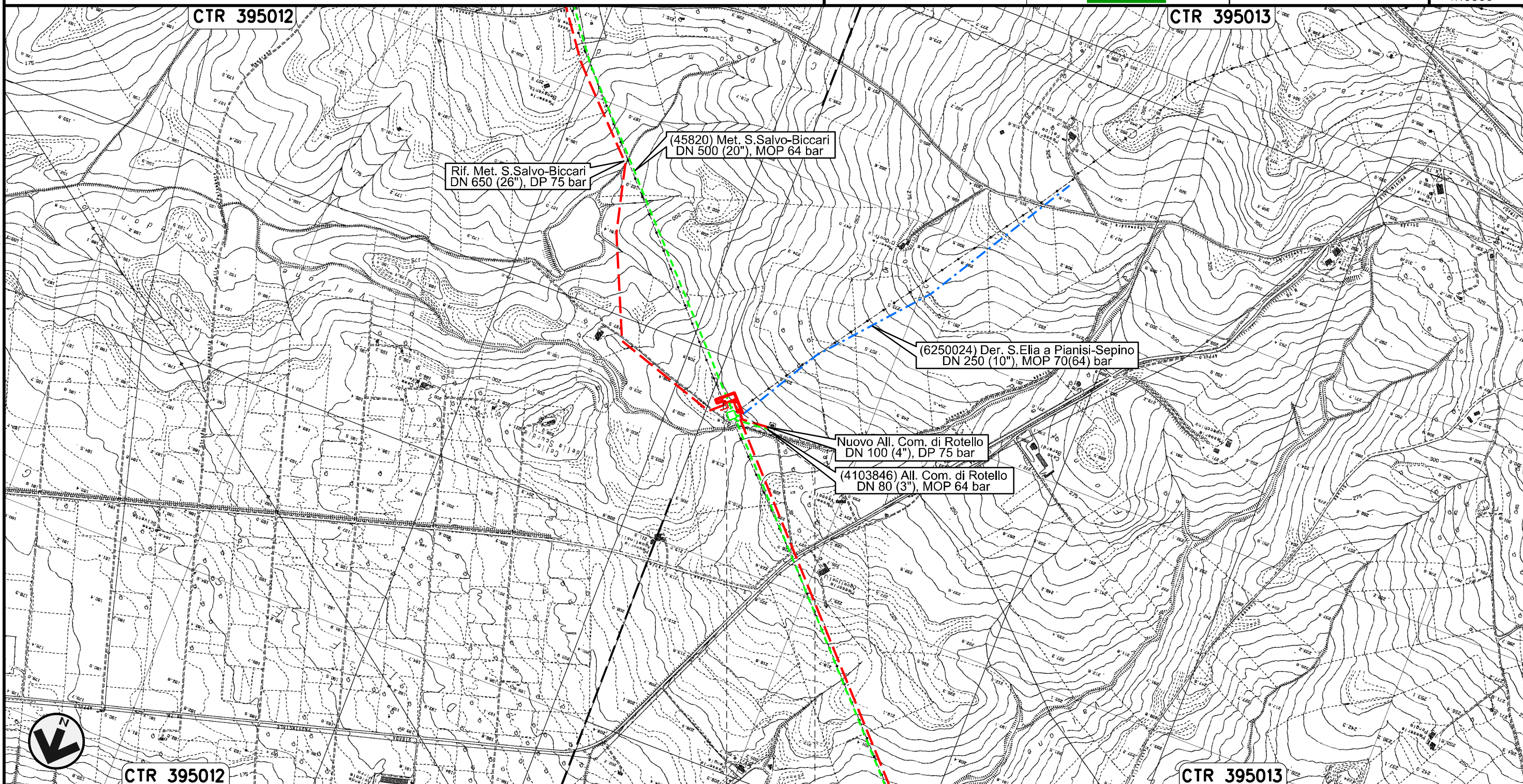
ROTELLO
CAMPOBASSO

Il presente disegno e' di proprieta' aziendale - La Societa' tutelera' i propri diritti a termine di legge.

Nuovo Collegamento Derivazione S.Elia a Pianisi-Sepino
DN 250 (10"), DP 75 bar

00	30.11.17	EMISSIONE	FACCHINI	STROPPA	CAPRIOTTI	Foglio
INDICE	DATA	REVISIONI	ELABORATO	VERIFICATO	APPROVATO	16
						di 23
			Dis. PG-PAI-234			Scala
			Comm. NR /17076			1:10000

PAI - CARTA DEL RISCHIO IDRAULICO



Il presente disegno e' di proprieta' aziendale - La Societa' tutelera' i propri diritti a termine di legge.

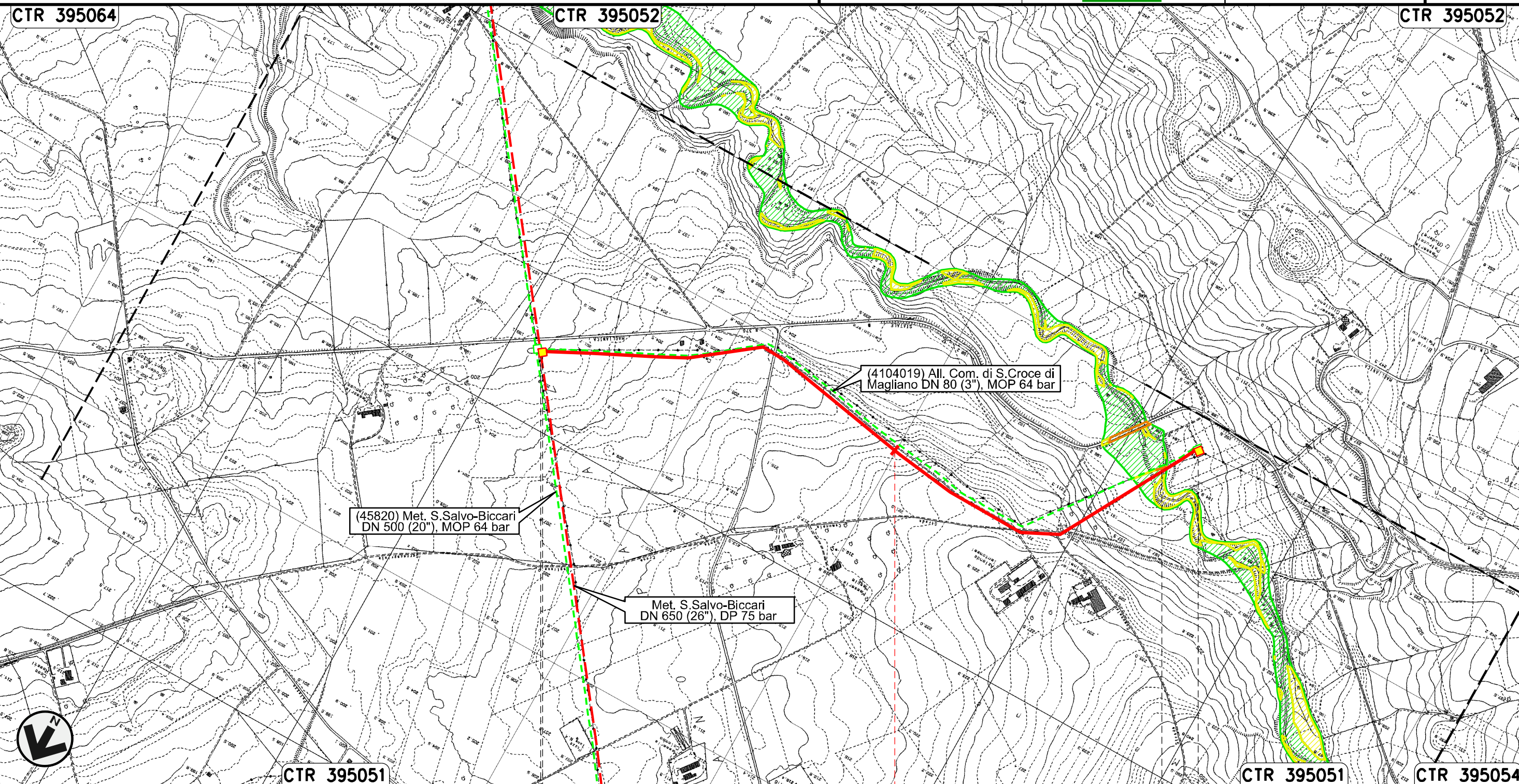
0+000 0+144

ROTELLO
CAMPOBASSO

Nuovo Allacciamento Comune di S. Croce di Magliano
DN 100 (4"), DP 75 bar

00	30.11.17	EMISSIONE	FACCHINI	STROPPA	CAPRIOTTI	Foglio
INDICE	DATA	REVISIONI	ELABORATO	VERIFICATO	APPROVATO	17
						di 23
			Dis. PG-PAI-234			Scala
			Comm. NR /17076			1:10000

PAI - CARTA DEL RISCHIO IDRAULICO



Il presente disegno e' di proprieta' aziendale - La Societa' tutelera' i propri diritti a termine di legge.



CTR 395064 CTR 395052 CTR 395051 CTR 395051 CTR 395054

0+000 1 1+900

ROTELLO
CAMPOBASSO SANTA CROCE DI MAGLIANO

PIDS n.1
km 0+005

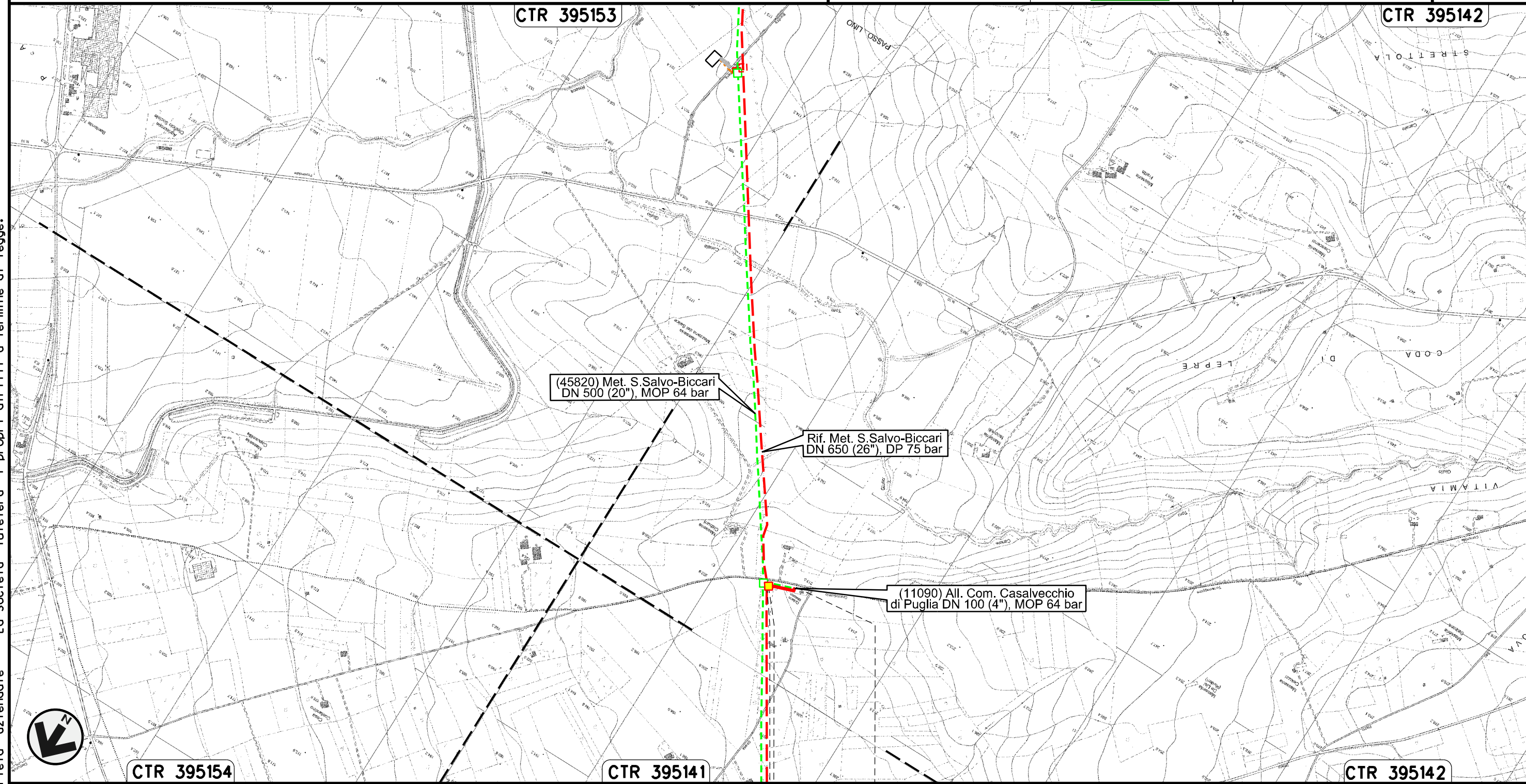
PIDA n.2

Torrente Tona

Nuovo Allacciamento Comune di Casalvecchio di Puglia
DN 100 (4"), DP 75 bar

00	30.11.17	EMISSIONE	FACCHINI	STROPPA	CAPRIOTTI	Foglio
INDICE	DATA	REVISIONI	ELABORATO	VERIFICATO	APPROVATO	18
Dis. PG-PAI-234						di 23
Comm. NR /17076						Scala 1:10000



PAI - CARTA DEL RISCHIO IDRAULICO



Il presente disegno e' di proprieta' aziendale - La Societa' tutelera' i propri diritti a termine di legge.

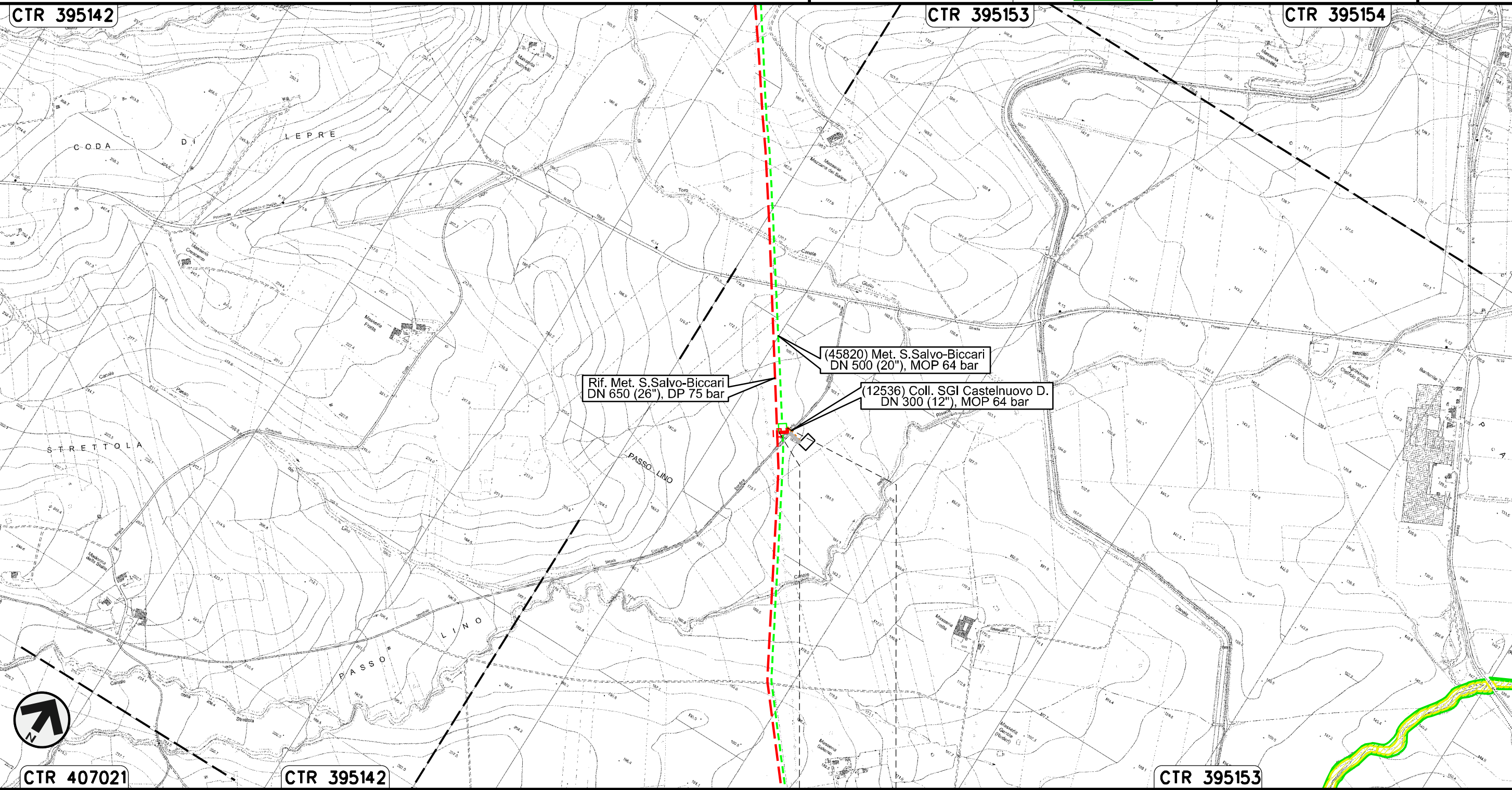
0+000 0+080
CASALVECCHIO
DI PUGLIA
FOGGIA
PIDA n.1
km 0+005

Nuovo Allacciamento SGI Castelnuovo Della Daunia
DN 300 (12"), DP 75 bar

00	30.11.17	EMISSIONE	FACCHINI	STROPPA	CAPRIOTTI
INDICE	DATA	REVISIONI	ELABORATO	VERIFICATO	APPROVATO
					
			Dis.	PG-PAI-234	
			Comm.	NR /17076	

Foglio
19
di 23
Scala
1:10000



PAI - CARTA DEL RISCHIO IDRAULICO



0+000 0+040
CASTELNUOVO DELLA DAUNIA
FOGGIA

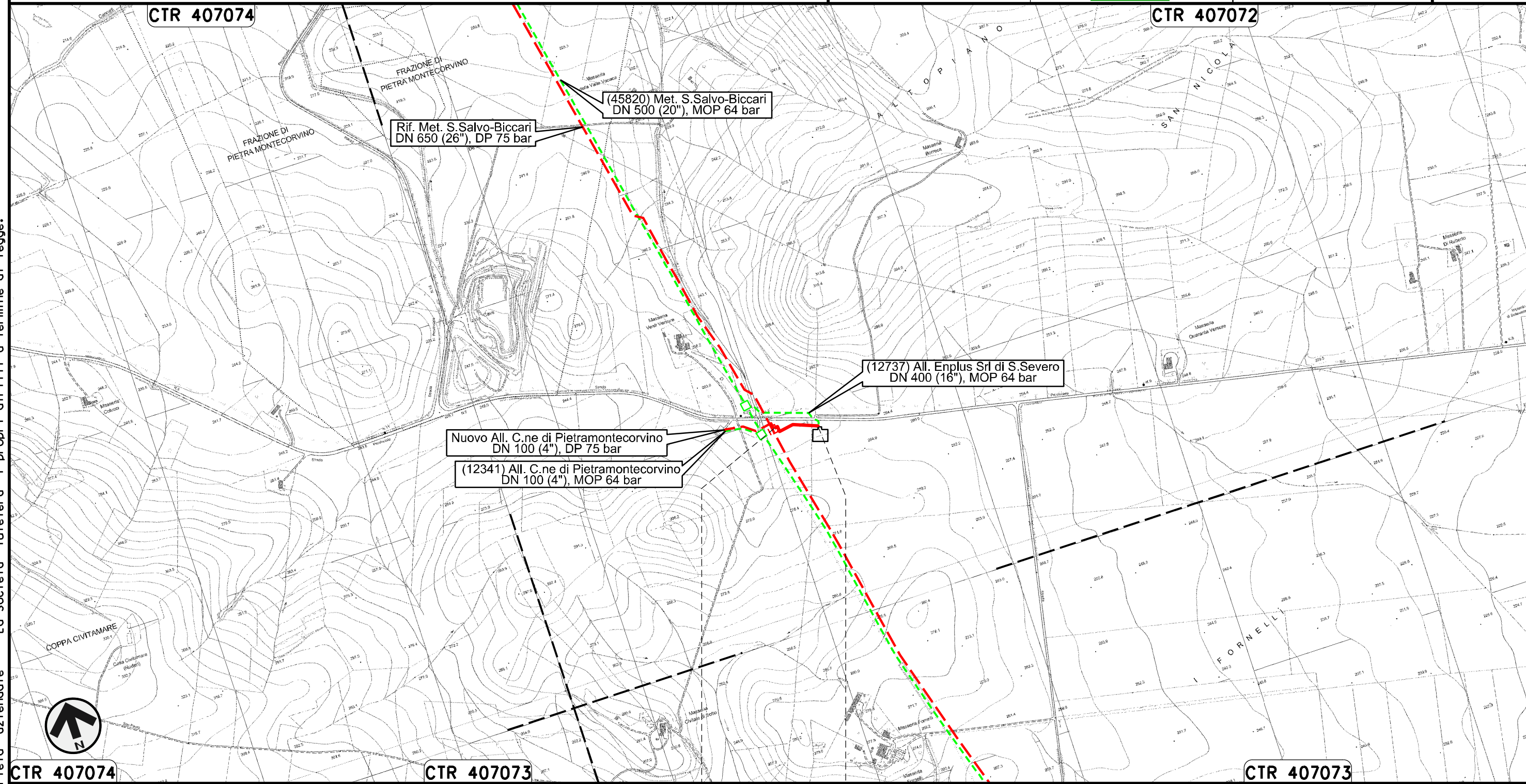
Il presente disegno e' di proprieta' aziendale - La Societa' tutelera' i propri diritti a termine di legge.

Nuovo Allacciamento Enplus
DN 400 (16"), DP 75 bar

00	30.11.17	EMISSIONE	FACCHINI	STROPPA	CAPRIOTTI
INDICE	DATA	REVISIONI	ELABORATO	VERIFICATO	APPROVATO
					
			Dis.	PG-PAI-234	
			Comm.	NR /17076	

Foglio
20
di 23
Scala
1:10000

PAI - CARTA DEL RISCHIO IDRAULICO



Il presente disegno e' di proprieta' aziendale - La Societa' tutelera' i propri diritti a termine di legge.

Nuovo Allacciamento Comune di Pietramontecorvino
DN 100 (4"), DP 75 bar

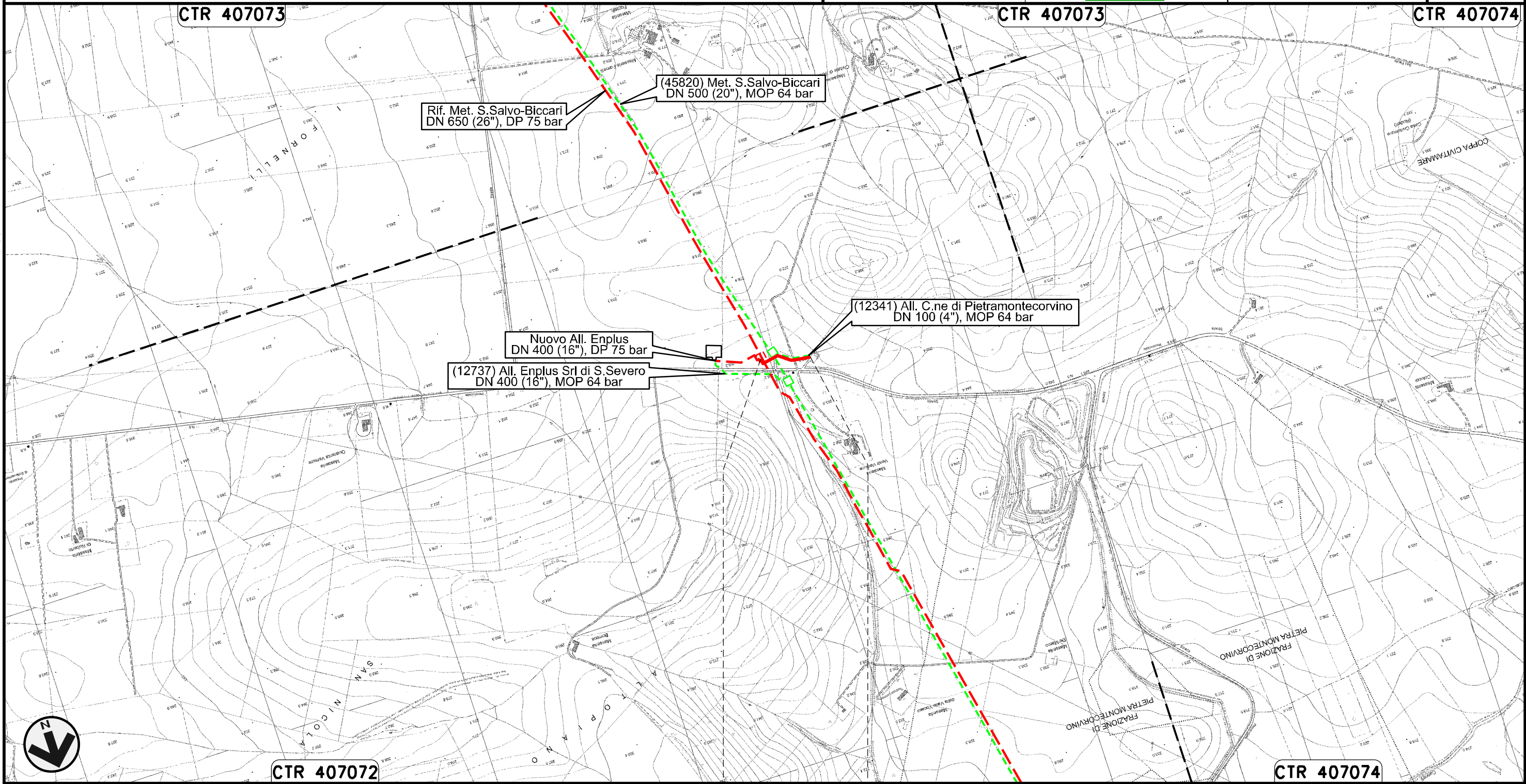
00	30.11.17	EMISSIONE	FACCHINI	STROPPA	CAPRIOTTI
INDICE	DATA	REVISIONI	ELABORATO	VERIFICATO	APPROVATO

Foglio
21
di 23
Scala
1:10000

PAI - CARTA DEL RISCHIO IDRAULICO



Dis. PG-PAI-234
Comm. NR /17076



Il presente disegno e' di proprieta' aziendale - La Societa' tutelera' i propri diritti a termine di legge.

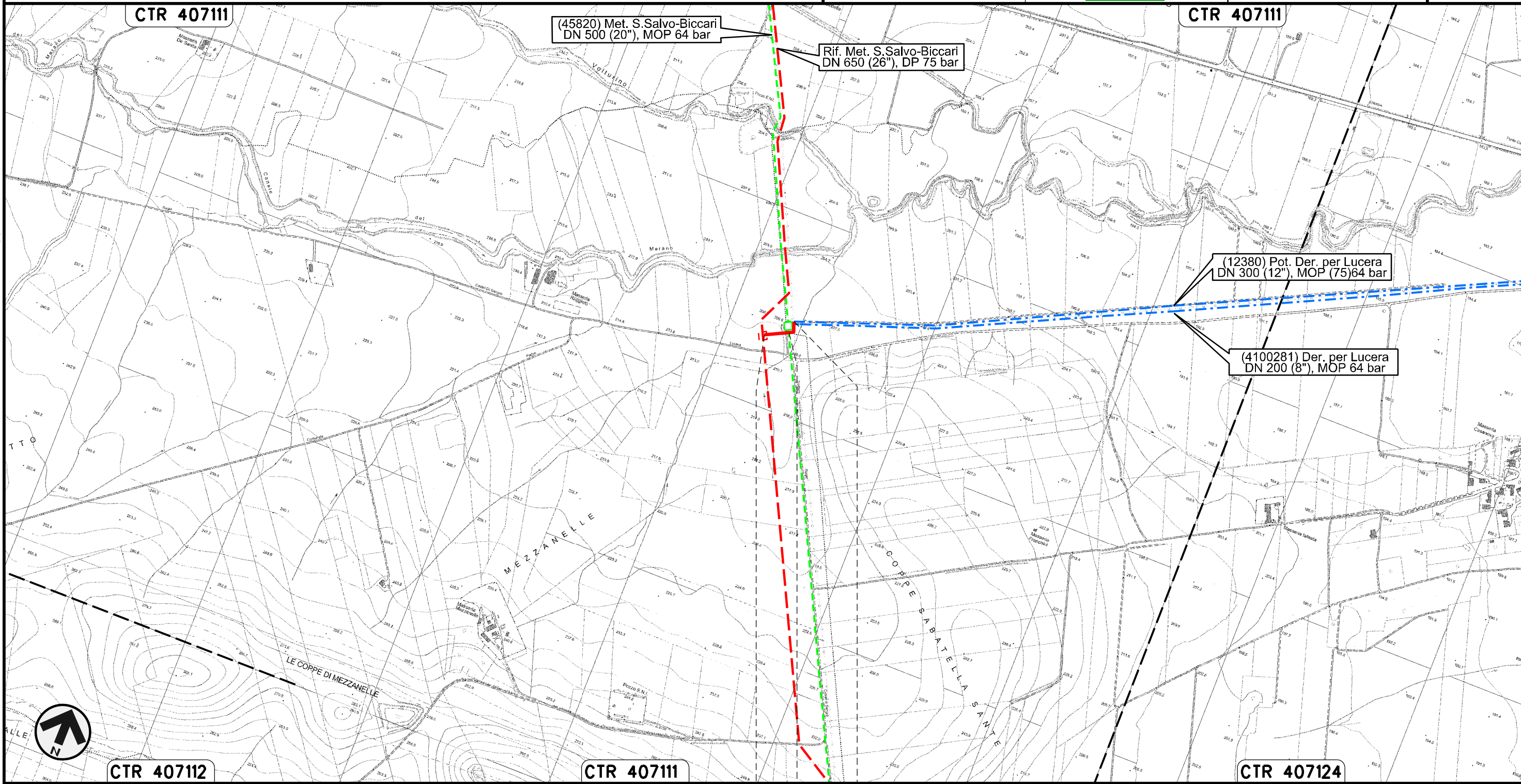
0+000 0+148
PIETRAMONTECORVINO
FOGGIA

Nuovo Collegamento Potenziamento Derivazione per Lucera
DN 300 (12"), DP 75 bar

00	30.11.17	EMISSIONE	FACCHINI	STROPPA	CAPRIOTTI
INDICE	DATA	REVISIONI	ELABORATO	VERIFICATO	APPROVATO
			Dis. PG-PAI-234		
			Comm. NR /17076		

Foglio
22
di 23
Scala
1:10000

PAI - CARTA DEL RISCHIO IDRAULICO



Il presente disegno e' di proprieta' aziendale - La Societa' tutelera' i propri diritti a termine di legge.

CTR 40712

CTR 40711

CTR 40714

	0+000	0+105
ALBERONA		LUCERA
		FOGGIA

PAI - CARTA DEL RISCHIO IDRAULICO

LEGENDA

SIMBOLOGIA CARTOGRAFICA

- | | | | |
|--|---|--|---|
| | Metanodotto in progetto | | Altre condotte di terzi |
| | Metanodotti in esercizio | | Altri metanodotti in progetto |
| | Metanodotti da porre fuori esercizio e recuperare | | Gallerie, Tunnel, Mini-Microtunnel, Raise Boring e T.O.C. |
| | Aree impianti stacco-terminale in progetto | | Impianti di linea in progetto |
| | Aree impianti stacco-terminale esistenti | | Impianti di linea su rete in esercizio |
| | Limite sovrapposizione fogli | | Impianti di linea da porre fuori esercizio e recuperare |
| | | | Nuova viabilita' |
| | | | Viabilita' in programma |
| | | | Condotta S.G.I. (in progetto) |

SIMBOLOGIA MECCANICA

- Punto di intercettazione di linea (P.I.L.)
- Punto di intercettazione di derivazione importante (P.I.D.I.)
- Punto di intercettazione di derivazione semplice con stacco da P.I.L. (P.I.D.S.)
- Punto di intercettazione e derivazione semplice con stacco da Linea (P.I.D.S.)
- Punto di intercettazione con discaggio di allacciamento (P.I.D.A.)
- Punto predisposto per il discaggio di allacciamento (P.P.D.A.)
- Punto di sezionamento elettrico terminale (P.S.E.T.)
- Stazione predisposta per lancio e ricevimento PIG
- Impianto di riduzione/egolazione della pressione

LEGENDA TEMATICA

Autorita' di Bacino Interregionale
Dei Fiumi Trigno, Biferno e Minori, Saccione e Fortore

- Rischio idraulico moderato
- Rischio idraulico medio
- Rischio idraulico elevato
- Rischio idraulico molto elevato

Autorita' di Bacino della Puglia

- Rischio idraulico moderato
- Rischio idraulico medio
- Rischio idraulico elevato
- Rischio idraulico molto elevato

Il presente disegno e' di proprieta' aziendale - La Societa' tutelera' i propri diritti a termine di legge.

Progressiva chilometrica	N.
Comuni	
Province	
Impianti	
Attraversamenti	