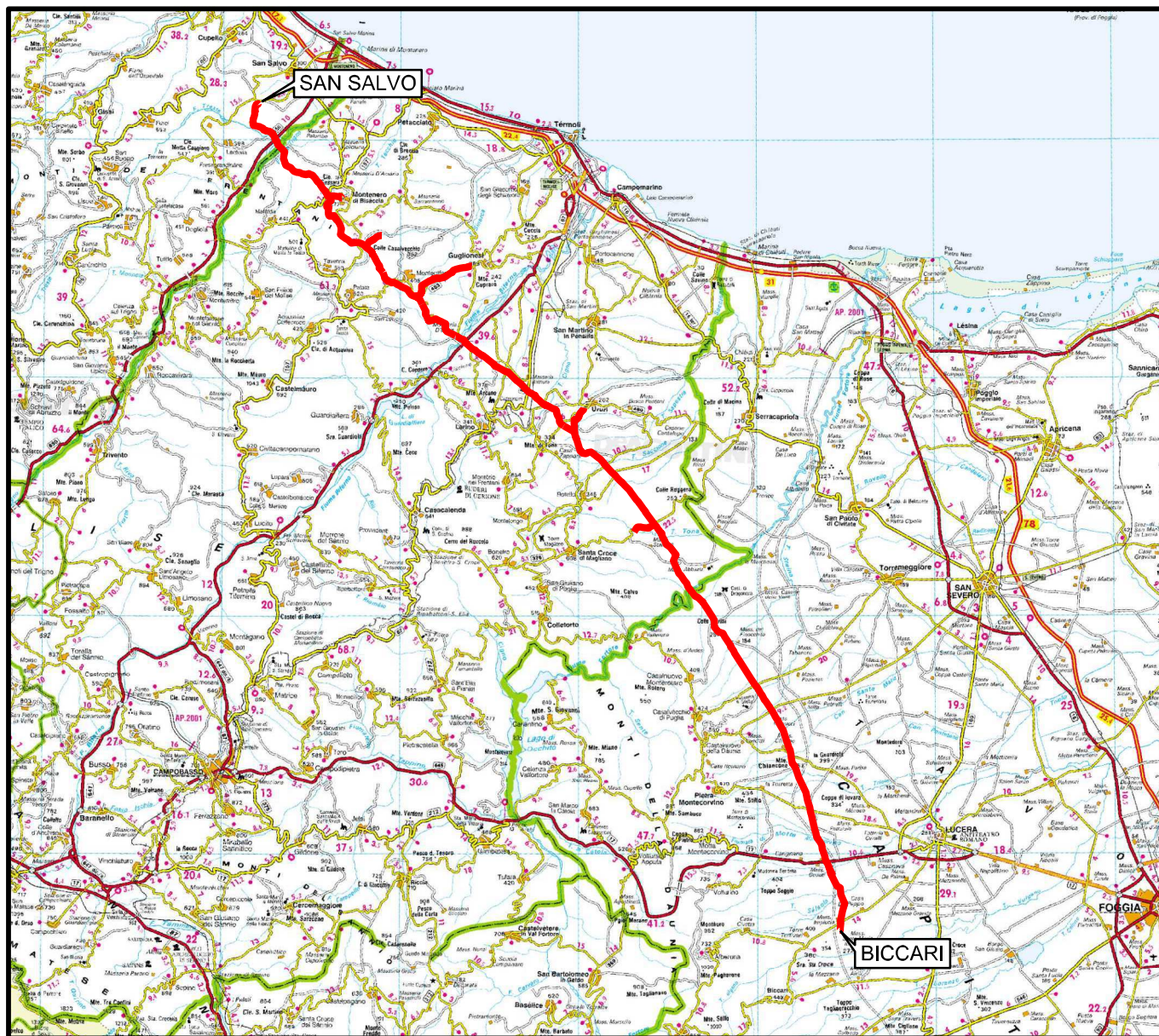


Il presente disegno e' di proprieta' aziendale - La Societa' tutelera' i propri diritti a termine di legge.



COROGRAFIA Scala 1:500.000



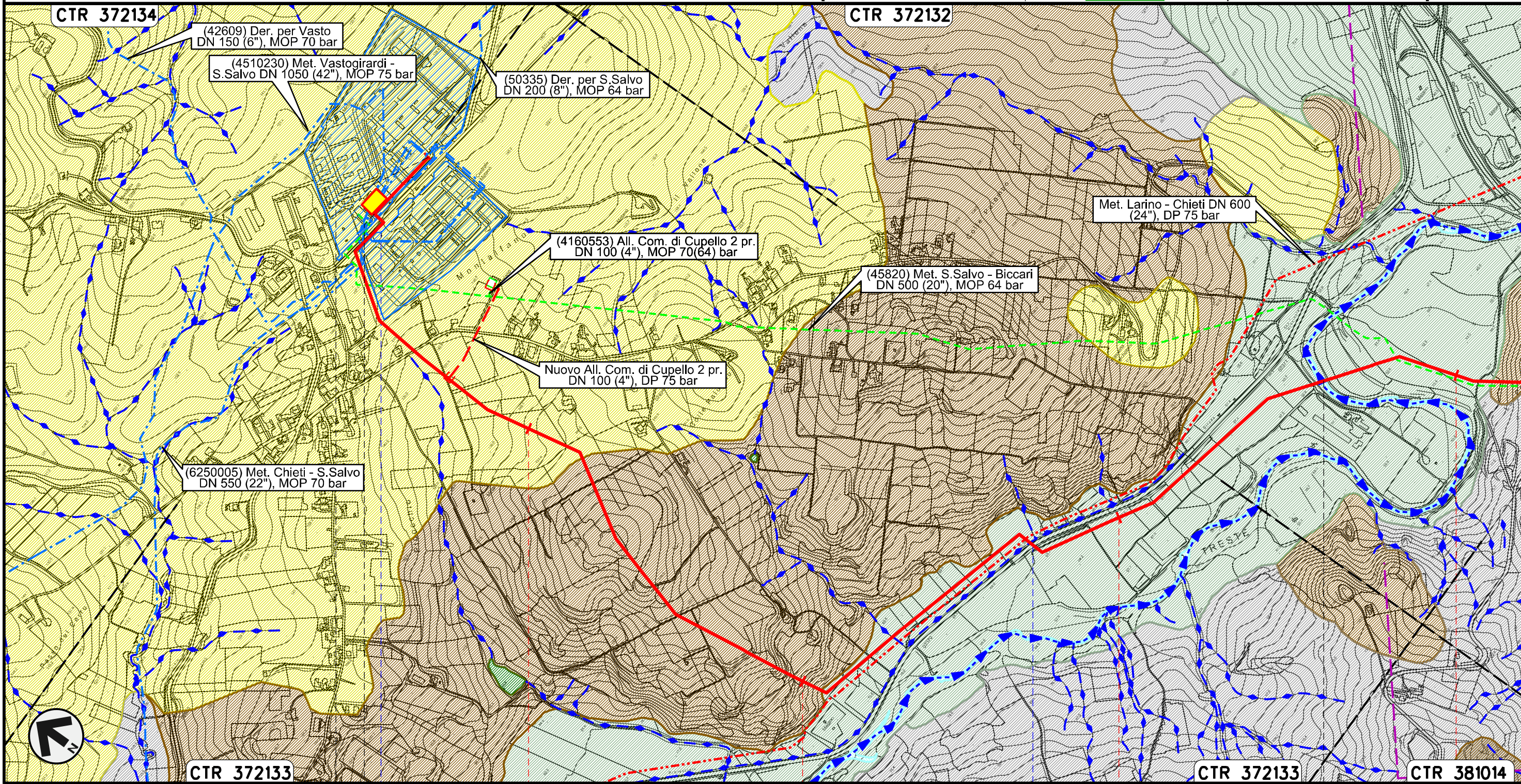
00	30.11.17	EMISSIONE	TORELLI	STROPPA	CAPRIOTTI
INDICE	DATA	R E V I S I O N I			APPROVATO
				Dis. PG-CI-142	
				Fg. 1 di 25	
				Comm. NR /17076	
				INDICE	
				Scala 1:10000	
				Sostituisce il	
				Sostituito dal	
IDROGEOLOGIA					

Rifacimento METANODOTTO SAN SALVO - BICCARI
DN 650 (26"), DP 75 bar

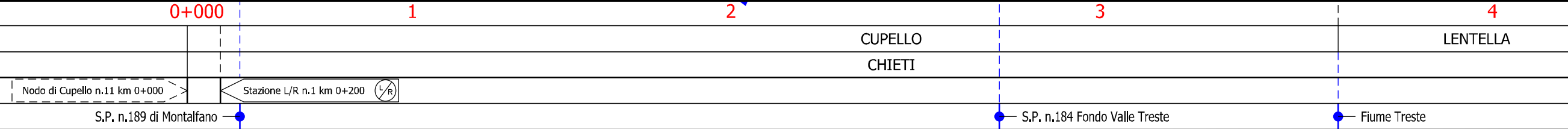
00	30.11.17	EMISSIONE	TORELLI	STROPPA	CAPRIOTTI
INDICE	DATA	REVISIONI	ELABORATO	VERIFICATO	APPROVATO
			Dis.	PG-CI-142	
			Comm.	NR /17076	

Foglio
2
di 25
Scala
1:10000



IDROGEOLOGIA



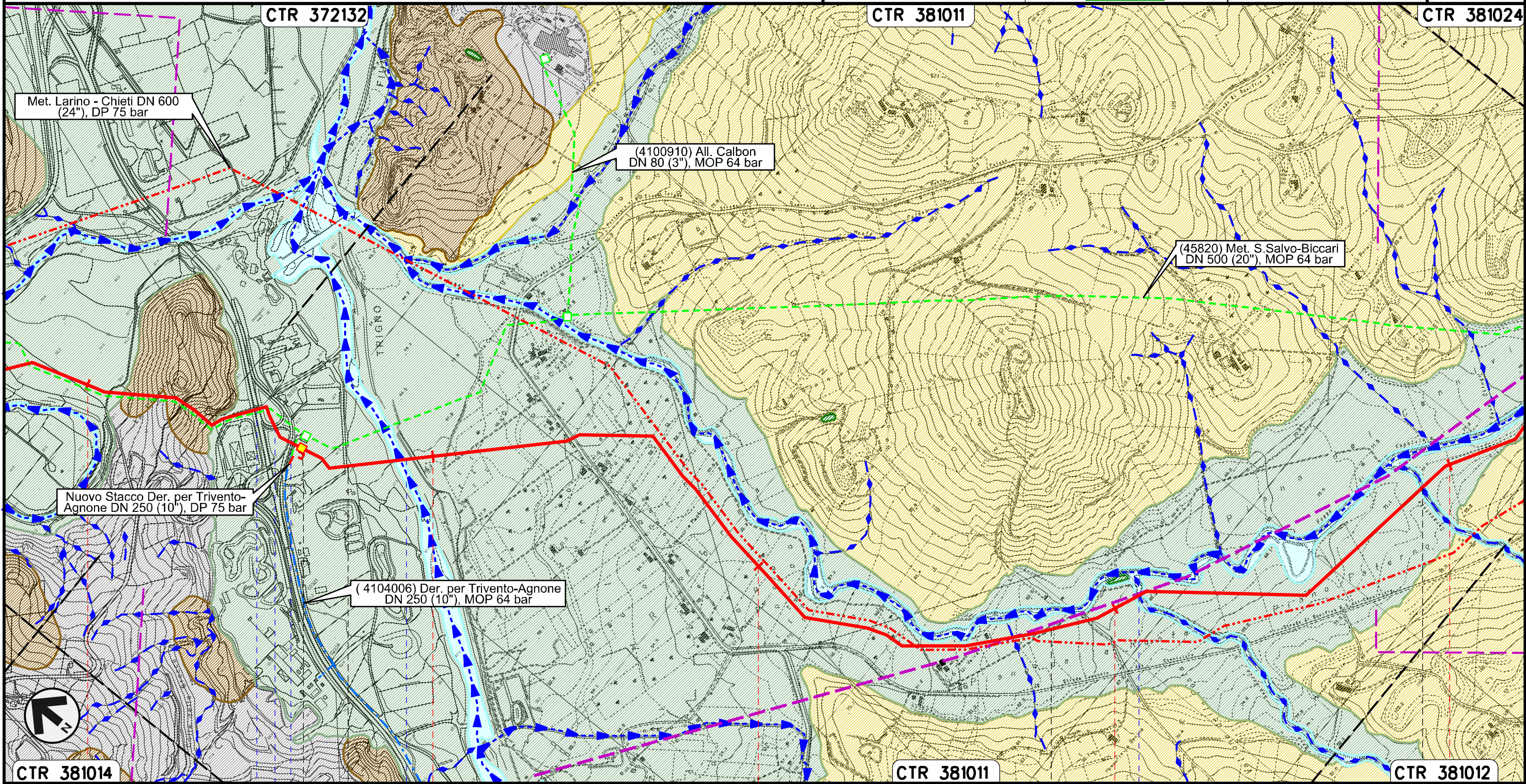
Il presente disegno e' di proprieta' aziendale - La Societa' tutelera' i propri diritti a termine di legge.



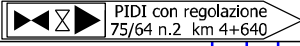
Rifacimento METANODOTTO SAN SALVO - BICCARI
DN 650 (26"), DP 75 bar

00	30.11.17	EMISSIONE	TORELLI	STROPPA	CAPRIOTTI	Foglio
INDICE	DATA	REVISIONI	ELABORATO	VERIFICATO	APPROVATO	3
						di 25
			Dis.	PG-CI-142		Scala
			Comm.	NR /17076		1:10000



IDROGEOLOGIA



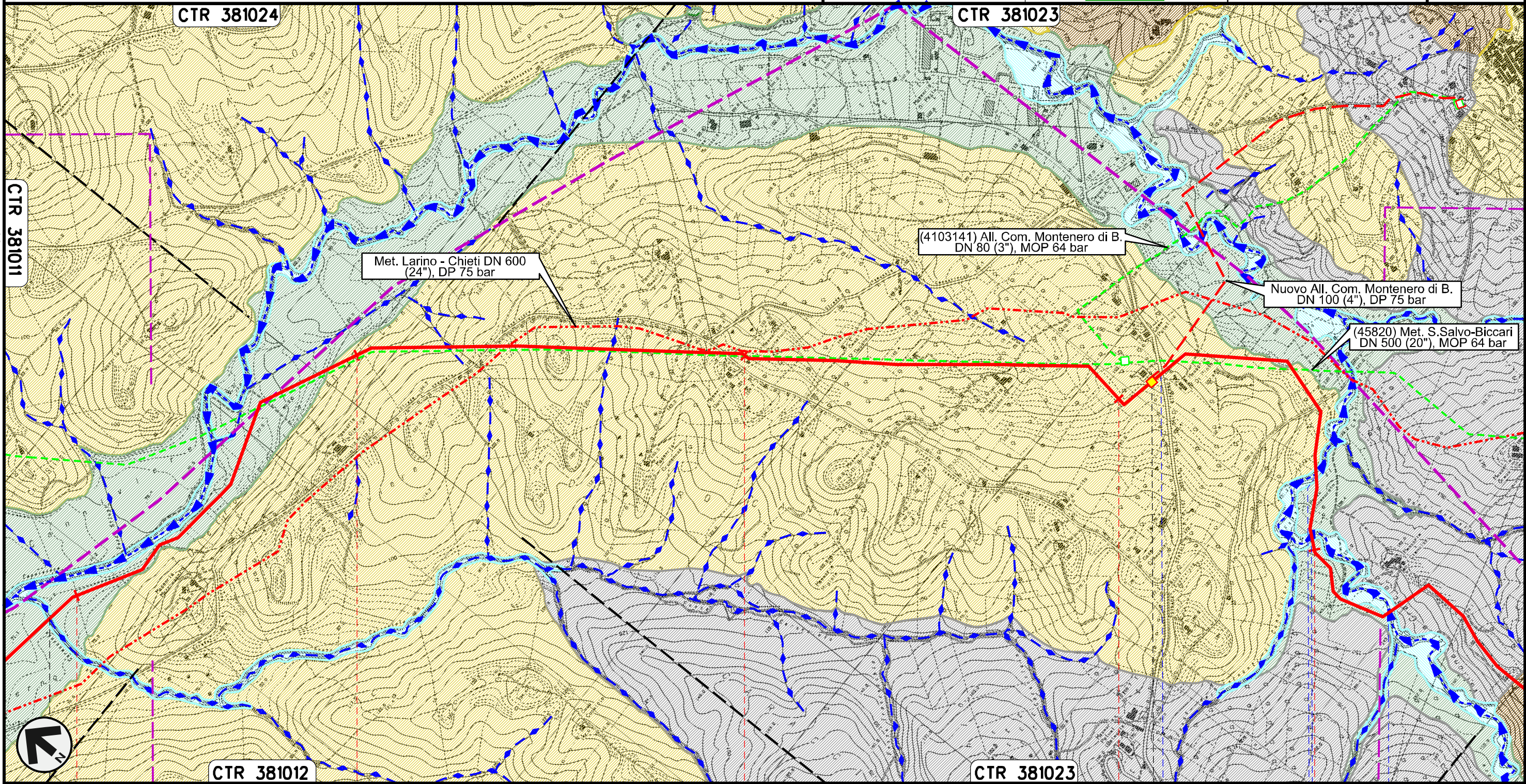
Il presente disegno e' di proprieta' aziendale - La Societa' tutelera' i propri diritti a termine di legge.

4	5	6	7	8
LENTELLA	MONTENERO DI BISACCIA		MAFALDA	MONTENERO DI BISACCIA
CHIETI	CAMPOBASSO			
				
S.S. n.650	Svincolo S.S. n.650	Fiume Trigno	Fosso S. Rocco	Fosso Caracciolo

Rifacimento METANODOTTO SAN SALVO - BICCARI
DN 650 (26"), DP 75 bar

00	30.11.17	EMISSIONE	TORELLI	STROPPA	CAPRIOTTI	Foglio
INDICE	DATA	REVISIONI	ELABORATO	VERIFICATO	APPROVATO	4
						di 25
			Dis.	PG-CI-142		Scala
			Comm.	NR /17076		1:10000



IDROGEOLOGIA



Il presente disegno e' di proprieta' aziendale - La Societa' tutelera' i propri diritti a termine di legge.

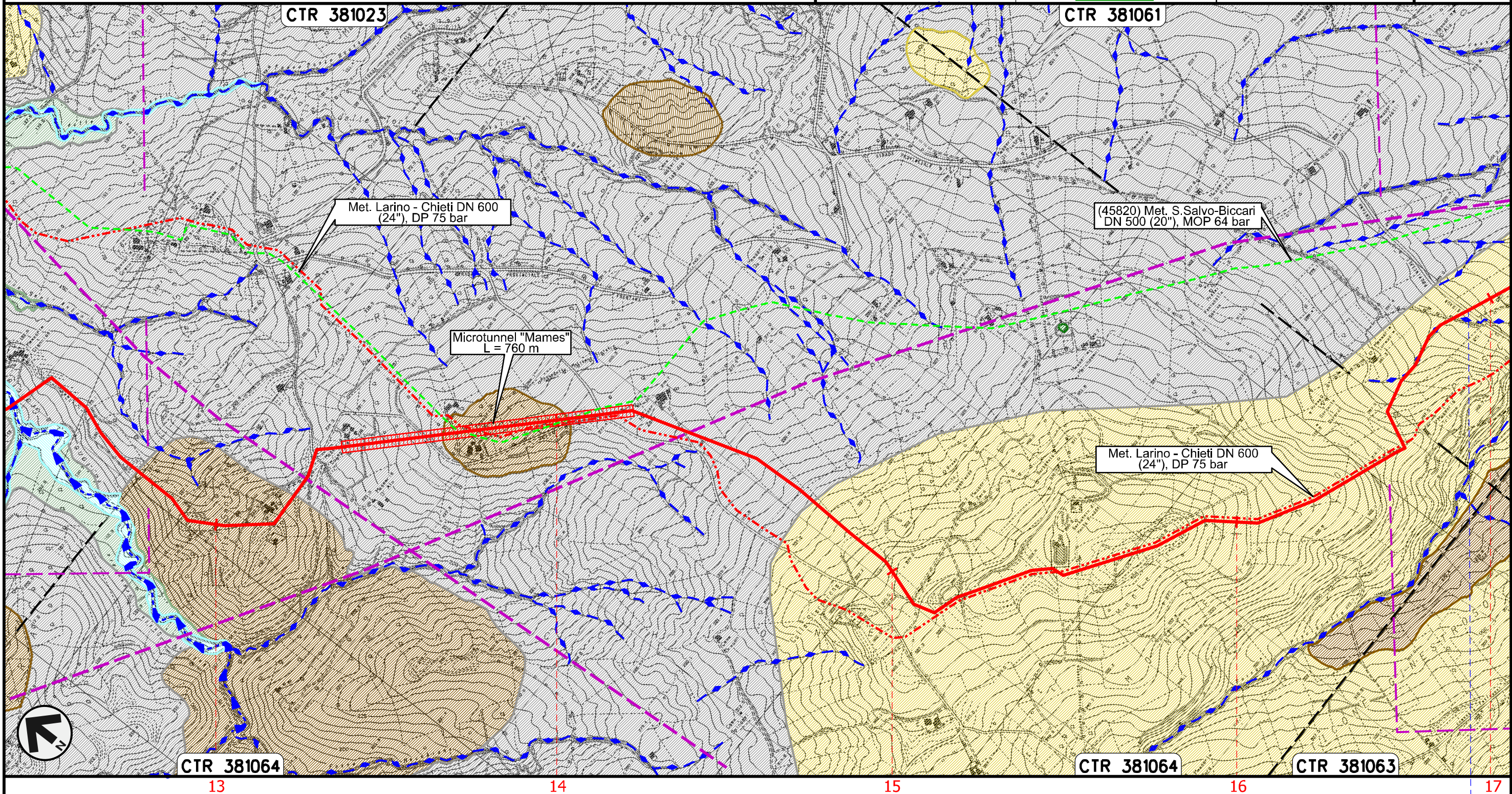


Rifacimento METANODOTTO SAN SALVO - BICCARI
DN 650 (26"), DP 75 bar

00	30.11.17	EMISSIONE	TORELLI	STROPPA	CAPRIOTTI
INDICE	DATA	REVISIONI	ELABORATO	VERIFICATO	APPROVATO
					
			Dis.	PG-CI-142	
			Comm.	NR /17076	

Foglio
5
di 25
Scala
1:10000

IDROGEOLOGIA



Il presente disegno e' di proprieta' aziendale - La Societa' tutelera' i propri diritti a termine di legge.

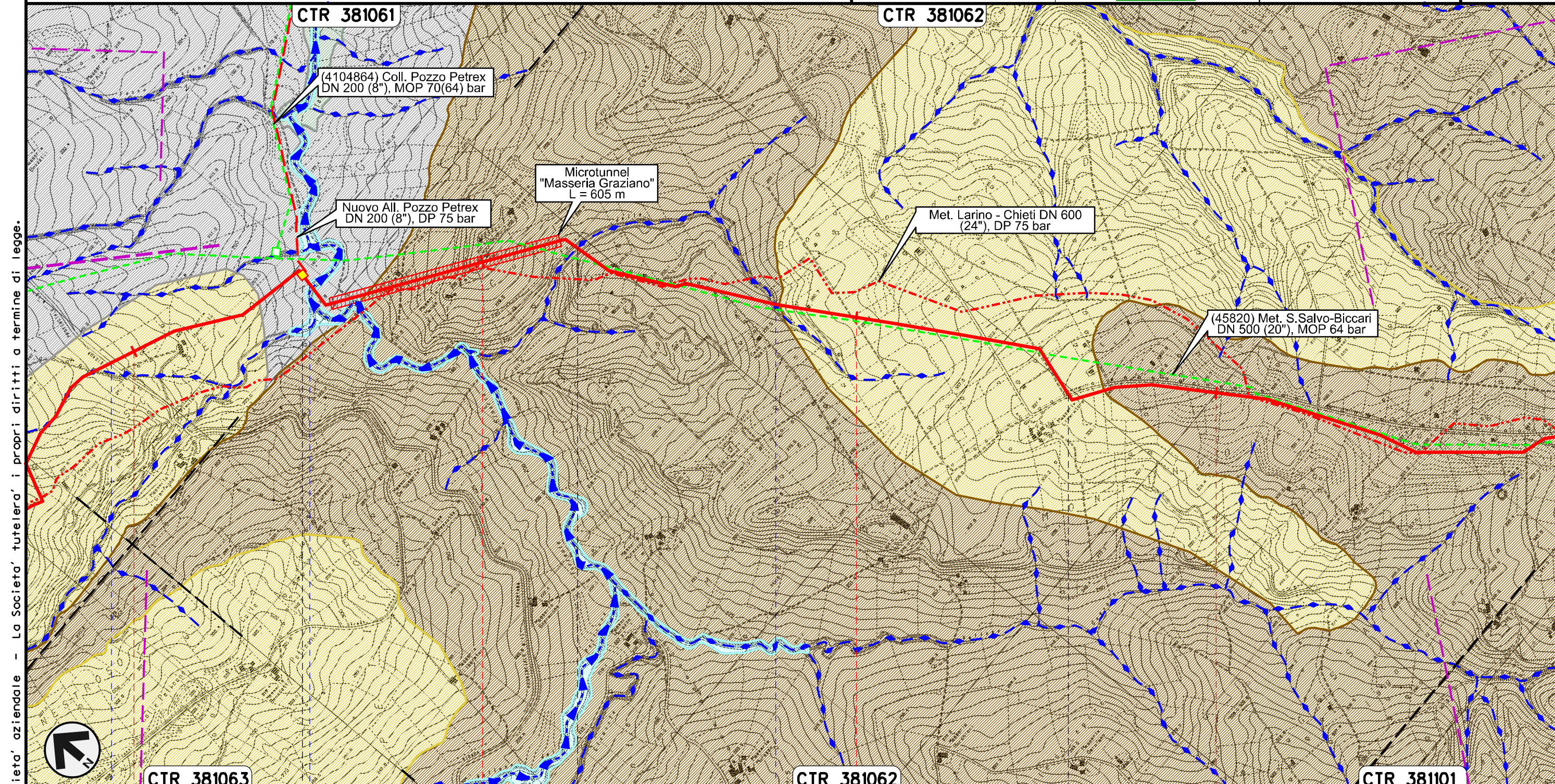
MONTENERO DI BISACCIA
CAMPOBASSO

S.P. n.13

Rifacimento METANODOTTO SAN SALVO – BICCARI
DN 650 (26"), DP 75 bar

00	30.11.17	EMISSIONE	TORELLI	STROPPA	CAPRIOTTI	Foglio 6
INDICE	DATA	R E V I S I O N I	ELABORATO	VERIFICATO	APPROVATO	di 25
						Scala 1:10000
			Dis.	PG-CI-142		
			Comm.	NR /17076		

IDROGEOLOGIA



Il presente disegno e' di proprieta' aziendale - La Societa' tutelera' i propri diritti a termine di legge.



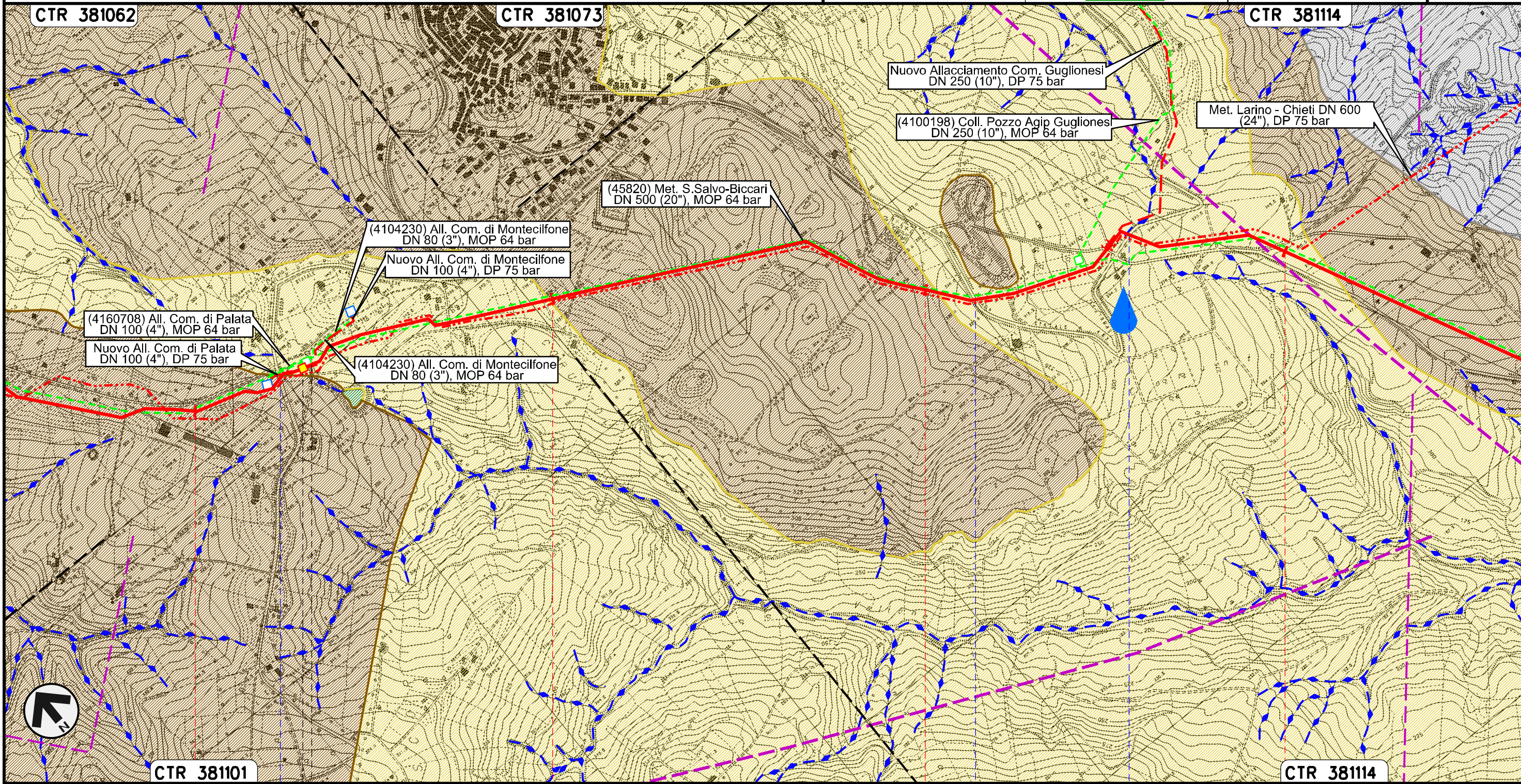
17	18	19	20
MONTENERO DI BISACCIA		MONTECILFONE	PALATA
CAMPOBASSO			
			
● S.P. n.13	● Torrente Sinarca	● Fosso della Guardiola	● Fosso della Guardiola

Rifacimento METANODOTTO SAN SALVO - BICCARI
DN 650 (26"), DP 75 bar

00	30.11.17	EMISSIONE	TORELLI	STROPPA	CAPRIOTTI
INDICE	DATA	REVISIONI	ELABORATO	VERIFICATO	APPROVATO
			Dis.	PG-CI-142	
			Comm.	NR /17076	

Foglio
7
di 25
Scala
1:10000



IDROGEOLOGIA



Il presente disegno e' di proprieta' aziendale - La Societa' tutelera' i propri diritti a termine di legge.

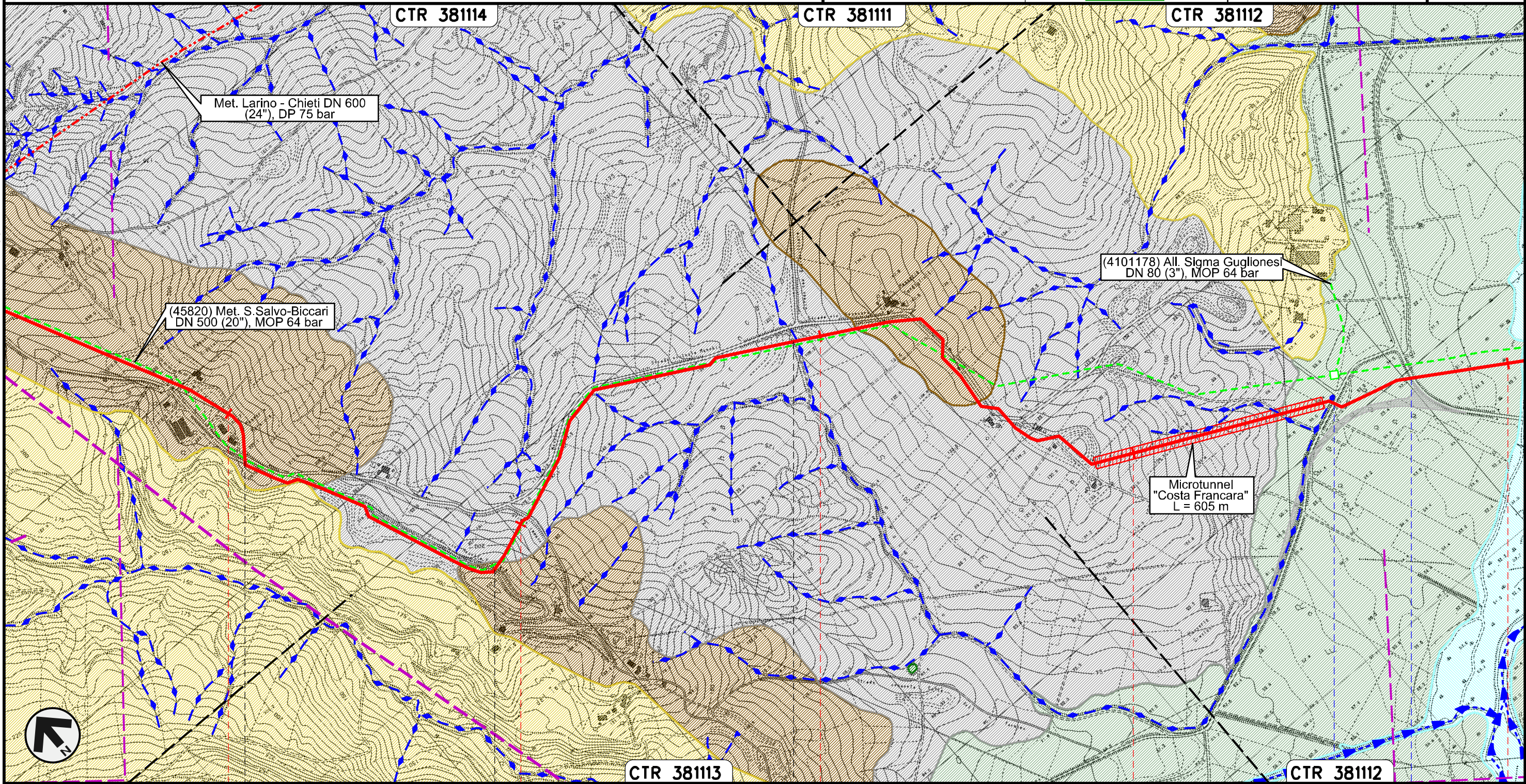
21	22	23	24
PALATA		MONTECILFONE	
		CAMPOBASSO	
S.P. n.168		S.P. n.168	S.P. n.168

Rifacimento METANODOTTO SAN SALVO - BICCARI
DN 650 (26"), DP 75 bar

00	30.11.17	EMISSIONE	TORELLI	STROPPA	CAPRIOTTI
INDICE	DATA	REVISIONI	ELABORATO	VERIFICATO	APPROVATO
					
			Dis.	PG-CI-142	
			Comm.	NR /17076	

Foglio
8
di 25
Scala
1:10000



IDROGEOLOGIA



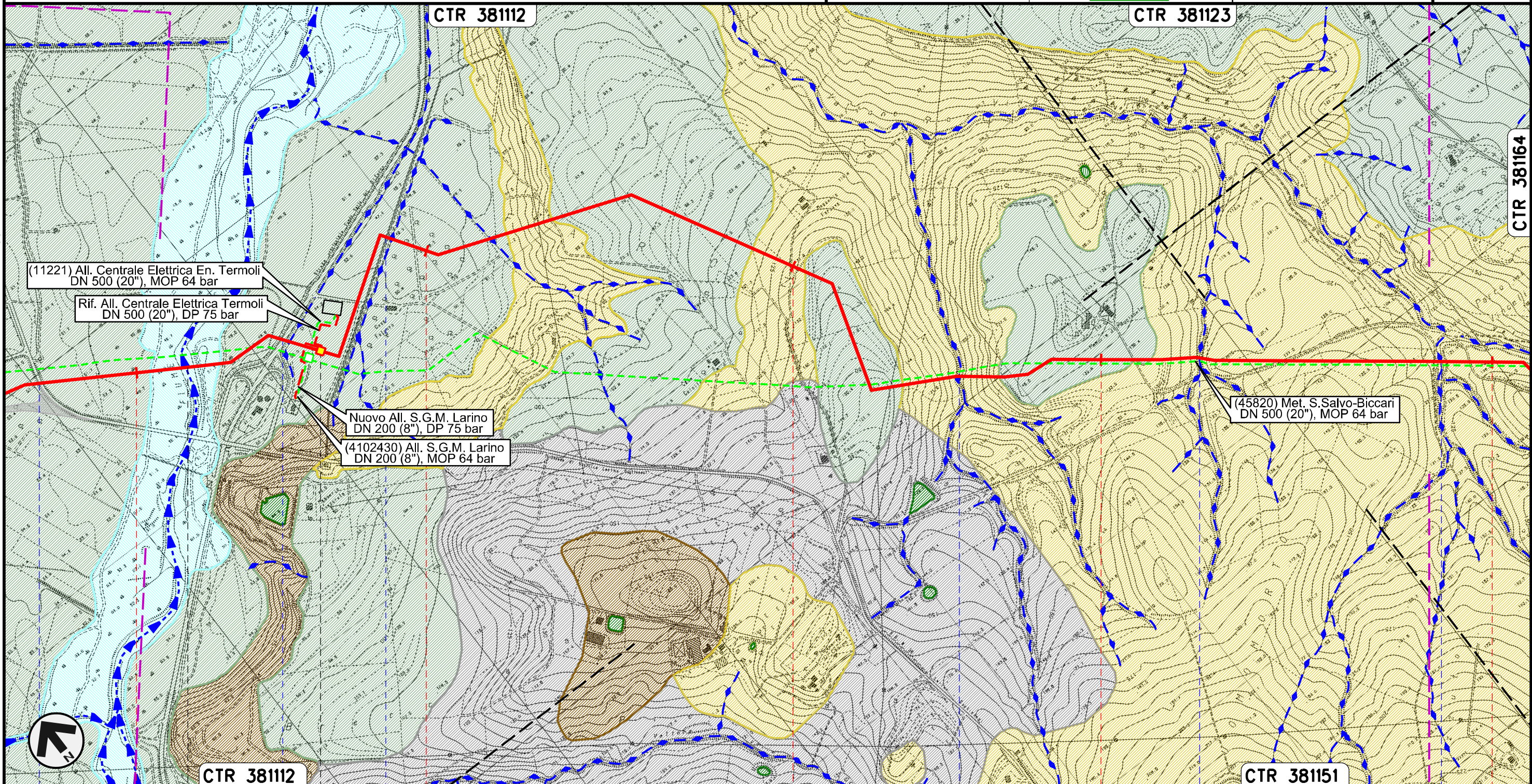
Il presente disegno e' di proprieta' aziendale - La Societa' tutelera' i propri diritti a termine di legge.

25	26	27	28	29
MONTECILFONE	PALATA	MONTECILFONE	GUGLIONESI	
CAMPOBASSO				
			S.P. n.150	S.P. n.80


Rifacimento METANODOTTO SAN SALVO - BICCARI
DN 650 (26"), DP 75 bar

00	30.11.17	EMISSIONE	TORELLI	STROPPA	CAPRIOTTI	Foglio
INDICE	DATA	REVISIONI	ELABORATO	VERIFICATO	APPROVATO	9
						di 25
			Dis.	PG-CI-142		Scala
			Comm.	NR /17076		1:10000



IDROGEOLOGIA



Il presente disegno e' di proprieta' aziendale - La Societa' tutelera' i propri diritti a termine di legge.

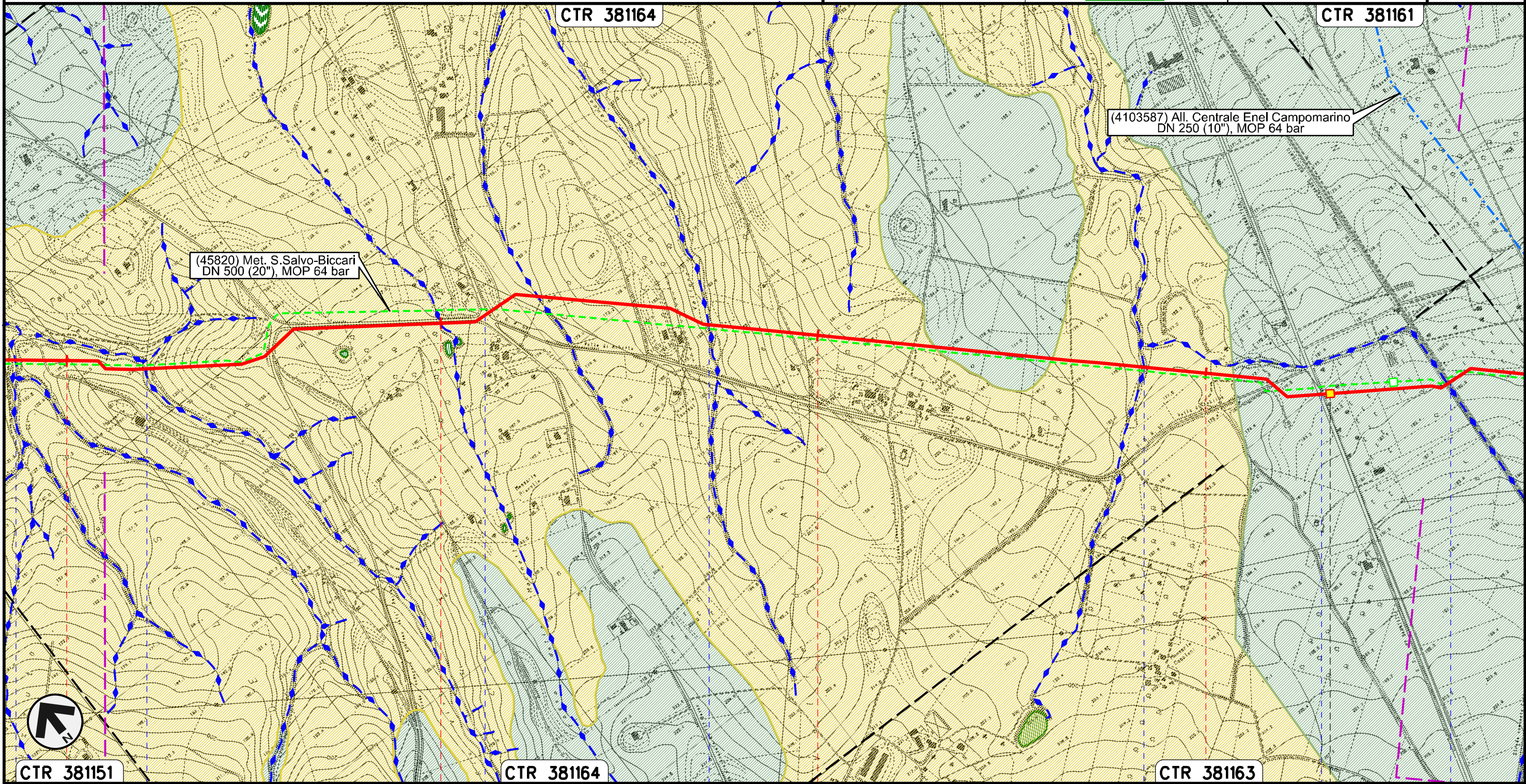
29	30	31	32	33
GUGLIONESI		LARINO		
		CAMPOBASSO		
				

Rifacimento METANODOTTO SAN SALVO - BICCARI
DN 650 (26"), DP 75 bar

00	30.11.17	EMISSIONE	TORELLI	STROPPA	CAPRIOTTI
INDICE	DATA	REVISIONI	ELABORATO	VERIFICATO	APPROVATO
					
			Dis.	PG-CI-142	
			Comm.	NR /17076	

Foglio
10
di 25
Scala
1:10000

IDROGEOLOGIA





Il presente disegno e' di proprieta' aziendale - La Societa' tutelera' i propri diritti a termine di legge.

33	34	35	36
LARINO CAMPOBASSO			
Vallone Rio Vivo	Vallone Rio Vivo	S.P. n.137	Vallone Francesca
			Fosso Pisciarellò
			S.S. n.87
			FS Termoli Campobasso-Benevento

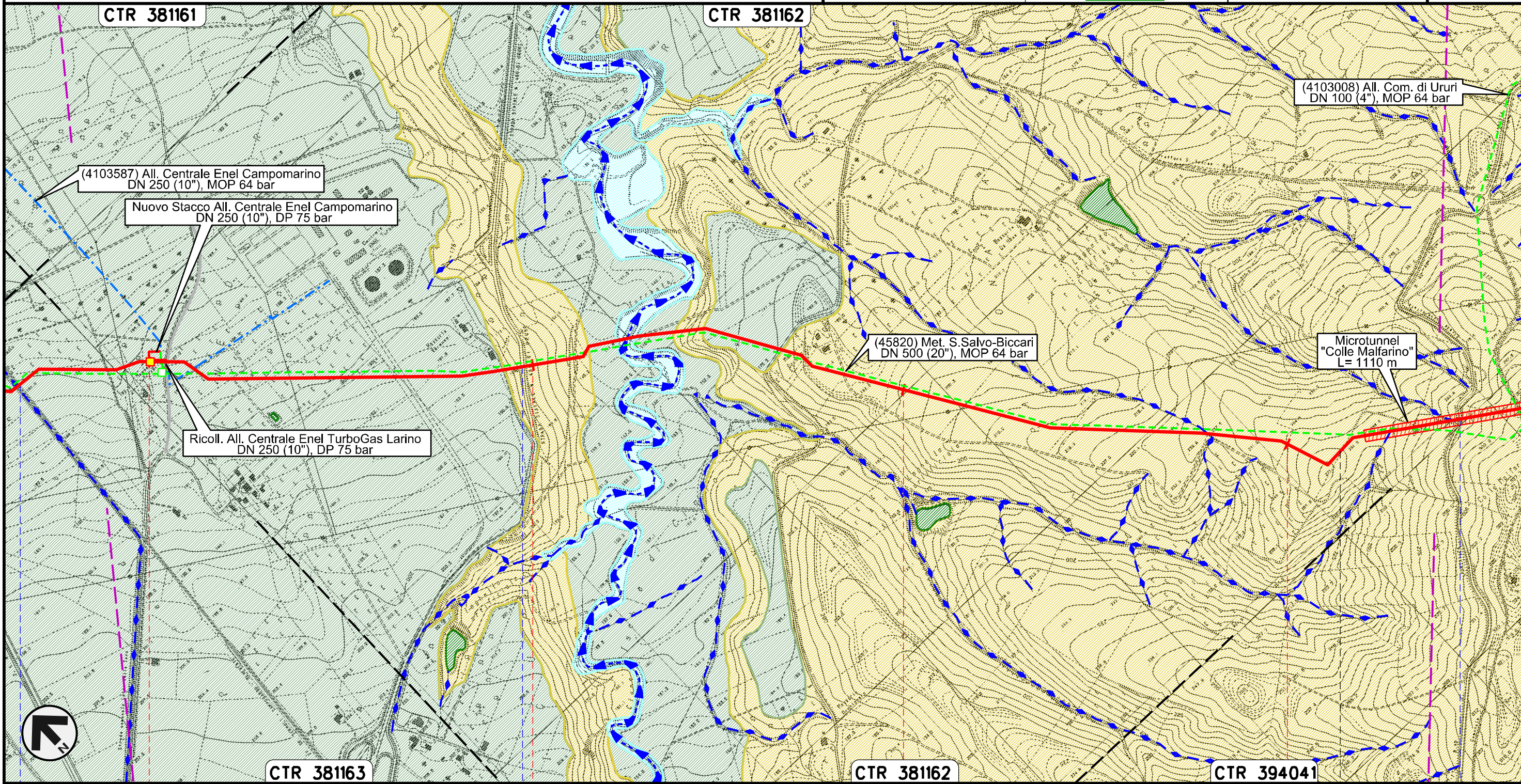
PIL n.7 km 36+335

Rifacimento METANODOTTO SAN SALVO - BICCARI
DN 650 (26"), DP 75 bar

00	30.11.17	EMISSIONE	TORELLI	STROPPA	CAPRIOTTI
INDICE	DATA	REVISIONI	ELABORATO	VERIFICATO	APPROVATO
					
			Dis.	PG-CI-142	
			Comm.	NR /17076	

Foglio
11
di 25
Scala
1:10000

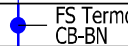


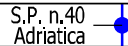
IDROGEOLOGIA



Il presente disegno e' di proprieta' aziendale - La Societa' tutelera' i propri diritti a termine di legge.





37	38	39	40
LARINO	CAMPOBASSO	URURI	MONTORIO NEI FRENTANI

 FS Termoli CB-BN	 S.P. n.167	 Torrente Cigno	 S.P. n.40 Adriatica
---	--	--	--

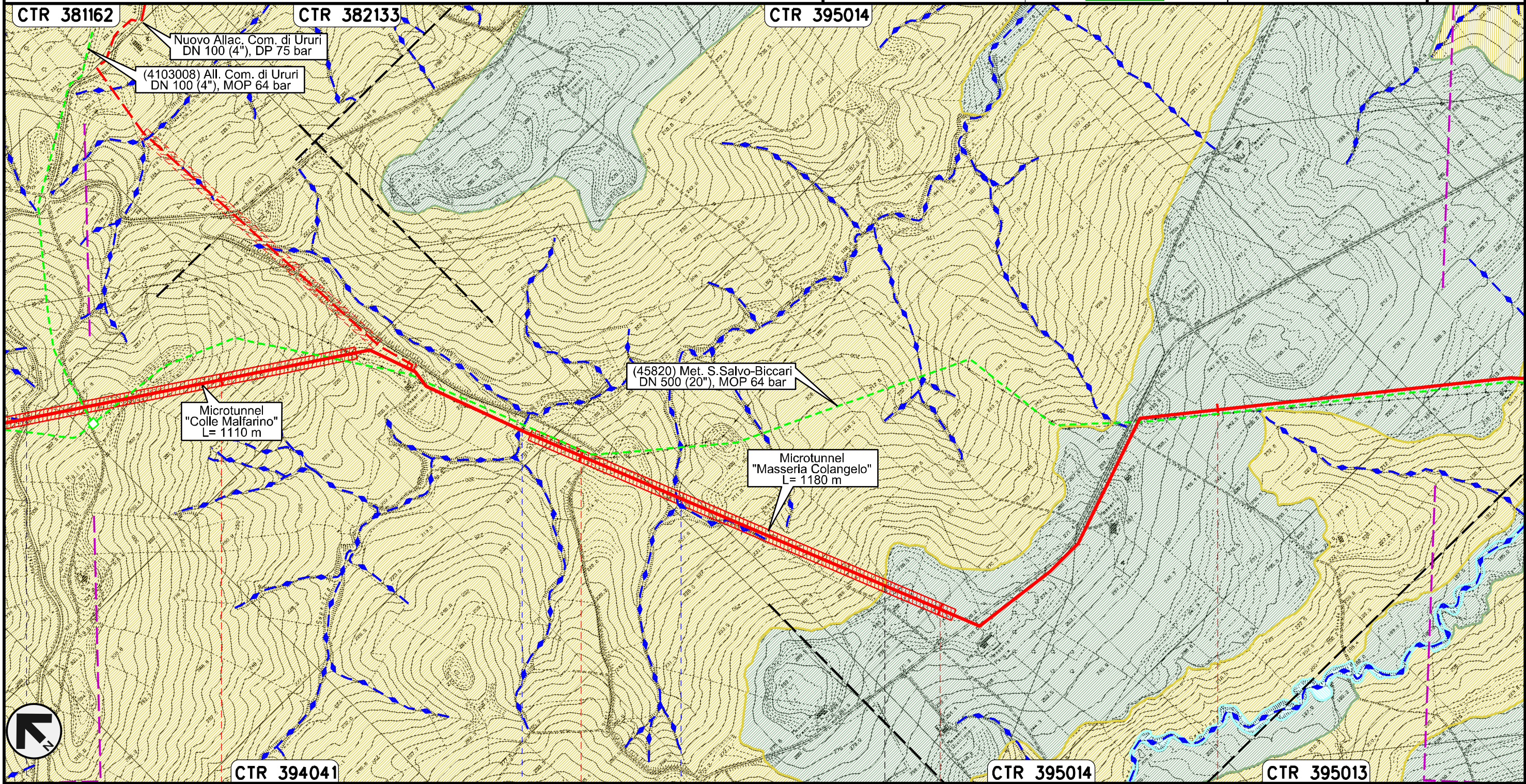
PIDI con regolazione
75/64 n.8 km 37+000

Rifacimento METANODOTTO SAN SALVO - BICCARI
DN 650 (26"), DP 75 bar

00	30.11.17	EMISSIONE	TORELLI	STROPPA	CAPRIOTTI
INDICE	DATA	REVISIONI	ELABORATO	VERIFICATO	APPROVATO
					
			Dis.	PG-CI-142	
			Comm.	NR /17076	

Foglio
12
di 25
Scala
1:10000

IDROGEOLOGIA





Il presente disegno e' di proprieta' aziendale - La Societa' tutelera' i propri diritti a termine di legge.



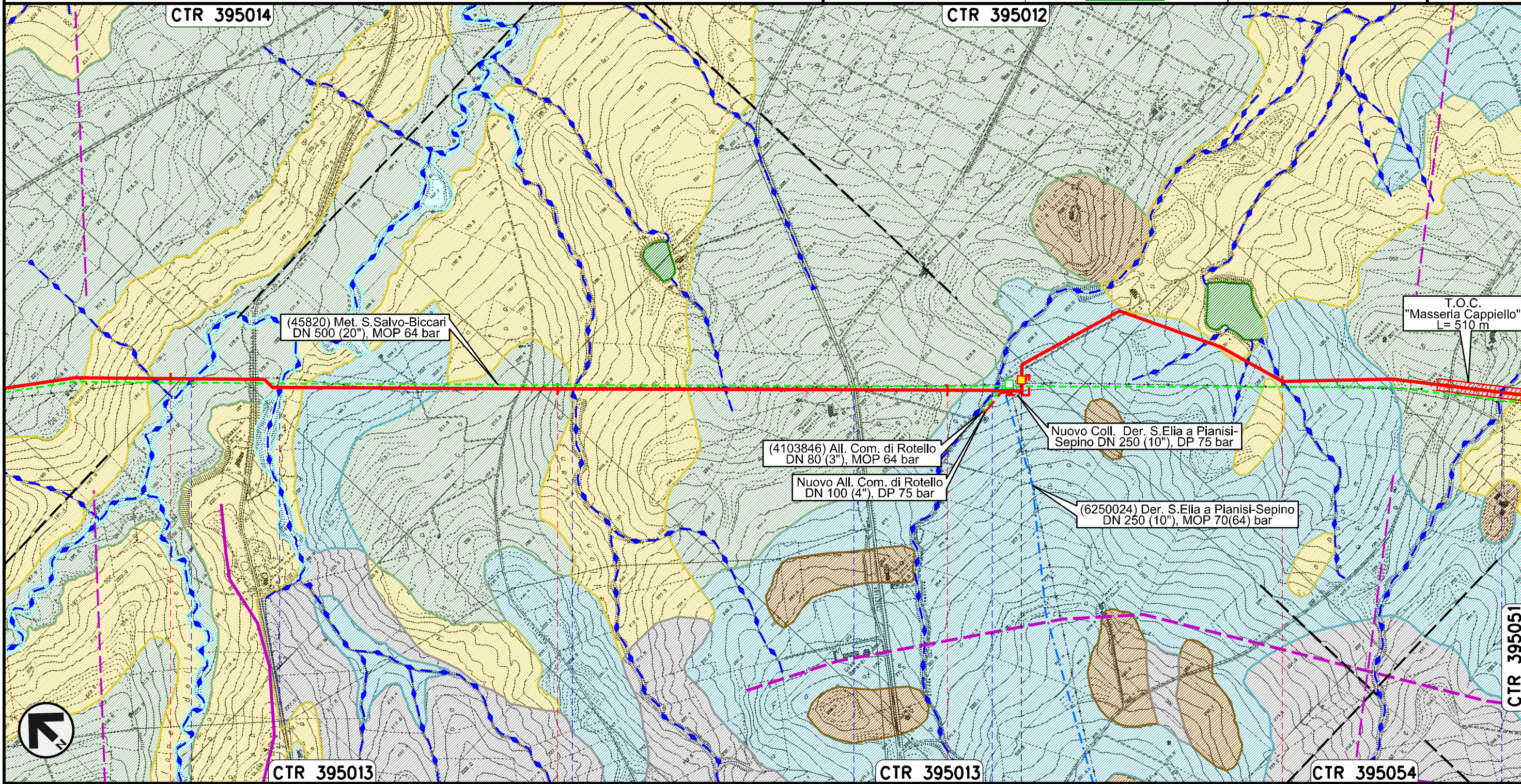
41	42	43	44
MONTORIO NEI FRENTANI		CAMPOBASSO	
S.P. n.40 Adriatica		Torrente Sapestra	Fosso

Rifacimento METANODOTTO SAN SALVO - BICCARI
DN 650 (26"), DP 75 bar


00	30.11.17	EMISSIONE	TORELLI	STROPPA	CAPRIOTTI
INDICE	DATA	REVISIONI	ELABORATO	VERIFICATO	APPROVATO
					
			Dis.	PG-CI-142	
			Comm.	NR /17076	

Foglio
13
di 25
Scala
1:10000



IDROGEOLOGIA



Il presente disegno e' di proprieta' aziendale - La Societa' tutelera' i propri diritti a termine di legge.

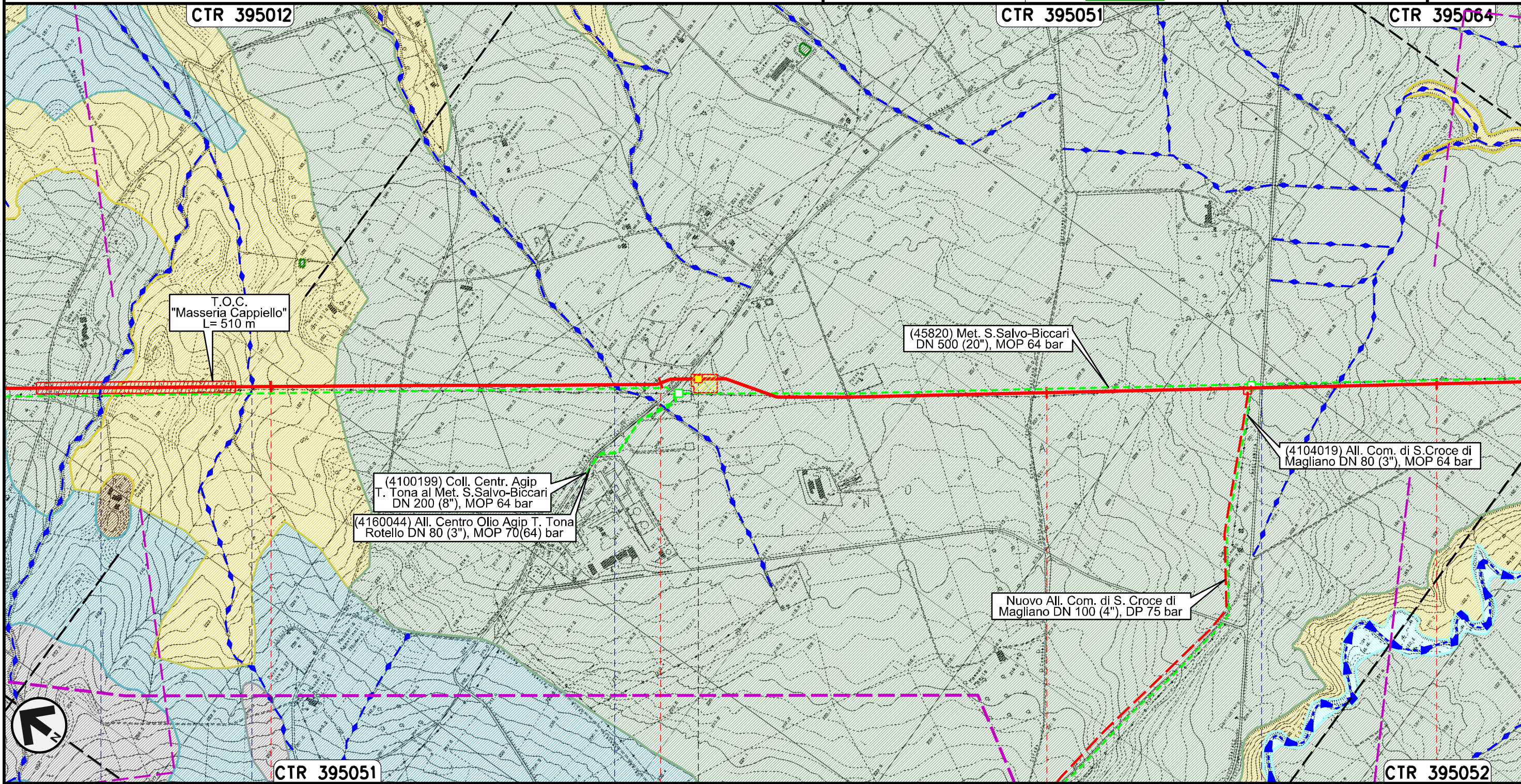


Rifacimento METANODOTTO SAN SALVO - BICCARI
DN 650 (26"), DP 75 bar

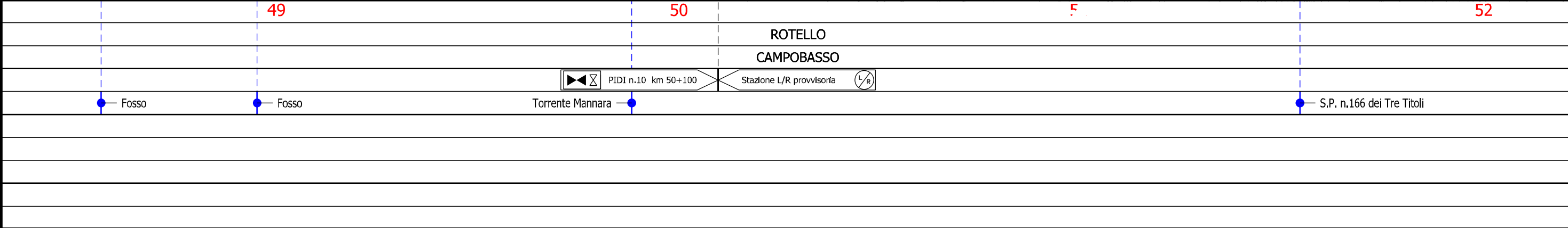
00	30.11.17	EMISSIONE	TORELLI	STROPPA	CAPRIOTTI
INDICE	DATA	REVISIONI	ELABORATO	VERIFICATO	APPROVATO
					
			Dis.	PG-CI-142	
			Comm.	NR /17076	

Foglio
14
di 25
Scala
1:10000

IDROGEOLOGIA



Il presente disegno e' di proprieta' aziendale - La Societa' tutelera' i propri diritti a termine di legge.

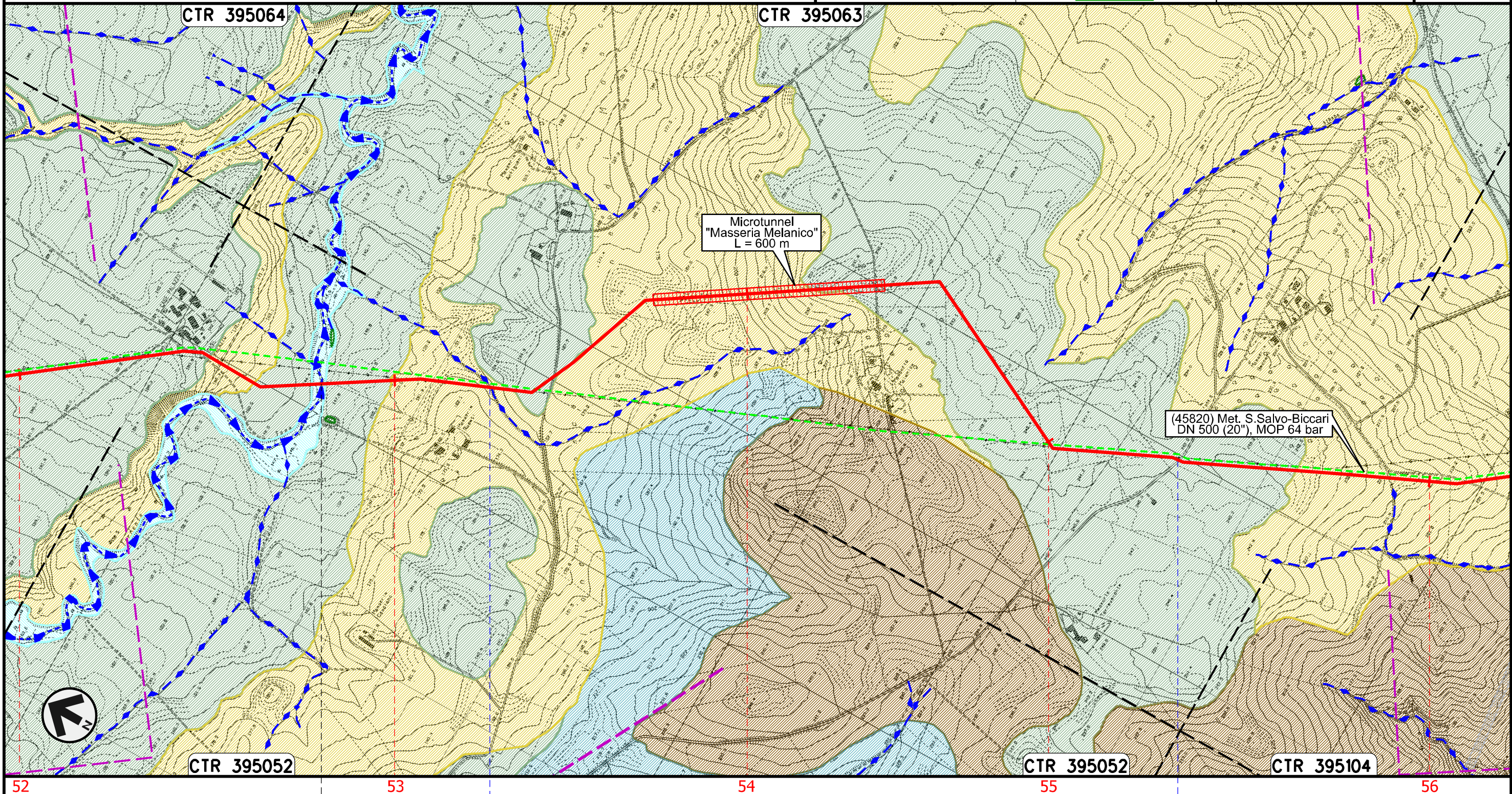


Rifacimento METANODOTTO SAN SALVO - BICCARI
DN 650 (26"), DP 75 bar

00	30.11.17	EMISSIONE	TORELLI	STROPPA	CAPRIOTTI
INDICE	DATA	REVISIONI	ELABORATO	VERIFICATO	APPROVATO
Dis. PG-CI-142			Comm. NR /17076		

Foglio
15
di 25
Scala
1:10000

IDROGEOLOGIA





Il presente disegno e' di proprieta' aziendale - La Societa' tutelera' i propri diritti a termine di legge.



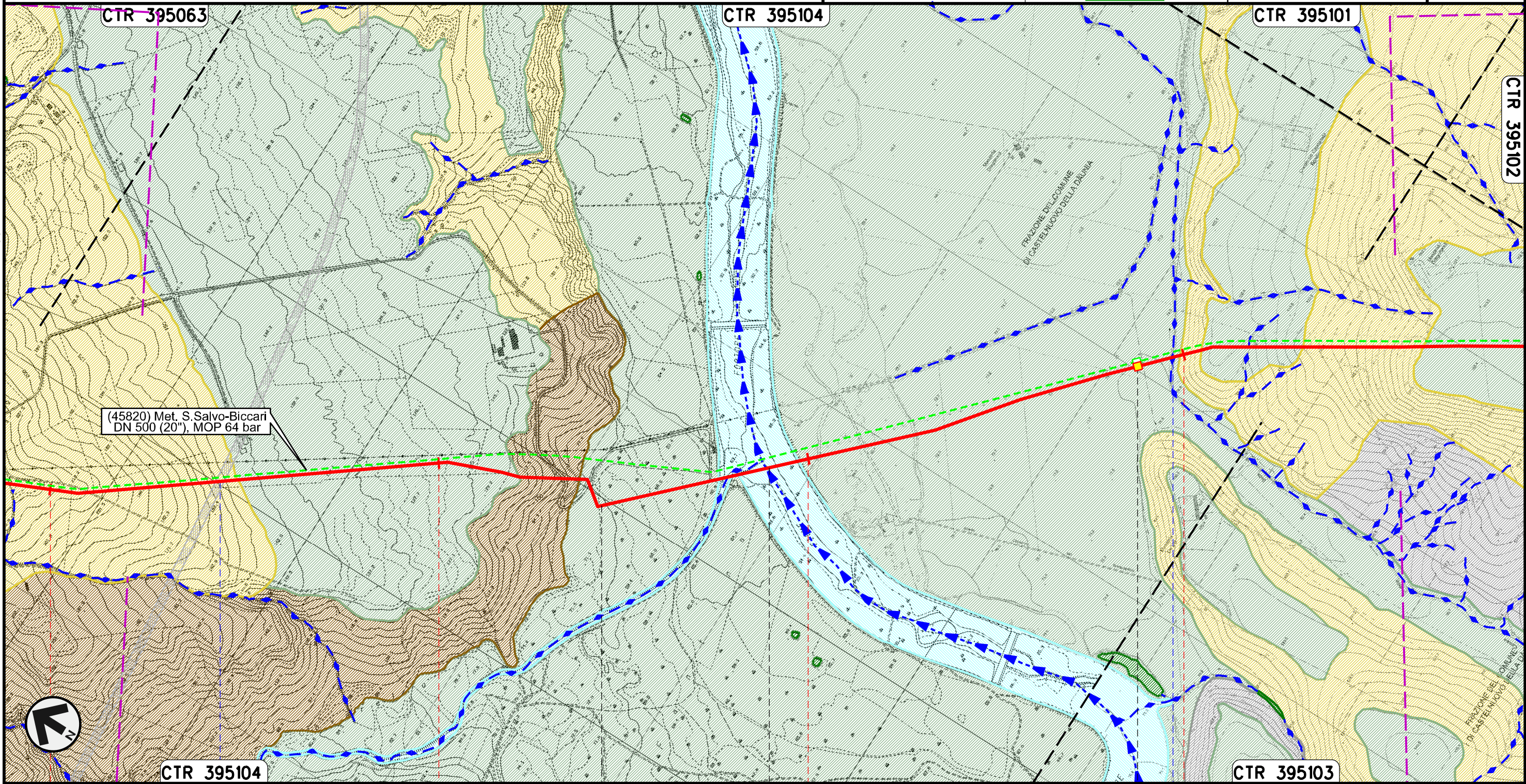
52	53	54	55	56
ROTELLO		CAMPOBASSO	SANTA CROCE DI MAGLIANO	
	Torrente Tona	Vallone di Mosca		S.P. n.118

Rifacimento METANODOTTO SAN SALVO - BICCARI
DN 650 (26"), DP 75 bar

00	30.11.17	EMISSIONE	TORELLI	STROPPA	CAPRIOTTI
INDICE	DATA	REVISIONI	ELABORATO	VERIFICATO	APPROVATO
					
			Dis.	PG-CI-142	
			Comm.	NR /17076	

Foglio
16
di 25
Scala
1:10000

IDROGEOLOGIA





Il presente disegno e' di proprieta' aziendale - La Societa' tutelera' i propri diritti a termine di legge.

56	57	58	59
SANTA CROCE DI MAGLIANO		SAN GIULIANO DI PUGLIA	CASTELNUOVO DELLA DAUNIA
CAMPOBASSO			FOGGIA
● S.S. in Programma		● Fiume Fortore	● Canale della Botte

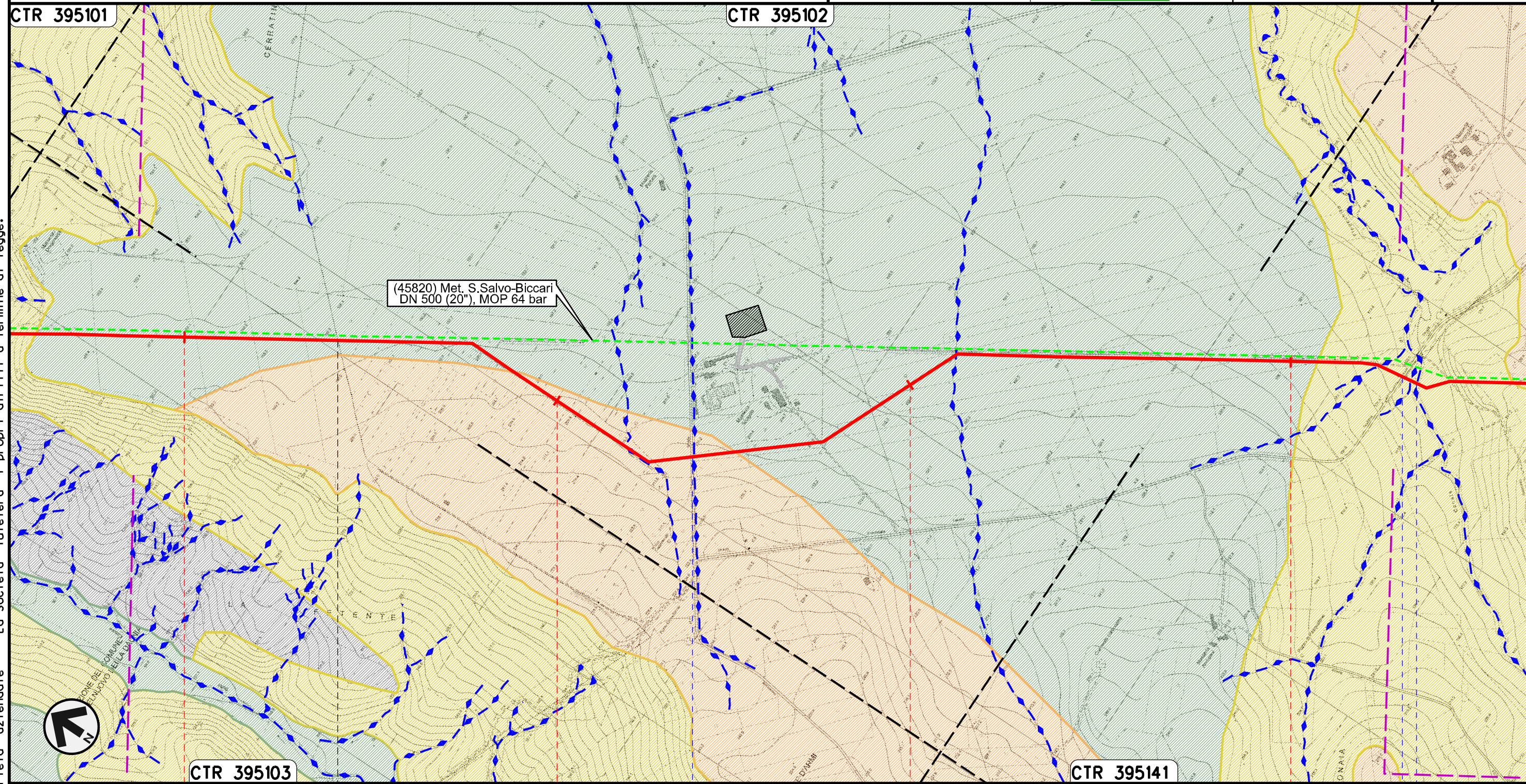
PIL n.11 km 58+880

Rifacimento METANODOTTO SAN SALVO - BICCARI
DN 650 (26"), DP 75 bar

00	30.11.17	EMISSIONE	TORELLI	STROPPA	CAPRIOTTI
INDICE	DATA	REVISIONI	ELABORATO	VERIFICATO	APPROVATO
					
			Dis.	PG-CI-142	
			Comm.	NR /17076	

Foglio
17
di 25
Scala
1:10000



IDROGEOLOGIA



Il presente disegno e' di proprieta' aziendale - La Societa' tutelera' i propri diritti a termine di legge.

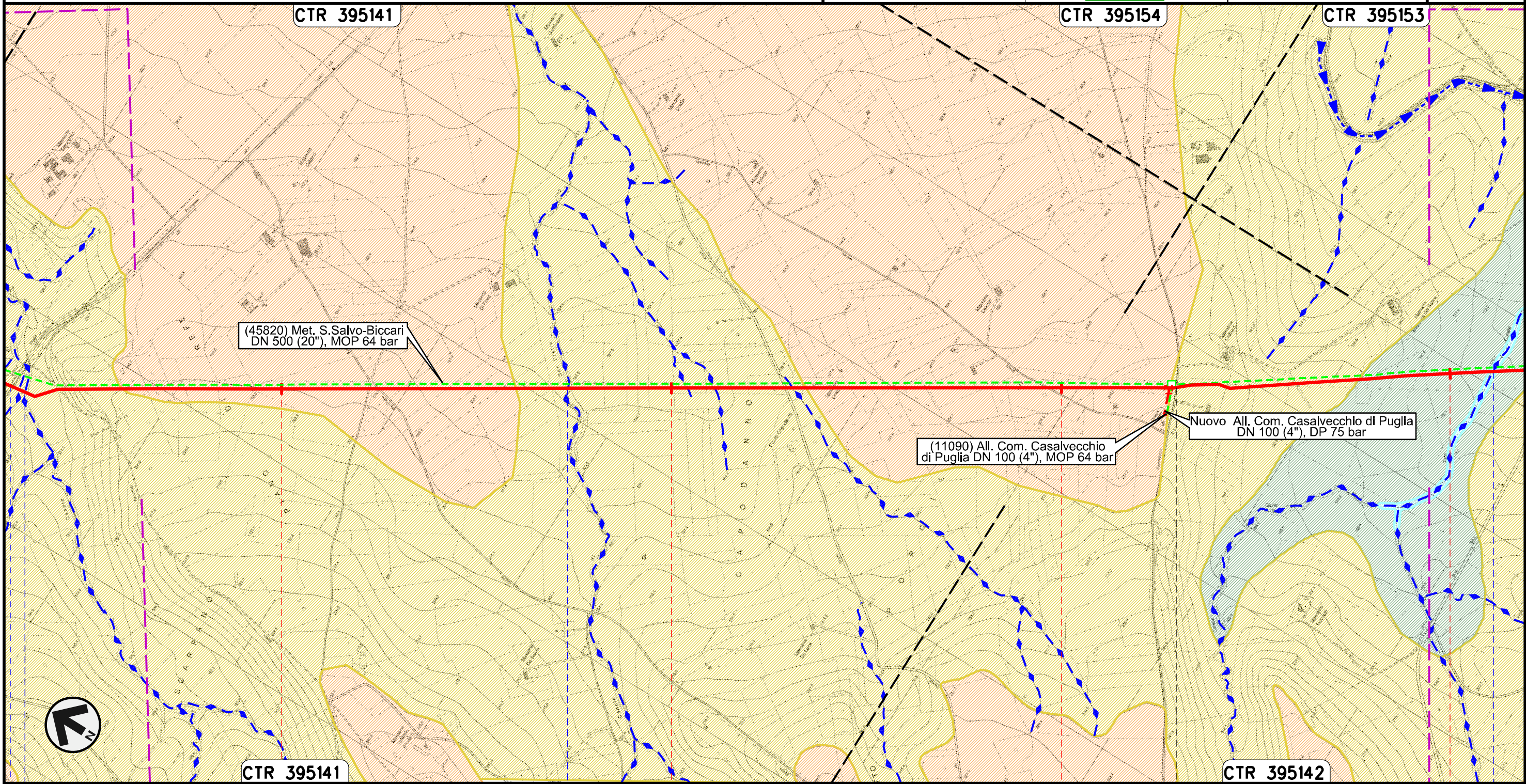
60	61	62	63
CASTELNUOVO DELLA DAUNIA		CASALVECCHIO DI PUGLIA	
FOGGIA			
		S.P. n.11	S.P. n.8 - Canale Finocchito

Rifacimento METANODOTTO SAN SALVO - BICCARI
DN 650 (26"), DP 75 bar

00	30.11.17	EMISSIONE	TORELLI	STROPPA	CAPRIOTTI
INDICE	DATA	REVISIONI	ELABORATO	VERIFICATO	APPROVATO
					
			Dis.	PG-CI-142	
			Comm.	NR /17076	

Foglio
18
di 25
Scala
1:10000

IDROGEOLOGIA

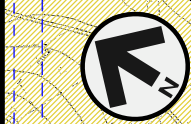


(45820) Met. S.Salvo-Biccari
DN 500 (20"), MOP 64 bar

(11090) All. Com. Casalvecchio
di Puglia DN 100 (4"), MOP 64 bar



Nuovo All. Com. Casalvecchio di Puglia
DN 100 (4"), DP 75 bar

Il presente disegno e' di proprieta' aziendale - La Societa' tutelera' i propri diritti a termine di legge.



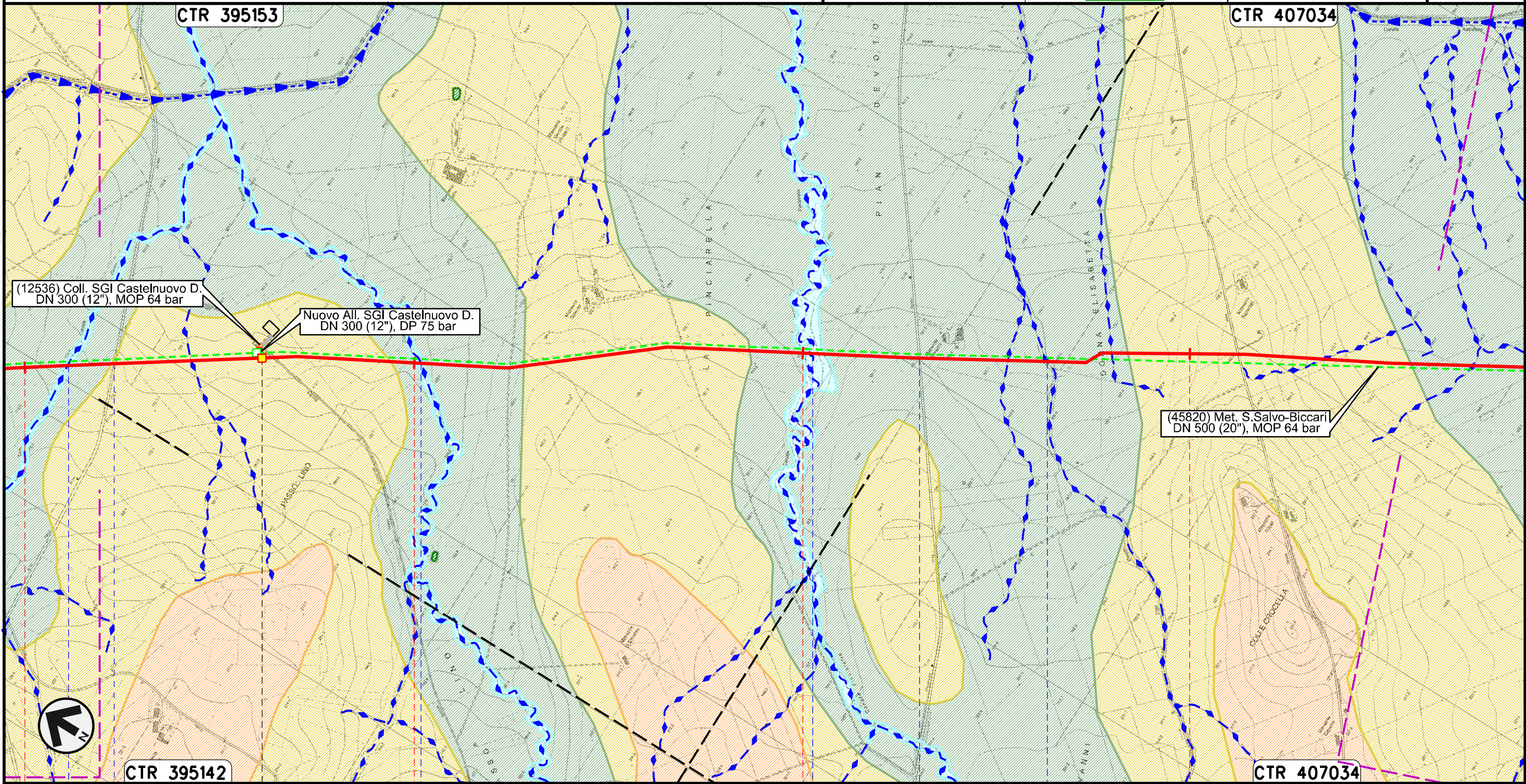
64	65	66	67
CASALVECCHIO DI PUGLIA		CASTELNUOVO DELLA DAUNIA	
FOGGIA			
Canale Finocchito S.P. n.8	Canale San Pietro		Canale Giulio Toro

Rifacimento METANODOTTO SAN SALVO - BICCARI
DN 650 (26"), DP 75 bar

00	30.11.17	EMISSIONE	TORELLI	STROPPA	CAPRIOTTI
INDICE	DATA	REVISIONI	ELABORATO	VERIFICATO	APPROVATO
					
			Dis.	PG-CI-142	
			Comm.	NR /17076	

Foglio
19
di 25
Scala
1:10000



IDROGEOLOGIA



Il presente disegno e' di proprieta' aziendale - La Societa' tutelera' i propri diritti a termine di legge.

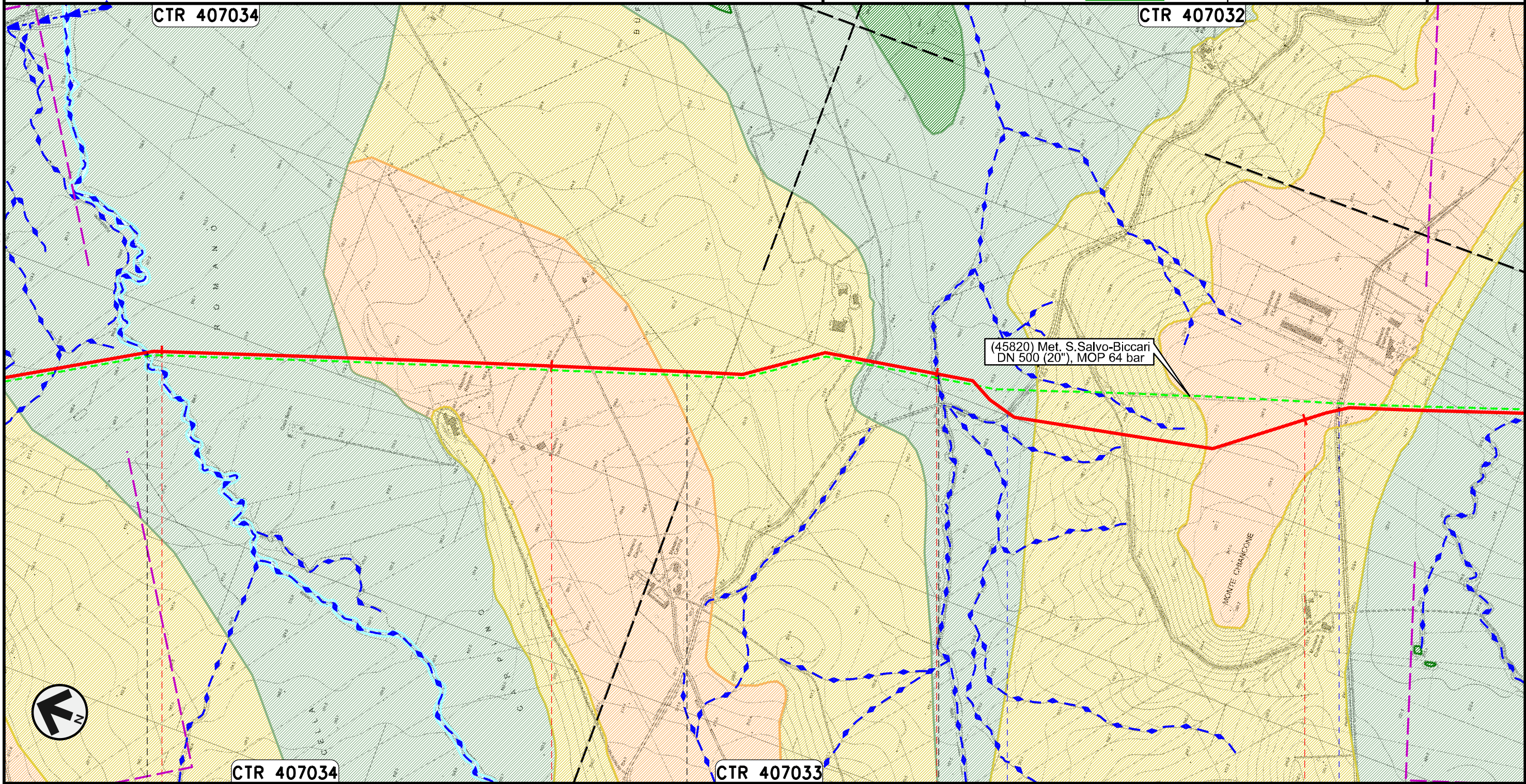
67	68	69	70
CASTELNUOVO DELLA DAUNIA			
FOGGIA			
Canale Giulio Toro	S.P. n.10	Canale della Riseca	Canale Pinciarella
			S.P. n. 16
			Canale Pian Devoto

Rifacimento METANODOTTO SAN SALVO - BICCARI
DN 650 (26"), DP 75 bar

00	30.11.17	EMISSIONE	TORELLI	STROPPA	CAPRIOTTI
INDICE	DATA	R E V I S I O N I	ELABORATO	VERIFICATO	APPROVATO
					
			Dis.	PG-CI-142	
			Comm.	NR /17076	

Foglio
20
di 25
Scala
1:10000



IDROGEOLOGIA



Il presente disegno e' di proprieta' aziendale - La Societa' tutelera' i propri diritti a termine di legge.

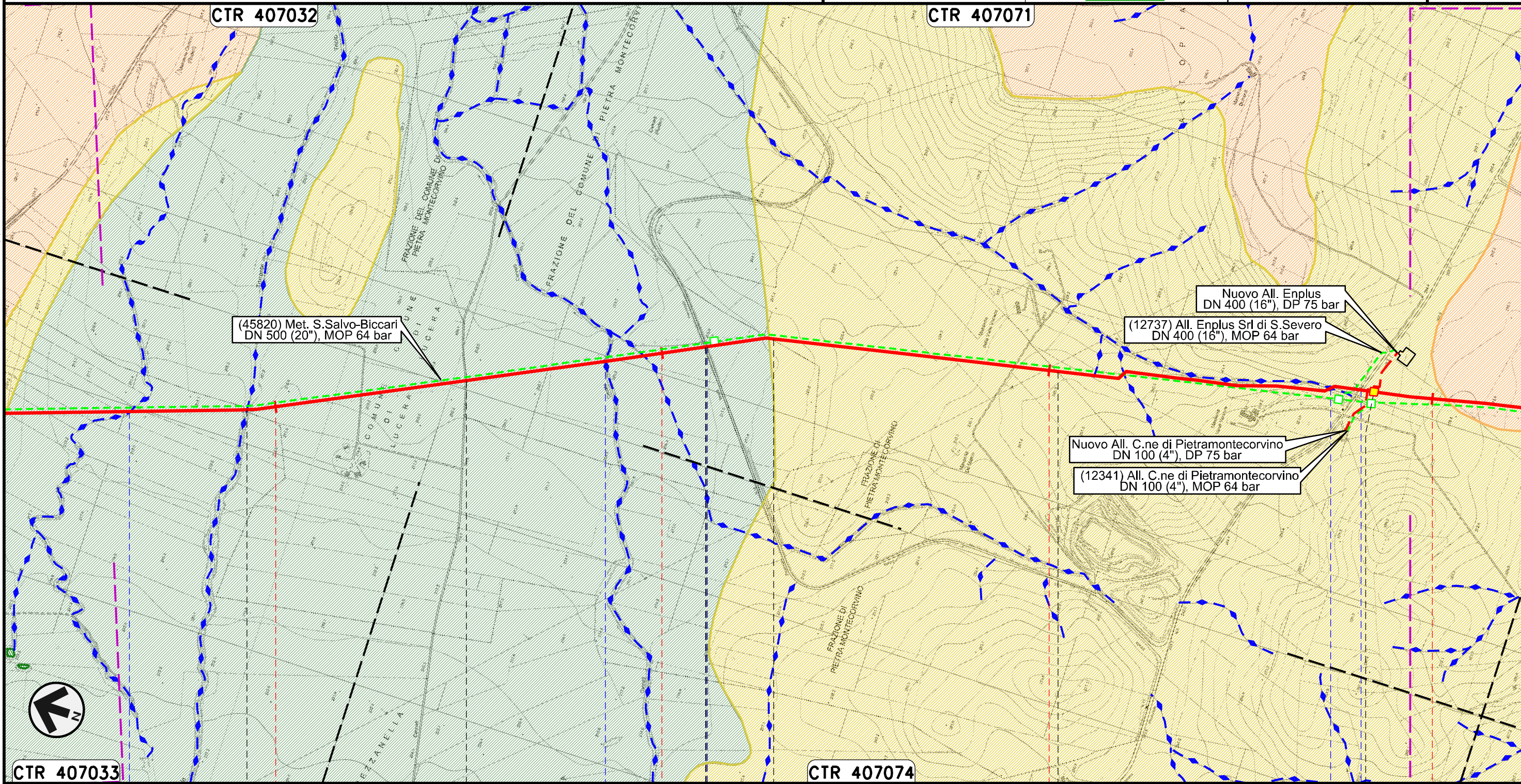
CASTELNUOVO DELLA DAUNIA	PIETRAMONTECORVINO	LUCERA FOGGIA	PIETRAMONTECORVINO
71	72	73	74
Canale Rocchione		Canale della Valle	S.P. n.7
		S.P. n.6	

Rifacimento METANODOTTO SAN SALVO - BICCARI
DN 650 (26"), DP 75 bar

00	30.11.17	EMISSIONE	TORELLI	STROPPA	CAPRIOTTI
INDICE	DATA	REVISIONI	ELABORATO	VERIFICATO	APPROVATO
					
			Dis.	PG-CI-142	
			Comm.	NR /17076	

Foglio
21
di 25
Scala
1:10000

IDROGEOLOGIA



(45820) Met. S.Salvo-Biccari
DN 500 (20"), MOP 64 bar

(12737) All. Enplus Srl di S. Severo
DN 400 (16"), MOP 64 bar

Nuovo All. C.ne di Pietramontecorvino
DN 100 (4"), DP 75 bar

(12341) All. C.ne di Pietramontecorvino
DN 100 (4"), MOP 64 bar

CTR 407033



CTR 407074

PIETRAMONTECORVINO	75	LUCERA	76	PIETRAMONTECORVINO	77	LUCERA	78	PIETRAMONTECORVINO
			FOGGIA					
Torrente Triolo	Torrente Triolo II		Canale Canneli	S.P. n.18		Fosso	S.P. n.5	

PIDI n.13 km 77+850

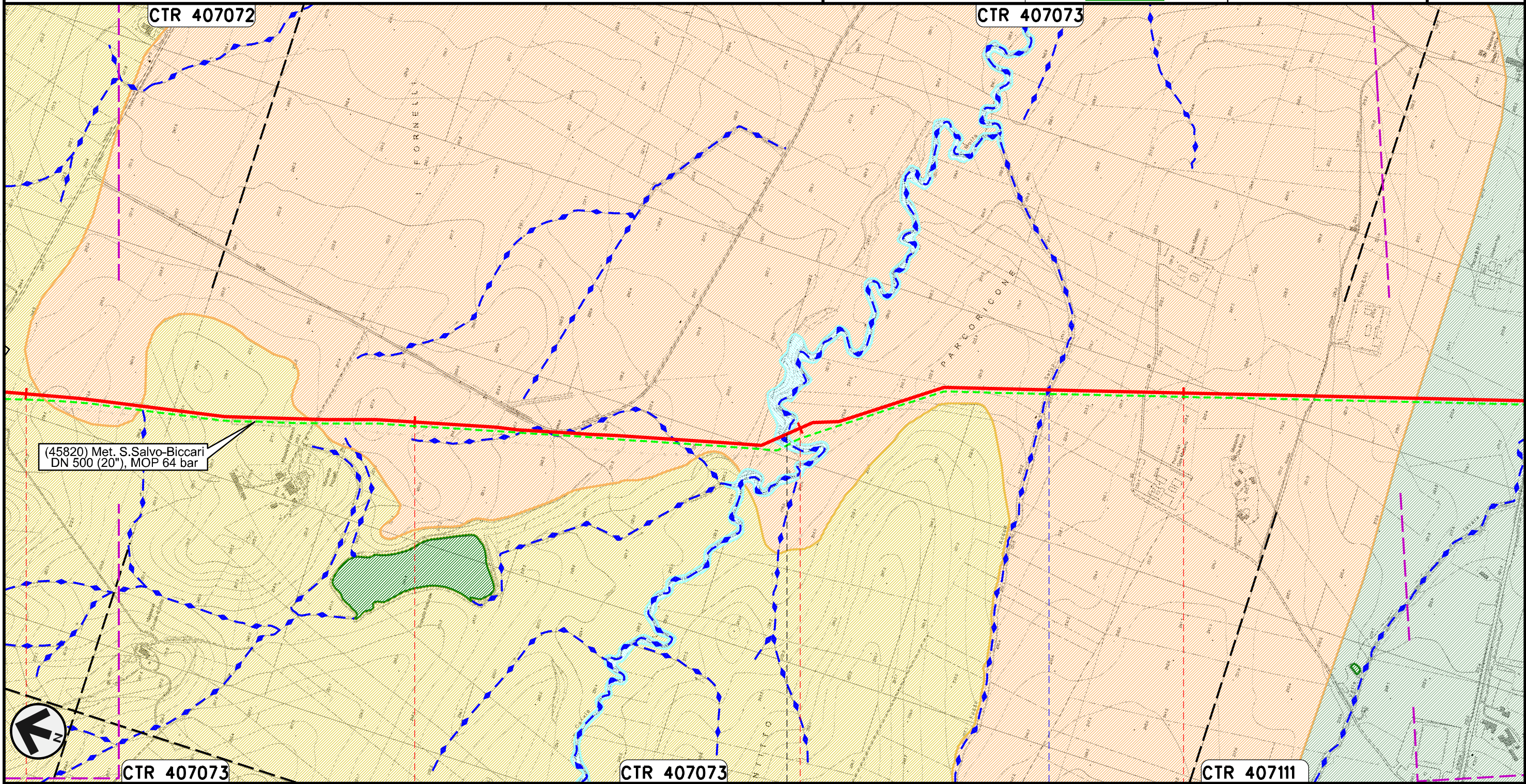
Il presente disegno e' di proprieta' aziendale - La Societa' tutelera' i propri diritti a termine di legge.

Rifacimento METANODOTTO SAN SALVO - BICCARI
DN 650 (26"), DP 75 bar

00	30.11.17	EMISSIONE	TORELLI	STROPPA	CAPRIOTTI
INDICE	DATA	REVISIONI	ELABORATO	VERIFICATO	APPROVATO
					
			Dis.	PG-CI-142	
			Comm.	NR /17076	

Foglio
22
di 25
Scala
1:10000

IDROGEOLOGIA





(45820) Met. S.Salvo-Biccari
DN 500 (20"), MOP 64 bar



Il presente disegno e' di proprieta' aziendale - La Societa' tutelera' i propri diritti a termine di legge.

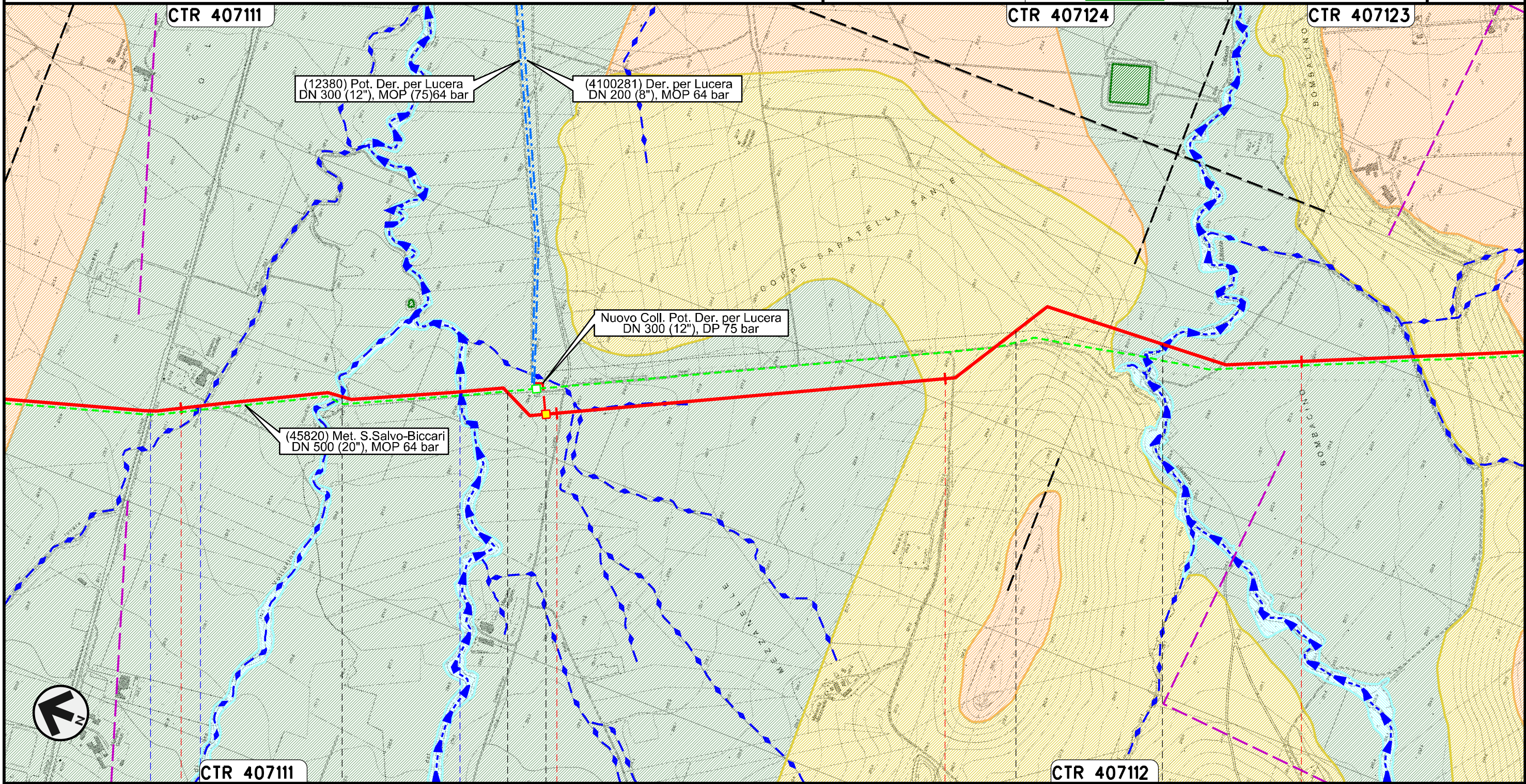
79	80	81
PIETRAMONTECORVINO	FOGGIA	VOLTURINO
	● Canale Motta Montecorvino	● Fosso Acqua Salsa

Rifacimento METANODOTTO SAN SALVO – BICCARI
DN 650 (26"), DP 75 bar

00	30.11.17	EMISSIONE	TORELLI	STROPPA	CAPRIOTTI
INDICE	DATA	REVISIONI	ELABORATO	VERIFICATO	APPROVATO
					
			Dis.	PG-CI-142	
			Comm.	NR /17076	

Foglio
23
di 25
Scala
1:10000



IDROGEOLOGIA



Il presente disegno e' di proprieta' aziendale - La Societa' tutelera' i propri diritti a termine di legge.

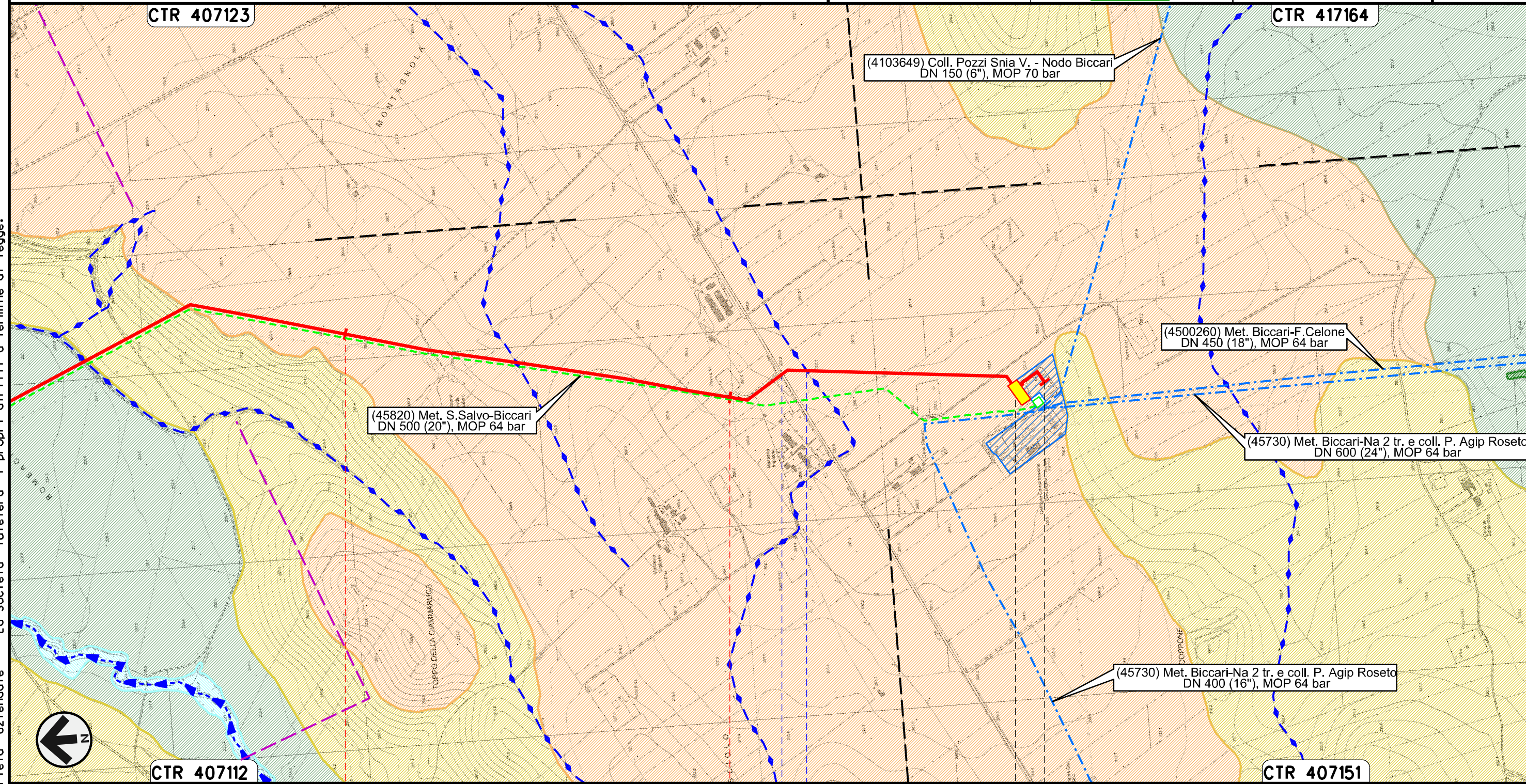
82	83	84	85
VOLTURINO	LUCERA	ALBERONA	LUCERA
FOGGIA			
S.S. n. 17	Fosso	Canale Fara di Volturino	Canale del Marano
			Torrente Salsola

Rifacimento METANODOTTO SAN SALVO - BICCARI
DN 650 (26"), DP 75 bar

00	30.11.17	EMISSIONE	TORELLI	STROPPA	CAPRIOTTI
INDICE	DATA	REVISIONI	ELABORATO	VERIFICATO	APPROVATO
					
			Dis.	PG-CI-142	
			Comm.	NR /17076	

Foglio
24
di 25
Scala
1:10000

IDROGEOLOGICO



Il presente disegno e' di proprieta' aziendale - La Societa' tutelera' i propri diritti a termine di legge.

86	87	87+875
BICCARI		
FOGGIA		
S.P. n.130	Fosso	Stazione L/R n.15 km 87+775
		Nodo di Biccari n.1029 km 87+875

00	30.11.17	EMISSIONE	TORELLI	STROPPA	CAPRIOTTI
INDICE	DATA	REVISIONI	ELABORATO	VERIFICATO	APPROVATO
			Dis.	PG-CI-142	
			Comm.	NR /17076	

IDROGEOLOGIA

LEGENDA

SIMBOLOGIA CARTOGRAFICA

- | | | | |
|--|---|--|---|
| | Metanodotto in progetto | | Altre condotte di terzi |
| | Metanodotti in esercizio | | Altri metanodotti in progetto |
| | Metanodotti da porre fuori esercizio e recuperare | | Gallerie, Tunnel, Mini-Microtunnel, Raise Boring e T.O.C. |
| | Aree impianti stacco-terminale in progetto | | Impianti di linea in progetto |
| | Aree impianti stacco-terminale esistenti | | Impianti di linea su rete in esercizio |
| | Limite sovrapposizione fogli | | Impianti di linea da porre fuori esercizio e recuperare |
| | | | Nuova viabilita' |
| | | | Viabilita' in programma |
| | | | Condotta S.G.I. (in progetto) |

SIMBOLOGIA MECCANICA

- | | |
|--|--|
| | Punto di intercettazione di linea (P.I.L.) |
| | Punto di intercettazione di derivazione importante (P.I.D.I.) |
| | Punto di intercettazione di derivazione semplice con stacco da P.I.L. (P.I.D.S.) |
| | Punto di intercettazione e derivazione semplice con stacco da Linea (P.I.D.S.) |
| | Punto di intercettazione con discaggio di allacciamento (P.I.D.A.) |
| | Punto predisposto per il discaggio di allacciamento (P.P.D.A.) |
| | Punto di sezionamento elettrico terminale (P.S.E.T.) |
| | Stazione predisposta per lancio e ricevimento PIG |
| | Impianto di riduzione/egolazione della pressione |

SIMBOLOGIA TEMATICA

IDROGEOLOGIA

- | | |
|--|--|
| | Complesso alluvionale attuale (permeabilita' per porosita' alta): depositi ciottolosi, ghiaiosi e sabbiosi delle alluvioni attuali di fondovalle, di golena e di riempimenti di alvei abbandonati dei maggiori corsi d'acqua. |
| | Complesso alluvionale antico (permeabilita' per porosita' variabile da bassa a media): depositi delle alluvioni antiche terrazzate, poste a vari livelli rispetto al fondovalle. |
| | Complesso dei depositi palustri (permeabilita' per porosita' bassa): depositi palustri e lacustri. |
| | Complesso detritico (permeabilita' per porosita' variabile da bassa a media): coltri eluvio-colluviali e depositi detritici di versante. |
| | Complesso sabbioso-conglomeratico (permeabilita' per porosita' e per fratturazione variabile da bassa a media): sabbie sciolte o cementate con intercalazioni di argille e di conglomerati talora cementati. |
| | Complesso argilloso-sabbioso-marnoso (permeabilita' per fratturazione variabile da bassa a media): argille e marne siltose, sabbie e sabbie argillose con intercalazioni di conglomerati. |
| | Complesso calcareo-marnoso-gessoso (permeabilita' per fratturazione variabile da media a alta): calcari, calcari gessosi, gessi, calcari marnosi, marne alternate ad arenarie calcaree, calcareniti con lenti di selce, marne e marne argillose. |
| | Complesso argilloso (permeabilita' per fratturazione bassa): argille e argille marnose varicolori, con intercalazioni di calcari marnosi, arenarie e diaspri. |
| | Corsi d'acqua principali |
| | Corsi d'acqua secondari |
| | Faglie certe |
| | Faglie probabili |
| | Sorgenti |

Il presente disegno e' di proprieta' aziendale - La Societa' tutelera' i propri diritti a termine di legge.

Progressiva chilometrica	N.
Comuni	
Province	
Impianti	
Attraversamenti	