




COROGRAFIA Scala 1:500.000

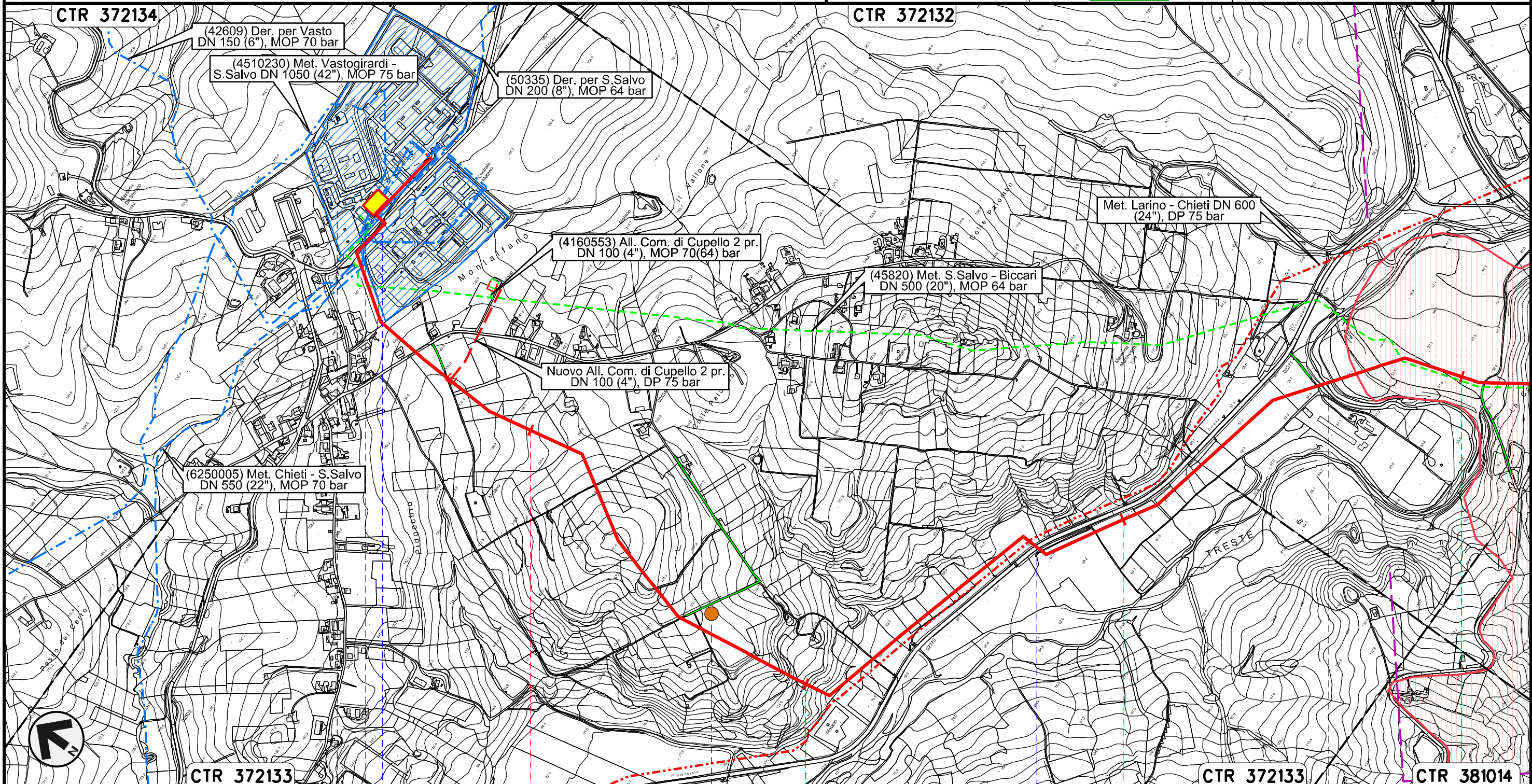


00	30.11.17	EMISSIONE	CAMILLONI	CASAGRANDE	CAPRIOTTI
INDICE	DATA	R E V I S I O N I			APPROVATO
					Dis. PG-SR-128
Rif. METANODOTTO SAN SALVO - BICCARI DN 650 (26"), DP 75 bar					Fg. 1 di 26
					Comm. NR /17076
STRUMENTI DI TUTELA E PIANIFICAZIONE REGIONALI			Sostituisce il Sostituito dal		INDICE 00 Scala 1:10000

Rifacimento METANODOTTO SAN SALVO - BICCARI
DN 650 (26"), DP 75 bar

STRUMENTI DI TUTELA E PIANIFICAZIONE REGIONALI

00	30.11.17	EMISSIONE	CAMILLONI	CASAGRANDE	CAPRIOTTI	Foglio
INDICE	DATA	REVISIONI	ELABORATO	VERIFICATO	APPROVATO	2
						di 26
			Dis. PG-SR-128			Scala
			Comm. NR /17076			1:10000



Il presente disegno e' di proprieta' aziendale - La Societa' tutelera' i propri diritti a termine di legge.



CTR 372134 CTR 372132 CTR 372133 CTR 381014

0+000 1 2 3 4

CUPELLO CHIETI LENTELLA

Nodo di Cupello n.11 km 0+000 Stazione L/R n.1 km 0+200

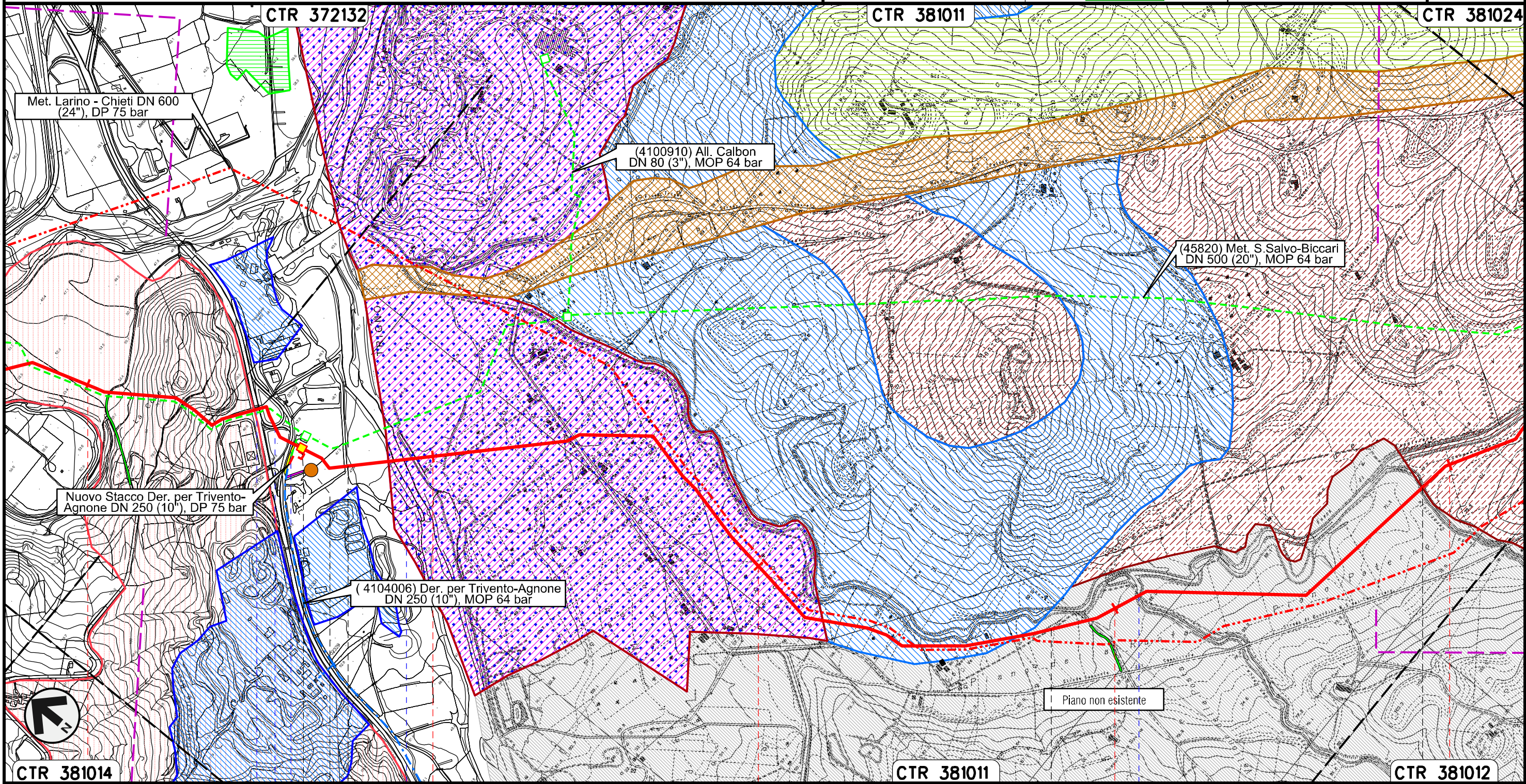
S.P. n.189 di Montafano S.P. n.184 Fondo Valle Treste Fiume Treste

P1

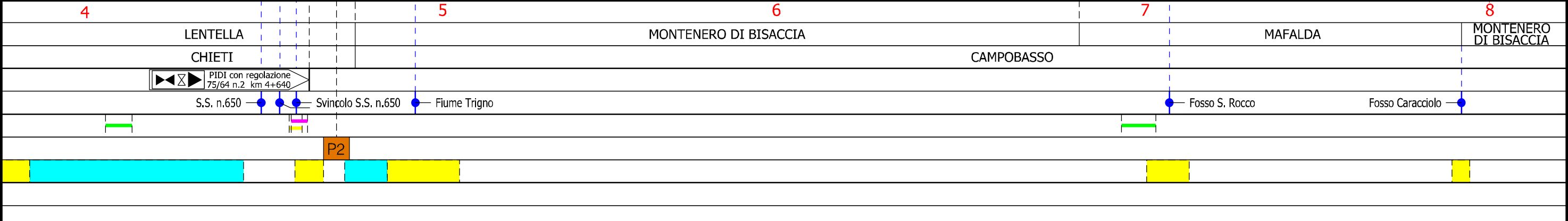
Rifacimento METANODOTTO SAN SALVO - BICCARI
DN 650 (26"), DP 75 bar

00	30.11.17	EMISSIONE	CAMILLONI	CASAGRANDE	CAPRIOTTI	Foglio
INDICE	DATA	REVISIONI	ELABORATO	VERIFICATO	APPROVATO	3
						di 26
			Dis. PG-SR-128			Scala
			Comm. NR /17076			1:10000



STRUMENTI DI TUTELA E PIANIFICAZIONE REGIONALI



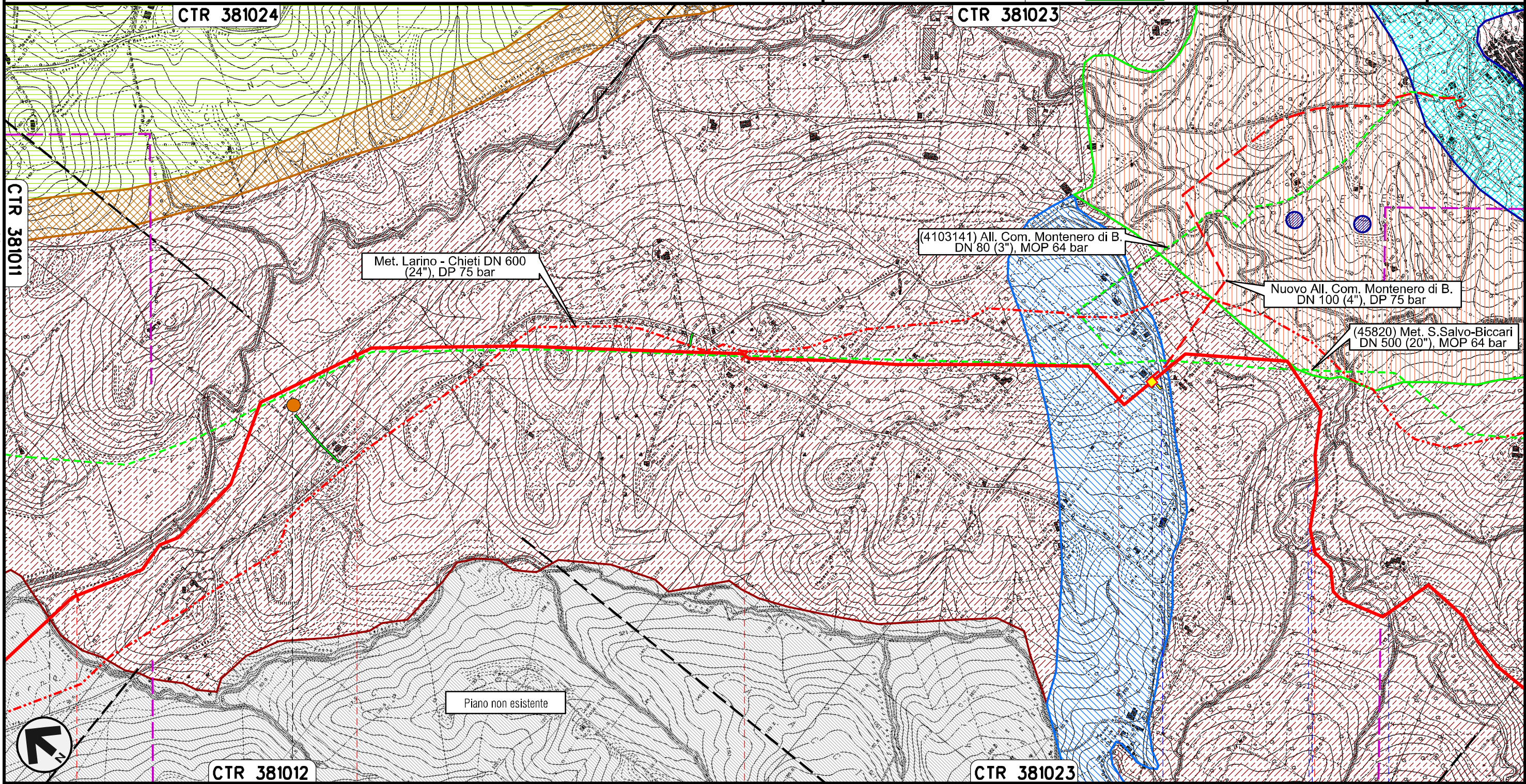
Il presente disegno e' di proprieta' aziendale - La Societa' tutelera' i propri diritti a termine di legge.




Rifacimento METANODOTTO SAN SALVO - BICCARI
DN 650 (26"), DP 75 bar

00	30.11.17	EMISSIONE	CAMILLONI	CASAGRANDE	CAPRIOTTI	Foglio
INDICE	DATA	REVISIONI	ELABORATO	VERIFICATO	APPROVATO	4
						di 26
			Dis.	PG-SR-128		Scala
			Comm.	NR /17076		1:10000



STRUMENTI DI TUTELA E PIANIFICAZIONE REGIONALI



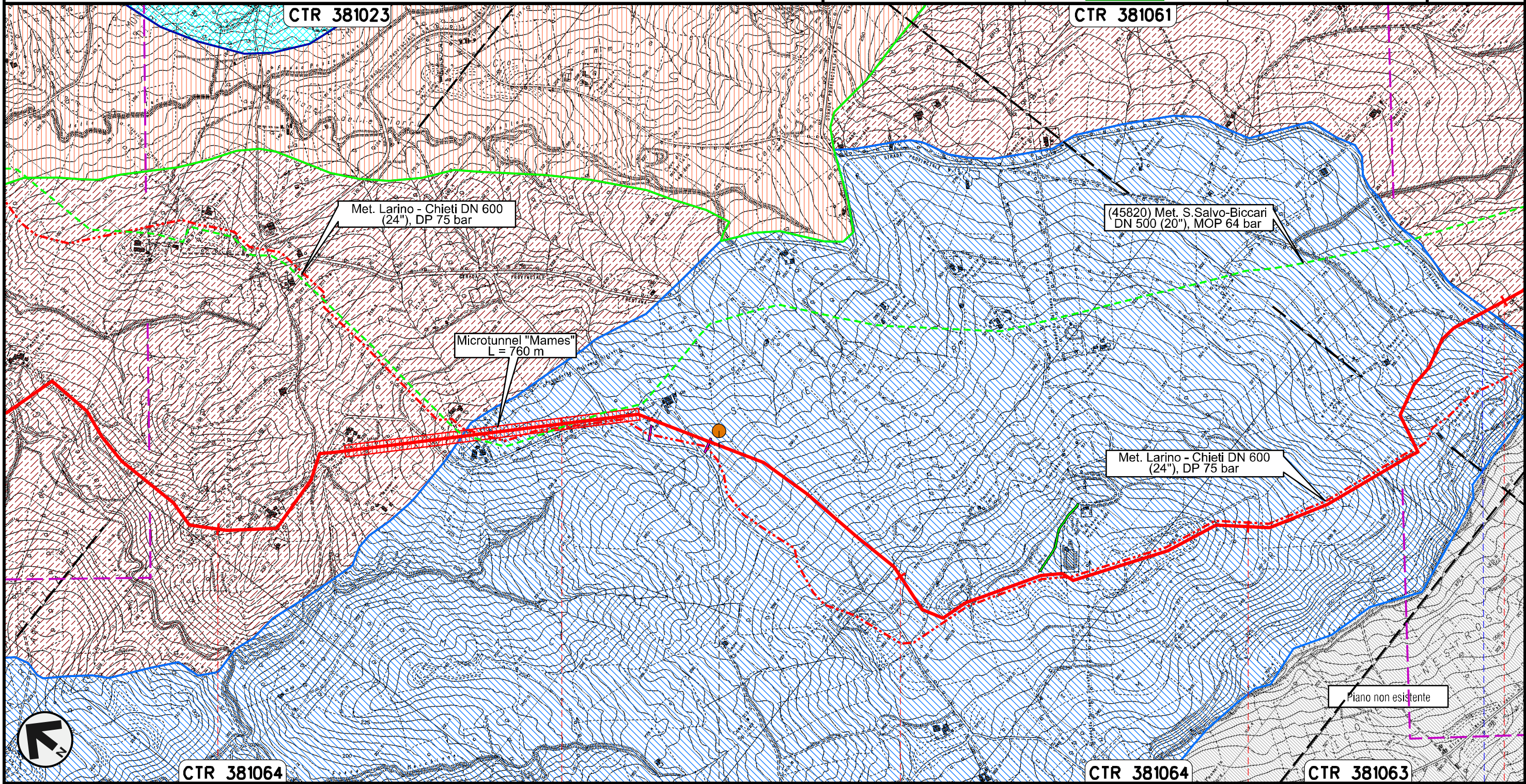
Il presente disegno e' di proprieta' aziendale - La Societa' tutelera' i propri diritti a termine di legge.



Rifacimento METANODOTTO SAN SALVO - BICCARI
DN 650 (26"), DP 75 bar

00	30.11.17	EMISSIONE	CAMILLONI	CASAGRANDE	CAPRIOTTI	Foglio
INDICE	DATA	REVISIONI	ELABORATO	VERIFICATO	APPROVATO	5
						di 26
			Dis. PG-SR-128			Scala
			Comm. NR /17076			1:10000

STRUMENTI DI TUTELA E PIANIFICAZIONE REGIONALI



Il presente disegno e' di proprieta' aziendale - La Societa' tutelera' i propri diritti a termine di legge.



CTR 381064

CTR 381064

CTR 381063

13 14 15 16 17

MONTENERO DI BISACCIA
CAMPOBASSO

S.P. n.13

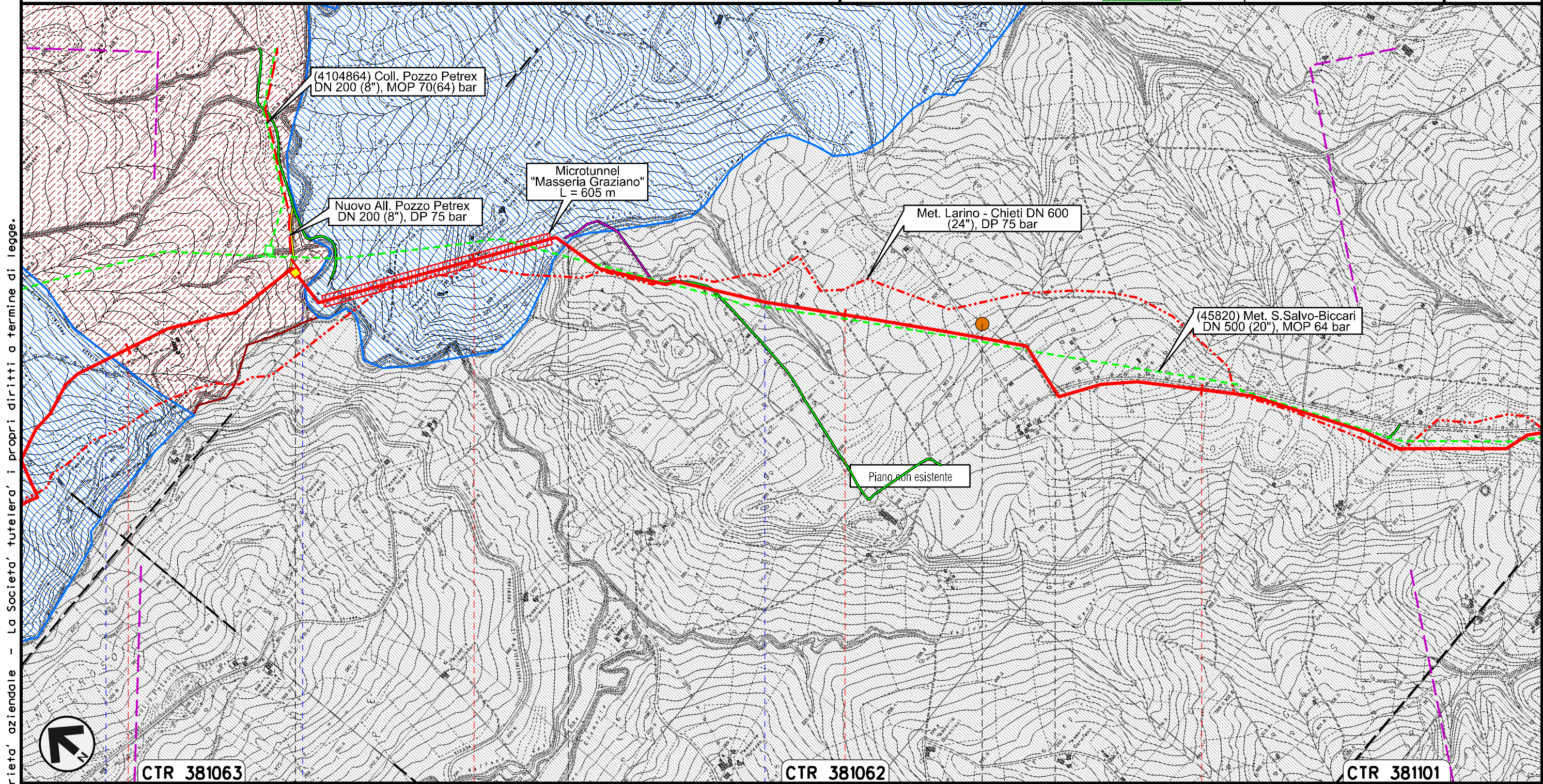
P4

Rifacimento METANODOTTO SAN SALVO - BICCARI
DN 650 (26"), DP 75 bar

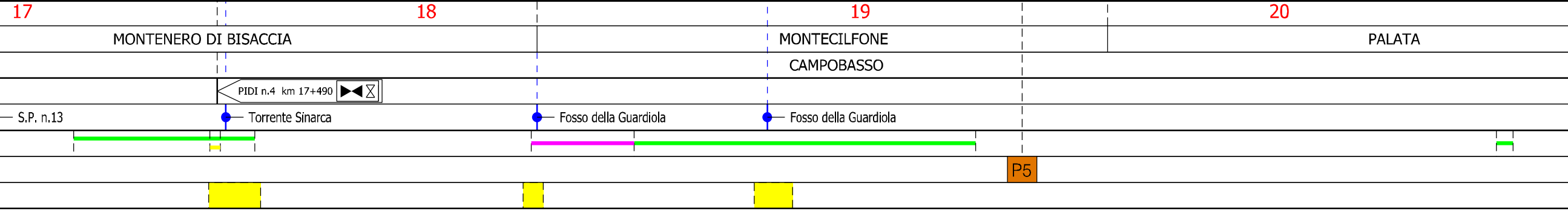
00	30.11.17	EMISSIONE	CAMILLONI	CASAGRANDE	CAPRIOTTI
INDICE	DATA	REVISIONI	ELABORATO	VERIFICATO	APPROVATO
			Dis.	PG-SR-128	
			Comm.	NR /17076	

Foglio
6
di 26
Scala
1:10000



STRUMENTI DI TUTELA E PIANIFICAZIONE REGIONALI



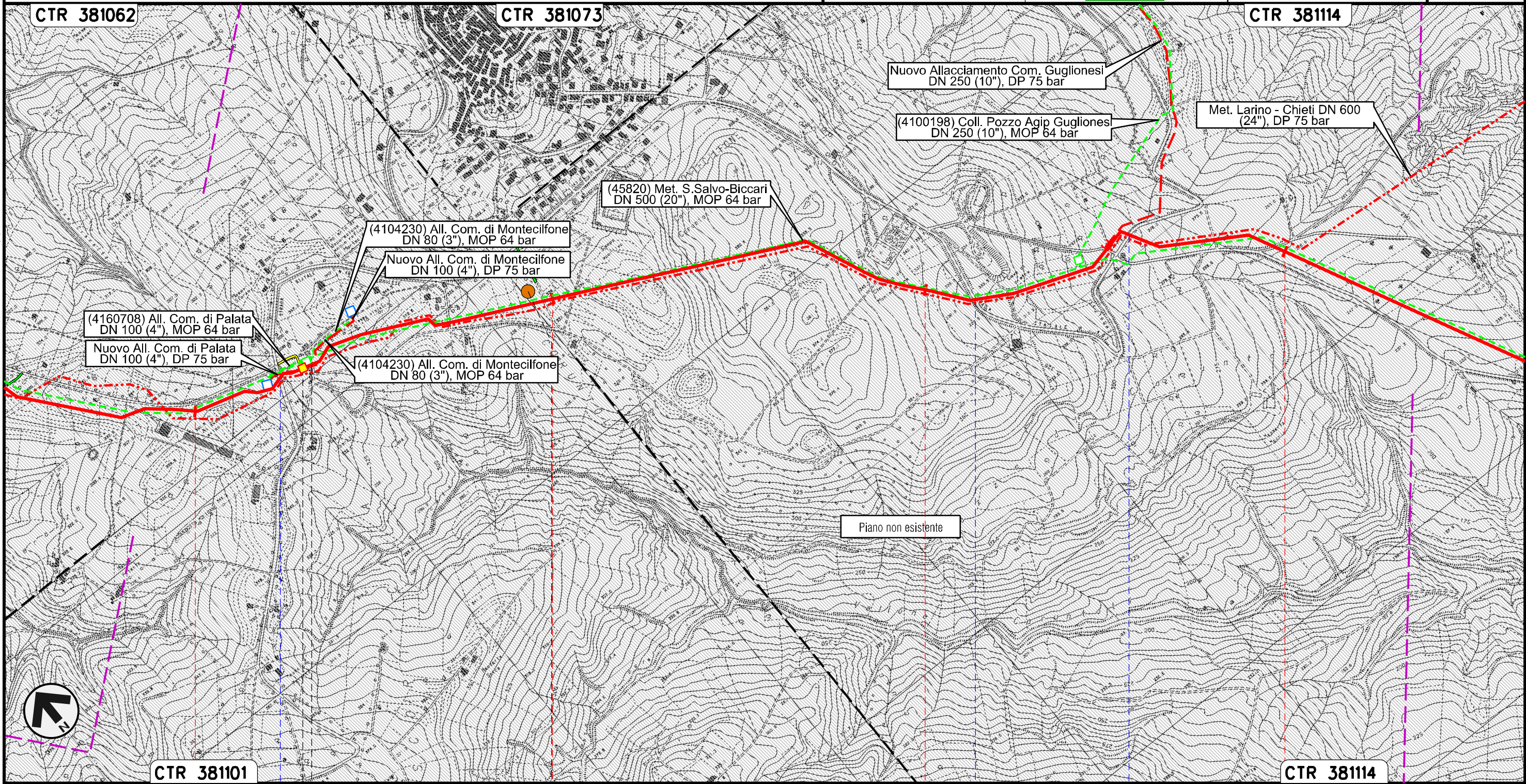
Il presente disegno e' di proprieta' aziendale - La Societa' tutelera' i propri diritti a termine di legge.



Rifacimento METANODOTTO SAN SALVO - BICCARI
DN 650 (26"), DP 75 bar

00	30.11.17	EMISSIONE	CAMILLONI	CASAGRANDE	CAPRIOTTI	Foglio
INDICE	DATA	REVISIONI	ELABORATO	VERIFICATO	APPROVATO	7
						di 26
			Dis. PG-SR-128			Scala
			Comm. NR /17076			1:10000

STRUMENTI DI TUTELA E PIANIFICAZIONE REGIONALI



Il presente disegno e' di proprieta' aziendale - La Societa' tutelera' i propri diritti a termine di legge.



CTR 381101 21 22 23 24 CTR 381114

PALATA MONTECILFONE

CAMPOBASSO

PIDI n.5 km 21+310



S.P. n.168

S.P. n.168

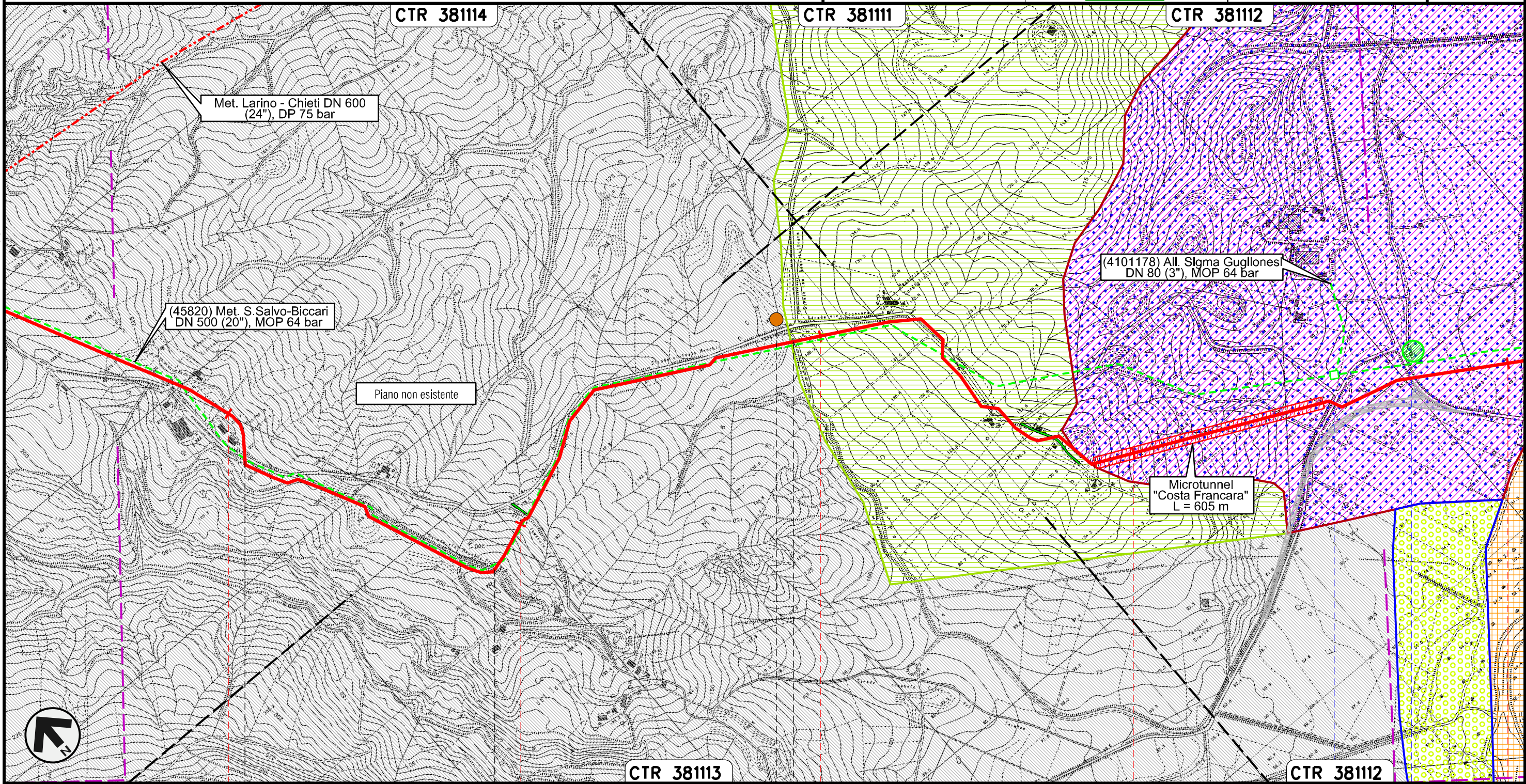
S.P. n.168

P6

Rifacimento METANODOTTO SAN SALVO - BICCARI
DN 650 (26"), DP 75 bar


00	30.11.17	EMISSIONE	CAMILLONI	CASAGRANDE	CAPRIOTTI	Foglio 8
INDICE	DATA	REVISIONI	ELABORATO	VERIFICATO	APPROVATO	di 26
						Scala 1:10000
			Dis.	PG-SR-128		
			Comm.	NR /17076		

STRUMENTI DI TUTELA E PIANIFICAZIONE REGIONALI





Il presente disegno e' di proprieta' aziendale - La Societa' tutelera' i propri diritti a termine di legge.

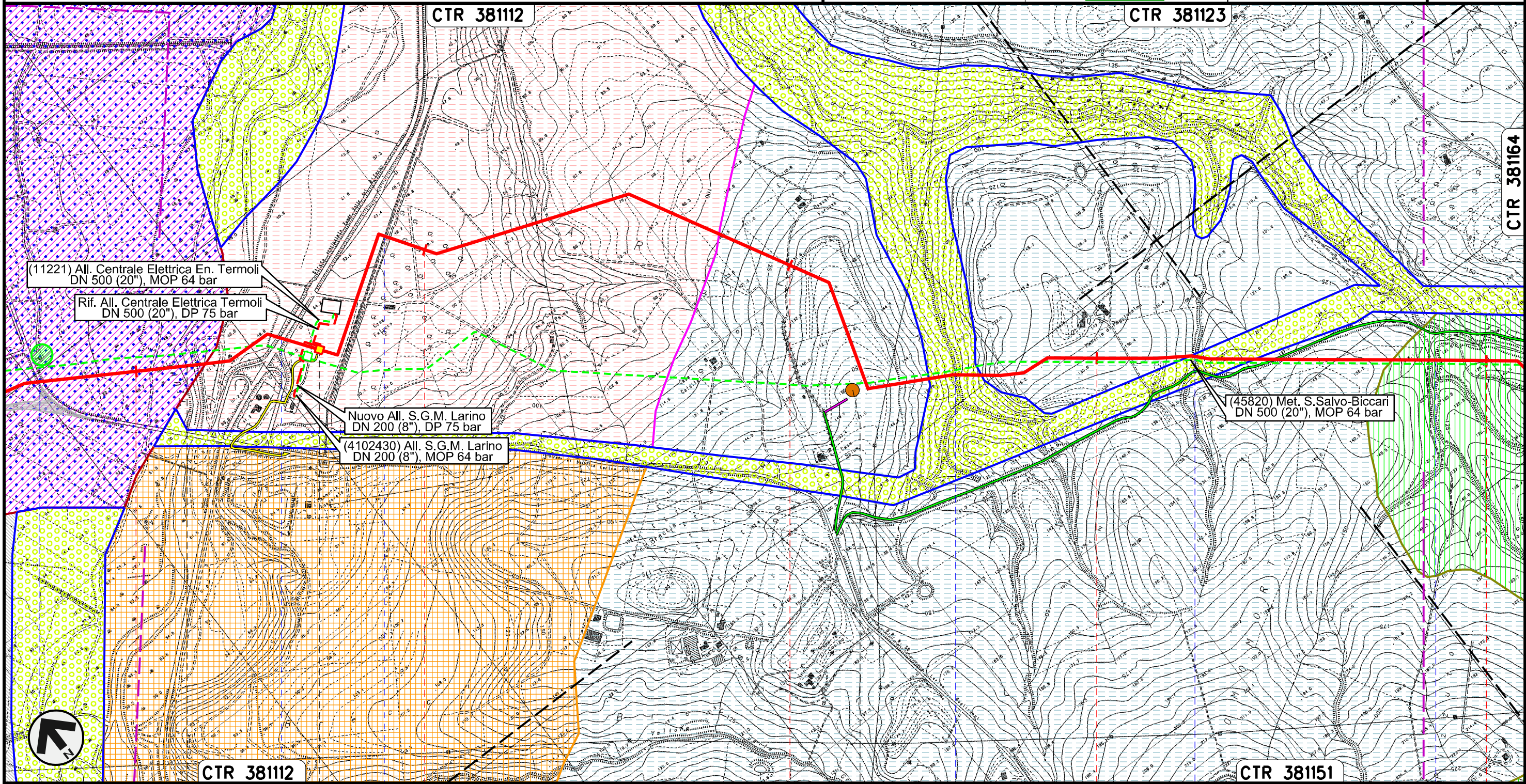


25	26	27	28	29
MONTECILFONE	PALATA	MONTECILFONE	GUGLIONESI	
CAMPOBASSO				
			S.P. n.150	S.P. n.80
P7				
				

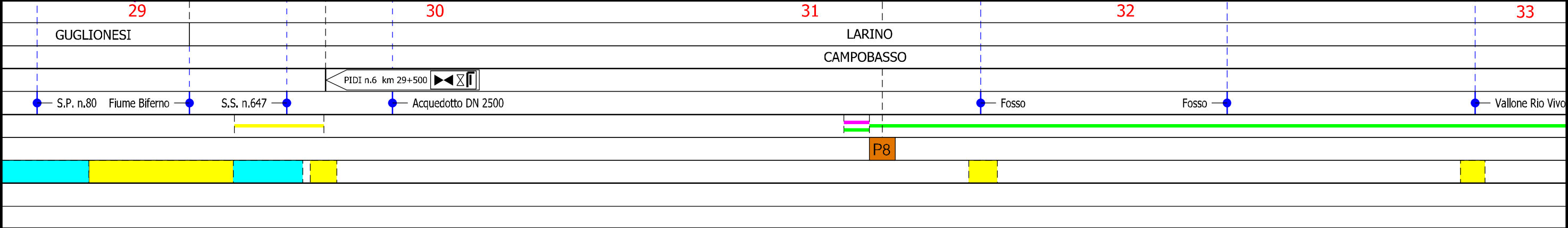
Rifacimento METANODOTTO SAN SALVO - BICCARI
DN 650 (26"), DP 75 bar

00	30.11.17	EMISSIONE	CAMILLONI	CASAGRANDE	CAPRIOTTI	Foglio
INDICE	DATA	REVISIONI	ELABORATO	VERIFICATO	APPROVATO	9
						di 26
			Dis. PG-SR-128			Scala
			Comm. NR /17076			1:10000



STRUMENTI DI TUTELA E PIANIFICAZIONE REGIONALI



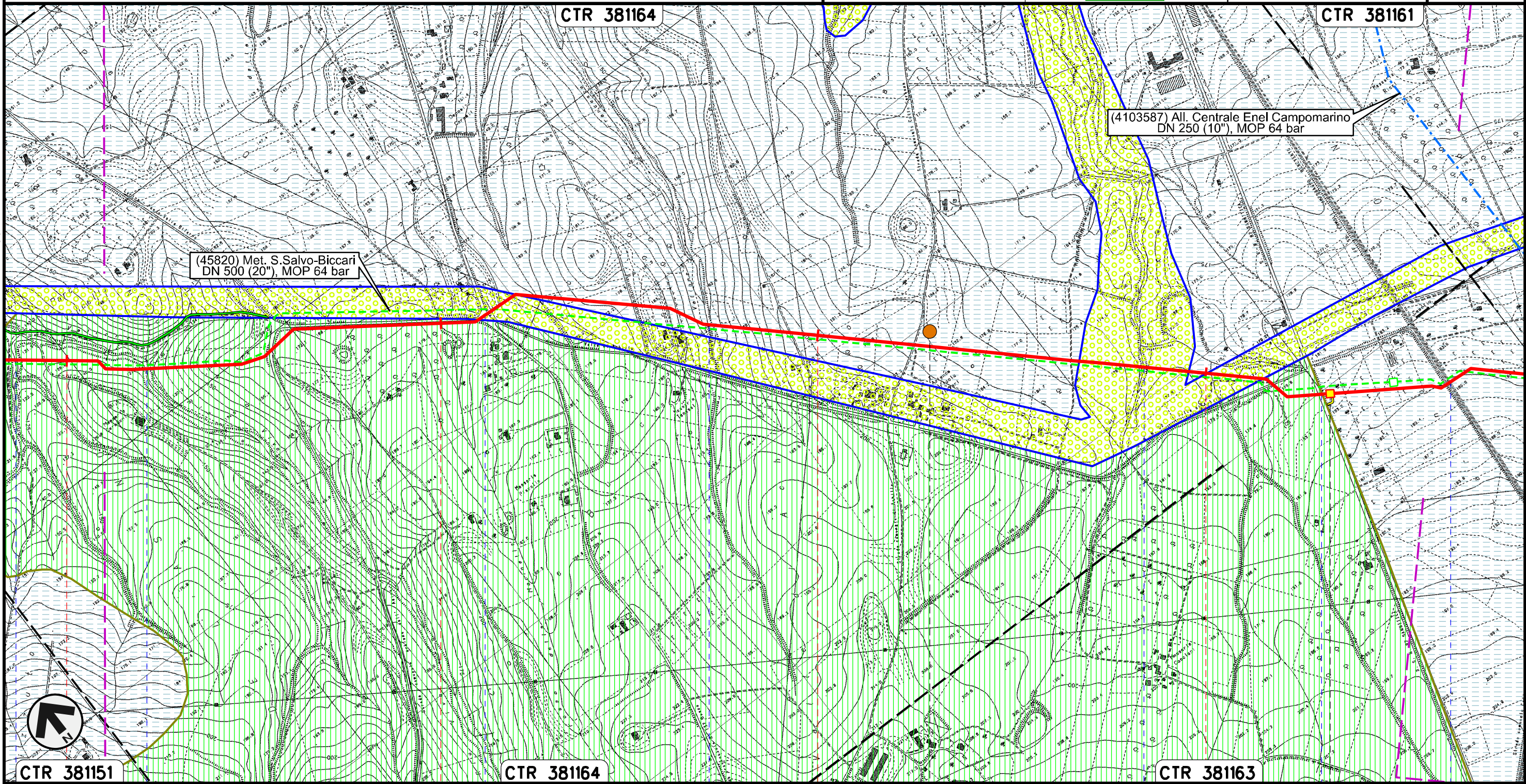
Il presente disegno e' di proprieta' aziendale - La Societa' tutelera' i propri diritti a termine di legge.




Rifacimento METANODOTTO SAN SALVO - BICCARI
DN 650 (26"), DP 75 bar

00	30.11.17	EMISSIONE	CAMILLONI	CASAGRANDE	CAPRIOTTI	Foglio
INDICE	DATA	REVISIONI	ELABORATO	VERIFICATO	APPROVATO	10
					Dis. PG-SR-128	di 26
					Comm. NR /17076	Scala 1:10000



STRUMENTI DI TUTELA E PIANIFICAZIONE REGIONALI



Il presente disegno e' di proprieta' aziendale - La Societa' tutelera' i propri diritti a termine di legge.

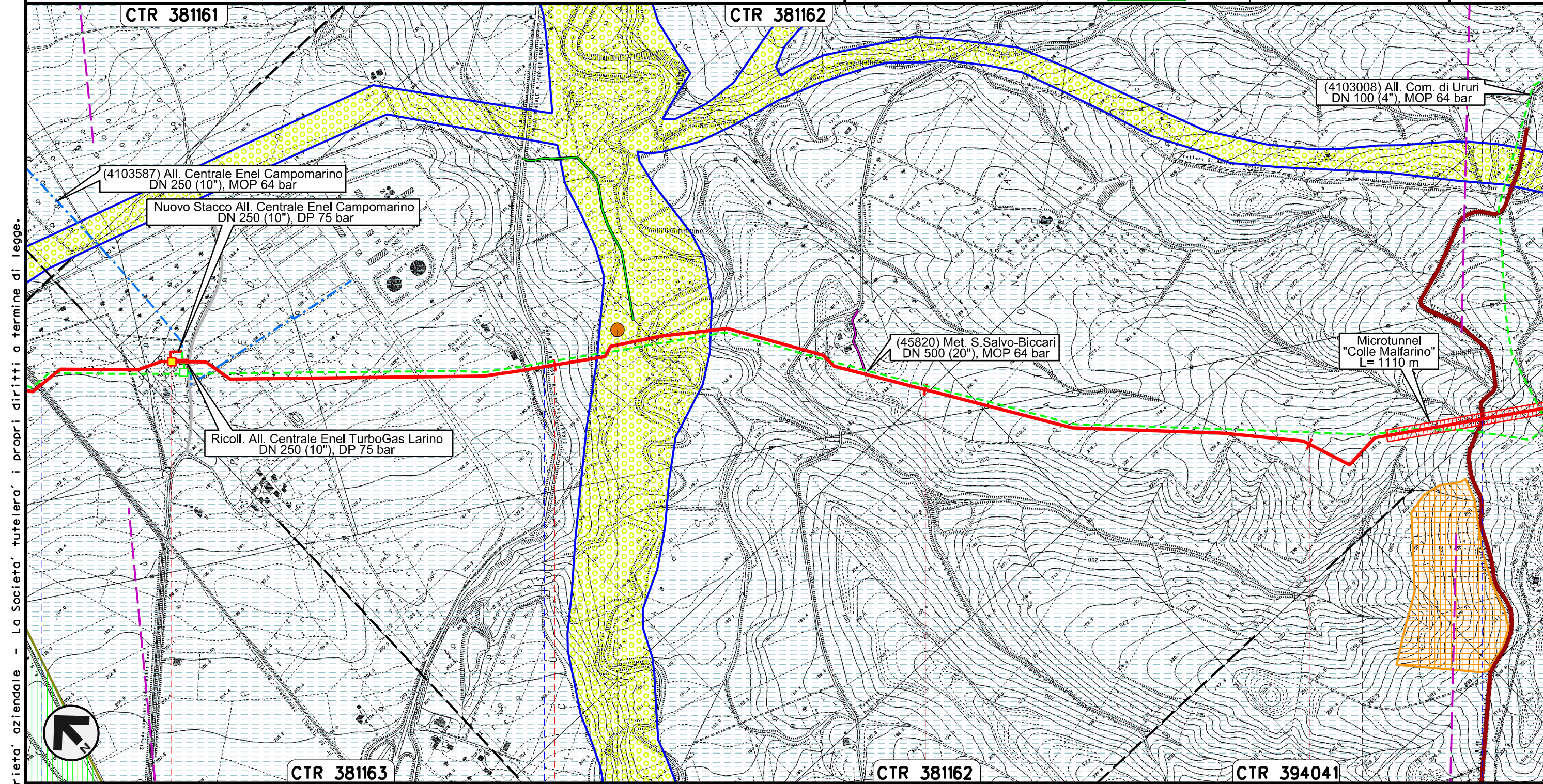


Rifacimento METANODOTTO SAN SALVO - BICCARI
DN 650 (26"), DP 75 bar

00	30.11.17	EMISSIONE	CAMILLONI	CASAGRANDE	CAPRIOTTI
INDICE	DATA	REVISIONI	ELABORATO	VERIFICATO	APPROVATO
					
			Dis.	PG-SR-128	
			Comm.	NR /17076	

Foglio
11
di 26
Scala
1:10000

STRUMENTI DI TUTELA E PIANIFICAZIONE REGIONALI





Il presente disegno e' di proprieta' aziendale - La Societa' tutelera' i propri diritti a termine di legge.

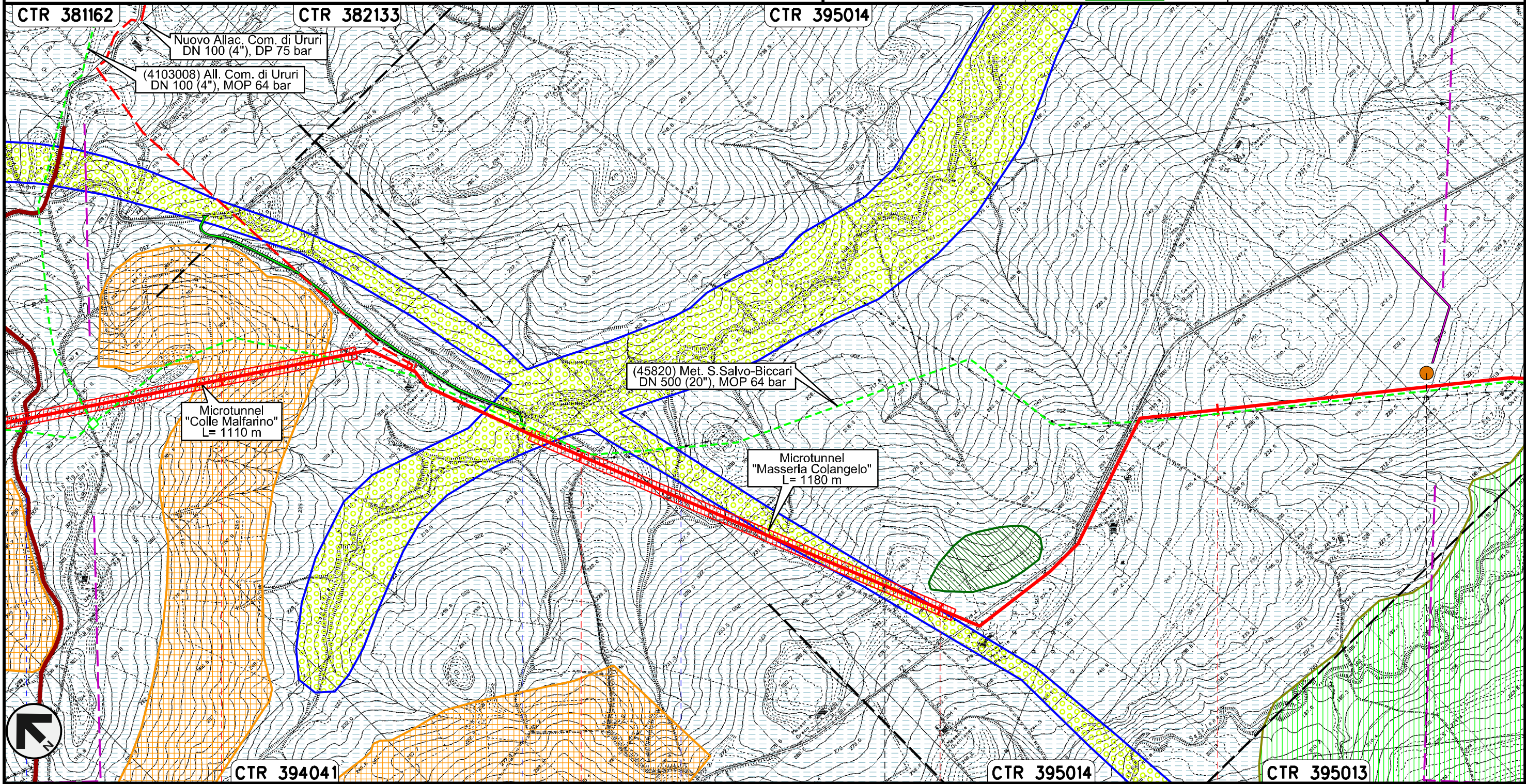


37		38		39		40	
LARINO		CAMPOBASSO		URURI		MONTORIO NEI FRENTANI	
FS Termoli CB-BN	PIDI con regolazione 75/64 n.8 km 37+000		S.P. n.167	Torrente Cigno	S.P. n.40 Adriatica		
		P10					

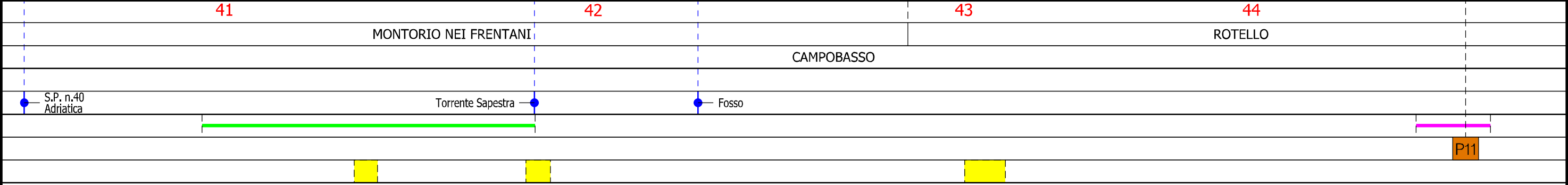
Rifacimento METANODOTTO SAN SALVO - BICCARI
DN 650 (26"), DP 75 bar

00	30.11.17	EMISSIONE	CAMILLONI	CASAGRANDE	CAPRIOTTI	Foglio
INDICE	DATA	REVISIONI	ELABORATO	VERIFICATO	APPROVATO	12
					Dis. PG-SR-128	di 26
					Comm. NR /17076	Scala 1:10000



STRUMENTI DI TUTELA E PIANIFICAZIONE REGIONALI



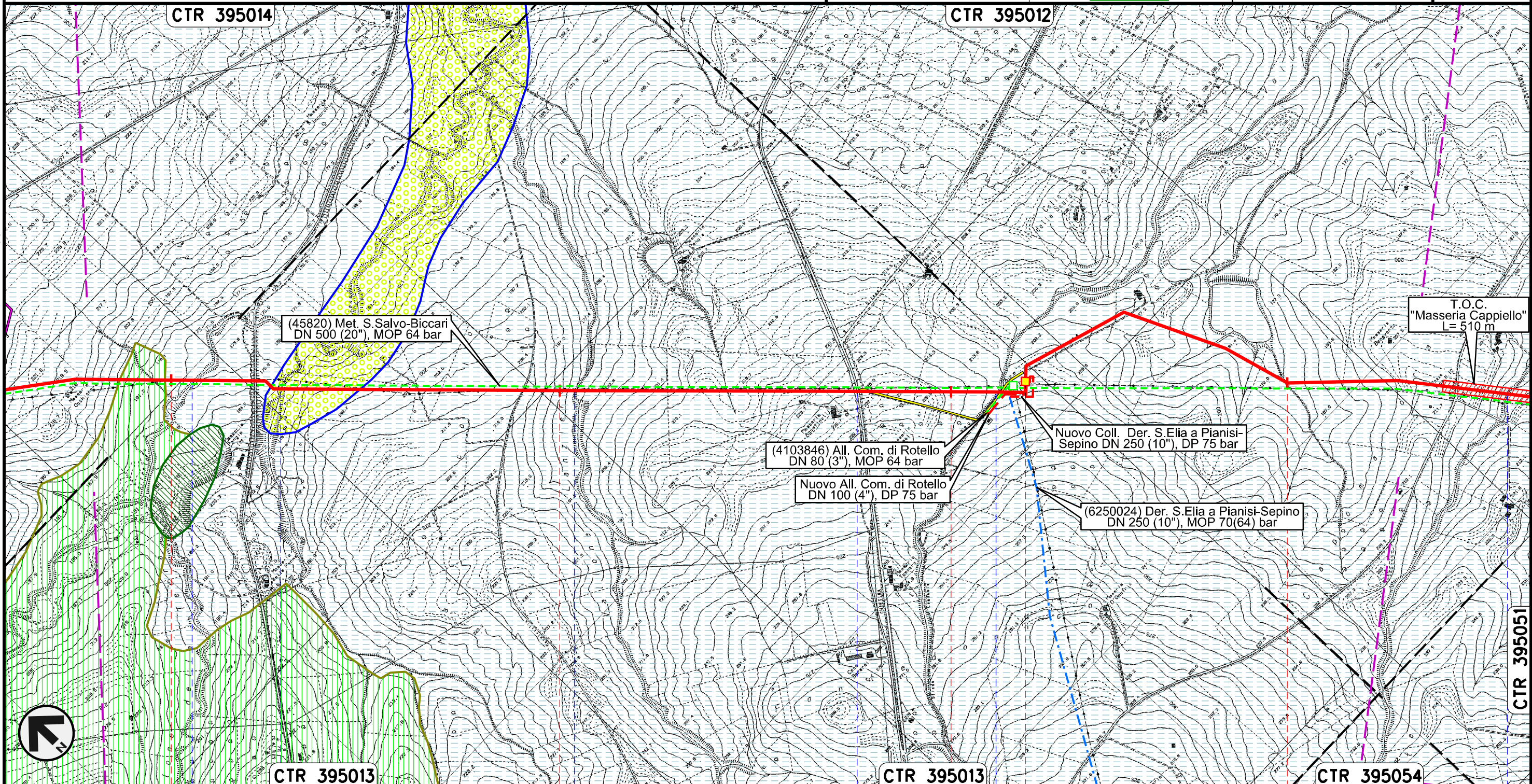
Il presente disegno e' di proprieta' aziendale - La Societa' tutelera' i propri diritti a termine di legge.



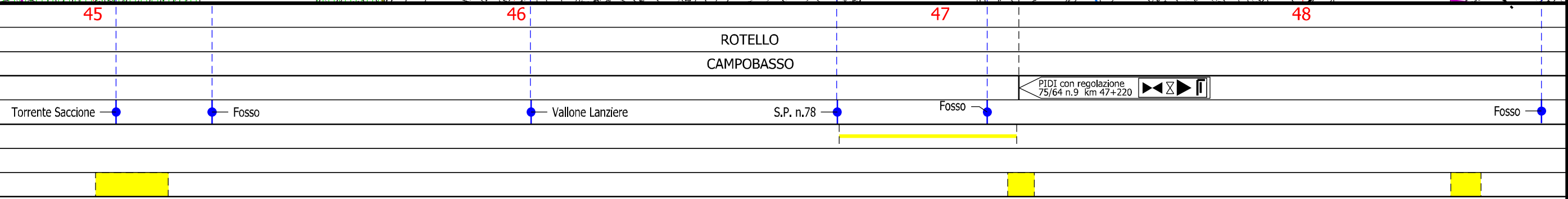
Rifacimento METANODOTTO SAN SALVO - BICCARI
DN 650 (26"), DP 75 bar

00	30.11.17	EMISSIONE	CAMILLONI	CASAGRANDE	CAPRIOTTI	Foglio
INDICE	DATA	REVISIONI	ELABORATO	VERIFICATO	APPROVATO	13
					Dis. PG-SR-128	di 26
					Comm. NR /17076	Scala 1:10000



STRUMENTI DI TUTELA E PIANIFICAZIONE REGIONALI



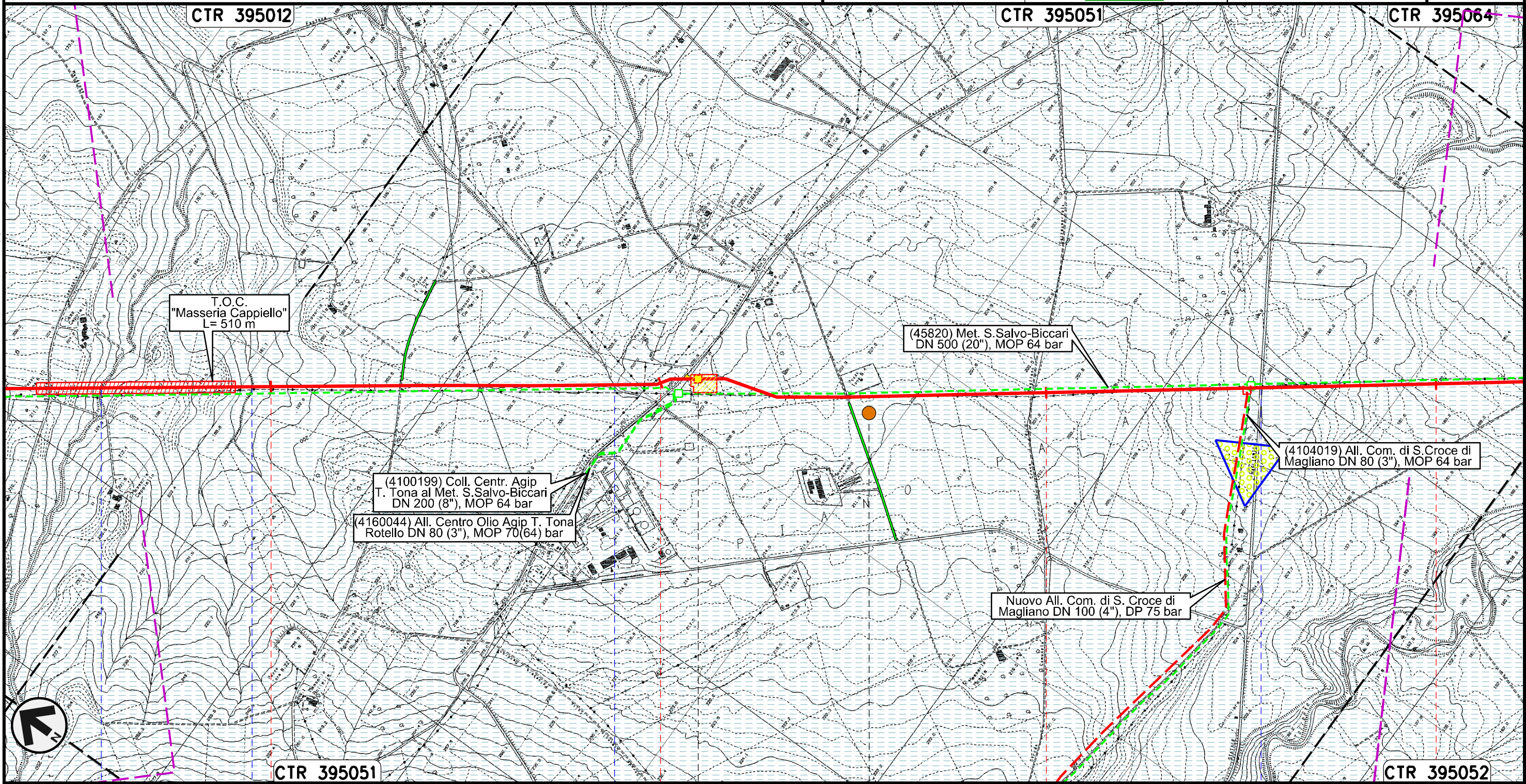
Il presente disegno e' di proprieta' aziendale - La Societa' tutelera' i propri diritti a termine di legge.



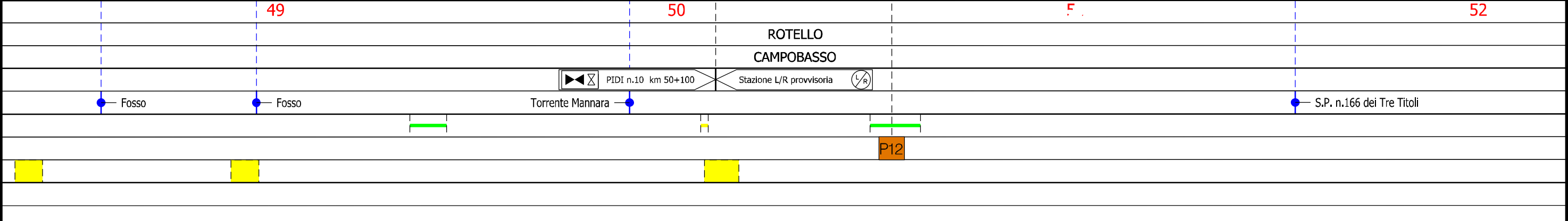
Rifacimento METANODOTTO SAN SALVO - BICCARI
DN 650 (26"), DP 75 bar

00	30.11.17	EMISSIONE	CAMILLONI	CASAGRANDE	CAPRIOTTI	Foglio
INDICE	DATA	REVISIONI	ELABORATO	VERIFICATO	APPROVATO	14
						di 26
			Dis. PG-SR-128			Scala
			Comm. NR /17076			1:10000



STRUMENTI DI TUTELA E PIANIFICAZIONE REGIONALI



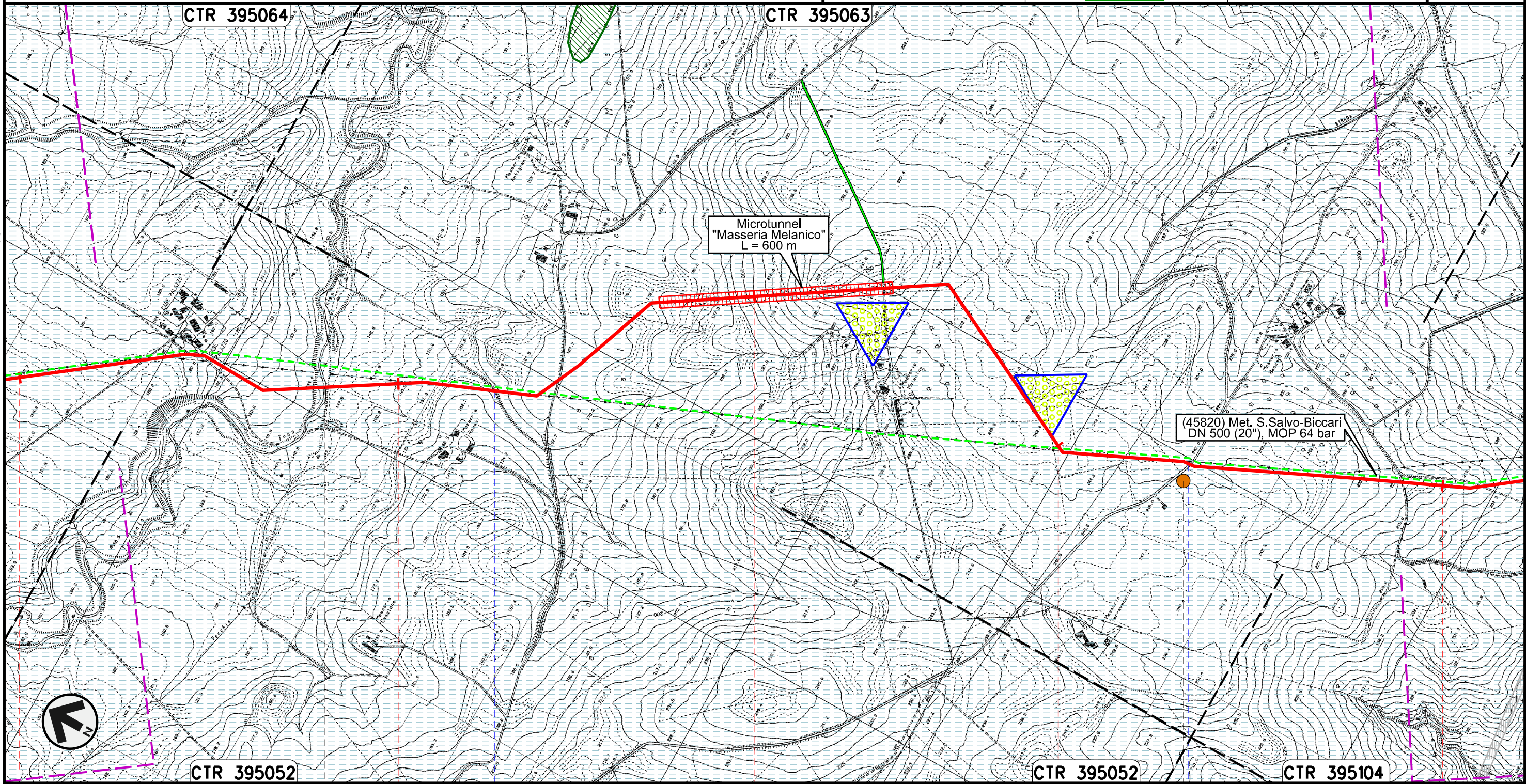
Il presente disegno e' di proprieta' aziendale - La Societa' tutelera' i propri diritti a termine di legge.



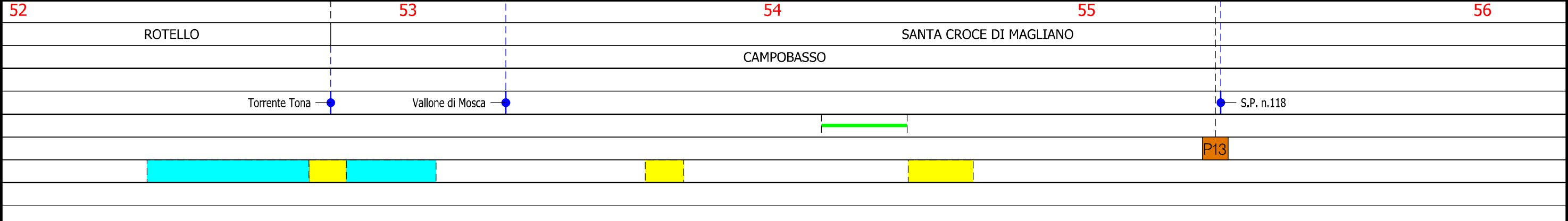
Rifacimento METANODOTTO SAN SALVO - BICCARI
DN 650 (26"), DP 75 bar

00	30.11.17	EMISSIONE	CAMILLONI	CASAGRANDE	CAPRIOTTI	Foglio
INDICE	DATA	REVISIONI	ELABORATO	VERIFICATO	APPROVATO	15
						di 26
			Dis. PG-SR-128			Scala
			Comm. NR /17076			1:10000



STRUMENTI DI TUTELA E PIANIFICAZIONE REGIONALI



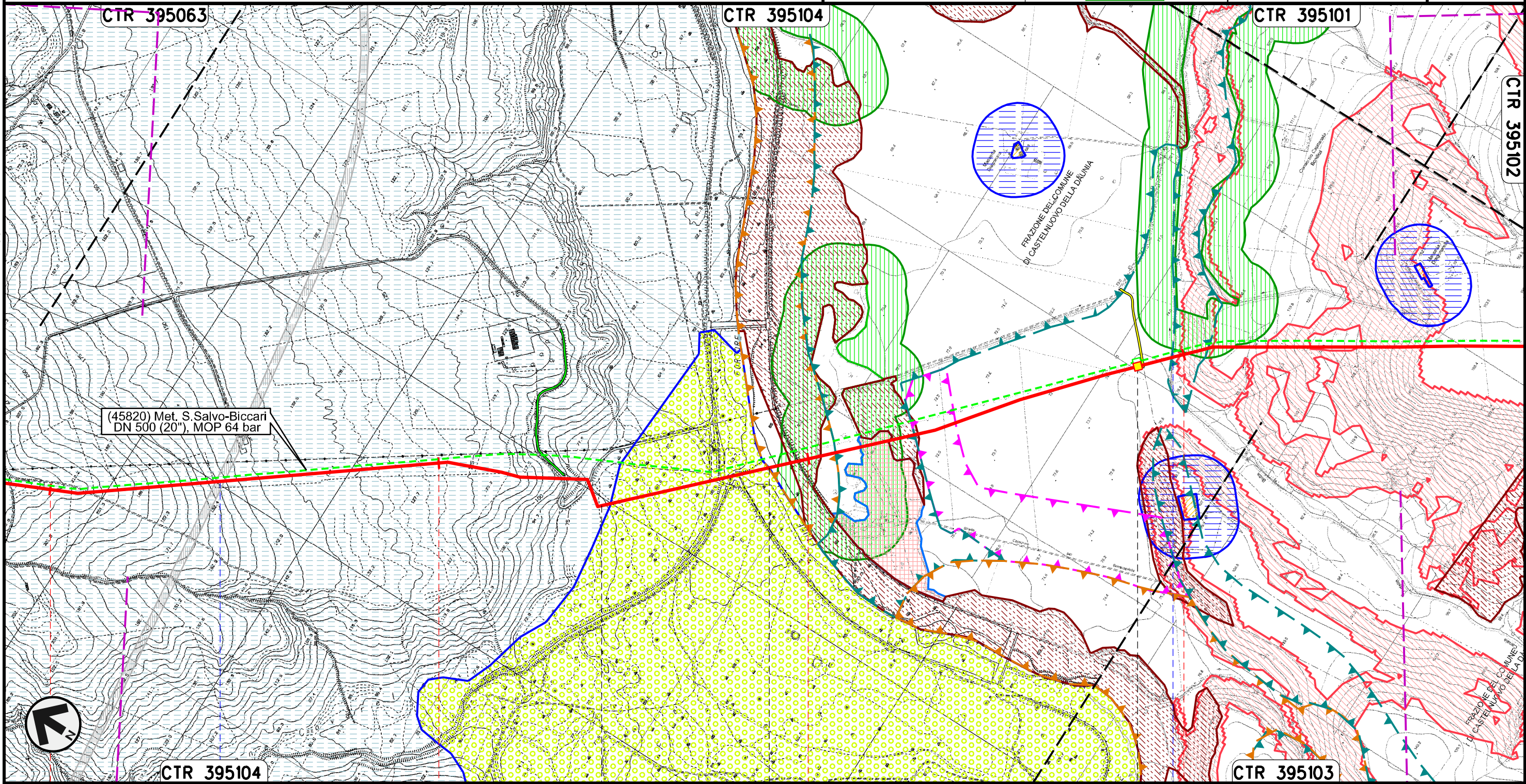
Il presente disegno e' di proprieta' aziendale - La Societa' tutelera' i propri diritti a termine di legge.



Rifacimento METANODOTTO SAN SALVO - BICCARI
DN 650 (26"), DP 75 bar

00	30.11.17	EMISSIONE	CAMILLONI	CASAGRANDE	CAPRIOTTI	Foglio
INDICE	DATA	REVISIONI	ELABORATO	VERIFICATO	APPROVATO	16
 			Dis. PG-SR-128		di 26	
			Comm. NR /17076		Scala 1:10000	

STRUMENTI DI TUTELA E PIANIFICAZIONE REGIONALI



(45820) Met. S. Salvo-Biccari
DN 500 (20"), MOP 64 bar

Il presente disegno e' di proprieta' aziendale - La Societa' tutelera' i propri diritti a termine di legge.

56

57

58

59

SANTA CROCE DI MAGLIANO

SAN GIULIANO DI PUGLIA

CASTELNUOVO DELLA DAUNIA

CAMPOBASSO

FOGGIA



● S.S. in Programma

● Fiume Fortore

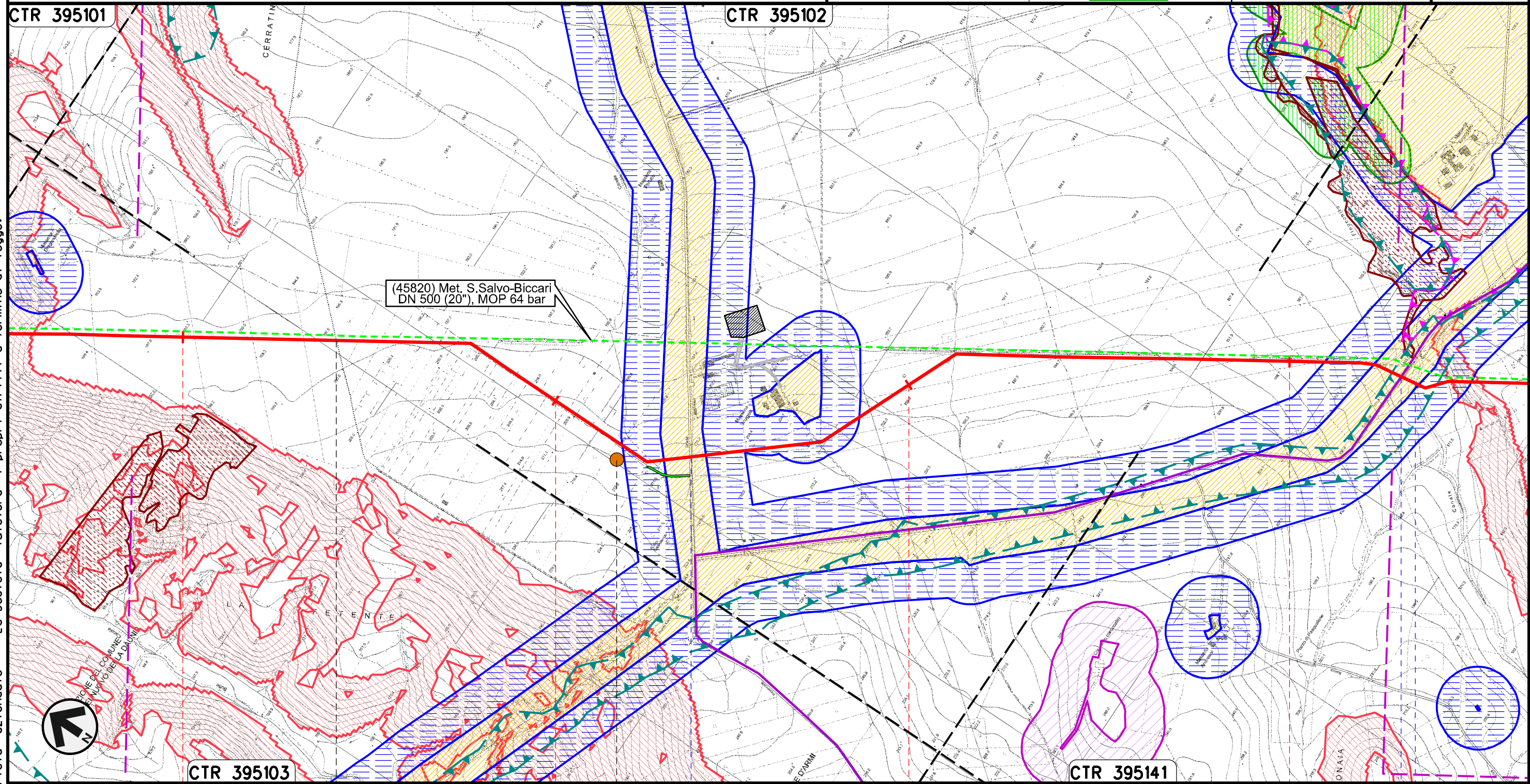
● Canale della Botte

◀ PIL n.11 km 58+880 ▶

Rifacimento METANODOTTO SAN SALVO - BICCARI
DN 650 (26"), DP 75 bar

00	30.11.17	EMISSIONE	CAMILLONI	CASAGRANDE	CAPRIOTTI	Foglio
INDICE	DATA	REVISIONI	ELABORATO	VERIFICATO	APPROVATO	17
 			Dis. PG-SR-128		di 26	
			Comm. NR /17076		Scala 1:10000	

STRUMENTI DI TUTELA E PIANIFICAZIONE REGIONALI



Il presente disegno e' di proprieta' aziendale - La Societa' tutelera' i propri diritti a termine di legge.



60 CASTELNUOVO DELLA DAUNIA

61 CASALVECCHIO DI PUGLIA
FOGGIA

62 S.P. n.11
63 S.P. n.8 Canale Finocchito

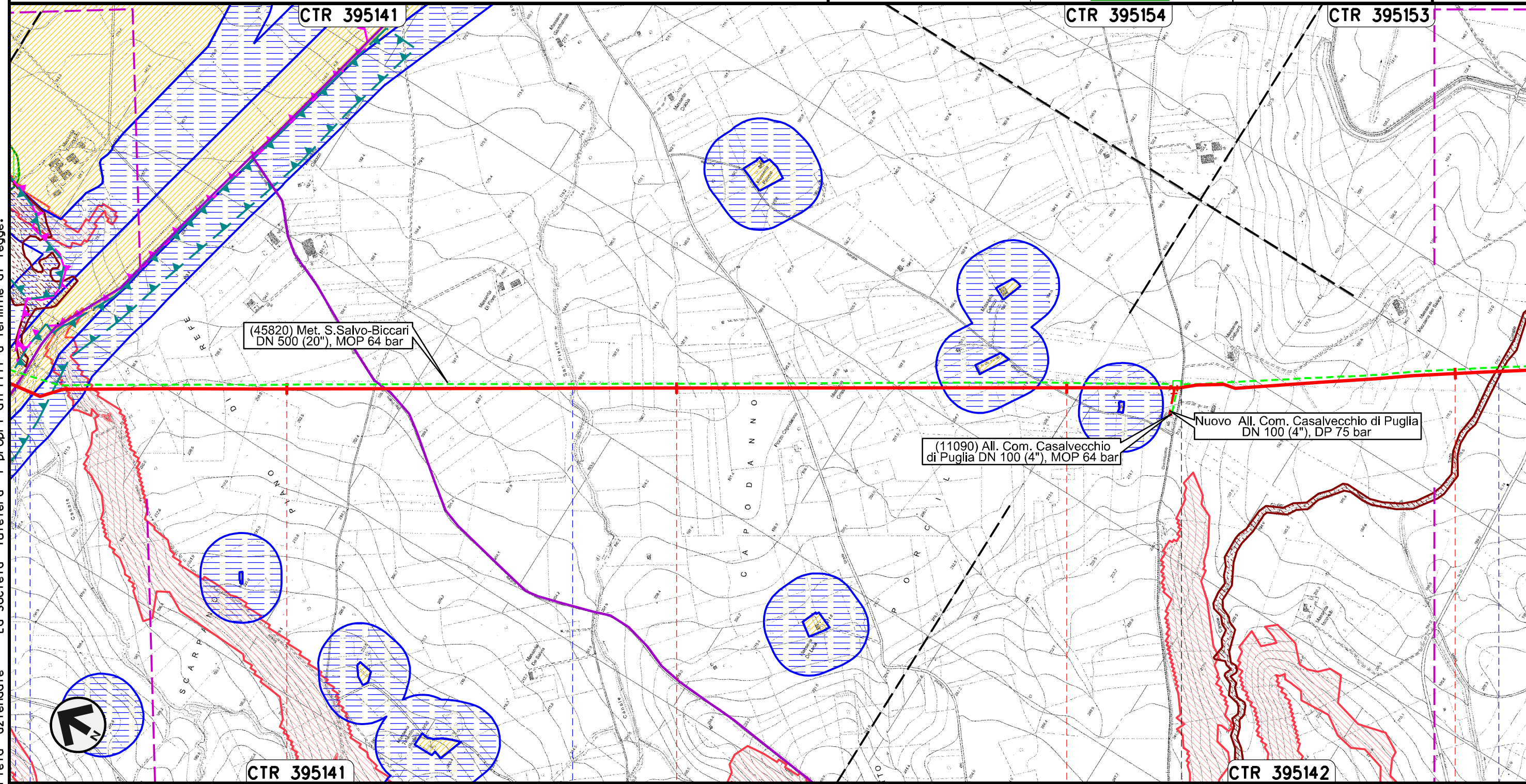
P14

Rifacimento METANODOTTO SAN SALVO - BICCARI
DN 650 (26"), DP 75 bar

00	30.11.17	EMISSIONE	CAMILLONI	CASAGRANDE	CAPRIOTTI
INDICE	DATA	REVISIONI	ELABORATO	VERIFICATO	APPROVATO
			Dis. PG-SR-128		
			Comm. NR /17076		

Foglio
18
di 26
Scala
1:10000

STRUMENTI DI TUTELA E PIANIFICAZIONE REGIONALI



Il presente disegno e' di proprieta' aziendale - La Societa' tutelera' i propri diritti a termine di legge.

CASALVECCHIO DI PUGLIA
FOGGIA

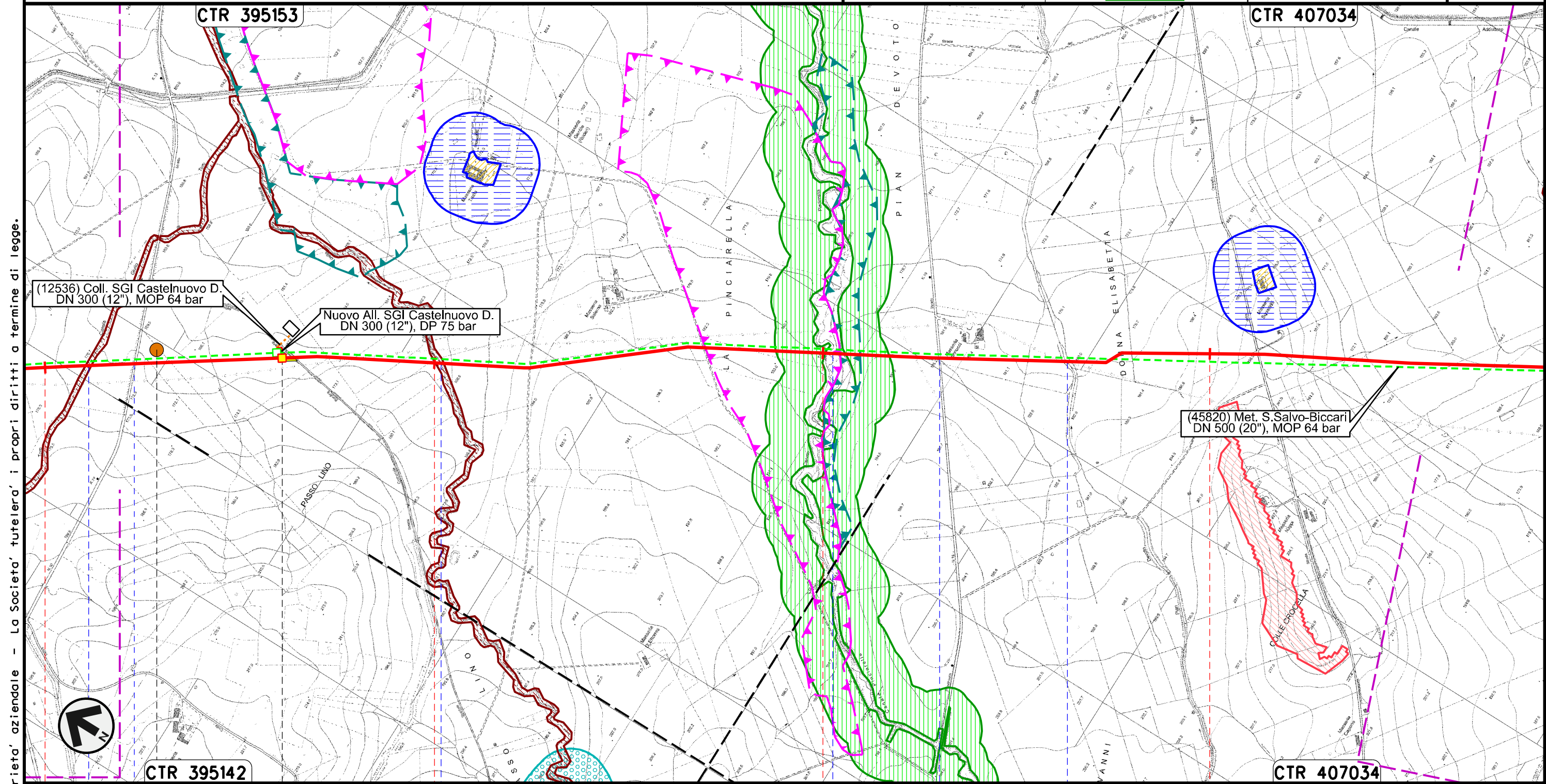
CASTELNUOVO DELLA DAUNIA

Canale Finocchito S.P. n.8 Canale San Pietro Canale Giulio Toro

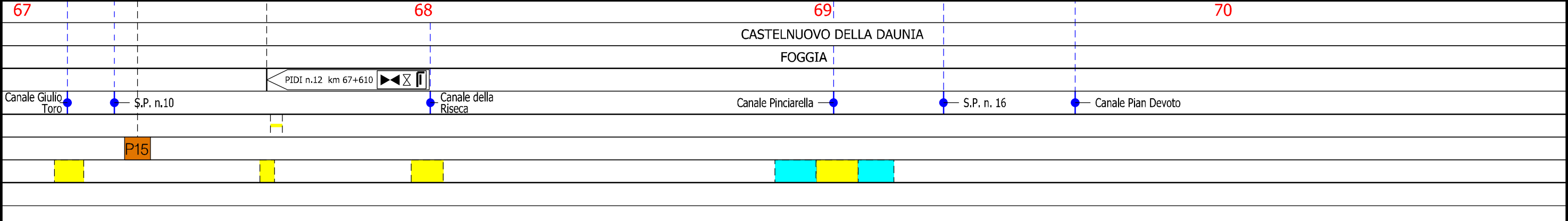
Rifacimento METANODOTTO SAN SALVO - BICCARI
DN 650 (26"), DP 75 bar

00	30.11.17	EMISSIONE	CAMILLONI	CASAGRANDE	CAPRIOTTI	Foglio 19 di 26 Scala 1:10000
INDICE	DATA	REVISIONI	ELABORATO	VERIFICATO	APPROVATO	
						Dis. PG-SR-128
						Comm. NR /17076

STRUMENTI DI TUTELA E PIANIFICAZIONE REGIONALI



Il presente disegno e' di proprieta' aziendale - La Societa' tutelera' i propri diritti a termine di legge.



Rifacimento METANODOTTO SAN SALVO - BICCARI
DN 650 (26"), DP 75 bar

00	30.11.17	EMISSIONE	CAMILLONI	CASAGRANDE	CAPRIOTTI
INDICE	DATA	REVISIONI	ELABORATO	VERIFICATO	APPROVATO

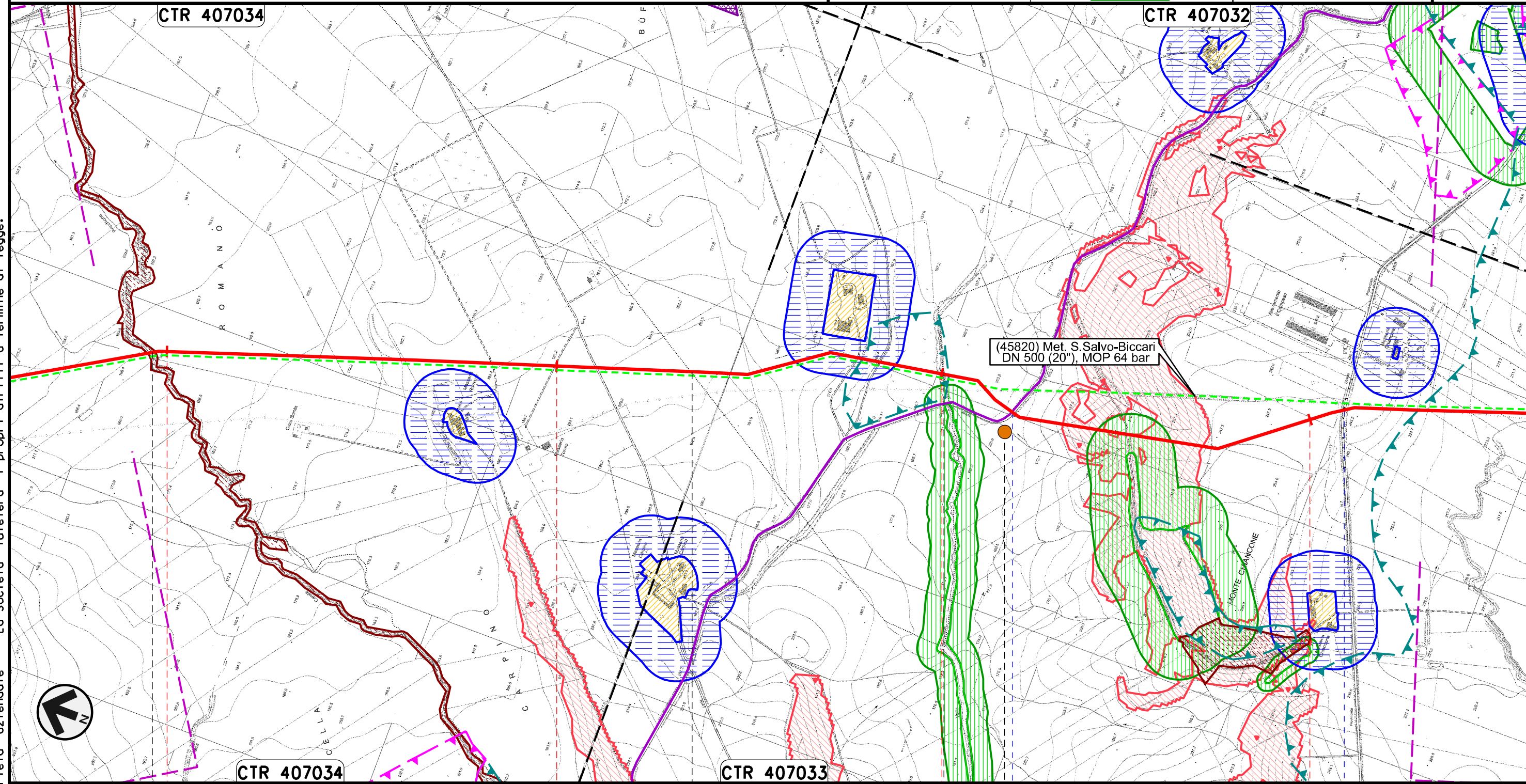
Foglio
20
di 26
Scala
1:10000

STRUMENTI DI TUTELA E PIANIFICAZIONE REGIONALI





Dis. PG-SR-128
Comm. NR /17076

Il presente disegno e' di proprieta' aziendale - La Societa' tutelera' i propri diritti a termine di legge.

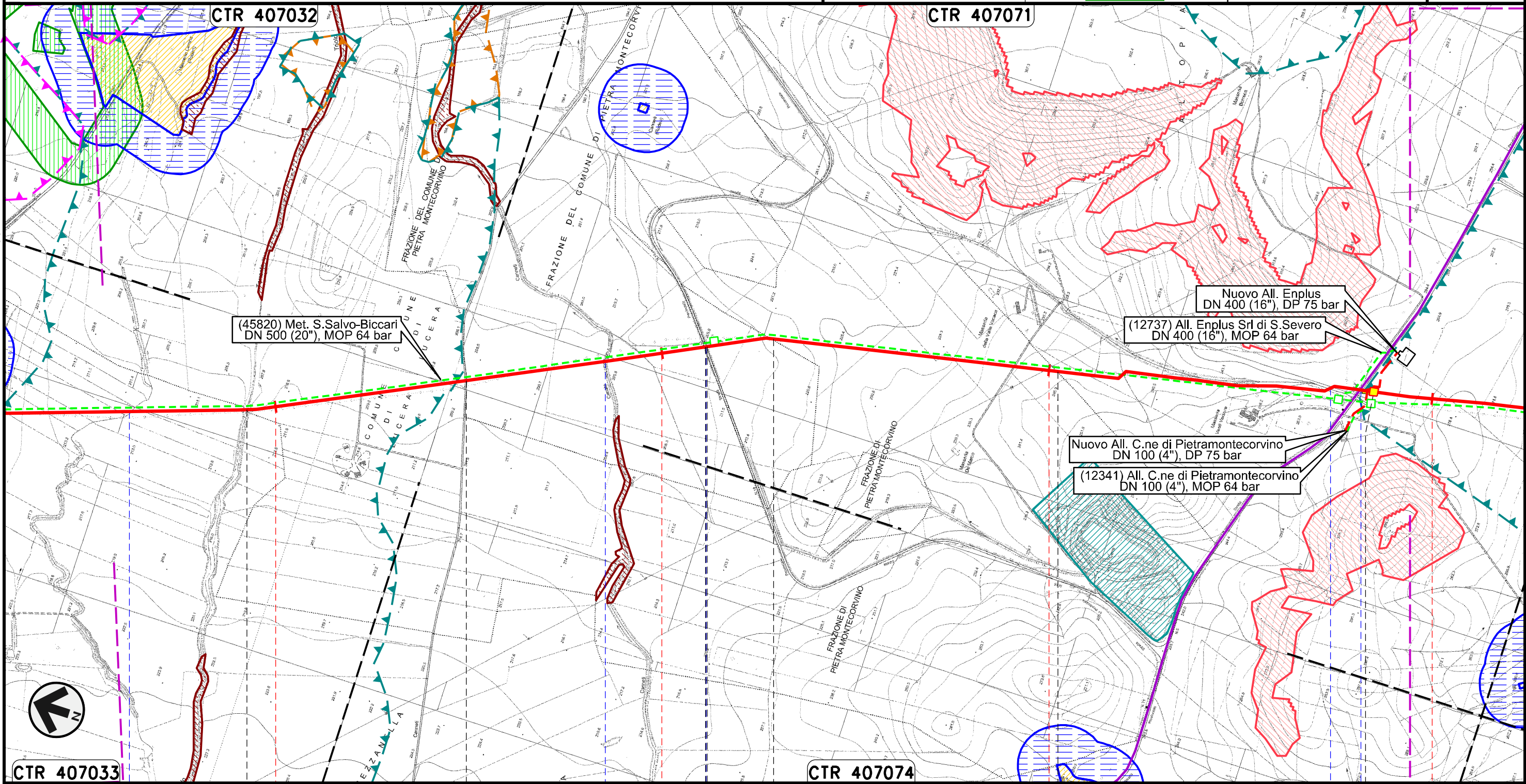


71	72	73	74
CASTELNUOVO DELLA DAUNIA	PIETRAMONTECORVINO	LUCERA FOGGIA	PIETRAMONTECORVINO
● Canale Rocchione		● Canale della Valle	● S.P. n.7
		P16	

Rifacimento METANODOTTO SAN SALVO - BICCARI
DN 650 (26"), DP 75 bar

00	30.11.17	EMISSIONE	CAMILLONI	CASAGRANDE	CAPRIOTTI	Foglio 21 di 26 Scala 1:10000
INDICE	DATA	REVISIONI	ELABORATO	VERIFICATO	APPROVATO	
						Dis. PG-SR-128
						Comm. NR /17076



STRUMENTI DI TUTELA E PIANIFICAZIONE REGIONALI



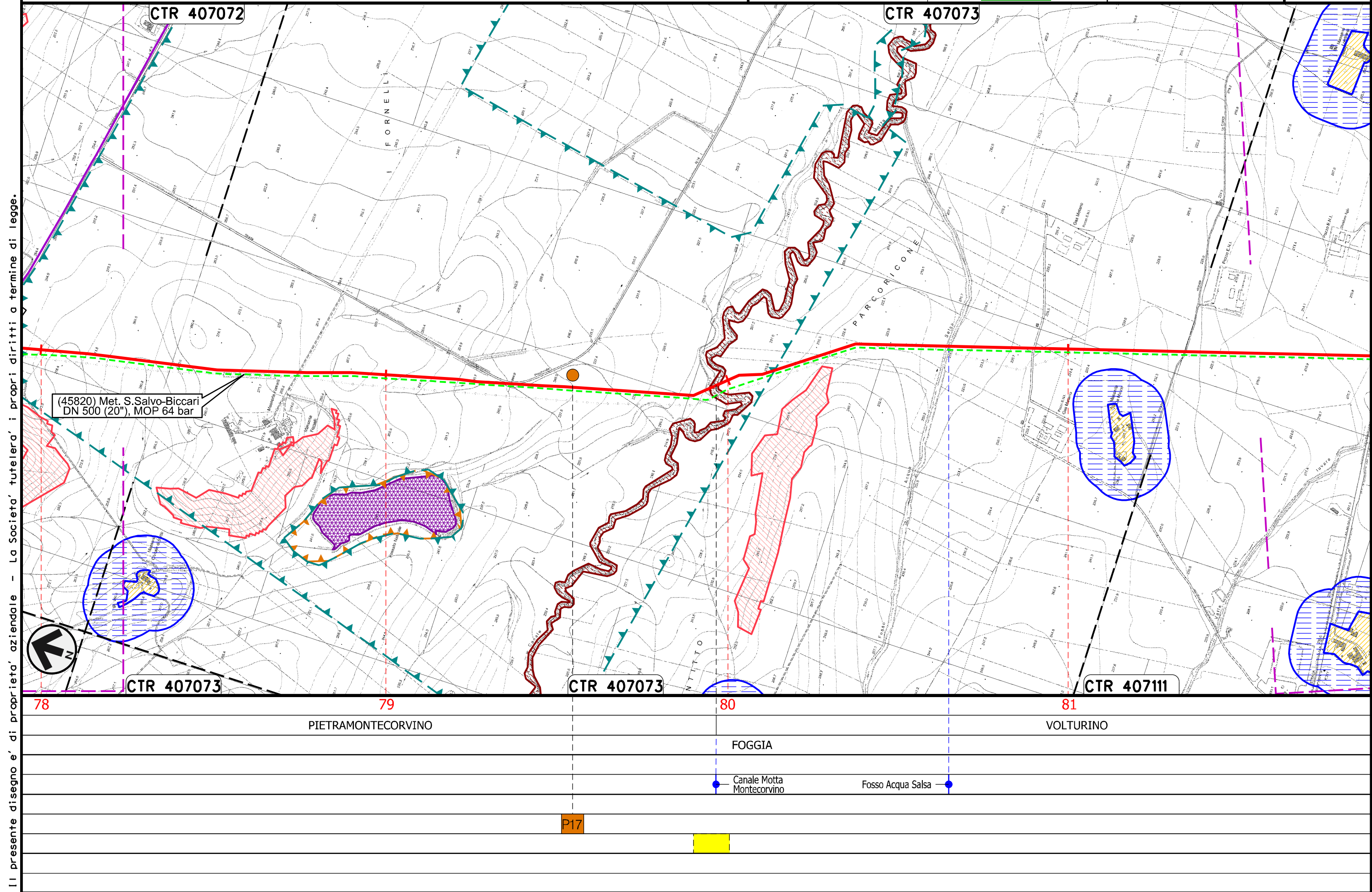
Il presente disegno e' di proprieta' aziendale - La Societa' tutelera' i propri diritti a termine di legge.

CTR 407033	75	76	77	78
PIETRAMONTECORVINO	LUCERA	PIETRAMONTECORVINO	LUCERA	PIETRAMONTECORVINO
FOGGIA				
Torrente Triolo	Torrente Triolo II	Canale Canneti	S.P. n.18	Fosso S.P. n.5
PIDI n.13 km 77+850				

Rifacimento METANODOTTO SAN SALVO - BICCARI
DN 650 (26"), DP 75 bar



00	30.11.17	EMISSIONE	CAMILLONI	CASAGRANDE	CAPRIOTTI	Foglio 22 di 26
INDICE	DATA	REVISIONI	ELABORATO	VERIFICATO	APPROVATO	
						Scala 1:10000
			Dis. PG-SR-128			
			Comm. NR /17076			

STRUMENTI DI TUTELA E PIANIFICAZIONE REGIONALI



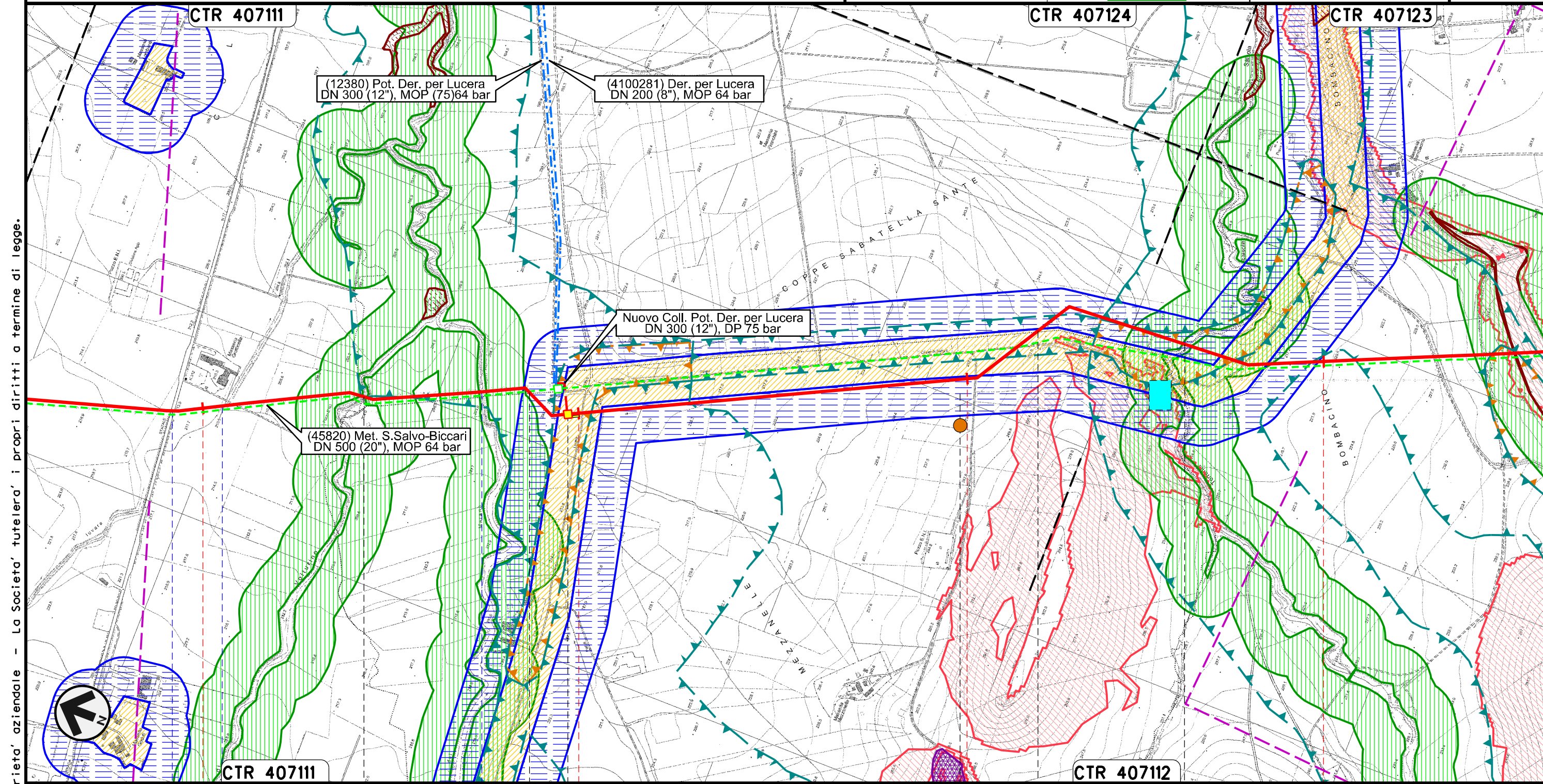
Il presente disegno e' di proprieta' aziendale - La Societa' tutelera' i propri diritti a termine di legge.

Rifacimento METANODOTTO SAN SALVO - BICCARI
DN 650 (26"), DP 75 bar

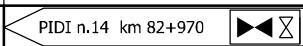

00	30.11.17	EMISSIONE	CAMILLONI	CASAGRANDE	CAPRIOTTI
INDICE	DATA	REVISIONI	ELABORATO	VERIFICATO	APPROVATO
					
			Dis.	PG-SR-128	
			Comm.	NR /17076	

Foglio
23
di 26
Scala
1:10000

STRUMENTI DI TUTELA E PIANIFICAZIONE REGIONALI



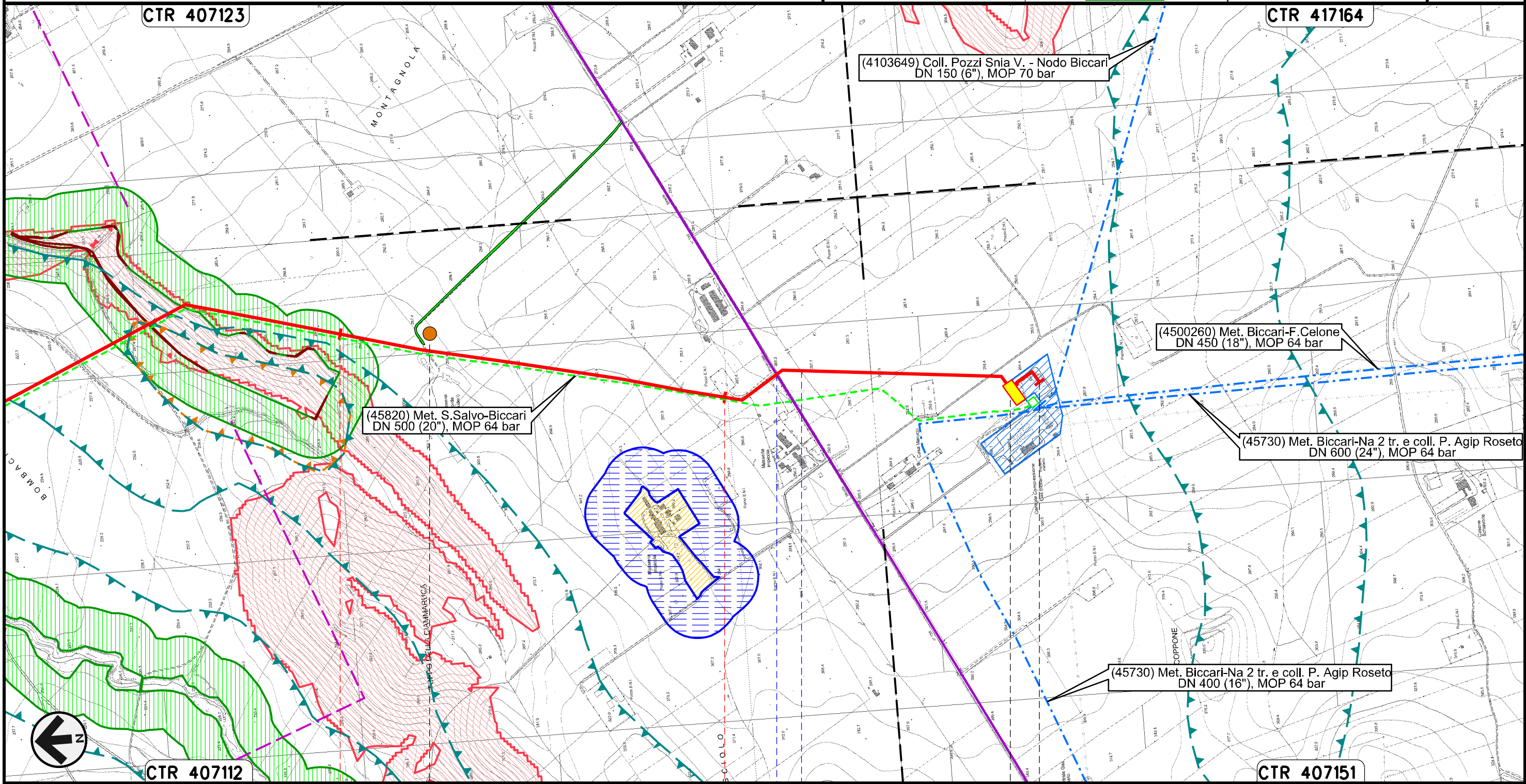
Il presente disegno e' di proprieta' aziendale - La Societa' tutelera' i propri diritti a termine di legge.

82	83	84	85
VOLTURINO	LUCERA	ALBERONA	LUCERA
		FOGGIA	BICCARI
S.S. n. 17	Fosso	Canale Fara di Volturino	Canale del Marano
			
			

Rifacimento METANODOTTO SAN SALVO - BICCARI
DN 650 (26"), DP 75 bar

00	30.11.17	EMISSIONE	CAMILLONI	CASAGRANDE	CAPRIOTTI	Foglio
INDICE	DATA	REVISIONI	ELABORATO	VERIFICATO	APPROVATO	24
			Dis. PG-SR-128			di 26
			Comm. NR /17076			Scala 1:10000

STRUMENTI DI TUTELA E PIANIFICAZIONE REGIONALI



Il presente disegno e' di proprieta' aziendale - La Societa' tutelera' i propri diritti a termine di legge.



CTR 407112

86

87

87+875

CTR 407151

BICCARI
FOGGIA

Stazione L/R n.15 km 87+775

Nodo di Biccari n.1029 km 87+875

S.P. n.130 Fosso

P19

STRUMENTI DI TUTELA E PIANIFICAZIONE REGIONALI

LEGENDA

SIMBOLOGIA CARTOGRAFICA

- | | | | |
|--|---|--|---|
| | Metanodotto in progetto | | Altre condotte di terzi |
| | Metanodotti in esercizio | | Altri metanodotti in progetto |
| | Metanodotti da porre fuori esercizio e recuperare | | Gallerie, Tunnel, Mini-Microtunnel, Raise Boring, T.O.C. e Direct Pipe. |
| | Aree impianti stacco-terminale in progetto | | Impianti di linea in progetto |
| | Aree impianti stacco-terminale esistenti | | Impianti di linea su rete in esercizio |
| | Piazzola di stoccaggio tubazioni | | Impianti di linea da porre fuori esercizio e recuperare |
| | Strada di accesso all'impianto | | Depositi temporanei |
| | Adeguamento strade esistenti | | Strade di accesso provvisorio |
| | Limite sovrapposizione fogli | | Nuova viabilita' |
| | | | Viabilita' in programma |
| | | | Condotta S.G.I. (in progetto) |

SIMBOLOGIA MECCANICA

- | | |
|--|--|
| | Punto di intercettazione di linea (P.I.L.) |
| | Punto di intercettazione di derivazione importante (P.I.D.I.) |
| | Punto di intercettazione di derivazione semplice con stacco da P.I.L. (P.I.D.S.) |
| | Punto di intercettazione e derivazione semplice con stacco da Linea (P.I.D.S.) |
| | Punto di intercettazione con discaggio di allacciamento (P.I.D.A.) |
| | Punto predisposto per il discaggio di allacciamento (P.P.D.A.) |
| | Punto di sezionamento elettrico terminale (P.S.E.T.) |
| | Stazione predisposta per lancio e ricevimento PIG |
| | Impianto di riduzione/egolazione della pressione |

LEGENDA TEMATICA

Regione Abruzzo

Piano Regionale Paesistico
(PRP, approvato con D.C.R. nr. 142121 del 21 marzo 1990)

- | | |
|--|---|
| | Aree Estrattive |
| | Discariche e depositi di rottami a cielo aperto |
| | Aree percorse da Incendi |



Regione Molise

Piano Territoriale Paesistico – Ambientale di area vasta nr. 1
(P.T.P.A.A.V. nr. 1, approvato con D.C.R. nr. 25397)

- | | |
|--|--|
| | Balze fortemente caratterizzanti gli ambiti visivi per percezione di elementi naturalistici |
| | Aree Fluviale e di Foce con particolari configurazione di carattere naturalistico e percettivo |
| | Aree con particolari ed elevati valori percettivi potenzialmente instabili e di rilievo produttivo |
| | Aree di eccezionale pericolosita' geologica |
| | Aree in pendio prevalentemente collinare con elevata pericolosita' geologica |
| | Aree del sistema insediativo con valore medio percettivo |
| | Aree collinare e di pedemontana con discrete caratteristiche produttive |
| | Ambiti di progettazione e pianificazione paesistica esecutiva |
| | Aree Archeologiche di rilievo |
| | Elementi di interesse storico urbanistico architettonico |
| | Detrattori ambientali |

Il presente disegno e' di proprieta' aziendale - La Societa' tutelera' i propri diritti a termine di legge.













Progressiva chilometrica	N.	
Comuni		
Province		
Impianti		TIPO - N. - PROGR. km
Attraversamenti		TIPO - N. - ESISTENTE
Strade - Piste	TIPOLOGIA ATTRAVERSATA (SS n. **, corso d'acqua, ferrovia, ecc.)	
Depositi provvisori - Piazzole	ACCESSO IMPIANTI	ADEGUAMENTI STRADE
Fascia di lavoro	DEPOSITI TEMPORANEI	STRADE PROVVISORIE
	ALLARGATA	RIDOTTA
	Dn	Pn

00	30.11.17	EMISSIONE	CAMILLONI	CASAGRANDE	CAPRIOTTI
INDICE	DATA	R E V I S I O N I	ELABORATO	VERIFICATO	APPROVATO
					
			Dis. PG-SR-128		
			Comm. NR /17076		

STRUMENTI DI TUTELA E PIANIFICAZIONE REGIONALI

LEGENDA TEMATICA












Regione Molise
Piano Territoriale Paesistico – Ambientale di area vasta nr. 2
(P.T.P.A.A.V. nr. 2, approvato con D.C.R. nr. 92/1998)

-  Aree boscate
-   Elementi areali lineari e puntuali di valore eccezionale
-  Area con prevalenza di elementi di pericolosità geologica di valore eccezionale_elevato
-  Aree con prevalenza di elementi di pericolosità geologica di valore medio
-  Aree con prevalenza di elementi di interesse percettivo di valore elevato
-  Aree con prevalenza di elementi di interesse produttivo-agricolo di valore eccezionale
-  Aree con prevalenza di elementi di interesse produttivo-agricolo di valore elevato
-  Aree con elementi di valore medio
-   Luoghi della visione
-  Discariche solide




LEGENDA TEMATICA

Regione Puglia
Piano Paesaggistico Territoriale Regionale
(PPTR, approvato con D.G.R. n. 176/2015 e s.m.i.)

SISTEMA DEL PAESAGGIO NATURALE

-  Versanti (art. 53 NTA)
-  Reticolo idrografico connesso alla RER (art. 47 NTA)
-  Aree di rispetto dei boschi (art. 63 NTA)
-  Zone umide (art. 65 NTA)
-  Prati e pascoli naturali (art. 66 NTA)
-  Formazioni arbustive in evoluzione naturale (art. 66 NTA)
-  Testimonianza della stratificazione insediativa (art. 81 NTA)
-  Aree di rispetto delle componenti culturali insediative (art. 82 NTA)
-  Aree di rispetto zone di interesse archeologico (art. 82 NTA)
-  Cave autorizzate (Piano regionale delle attività estrattive)
-  Strade valenza paesaggistica (art. 88 NTA)

Regione Puglia – Piano Urbanistico Territoriale Tematico "Paesaggio"
(PUTT/p, approvato con D.G.R. nr. 1748/2000)

-  Ambiti territoriali estesi (B) (art. 202 NTA)
-  Ambiti territoriali estesi (C) (art. 202 NTA)
-  Ambiti territoriali estesi (D) (art. 202 NTA)