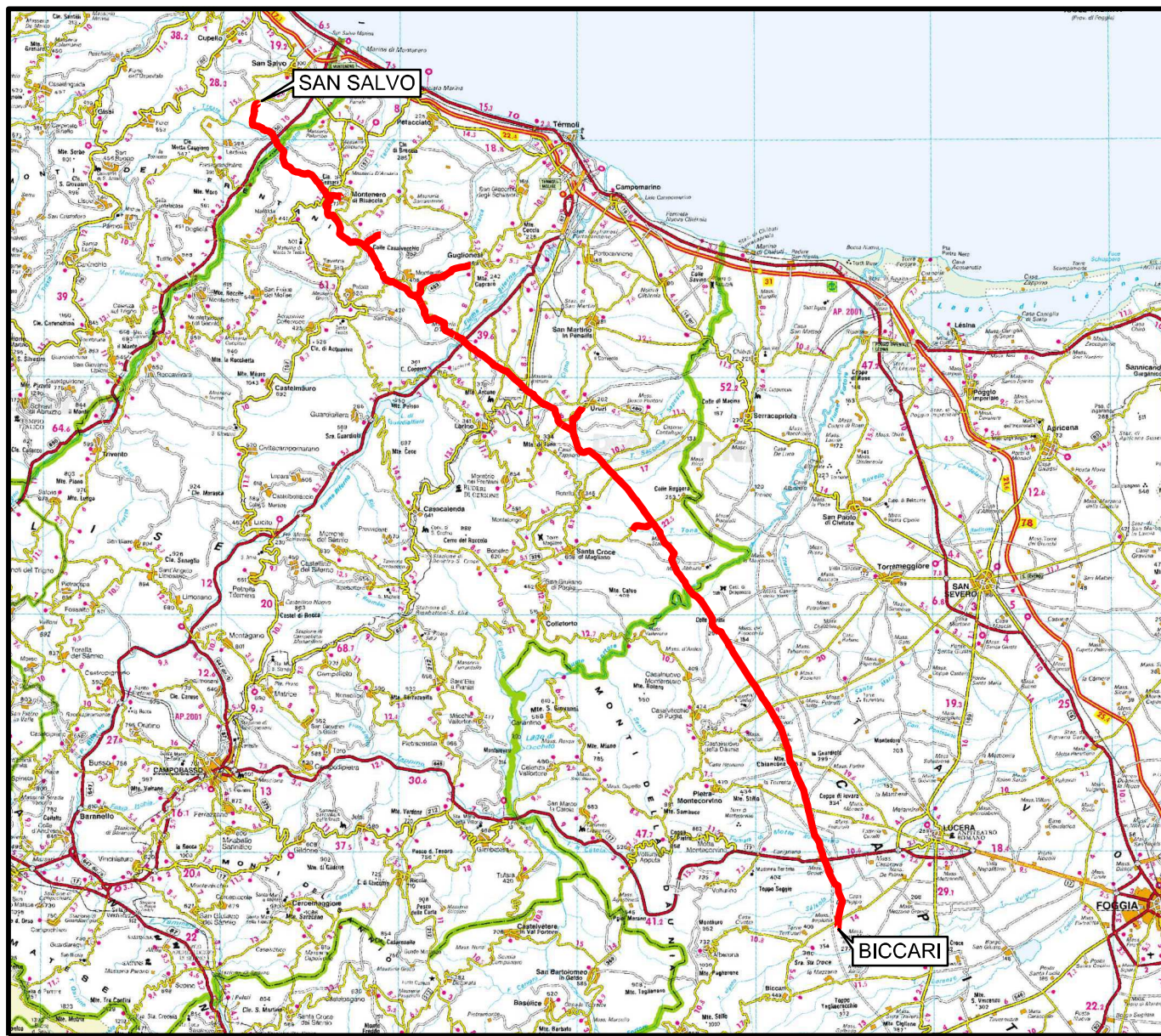


Il presente disegno e' di proprieta' aziendale - La Societa' tutelera' i propri diritti a termine di legge.



COROGRAFIA Scala 1:500.000

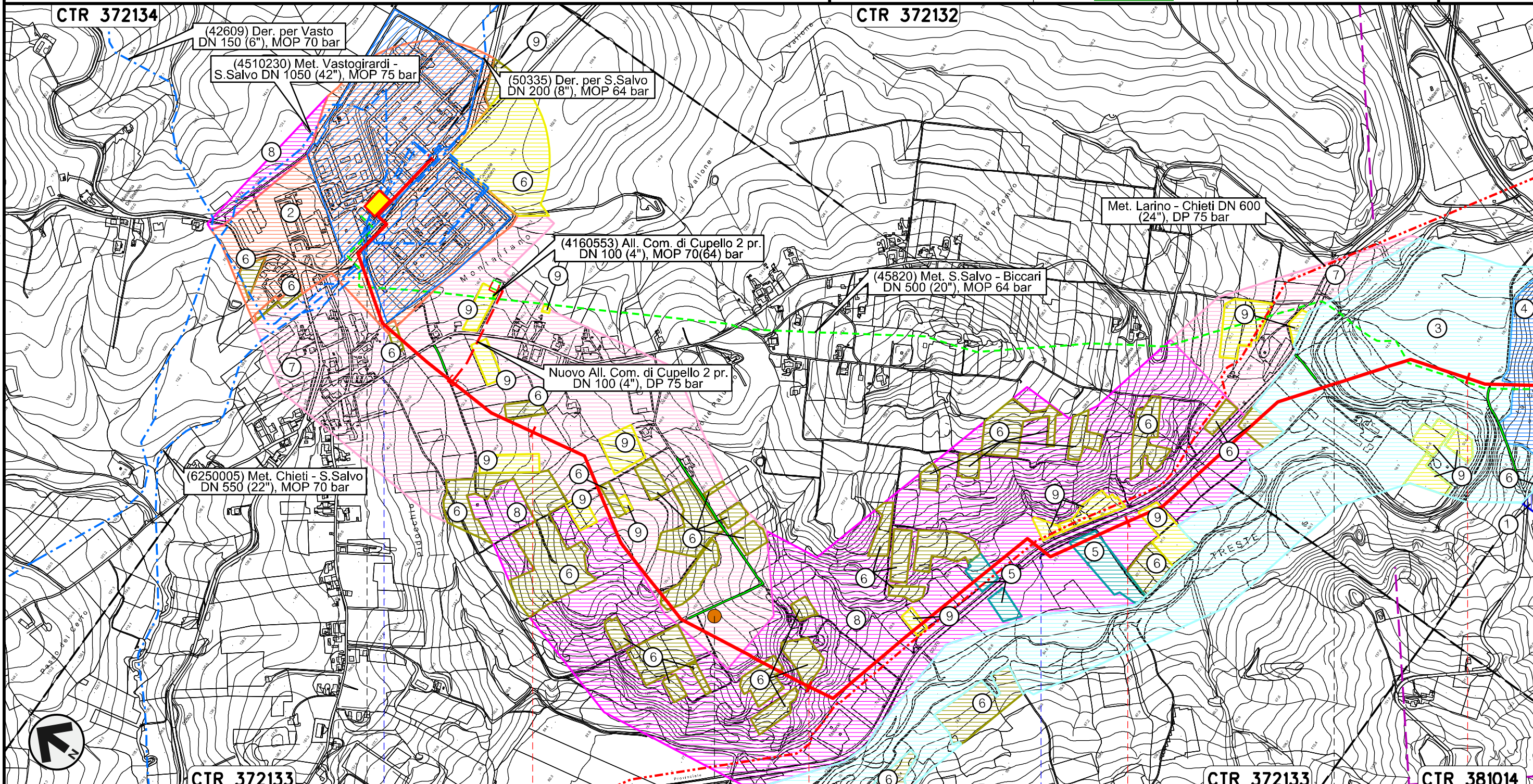


00	30.11.17	EMISSIONE	DEL VECCHIO	CASAGRANDE	CAPRIOTTI
INDICE	DATA	R E V I S I O N I			ELABORATO VERIFICATO APPROVATO
				Dis. PG-US-150	
				Fg. 1 di 25	
				Comm. NR /17076	
				Rif. METANODOTTO SAN SALVO - BICCARI DN 650 (26"), DP 75 bar	
				INDICE 00	
				Scala 1:10000	
				USO DEL SUOLO	
				Sostituisce il	
				Sostituito dal	


Rifacimento METANODOTTO SAN SALVO - BICCARI
DN 650 (26"), DP 75 bar

USO DEL SUOLO

00	30.11.17	EMISSIONE	DEL VECCHIO	CASAGRANDE	CAPRIOTTI	Foglio
INDICE	DATA	REVISIONI	ELABORATO	VERIFICATO	APPROVATO	2
						di 25
			Dis. PG-US-150			Scala
			Comm. NR /17076			1:10000



Il presente disegno e' di proprieta' aziendale - La Societa' tutelera' i propri diritti a termine di legge.

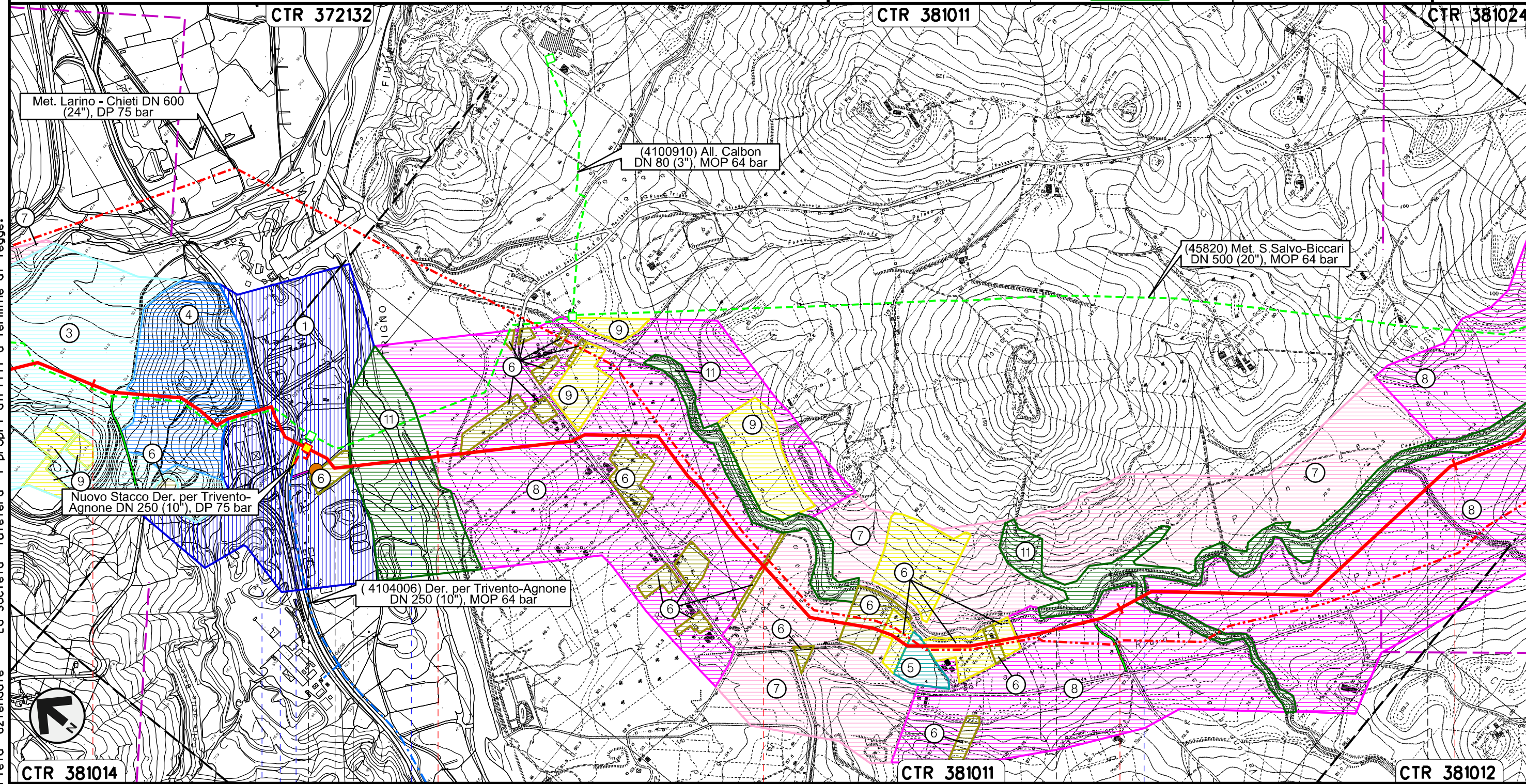


Rifacimento METANODOTTO SAN SALVO - BICCARI
DN 650 (26"), DP 75 bar


USO DEL SUOLO

00	30.11.17	EMISSIONE	DEL VECCHIO	CASAGRANDE	CAPRIOTTI
INDICE	DATA	REVISIONI	ELABORATO	VERIFICATO	APPROVATO
			Dis.	PG-US-150	
			Comm.	NR /17076	

Foglio
3
di 25
Scala
1:10000





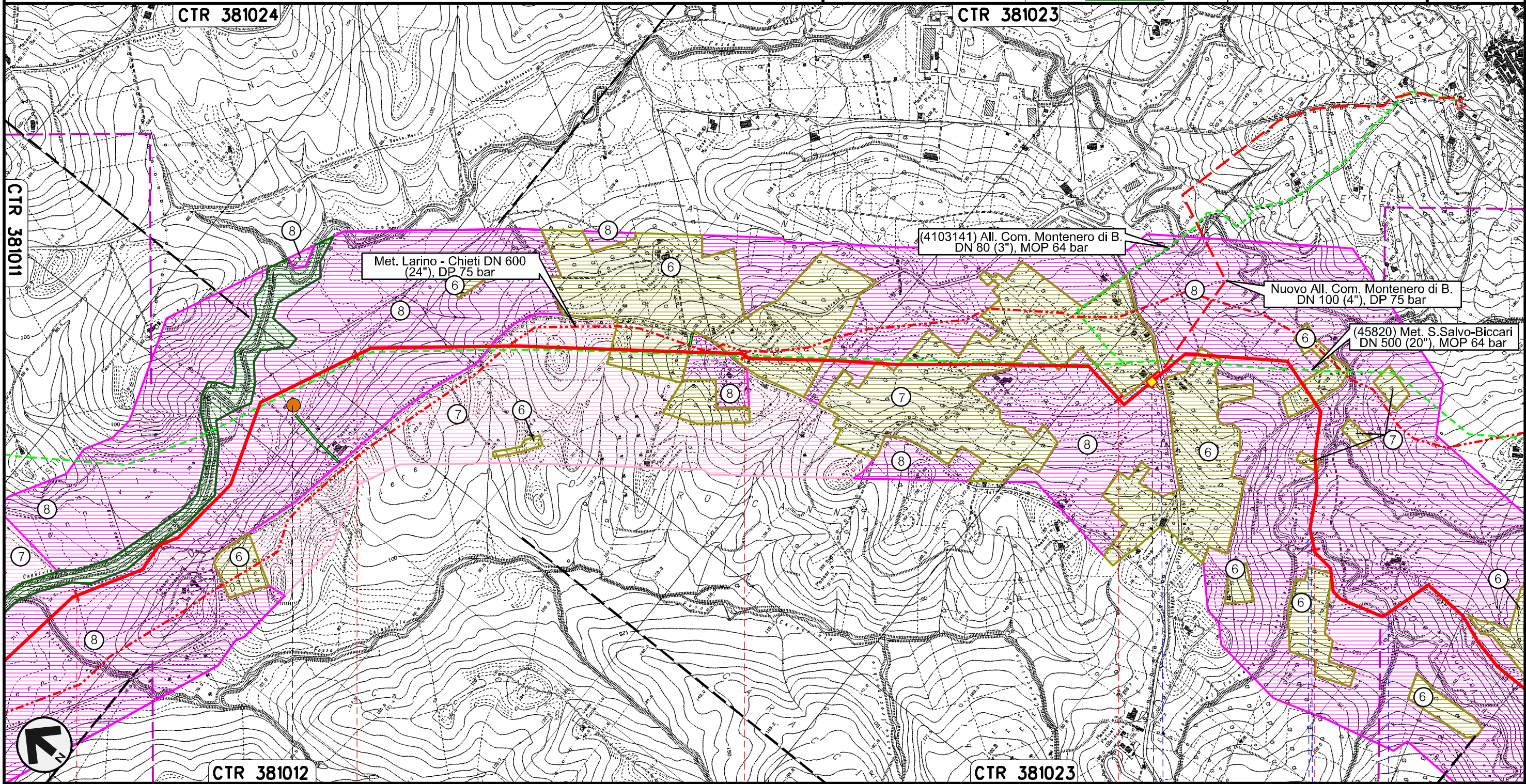
Il presente disegno e' di proprieta' aziendale - La Societa' tutelera' i propri diritti a termine di legge.




Rifacimento METANODOTTO SAN SALVO - BICCARI
DN 650 (26"), DP 75 bar

USO DEL SUOLO

00	30.11.17	EMISSIONE	DEL VECCHIO	CASAGRANDE	CAPRIOTTI	Foglio
INDICE	DATA	REVISIONI	ELABORATO	VERIFICATO	APPROVATO	4
						di 25
			Dis. PG-US-150			Scala
			Comm. NR /17076			1:10000





Il presente disegno e' di proprieta' aziendale - La Societa' tutelera' i propri diritti a termine di legge.

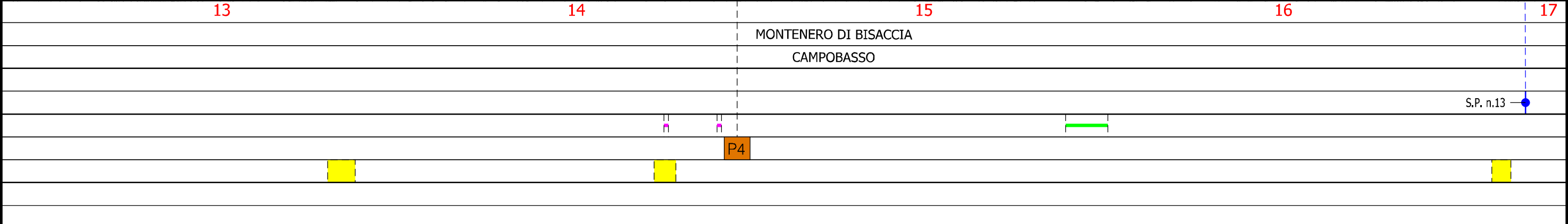
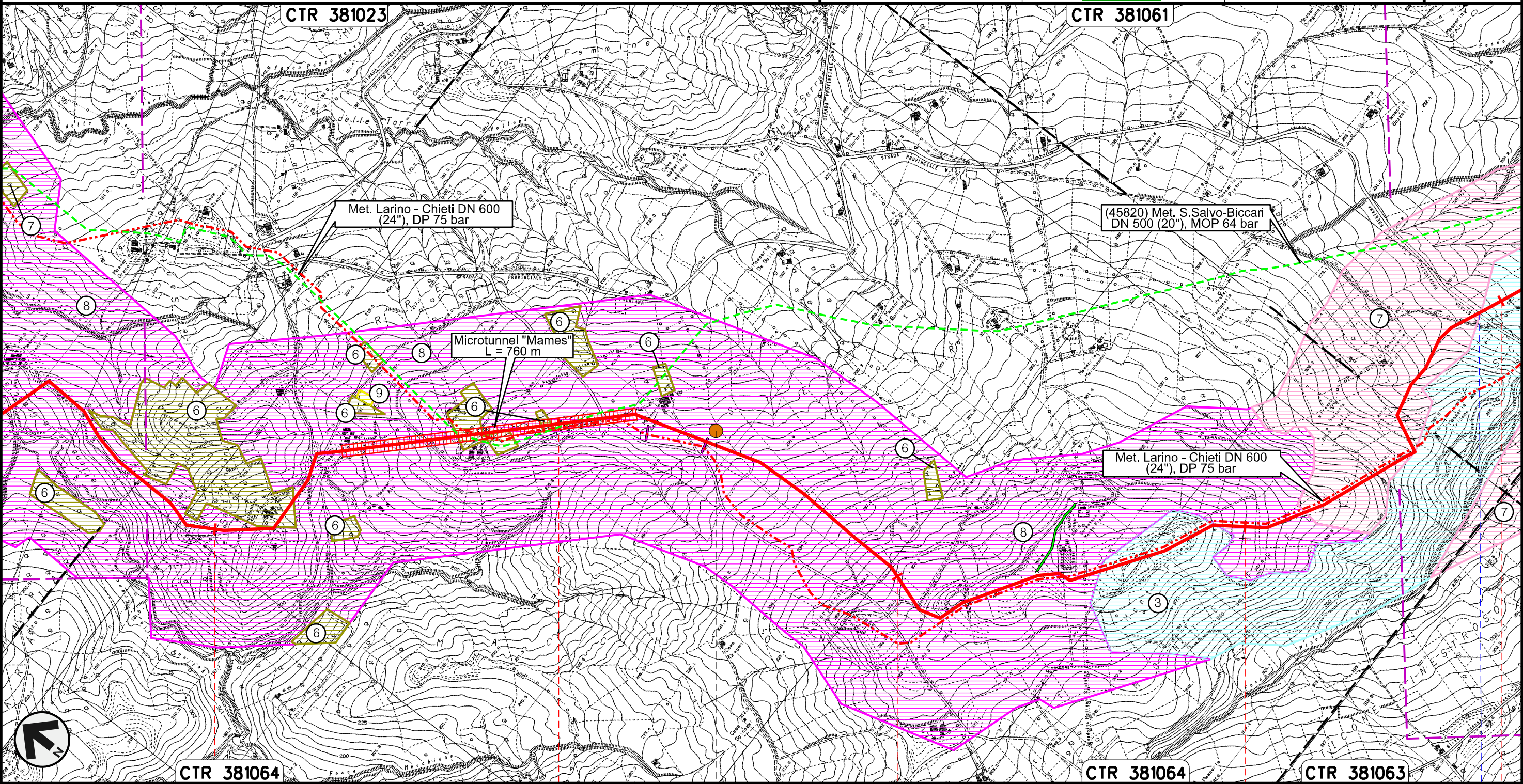


Rifacimento METANODOTTO SAN SALVO - BICCARI
DN 650 (26"), DP 75 bar

USO DEL SUOLO

00	30.11.17	EMISSIONE	DEL VECCHIO	CASAGRANDE	CAPRIOTTI	Foglio
INDICE	DATA	REVISIONI	ELABORATO	VERIFICATO	APPROVATO	5
						di 25
			Dis. PG-US-150			Scala
			Comm. NR /17076			1:10000

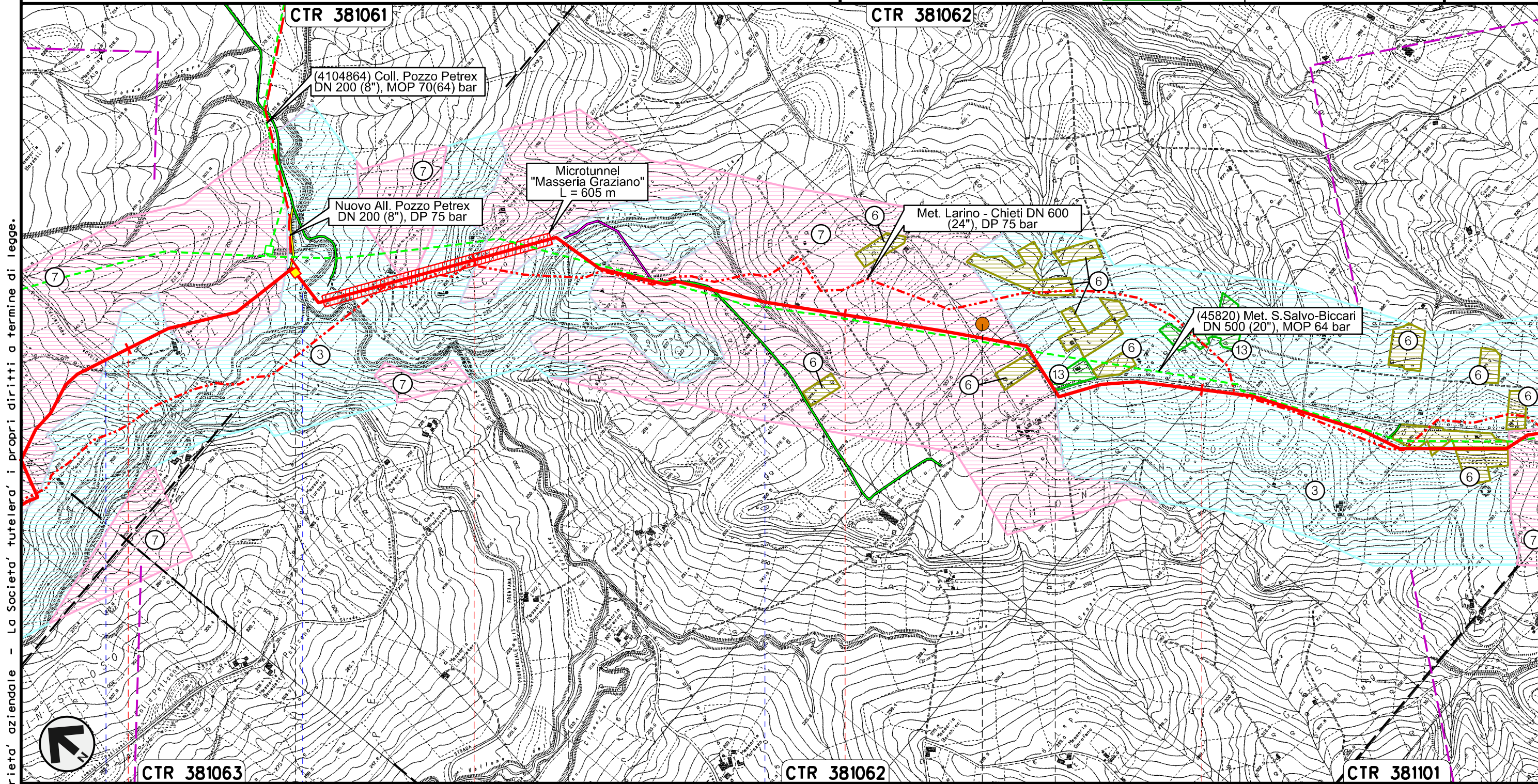
Il presente disegno e' di proprieta' aziendale - La Societa' tutelera' i propri diritti a termine di legge.



Rifacimento METANODOTTO SAN SALVO – BICCARI
DN 650 (26"), DP 75 bar

00	30.11.17	EMISSIONE	DEL VECCHIO	CASAGRANDE	CAPRIOTTI	Foglio
INDICE	DATA	REVISIONI	ELABORATO	VERIFICATO	APPROVATO	6
						di 25
			Dis. PG-US-150			Scala
			Comm. NR /17076			1:10000

USO DEL SUOLO



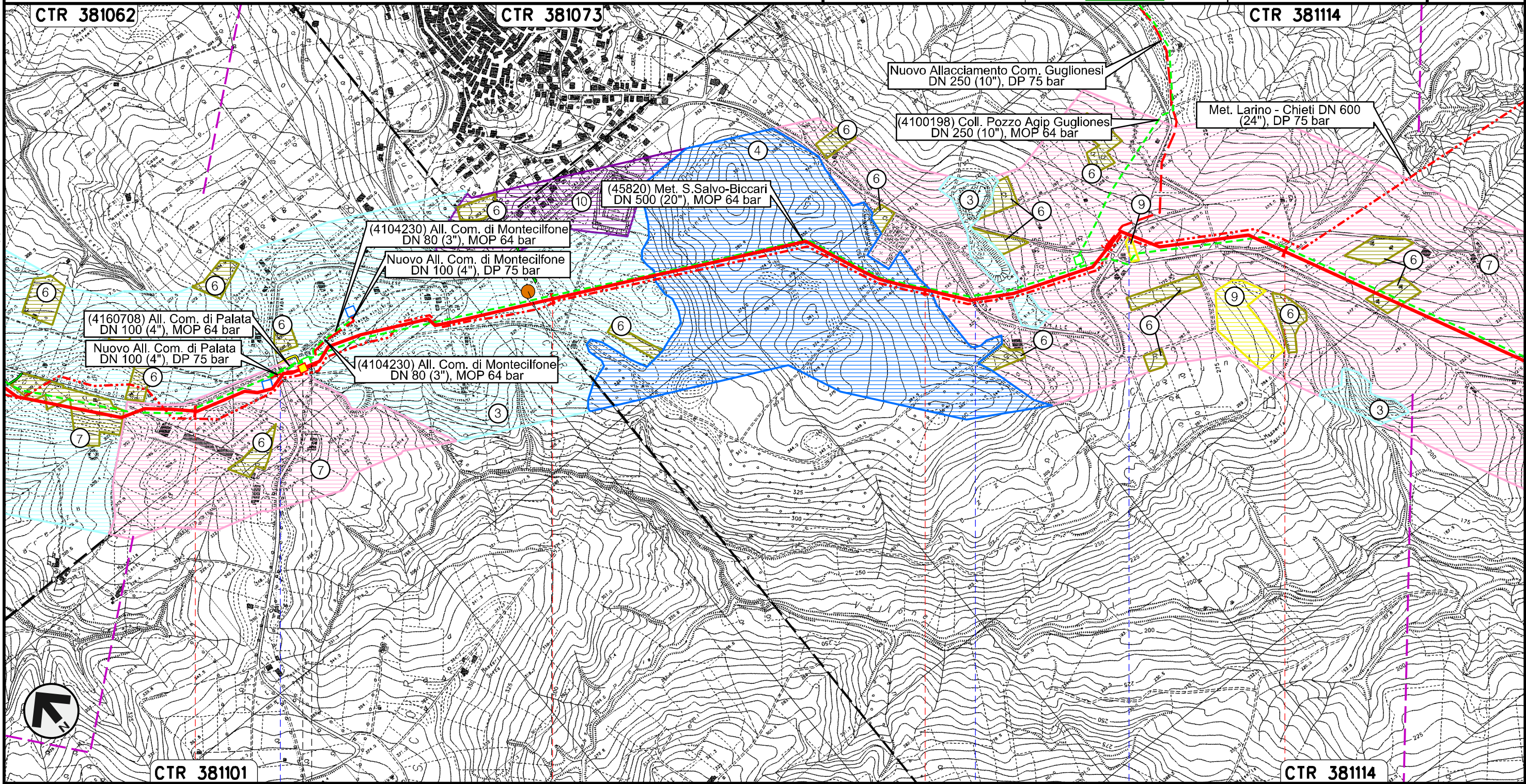
Il presente disegno e' di proprieta' aziendale - La Societa' tutelera' i propri diritti a termine di legge.

17	18	19	20
MONTENERO DI BISACCIA		MONTECILFONE	PALATA
CAMPOBASSO			
S.P. n.13	Torrente Sinarca	Fosso della Guardiola	Fosso della Guardiola
			P5

Rifacimento METANODOTTO SAN SALVO - BICCARI
DN 650 (26"), DP 75 bar

USO DEL SUOLO

00	30.11.17	EMISSIONE	DEL VECCHIO	CASAGRANDE	CAPRIOTTI	Foglio 7
INDICE	DATA	REVISIONI	ELABORATO	VERIFICATO	APPROVATO	di 25
						Scala 1:10000
			Dis.	PG-US-150		
			Comm.	NR /17076		



Il presente disegno e' di proprieta' aziendale - La Societa' tutelera' i propri diritti a termine di legge.

CTR 381101

CTR 381114

PALATA

MONTECILFONE

CAMPOBASSO

S.P. n.168



S.P. n.168

S.P. n.168

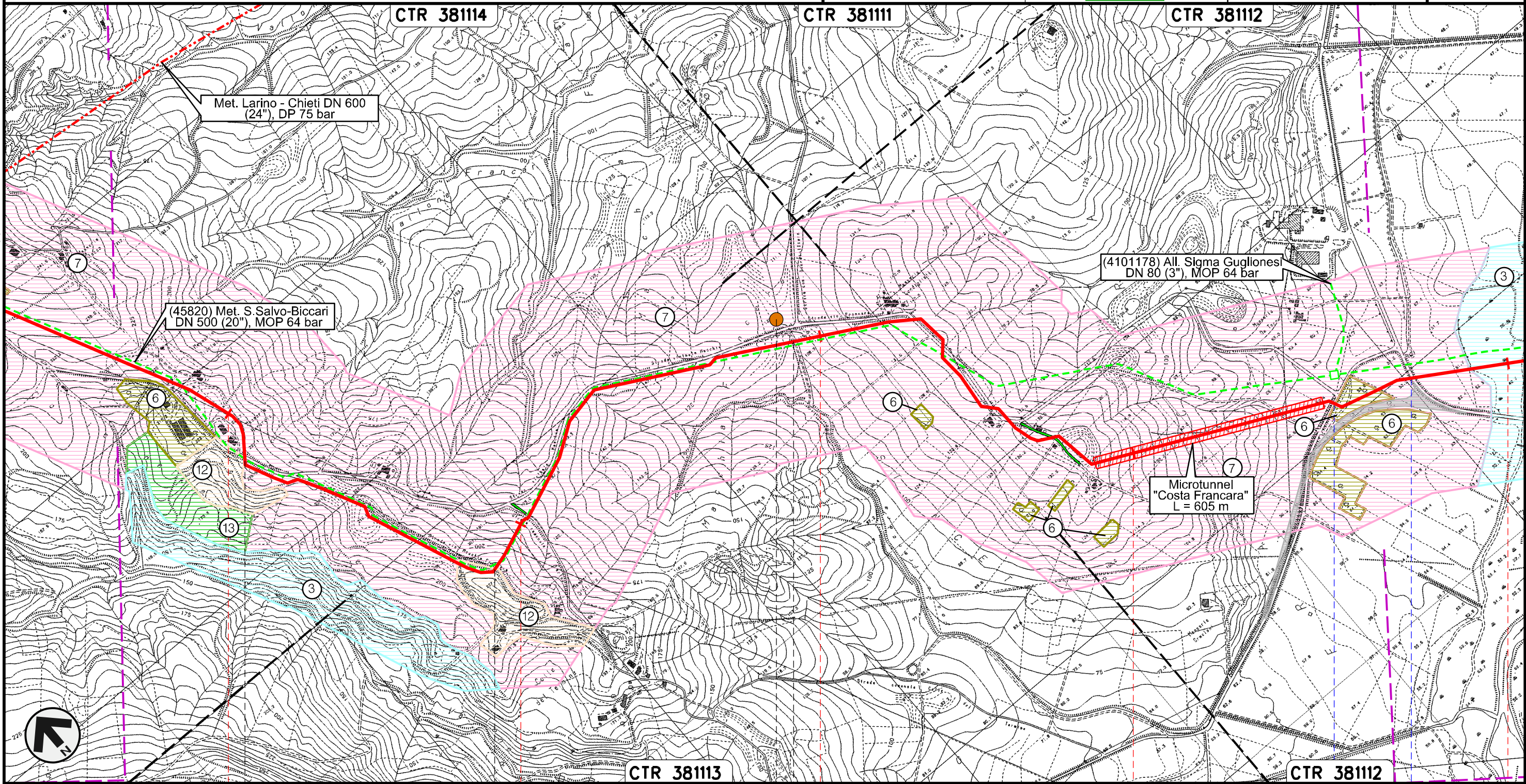
P6

Rifacimento METANODOTTO SAN SALVO - BICCARI
DN 650 (26"), DP 75 bar

USO DEL SUOLO



00	30.11.17	EMISSIONE	DEL VECCHIO	CASAGRANDE	CAPRIOTTI	Foglio
INDICE	DATA	REVISIONI	ELABORATO	VERIFICATO	APPROVATO	8
						di 25
			Dis. PG-US-150			Scala
			Comm. NR /17076			1:10000

Il presente disegno e' di proprieta' aziendale - La Societa' tutelera' i propri diritti a termine di legge.

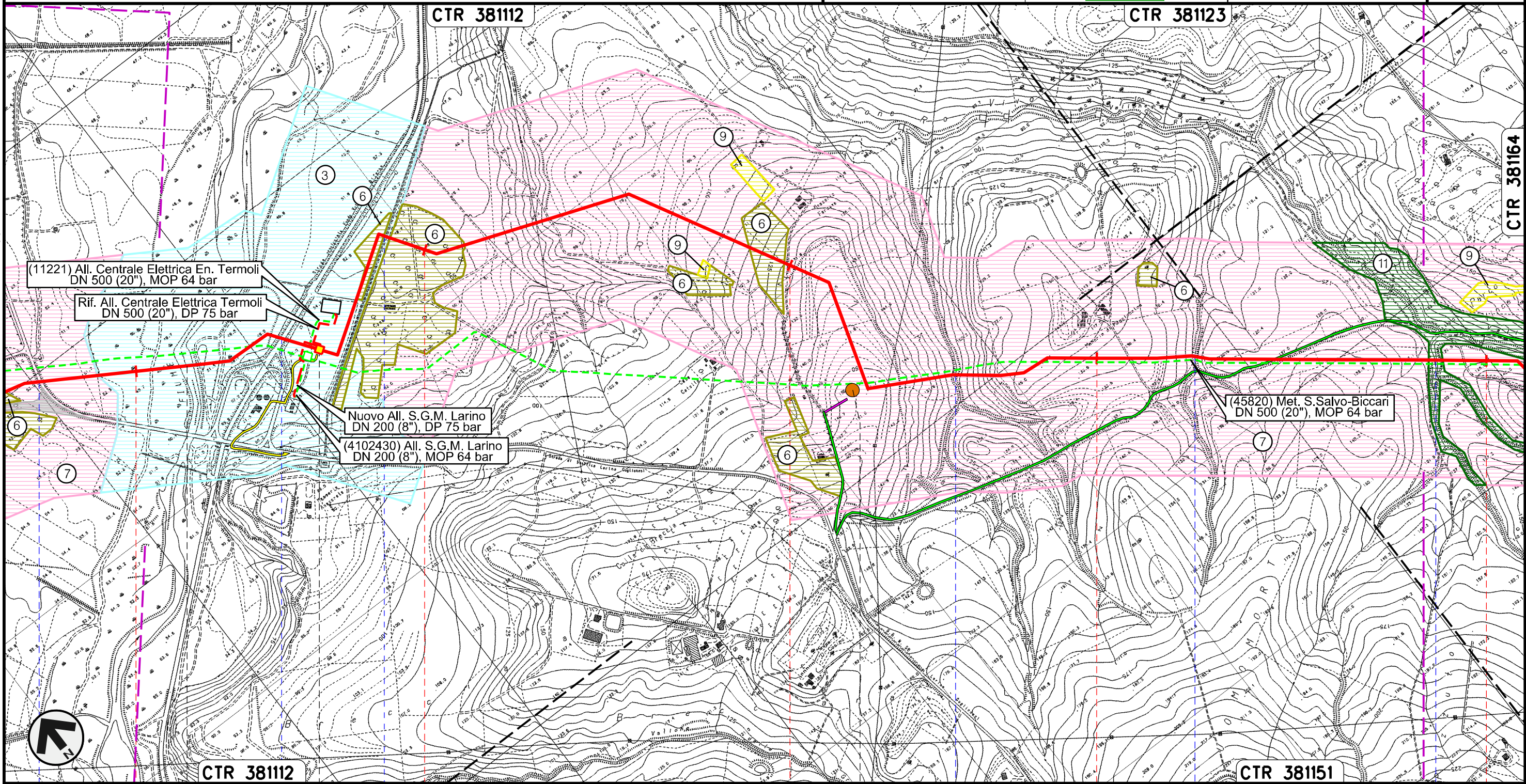


25	26	27	28	29
MONTECILFONE	PALATA	MONTECILFONE	GUGLIONESI	
		CAMPOBASSO		
		P7		
			S.P. n.150	S.P. n.80

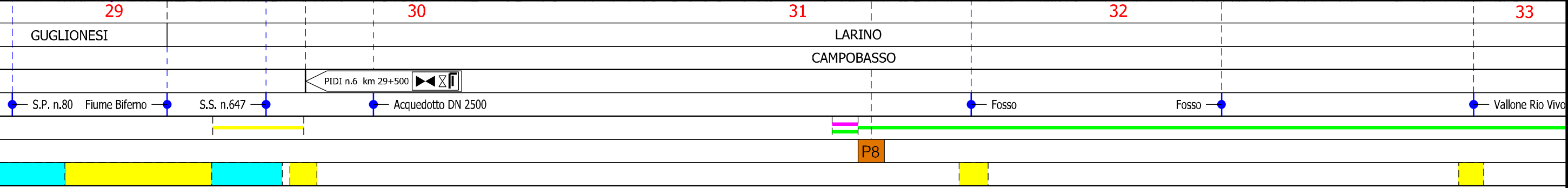
Rifacimento METANODOTTO SAN SALVO - BICCARI
DN 650 (26"), DP 75 bar

00	30.11.17	EMISSIONE	DEL VECCHIO	CASAGRANDE	CAPRIOTTI	Foglio
INDICE	DATA	REVISIONI	ELABORATO	VERIFICATO	APPROVATO	9
						di 25
			Dis. PG-US-150			Scala
			Comm. NR /17076			1:10000

USO DEL SUOLO





Il presente disegno e' di proprieta' aziendale - La Societa' tutelera' i propri diritti a termine di legge.

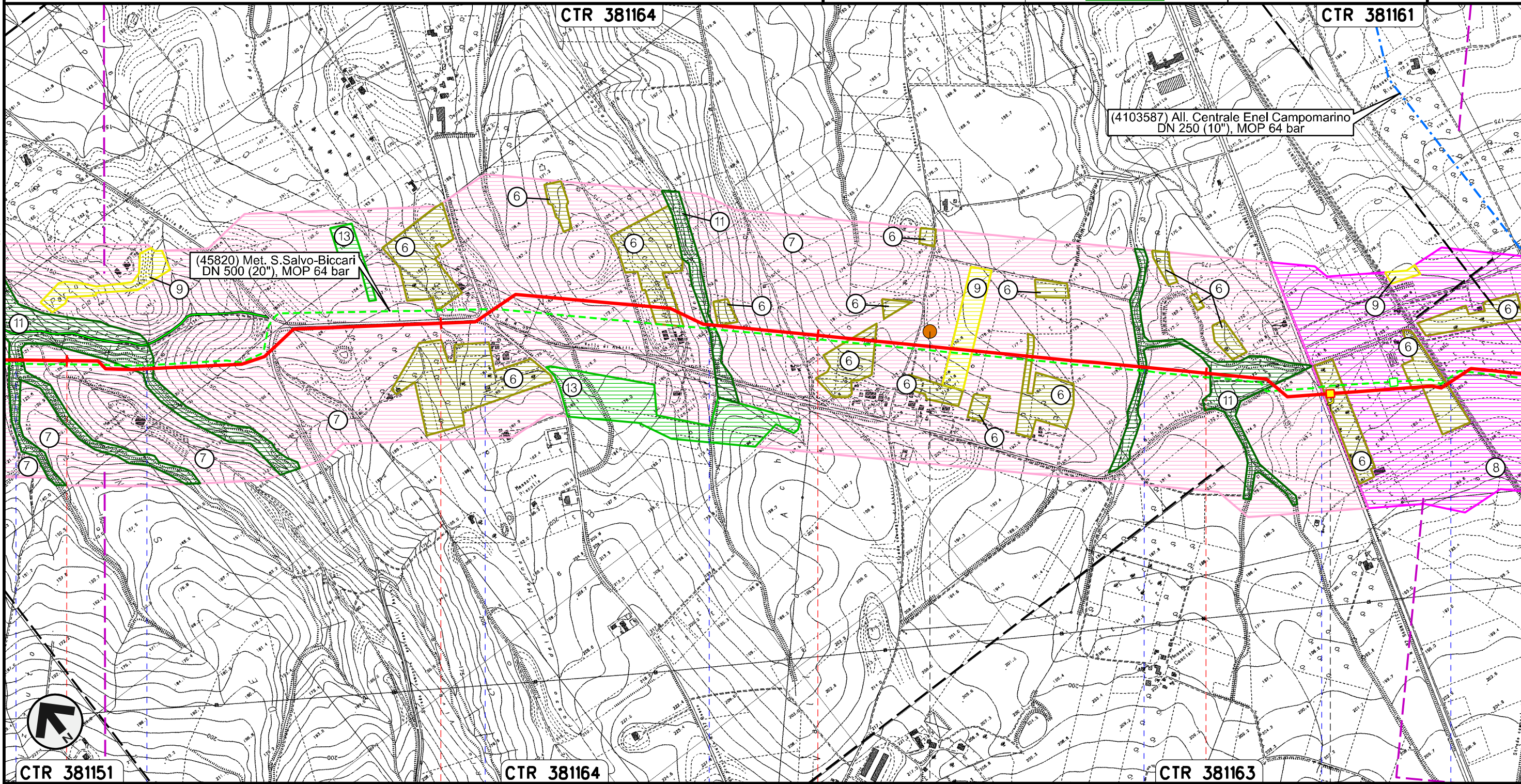


Rifacimento METANODOTTO SAN SALVO - BICCARI
DN 650 (26"), DP 75 bar

USO DEL SUOLO

00	30.11.17	EMISSIONE	DEL VECCHIO	CASAGRANDE	CAPRIOTTI
INDICE	DATA	REVISIONI	ELABORATO	VERIFICATO	APPROVATO
					
			Dis.	PG-US-150	
			Comm.	NR /17076	

Foglio
10
di 25
Scala
1:10000



Il presente disegno e' di proprieta' aziendale - La Societa' tutelera' i propri diritti a termine di legge.

CTR 381151	CTR 381164	CTR 381163
33	34	35
LARINO		
CAMPOBASSO		
Vallone Rio Vivo	Vallone Rio Vivo	S.P. n.137
		Vallone Francesca
		Fosso Pisciarelli
		S.S. n.87
		FS Termoli
		Campobasso-Benevento
		PIL n.7 km 36+335

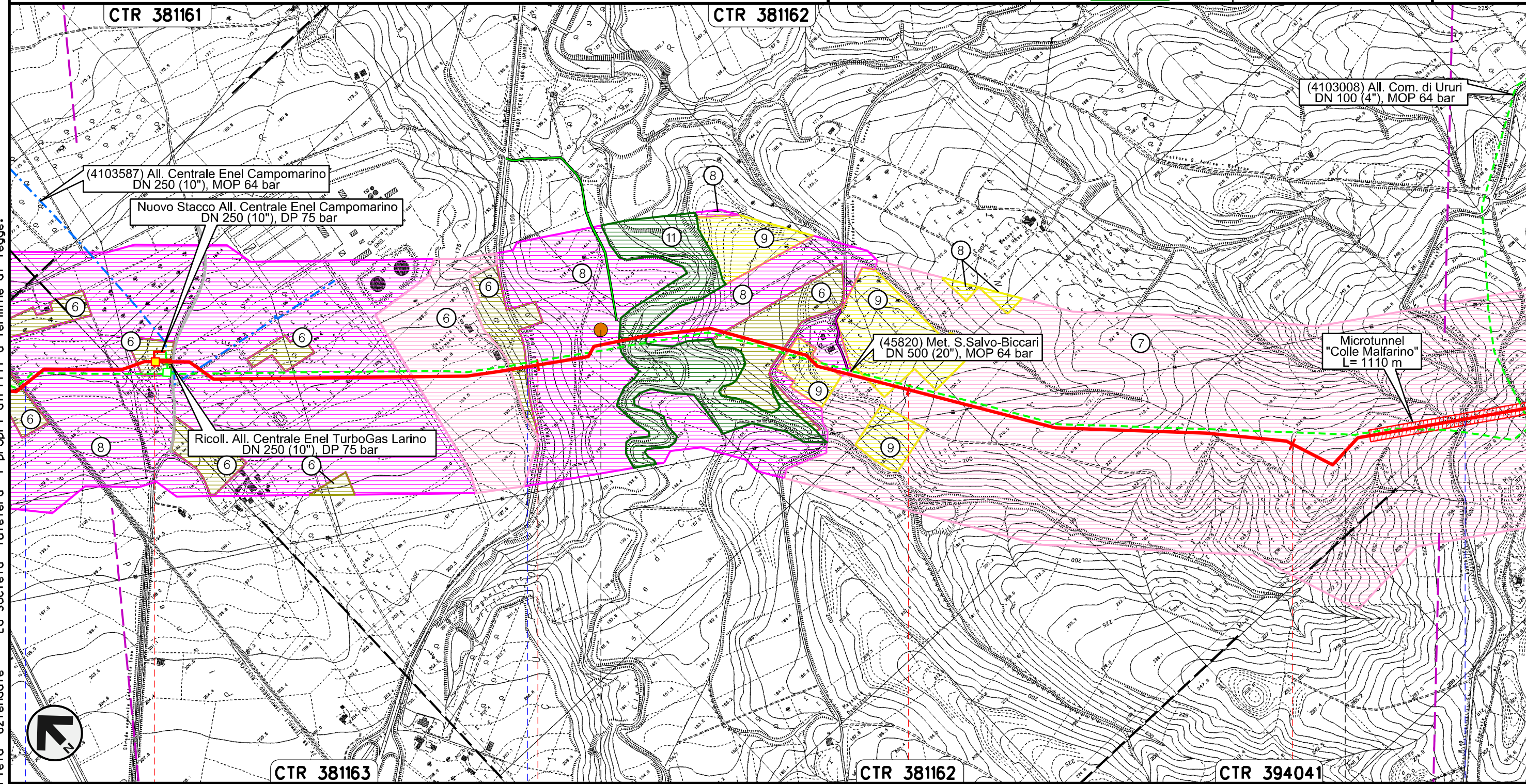
P9

Rifacimento METANODOTTO SAN SALVO - BICCARI
DN 650 (26"), DP 75 bar

USO DEL SUOLO

00	31.10.17	EMISSIONE	DEL VECCHIO	CASAGRANDE	CAPRIOTTI
INDICE	DATA	R E V I S I O N I			
		ELABORATO		VERIFICATO	APPROVATO
		Dis. PG-US-150			
		Comm. NR /17076			



Foglio
11
di 25
Scala
1:10000



Il presente disegno e' di proprieta' aziendale - La Societa' tutelera' i propri diritti a termine di legge.

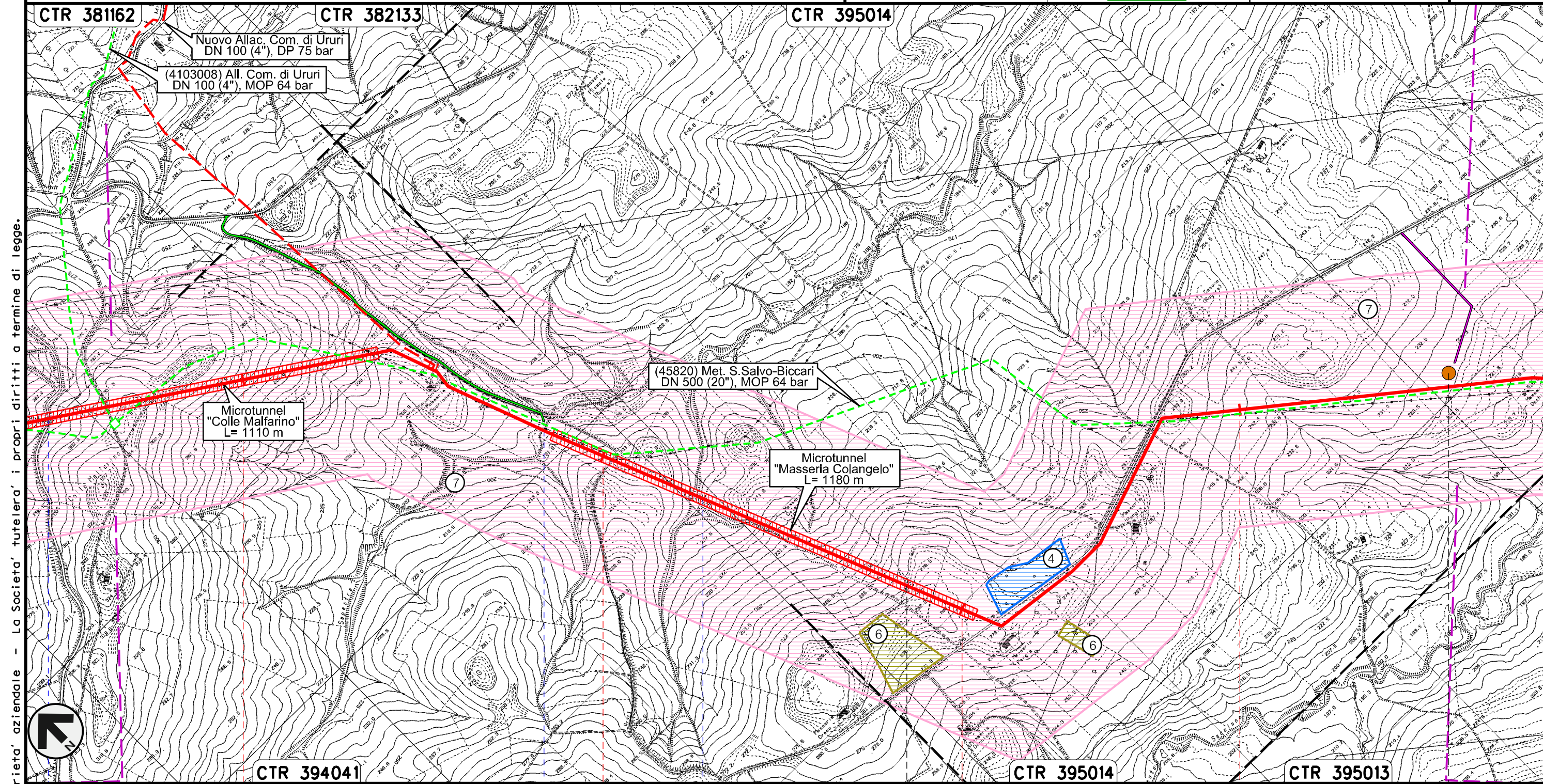
FS Termoli CB-BN	PIDI con regolazione 75/64 n.8 km 37+000	S.P. n.167	Torrente Cigno	S.P. n.40 Adriatica
			P10	

Rifacimento METANODOTTO SAN SALVO - BICCARI
DN 650 (26"), DP 75 bar

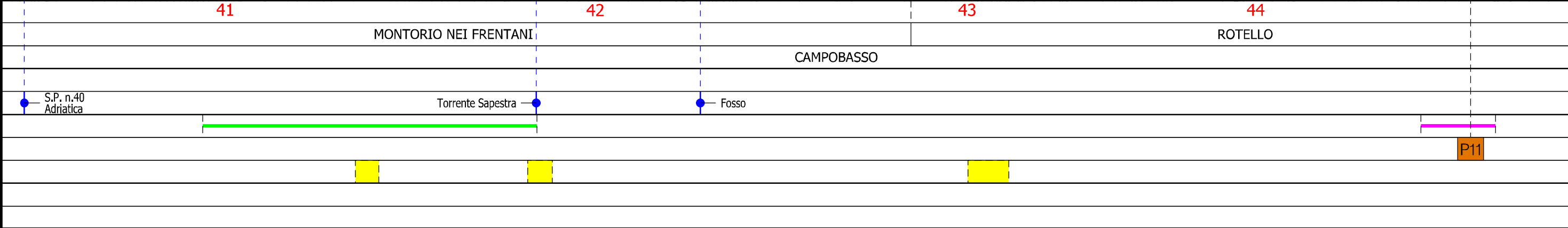
00	30.11.17	EMISSIONE	DEL VECCHIO	CASAGRANDE	CAPRIOTTI
INDICE	DATA	REVISIONI	ELABORATO	VERIFICATO	APPROVATO
					
			Dis.	PG-US-150	
			Comm.	NR /17076	

Foglio
12
di 25
Scala
1:10000

USO DEL SUOLO





Il presente disegno e' di proprieta' aziendale - La Societa' tutelera' i propri diritti a termine di legge.




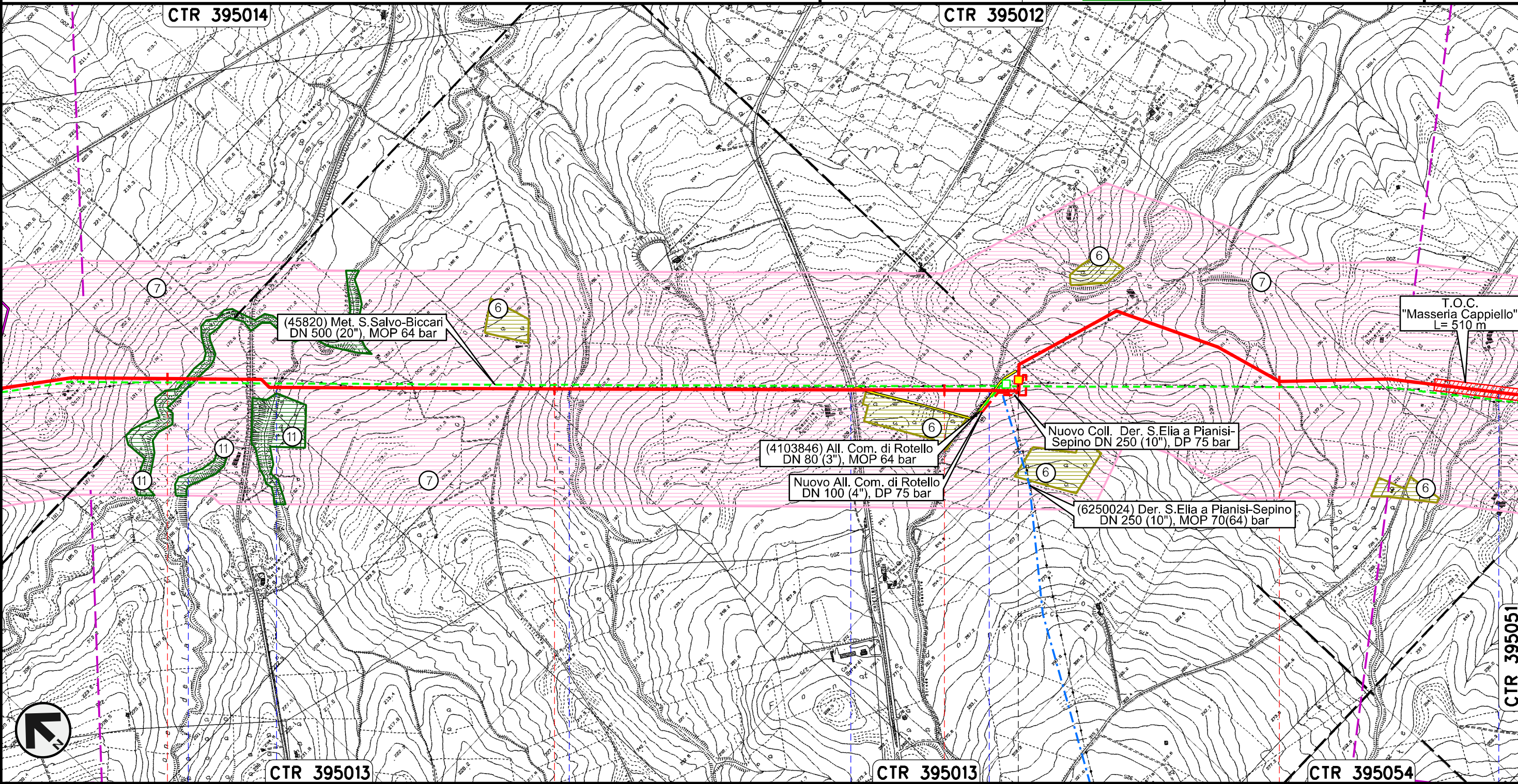
Rifacimento METANODOTTO SAN SALVO - BICCARI
DN 650 (26"), DP 75 bar

USO DEL SUOLO

00	30.11.17	EMISSIONE	DEL VECCHIO	CASAGRANDE	CAPRIOTTI
INDICE	DATA	R E V I S I O N I		ELABORATO	VERIFICATO
					
			Dis.	PG-US-150	
			Comm.	NR /17076	



Foglio
13
di 25
Scala
1:10000

Il presente disegno e' di proprieta' aziendale - La Societa' tutelera' i propri diritti a termine di legge.

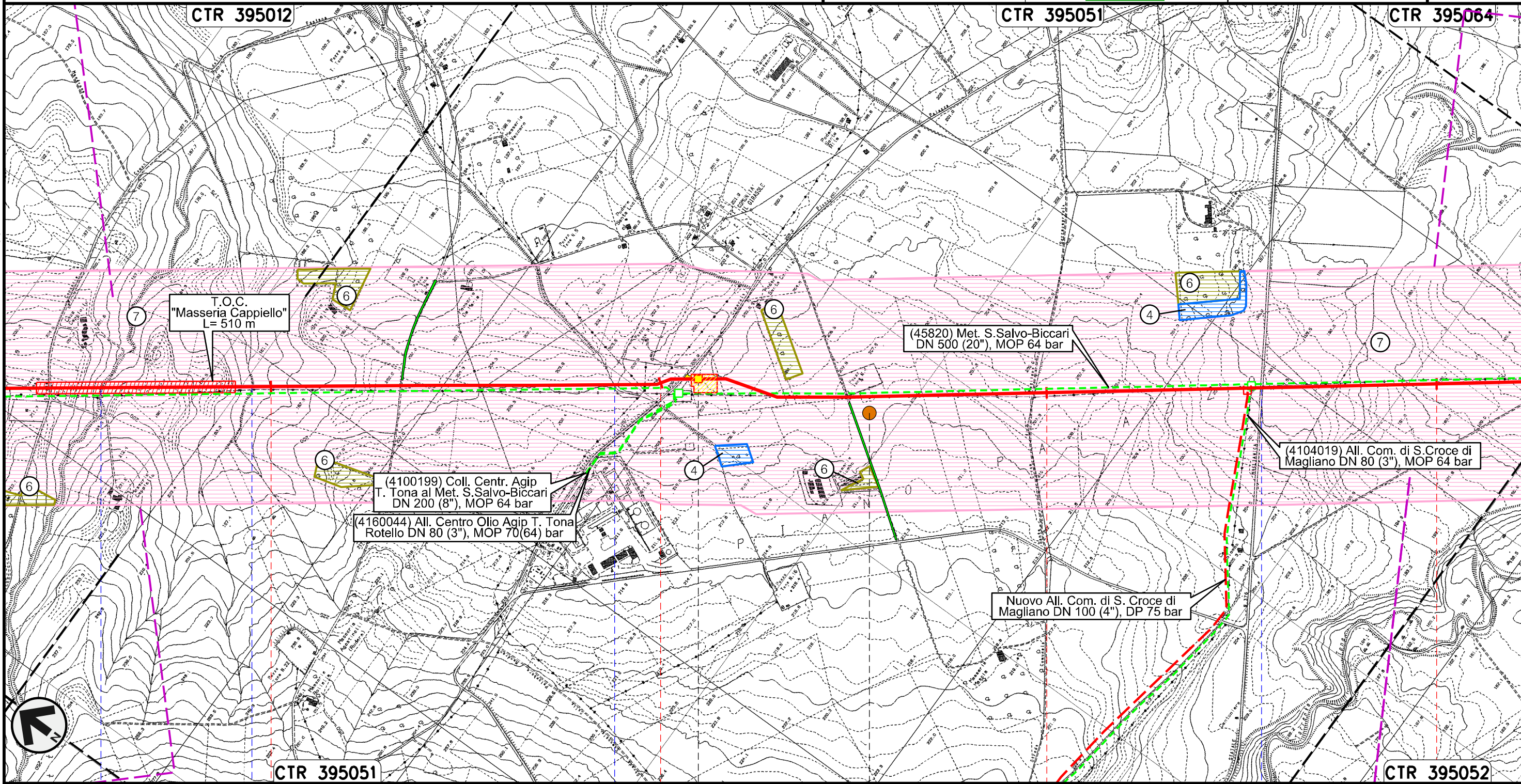


Rifacimento METANODOTTO SAN SALVO - BICCARI
DN 650 (26"), DP 75 bar

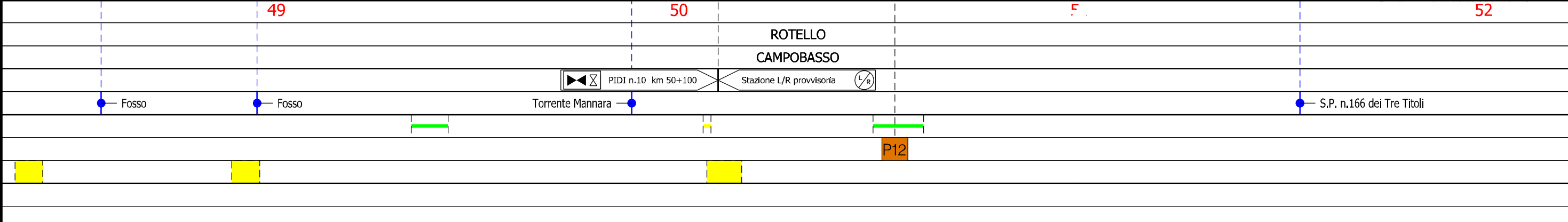
USO DEL SUOLO

00	30.11.17	EMISSIONE	DEL VECCHIO	CASAGRANDE	CAPRIOTTI
INDICE	DATA	REVISIONI	ELABORATO	VERIFICATO	APPROVATO
					
			Dis.	PG-US-150	
			Comm.	NR /17076	



Foglio
14
di 25
Scala
1:10000



Il presente disegno e' di proprieta' aziendale - La Societa' tutelera' i propri diritti a termine di legge.

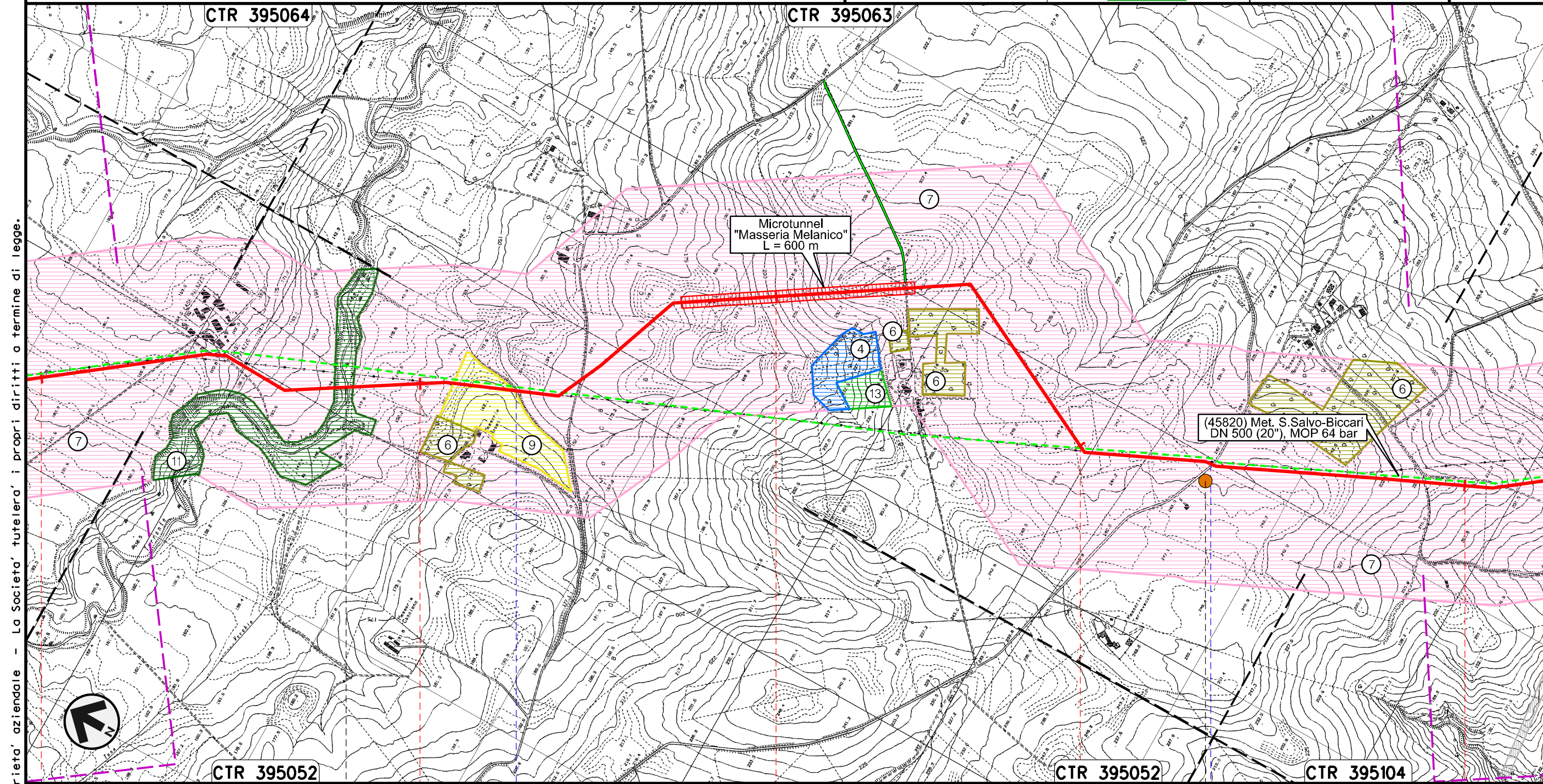


Rifacimento METANODOTTO SAN SALVO - BICCARI
DN 650 (26"), DP 75 bar

00	30.11.17	EMISSIONE	DEL VECCHIO	CASAGRANDE	CAPRIOTTI
INDICE	DATA	REVISIONI	ELABORATO	VERIFICATO	APPROVATO
					
			Dis.	PG-US-150	
			Comm.	NR /17076	

Foglio
15
di 25
Scala
1:10000

USO DEL SUOLO



Microtunnel
"Masseria Melanico"
L = 600 m



(45820) Met. S.Salvo-Biccari
DN 500 (20"), MOP 64 bar

Il presente disegno e' di proprieta' aziendale - La Societa' tutelera' i propri diritti a termine di legge.

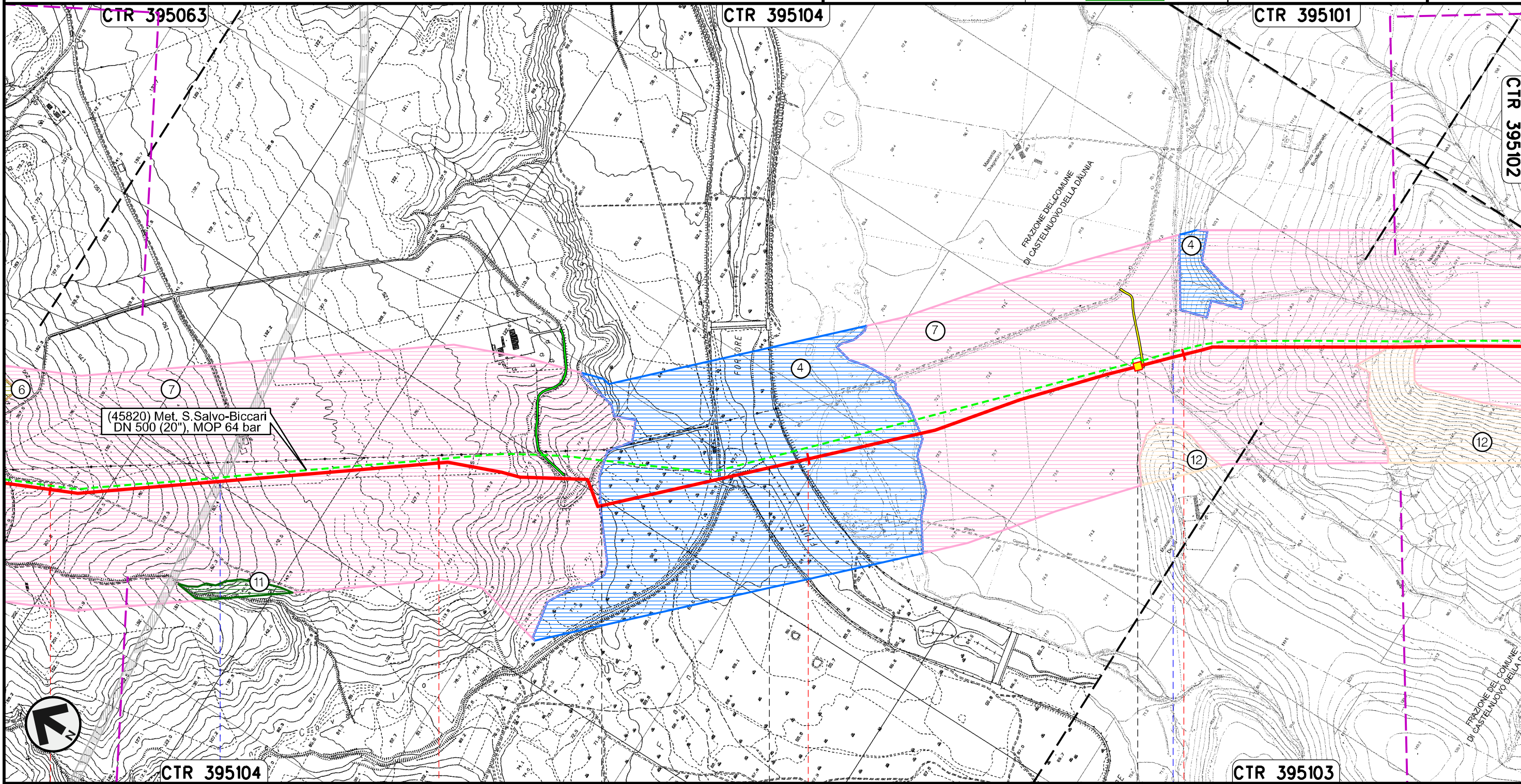
52	53	54	55	56
ROTELLO		SANTA CROCE DI MAGLIANO		
Campanile		Campanile		
Torrente Tona		Vallone di Mosca		
		S.P. n.118		
		P13		

Rifacimento METANODOTTO SAN SALVO - BICCARI
DN 650 (26"), DP 75 bar


USO DEL SUOLO

00	30.11.17	EMISSIONE	DEL VECCHIO	CASAGRANDE	CAPRIOTTI
INDICE	DATA	REVISIONI	ELABORATO	VERIFICATO	APPROVATO
					
			Dis.	PG-US-150	
			Comm.	NR /17076	

Foglio
16
di 25
Scala
1:10000



Il presente disegno e' di proprieta' aziendale - La Societa' tutelera' i propri diritti a termine di legge.

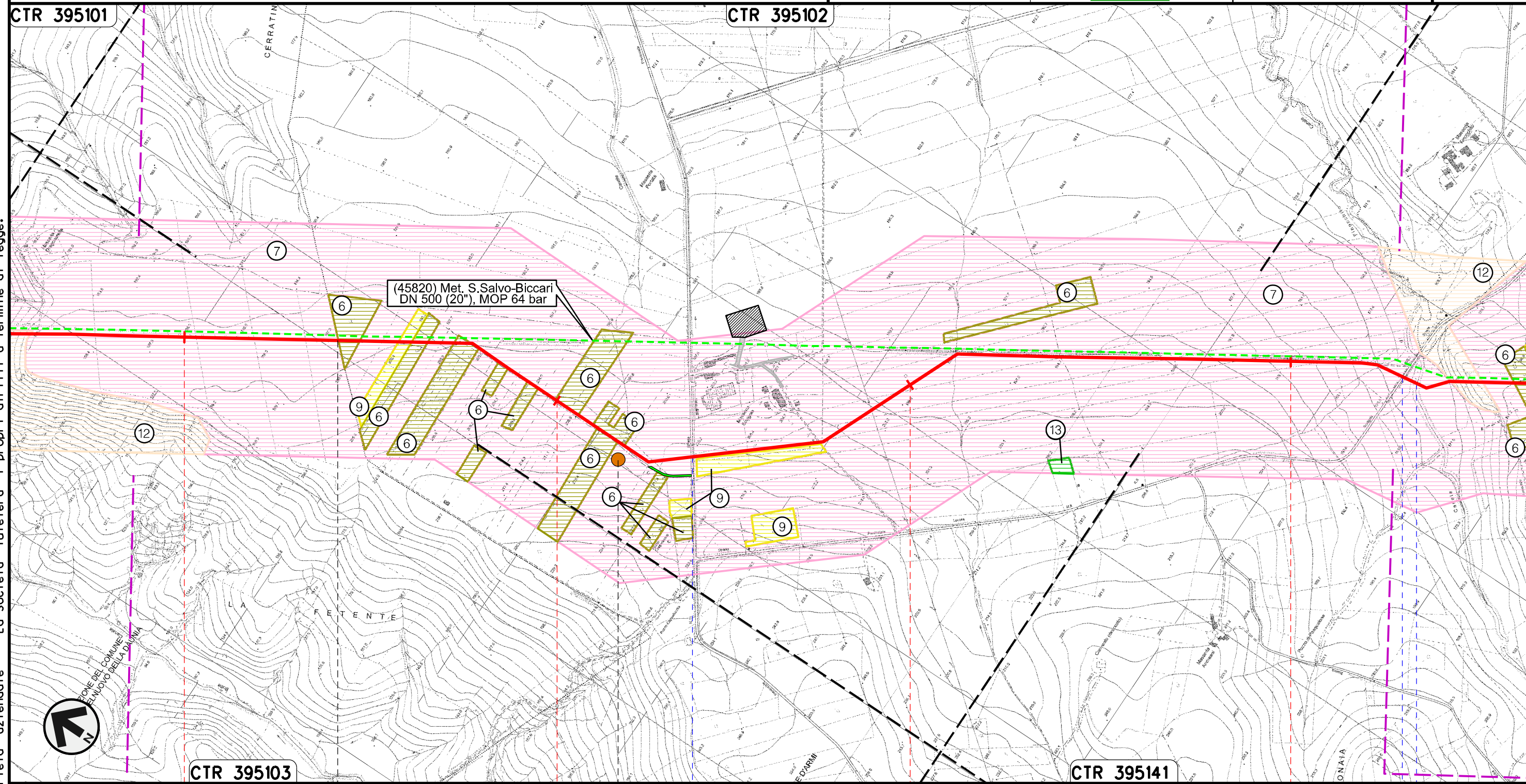
56	57	58	59
SANTA CROCE DI MAGLIANO		SAN GIULIANO DI PUGLIA	
CAMPOBASSO		CASTELNUOVO DELLA DAUNIA	
		FOGGIA	
● S.S. in Programma		● Fiume Fortore	
		● Canale della Botte	
			

Rifacimento METANODOTTO SAN SALVO - BICCARI
DN 650 (26"), DP 75 bar

USO DEL SUOLO

00	30.11.17	EMISSIONE	DEL VECCHIO	CASAGRANDE	CAPRIOTTI
INDICE	DATA	REVISIONI	ELABORATO	VERIFICATO	APPROVATO
		Dis. PG-US-150			
		Comm. NR /17076			

Foglio
17
di 25
Scala
1:10000



Il presente disegno e' di proprieta' aziendale - La Societa' tutelera' i propri diritti a termine di legge.



60 CASTELNUOVO DELLA DAUNIA 61 62 CASALVECCHIO DI PUGLIA 63 FOGGIA

S.P. n.11

S.P. n.8 Canale Finocchito

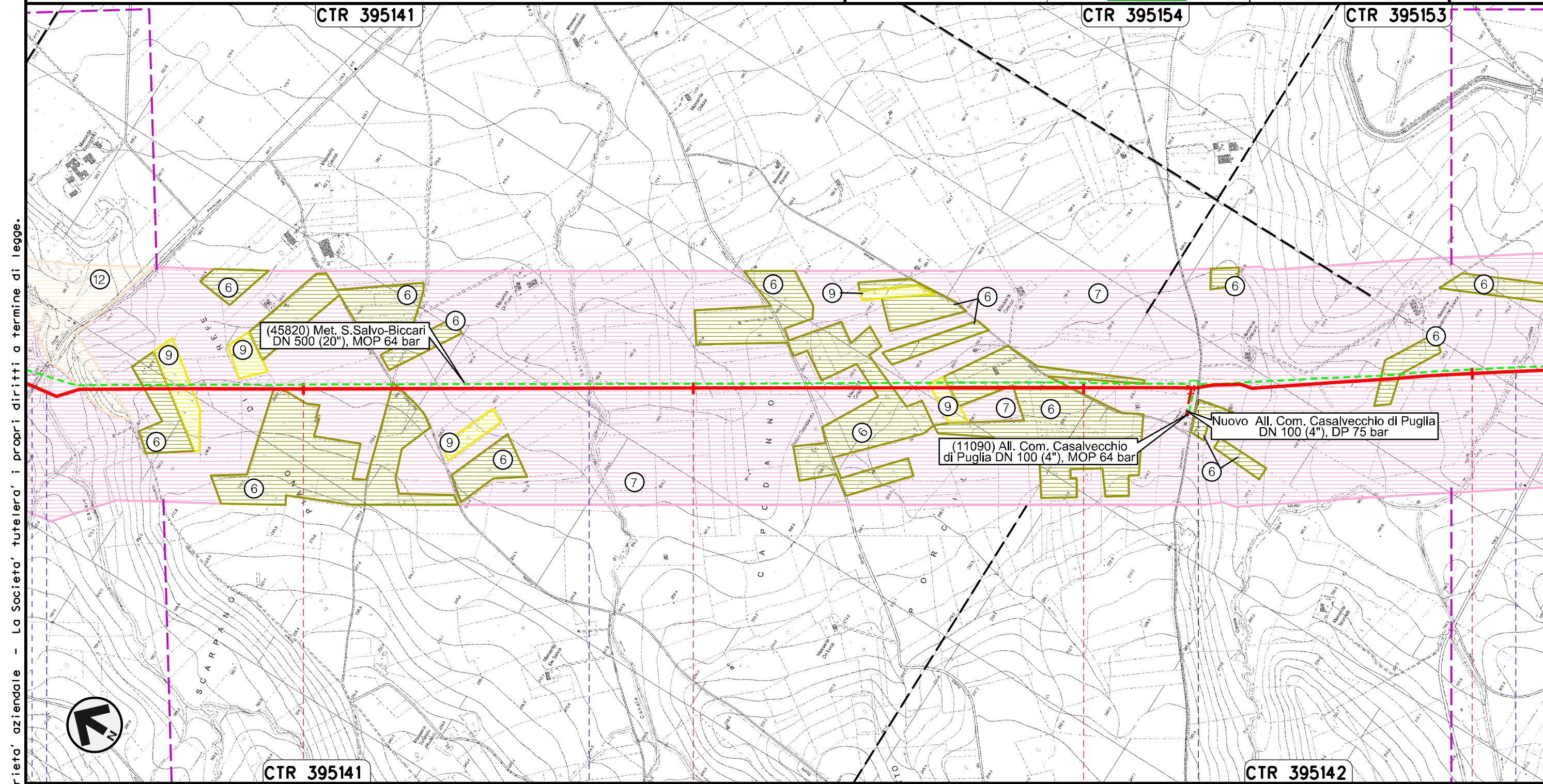
P14

Rifacimento METANODOTTO SAN SALVO - BICCARI
DN 650 (26"), DP 75 bar

00	30.11.17	EMISSIONE	DEL VECCHIO	CASAGRANDE	CAPRIOTTI
INDICE	DATA	REVISIONI	ELABORATO	VERIFICATO	APPROVATO
				Dis. PG-US-150 Comm. NR /17076	

Foglio
18
di 25
Scala
1:10000

USO DEL SUOLO





Il presente disegno e' di proprieta' aziendale - La Societa' tutelera' i propri diritti a termine di legge.

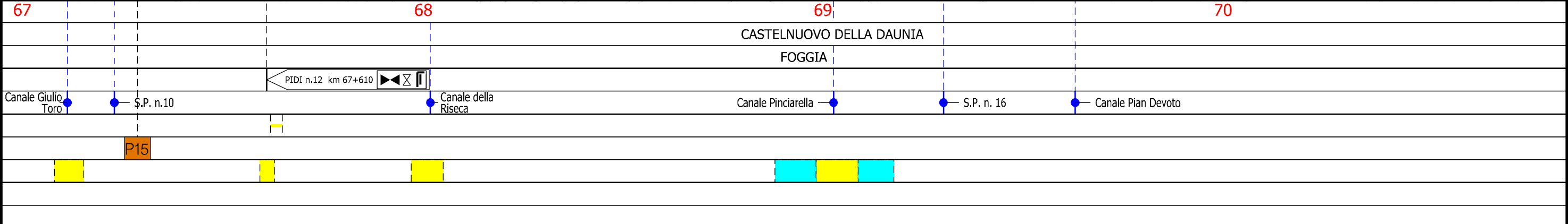
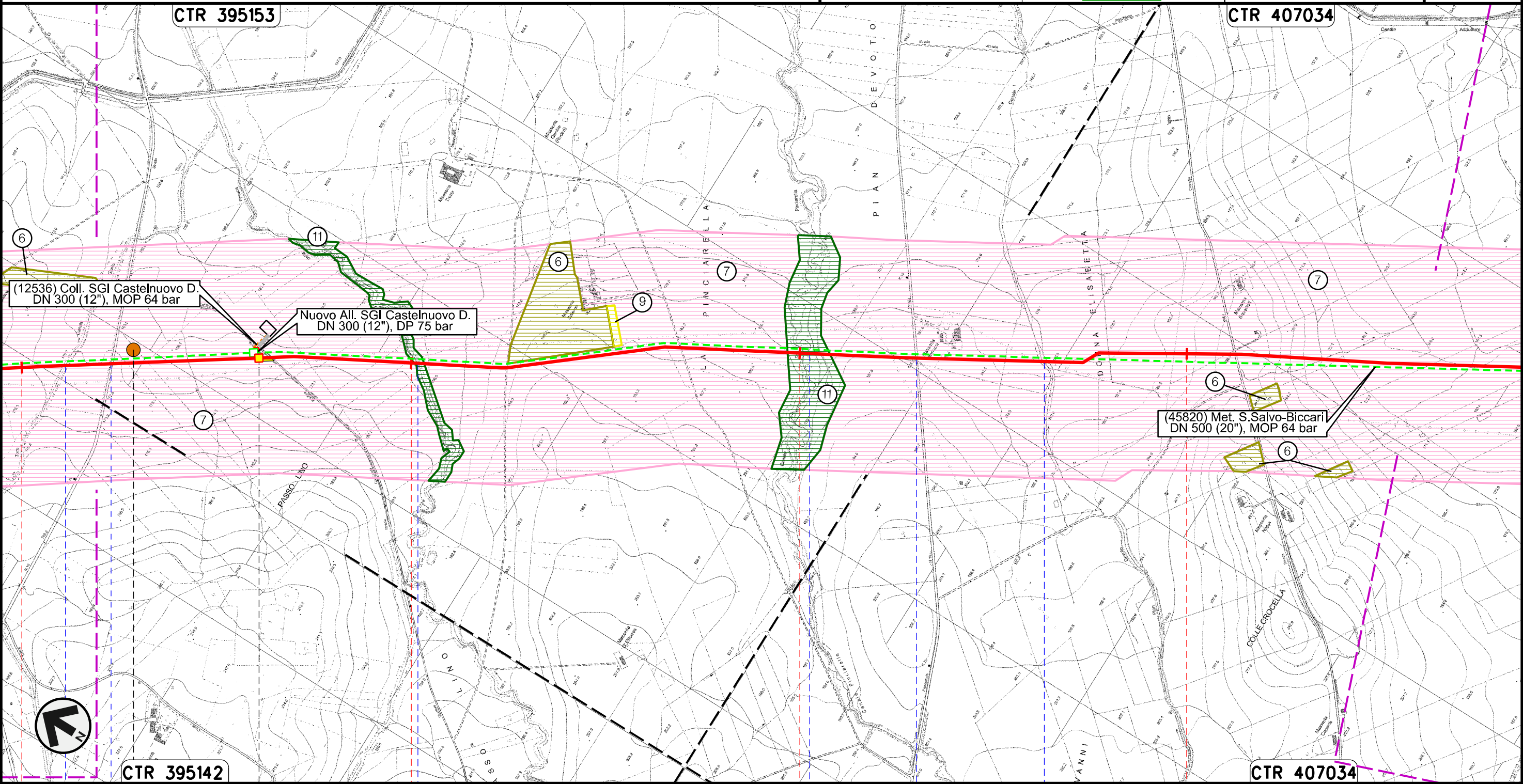
64	65	66	67
CASALVECCHIO DI PUGLIA		CASTELNUOVO DELLA DAUNIA	
FOGGIA			
Canale Finocchito S.P. n.8	Canale San Pietro		Canale Giulio Toro

Rifacimento METANODOTTO SAN SALVO - BICCARI
DN 650 (26"), DP 75 bar

USO DEL SUOLO

00	30.11.17	EMISSIONE	DEL VECCHIO	CASAGRANDE	CAPRIOTTI	Foglio
INDICE	DATA	REVISIONI	ELABORATO	VERIFICATO	APPROVATO	19
						di 25
			Dis. PG-US-150			Scala
			Comm. NR /17076			1:10000

Il presente disegno e' di proprieta' aziendale - La Societa' tutelera' i propri diritti a termine di legge.

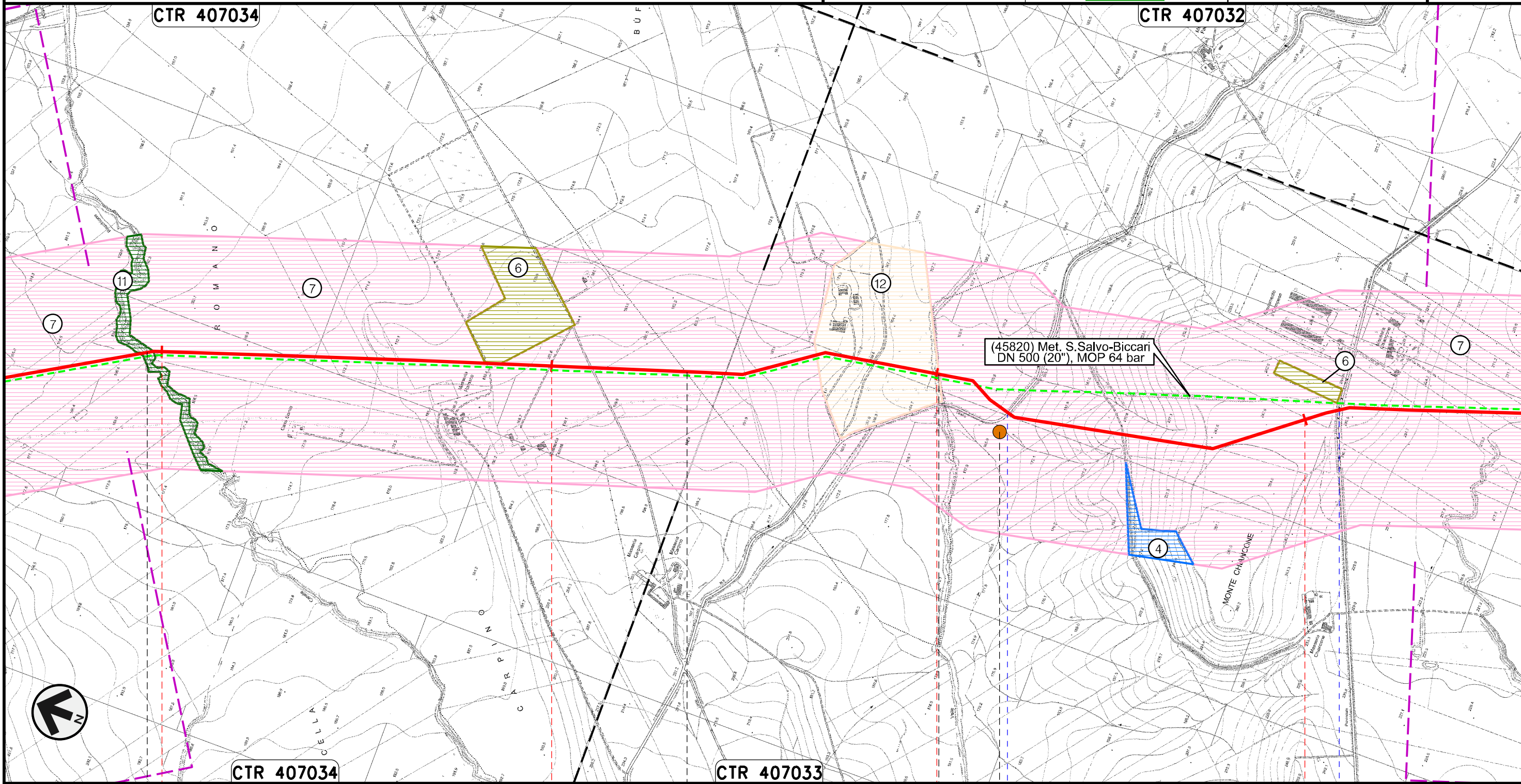


Rifacimento METANODOTTO SAN SALVO - BICCARI
DN 650 (26"), DP 75 bar

00	30.11.17	EMISSIONE	DEL VECCHIO	CASAGRANDE	CAPRIOTTI
INDICE	DATA	R E V I S I O N I			
		ELABORATO		VERIFICATO	APPROVATO
		Dis. PG-US-150			
		Comm. NR /17076			

Foglio
20
di 25
Scala
1:10000



USO DEL SUOLO



Il presente disegno e' di proprieta' aziendale - La Societa' tutelera' i propri diritti a termine di legge.

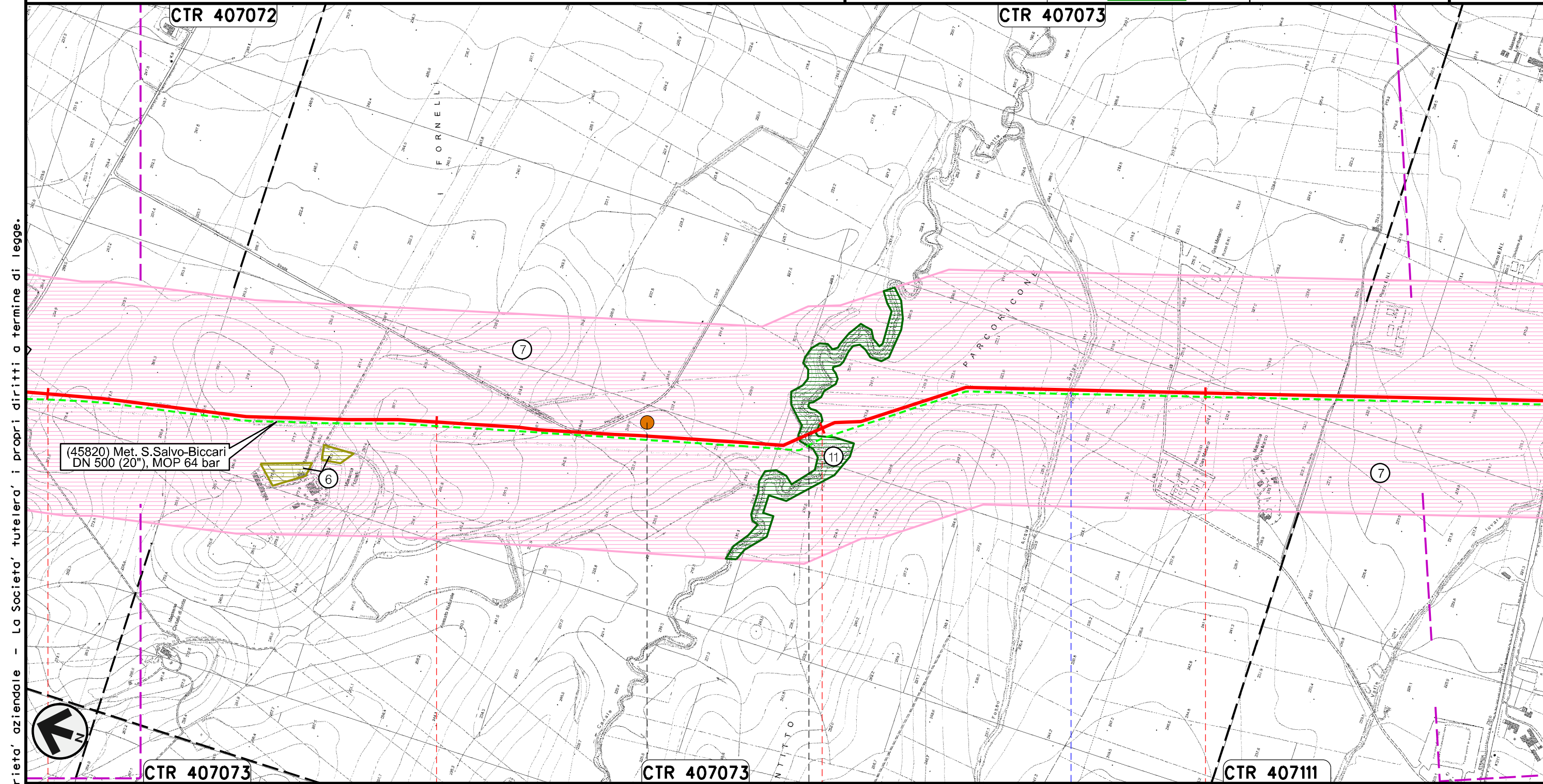
CASTELNUOVO DELLA DAUNIA	PIETRAMONTECORVINO	LUCERA	PIETRAMONTECORVINO
		FOGGIA	
● Canale Rocchione		● Canale della Valle	● S.P. n.7
		P16	

Rifacimento METANODOTTO SAN SALVO - BICCARI
DN 650 (26"), DP 75 bar




00	30.11.17	EMISSIONE	DEL VECCHIO	CASAGRANDE	CAPRIOTTI
INDICE	DATA	REVISIONI	ELABORATO	VERIFICATO	APPROVATO
					
			Dis.	PG-US-150	
			Comm.	NR /17076	

Foglio
22
di 25
Scala
1:10000

USO DEL SUOLO





Il presente disegno e' di proprieta' aziendale - La Societa' tutelera' i propri diritti a termine di legge.

79	80	81
PIETRAMONTECORVINO	FOGGIA	VOLTURINO
	 Canale Motta Montecorvino	 Fosso Acqua Salsa
P17		

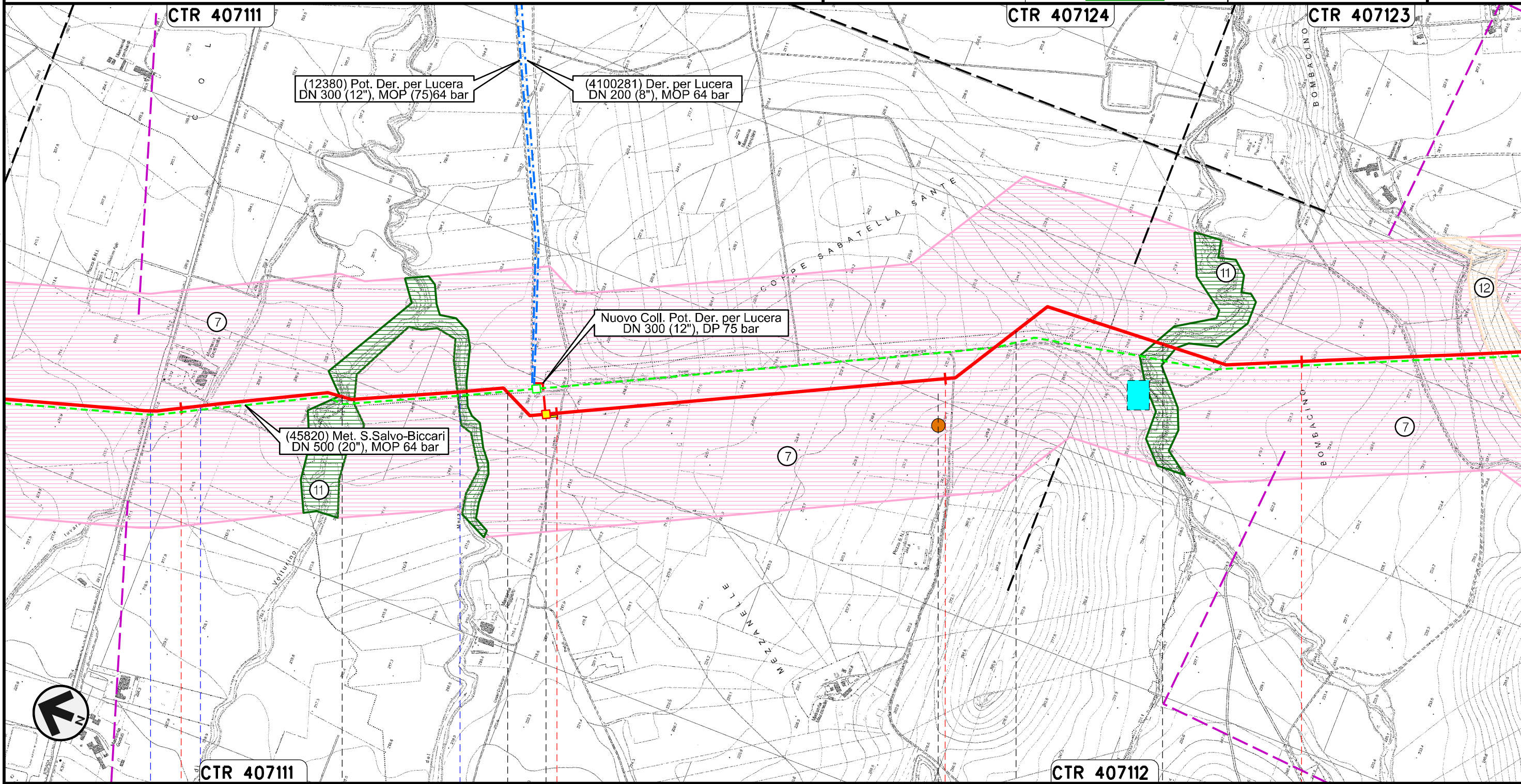
Rifacimento METANODOTTO SAN SALVO - BICCARI
DN 650 (26"), DP 75 bar

USO DEL SUOLO

00	30.11.17	EMISSIONE	DEL VECCHIO	CASAGRANDE	CAPRIOTTI
INDICE	DATA	REVISIONI	ELABORATO	VERIFICATO	APPROVATO
					
			Dis.	PG-US-150	
			Comm.	NR /17076	

Foglio
23
di 25
Scala
1:10000



Il presente disegno e' di proprieta' aziendale - La Societa' tutelera' i propri diritti a termine di legge.

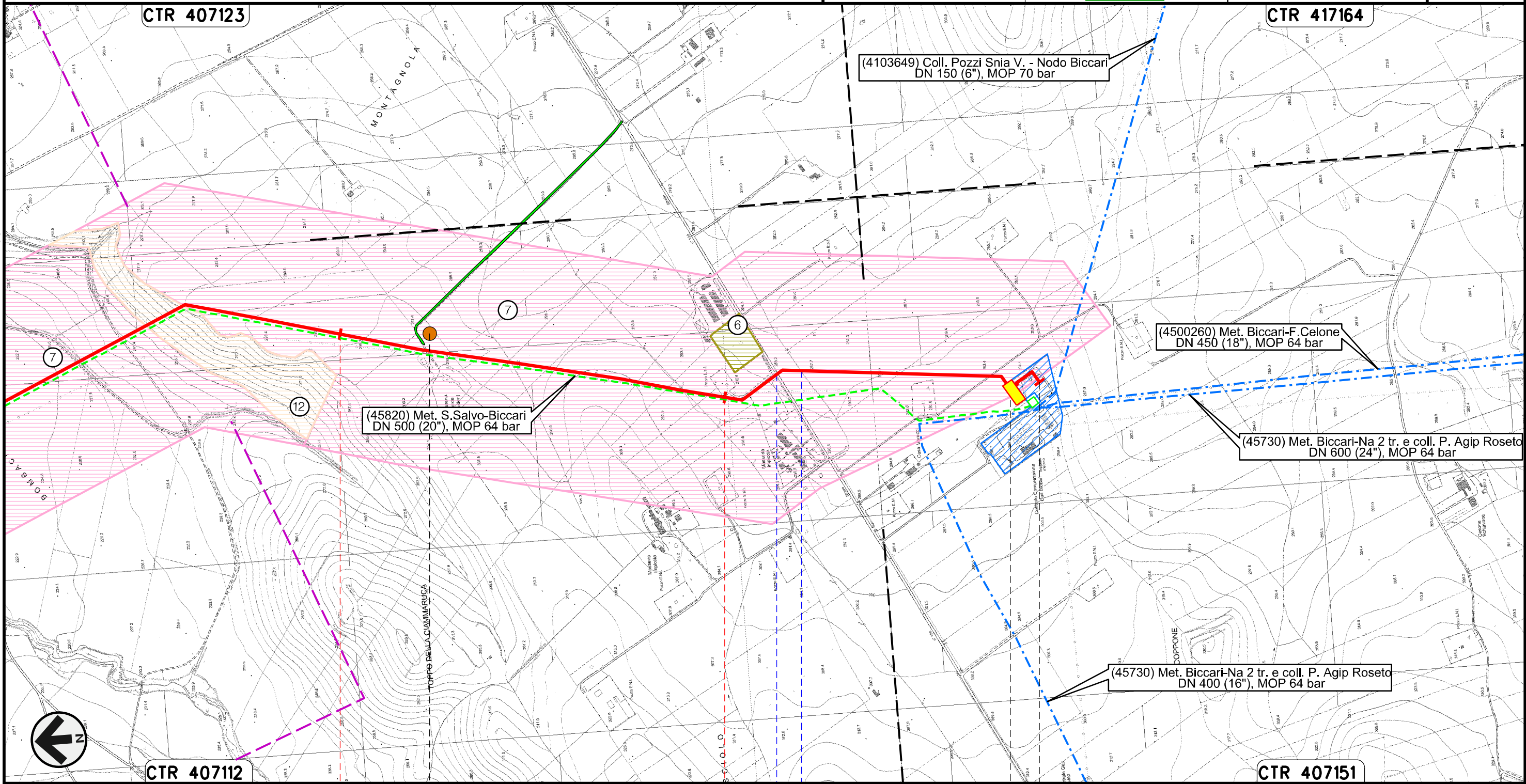


82	83	84	85
VOLTURINO	LUCERA	ALBERONA	LUCERA
		FOGGIA	BICCARI
S.S. n. 17	Fosso	Canale Fara di Volturino	Canale del Marano
			Torrente Salsola
PIDI n.14 km 82+970			
P18			

Rifacimento METANODOTTO SAN SALVO - BICCARI
DN 650 (26"), DP 75 bar

USO DEL SUOLO

00	30.11.17	EMISSIONE	DEL VECCHIO	CASAGRANDE	CAPRIOTTI	Foglio 24
INDICE	DATA	REVISIONI	ELABORATO	VERIFICATO	APPROVATO	di 25
						Scala 1:10000
			Dis. PG-US-150			
			Comm. NR /17076			



Il presente disegno e' di proprieta' aziendale - La Societa' tutelera' i propri diritti a termine di legge.

USO DEL SUOLO

LEGENDA

SIMBOLOGIA CARTOGRAFICA

- | | | | |
|--|---|--|---|
| | Metanodotto in progetto | | Altre condotte di terzi |
| | Metanodotti in esercizio | | Altri metanodotti in progetto |
| | Metanodotti da porre fuori esercizio e recuperare | | Gallerie, Tunnel, Mini-Microtunnel, Raise Boring, T.O.C. e Direct Pipe. |
| | Aree impianti stacco-terminale in progetto | | Impianti di linea in progetto |
| | Aree impianti stacco-terminale esistenti | | Impianti di linea su rete in esercizio |
| | Piazzola di stoccaggio tubazioni | | Impianti di linea da porre fuori esercizio e recuperare |
| | Strada di accesso all'impianto | | Depositi temporanei |
| | Adeguamento strade esistenti | | Strade di accesso provvisorio |
| | Limite sovrapposizione fogli | | Nuova viabilita' |
| | | | Viabilita' in programma |
| | | | Condotta S.G.I. (in progetto) |

SIMBOLOGIA MECCANICA

- | | |
|--|--|
| | Punto di intercettazione di linea (P.I.L.) |
| | Punto di intercettazione di derivazione importante (P.I.D.I.) |
| | Punto di intercettazione di derivazione semplice con stacco da P.I.L. (P.I.D.S.) |
| | Punto di intercettazione e derivazione semplice con stacco da Linea (P.I.D.S.) |
| | Punto di intercettazione con discaggio di allacciamento (P.I.D.A.) |
| | Punto predisposto per il discaggio di allacciamento (P.P.D.A.) |
| | Punto di sezionamento elettrico terminale (P.S.E.T.) |
| | Stazione predisposta per lancio e ricevimento PIG |
| | Impianto di riduzione/egolazione della pressione |

SIMBOLOGIA TEMATICA

- | | |
|--|--|
| | Aree estrattive |
| | Superfici Artificiali, aree industriali, commerciali e dei servizi pubblici e privati |
| | Aree prevalentemente occupate da colture agrarie con presenza di spazi naturali importanti |
| | Territori boscati e ambienti semi-naturali boschi di latifoglie |
| | Frutteti e frutti minori |
| | Oliveti |
| | Superfici agricole utilizzate, seminativi in aree non irrigue |
| | Superfici agricole utilizzate, sistemi colturali e particolaricomplexi |
| | Vigneti |
| | Zone residenziali a tessuto discontinuo e rado |
| | Fasce ripariali di vegetazione spontanea |
| | Prati stabili, pascoli, pascoli cespugliati-alberati |
| | Impianti arborei artificiali |

Il presente disegno e' di proprieta' aziendale - La Societa' tutelera' i propri diritti a termine di legge.

Progressiva chilometrica	N.	
Comuni		
Province		
Impianti		TIPO - N. - PROGR. km
Attraversamenti		TIPO - N. - ESISTENTE
Strade - Piste	TIPOLOGIA ATTRAVERSATA (SS n. **, corso d'acqua, ferrovia, ecc.)	
Depositi temporanei - Piazzole	ACCESSO IMPIANTI ADEGUAMENTI STRADE DEPOSITI TEMPORANEI STRADE PROVVISORIE	N. PIAZ. Pn
Fascia di lavoro	ALLARGATA RIDOTTA	