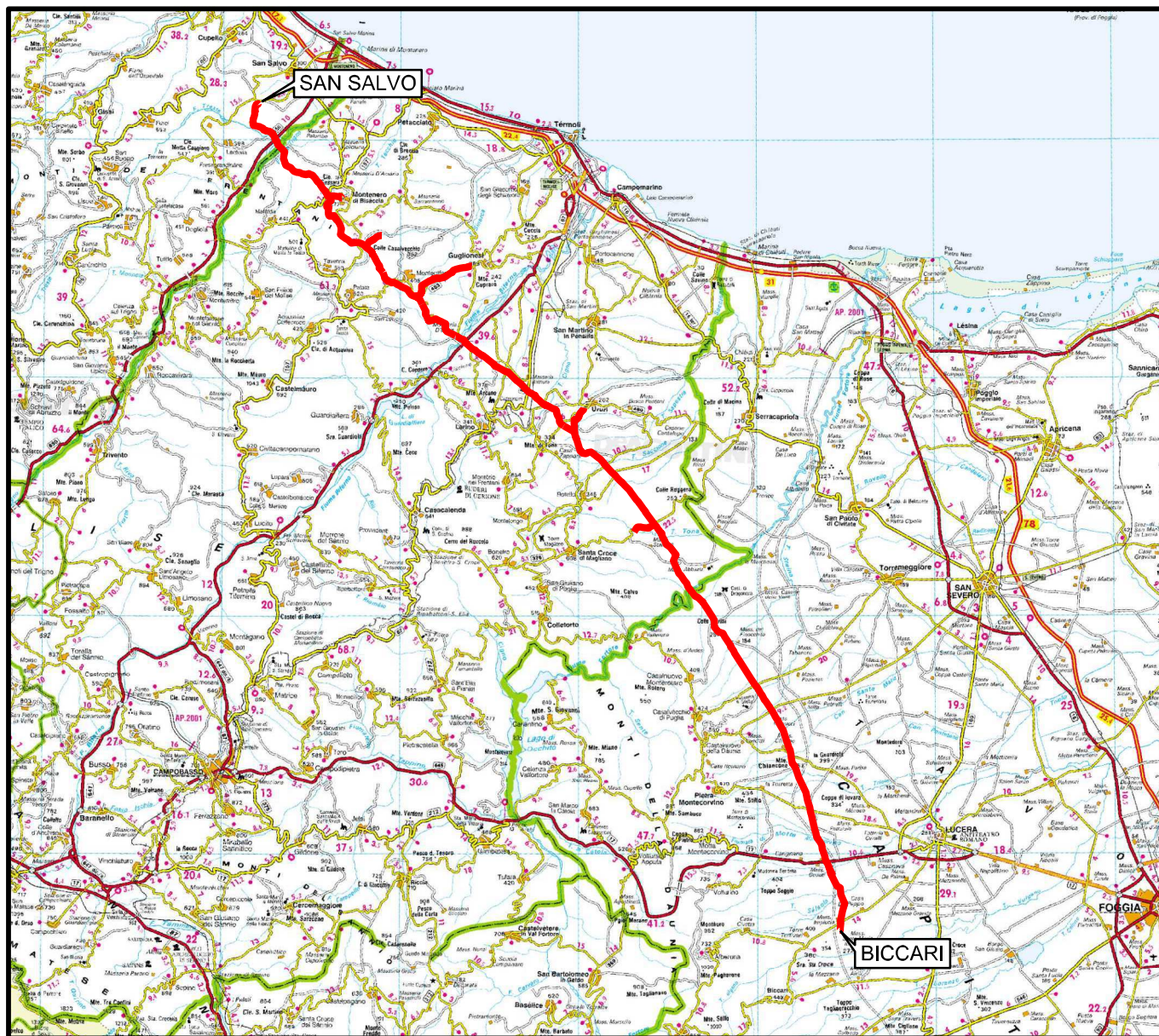


Il presente disegno e' di proprieta' aziendale - La Societa' tutelera' i propri diritti a termine di legge.





COROGRAFIA Scala 1:500.000



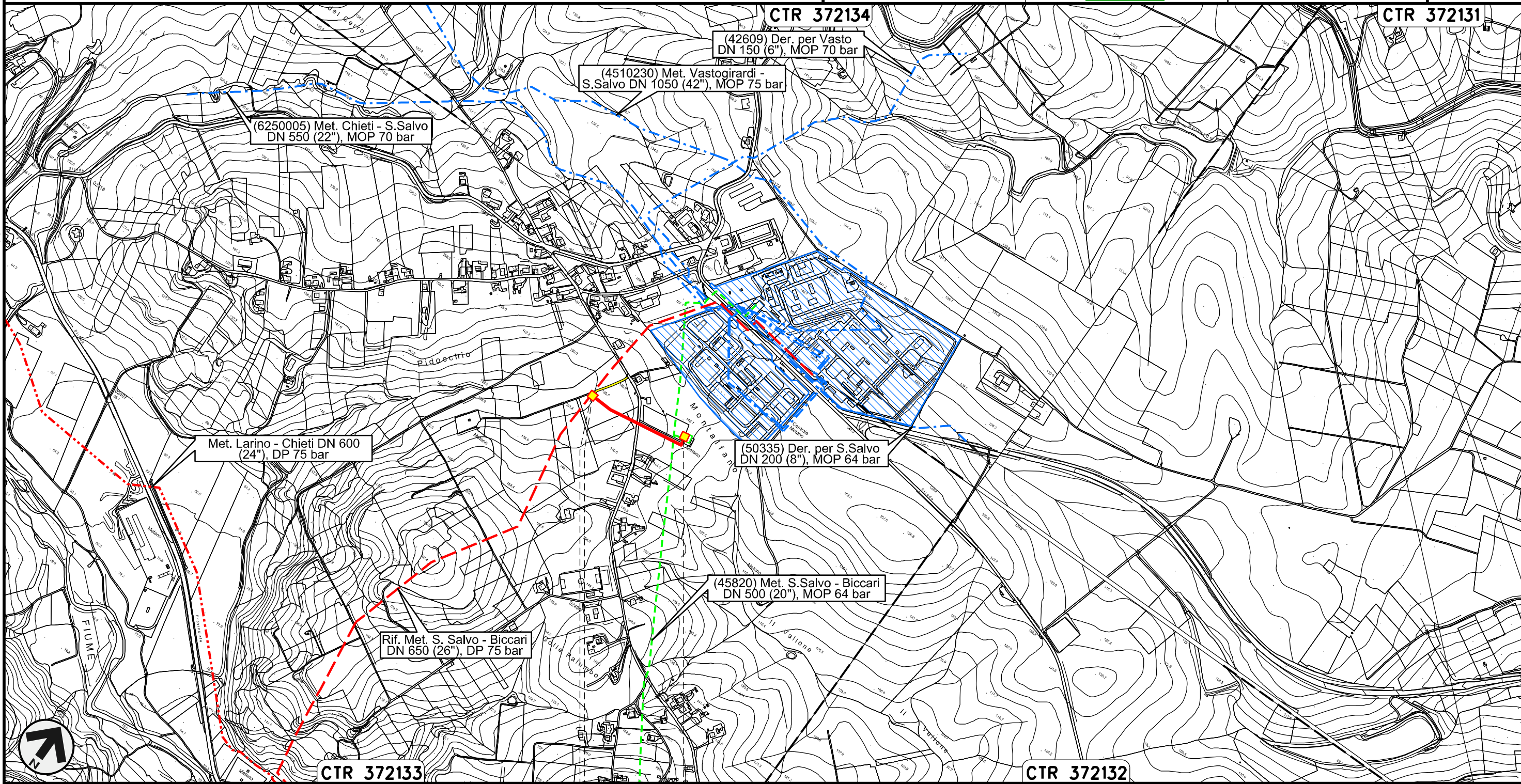
00	30.11.17	EMISSIONE	CAMILLONI	CASAGRANDE	CAPRIOTTI
INDICE	DATA	R E V I S I O N I			APPROVATO
					Dis. PG-SR-228
OPERE CONNESSE SU RIF. MET. SAN SALVO - BICCARI DN 650 (26") - DP 75 bar					Fg. 1 di 24
					Comm. NR /17076
STRUMENTI DI TUTELA E PIANIFICAZIONE REGIONALI			Sostituisce il		Sostituito dal

Nuovo Allacciamento Comune di Cupello 2 ^ Presa
DN 100 (4"), DP 75 bar

00	30.11.17	EMISSIONE	CAMILLONI	CASAGRANDE	CAPRIOTTI
INDICE	DATA	REVISIONI	ELABORATO	VERIFICATO	APPROVATO
					
			Dis.	PG-SR-228	
			Comm.	NR /17076	

Foglio
2
di 24
Scala
1:10000

STRUMENTI DI TUTELA E PIANIFICAZIONE REGIONALI



0+000 0+280

CUPELLO
CHIETI



PIDS n. 1
km 0+004

PIDA n.2



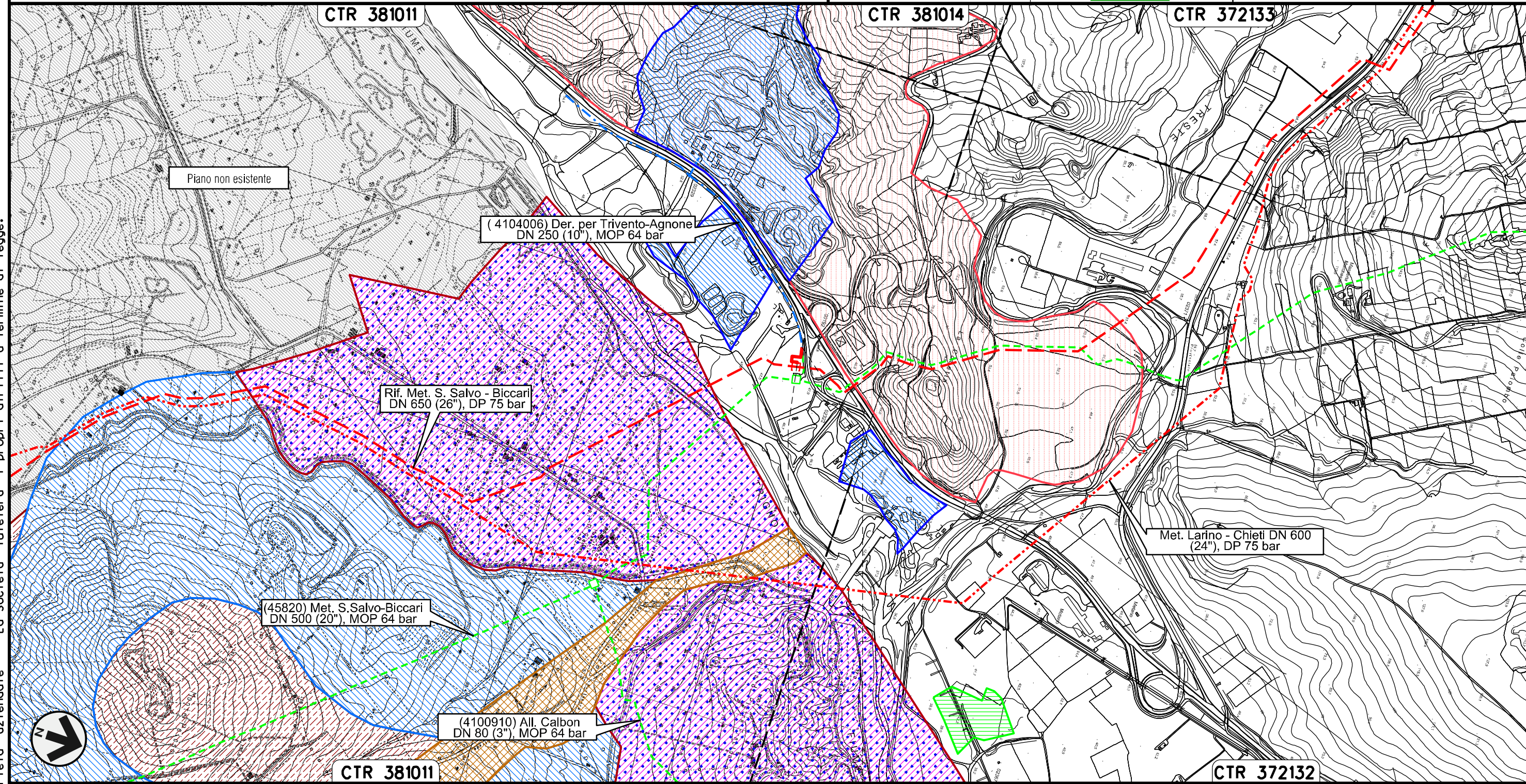
Il presente disegno e' di proprieta' aziendale - La Societa' tutelera' i propri diritti a termine di legge.

Nuovo Stacco Derivazione per Trivento-Agnone
DN 250 (10"), DP 75 bar

00	30.11.17	EMISSIONE	CAMILLONI	CASAGRANDE	CAPRIOTTI
INDICE	DATA	REVISIONI	ELABORATO	VERIFICATO	APPROVATO
					
			Dis.	PG-SR-228	
			Comm.	NR /17076	

Foglio
3
di 24
Scala
1:10000

STRUMENTI DI TUTELA E PIANIFICAZIONE REGIONALI



Il presente disegno e' di proprieta' aziendale - La Societa' tutelera' i propri diritti a termine di legge.

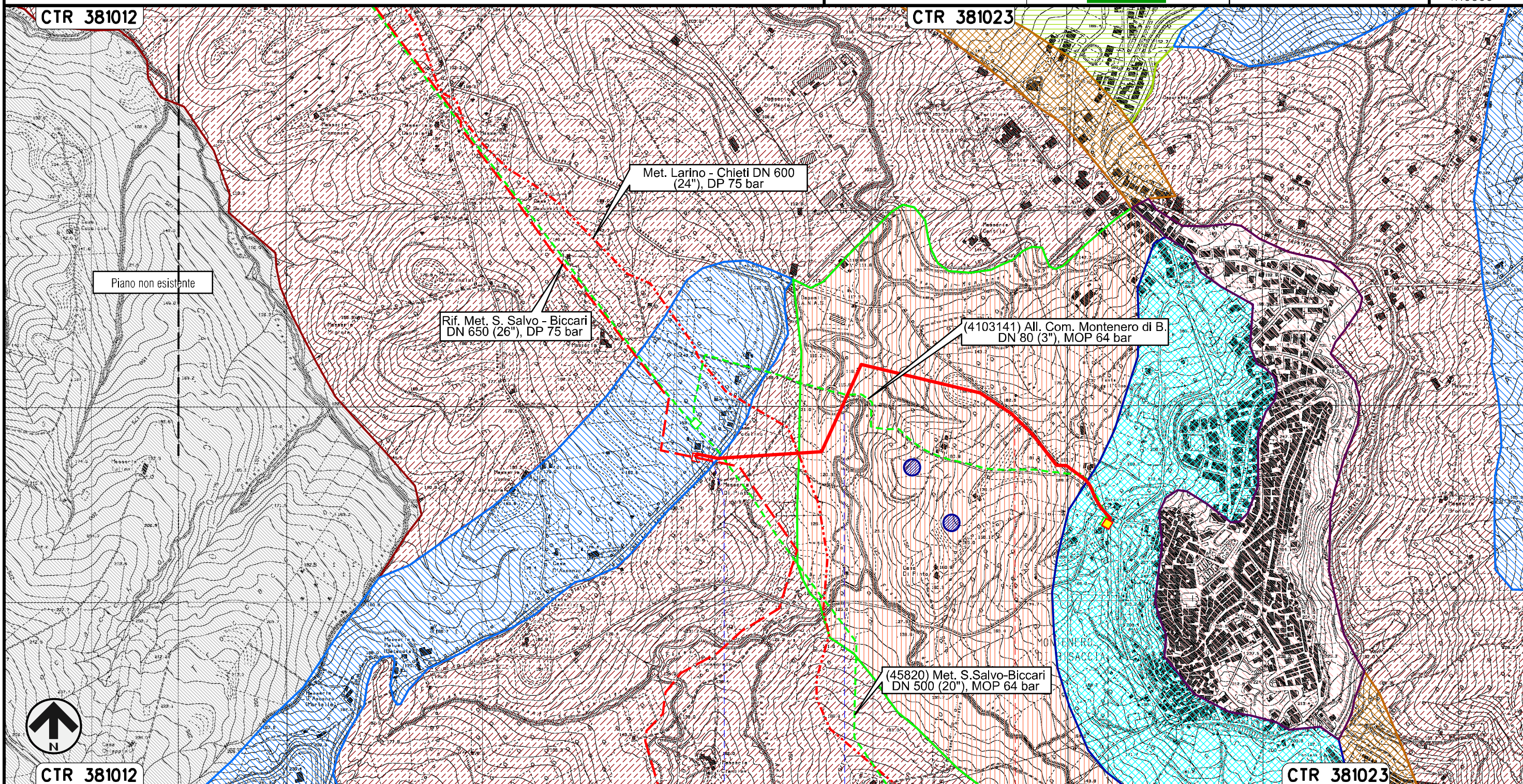
0+000 0+088

LENTELLA
CHIETI

Nuovo Allacciamento Comune di Montenero di Bisaccia
DN 100 (4"), DP 75 bar

00	30.11.17	EMISSIONE	CAMILLONI	CASAGRANDE	CAPRIOTTI	Foglio
INDICE	DATA	REVISIONI	ELABORATO	VERIFICATO	APPROVATO	4
			Dis. PG-SR-228			di 24
			Comm. NR /17076			Scala 1:10000

STRUMENTI DI TUTELA E PIANIFICAZIONE REGIONALI



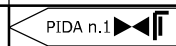
Il presente disegno e' di proprieta' aziendale - La Societa' tutelera' i propri diritti a termine di legge.



CTR 381012



0+000 1 1+385

MONTENERO DI BISACCIA
CAMPOBASSO



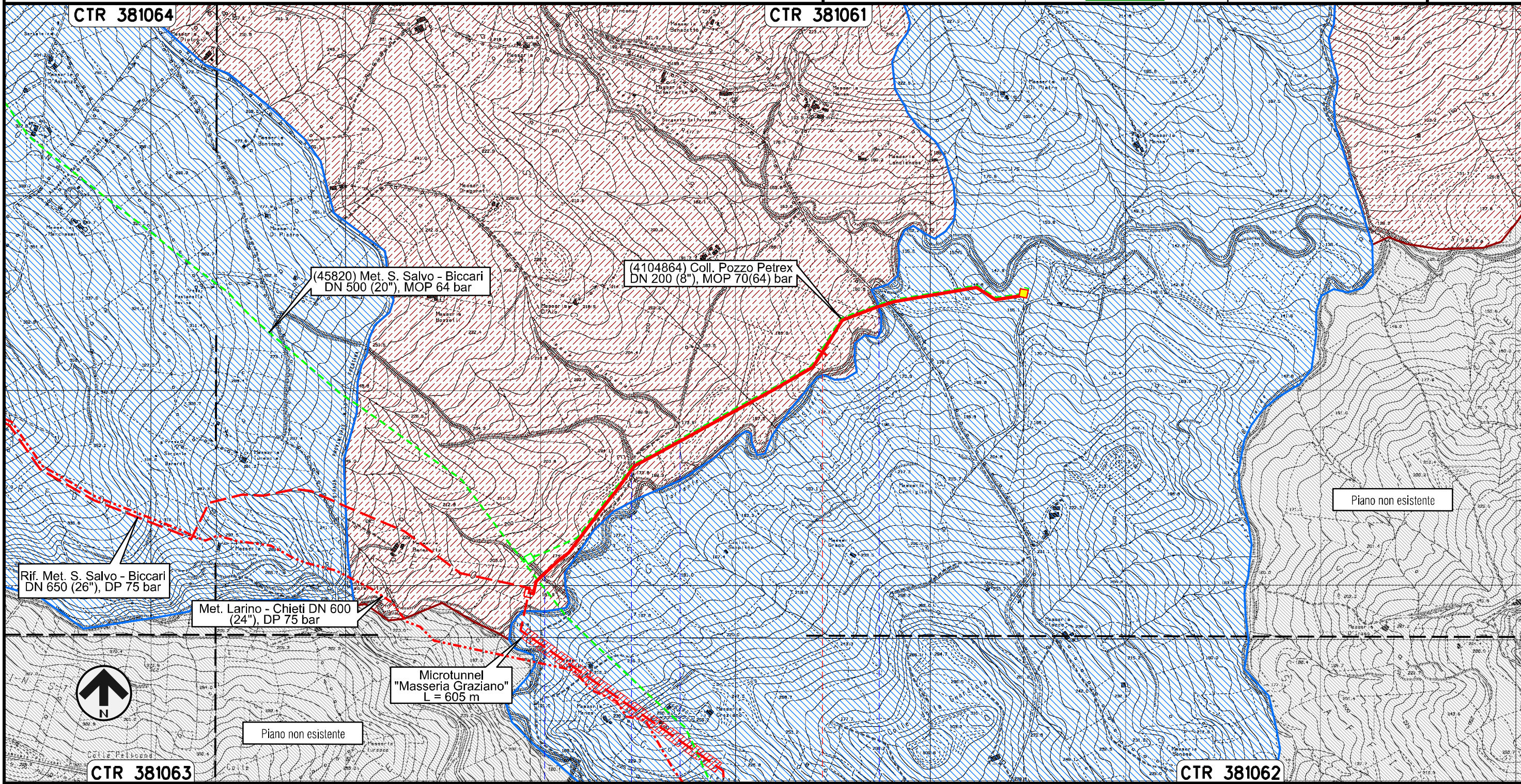
S.P. n.163 Fosso di Canniviere

Nuovo Allacciamento Pozzo Petrex
DN 200 (8"), DP 75 bar

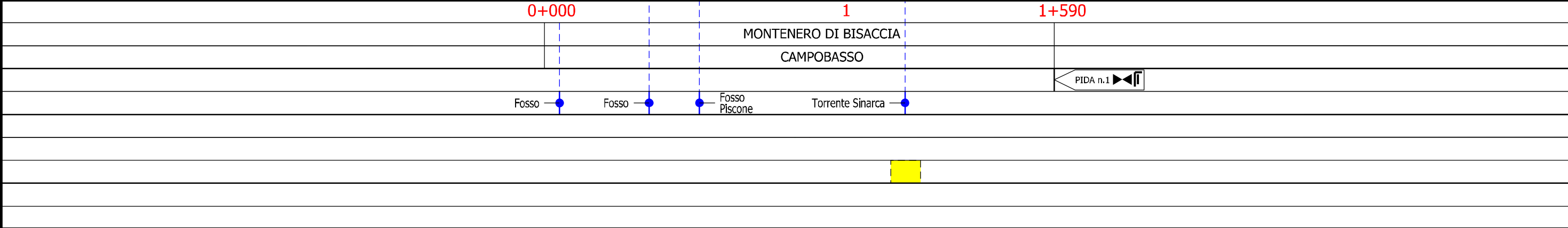
00	30.11.17	EMISSIONE	CAMILLONI	CASAGRANDE	CAPRIOTTI
INDICE	DATA	REVISIONI	ELABORATO	VERIFICATO	APPROVATO
					
			Dis.	PG-SR-228	
			Comm.	NR /17076	

Foglio
5
di 24
Scala
1:10000



STRUMENTI DI TUTELA E PIANIFICAZIONE REGIONALI



Il presente disegno e' di proprieta' aziendale - La Societa' tutelera' i propri diritti a termine di legge.

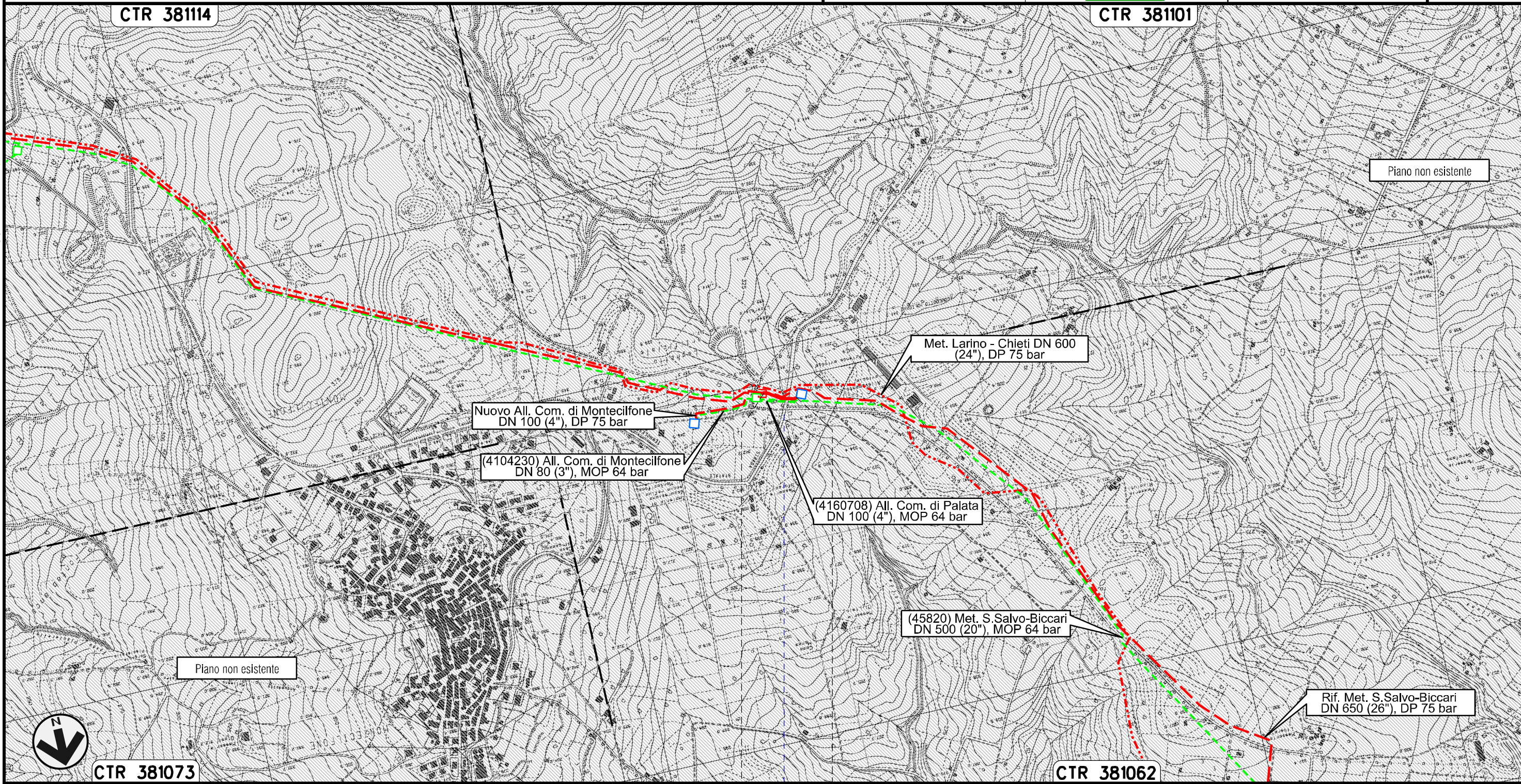


Nuovo Allacciamento Comune di Palata
DN 100 (4"), DP 75 bar

00	30.11.17	EMISSIONE	CAMILLONI	CASAGRANDE	CAPRIOTTI
INDICE	DATA	REVISIONI	ELABORATO	VERIFICATO	APPROVATO
					
			Dis.	PG-SR-228	
			Comm.	NR /17076	

Foglio
6
di 24
Scala
1:10000

STRUMENTI DI TUTELA E PIANIFICAZIONE REGIONALI



0+000 | 0+090

PALATA
CAMPOBASSO

● S.P. n.168

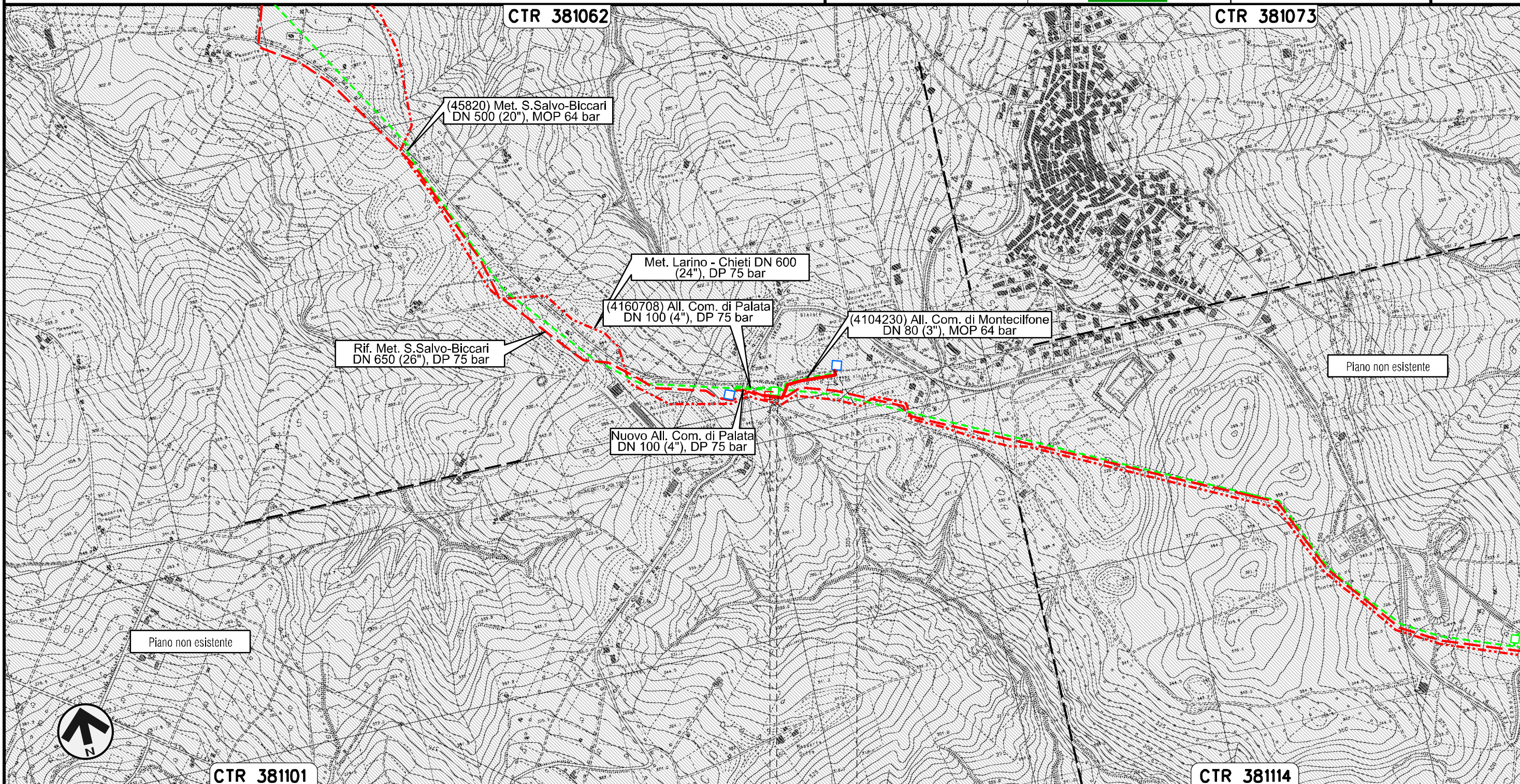
Il presente disegno e' di proprieta' aziendale - La Societa' tutelera' i propri diritti a termine di legge.

Nuovo Allacciamento Comune di Montecilfone
DN 100 (4"), DP 75 bar

00	30.11.17	EMISSIONE	CAMILIONI	CASAGRANDE	CAPRIOTTI
INDICE	DATA	REVISIONI	ELABORATO	VERIFICATO	APPROVATO
			Dis. PG-SR-228		
			Comm. NR /17076		

Foglio
7
di 24
Scala
1:10000

STRUMENTI DI TUTELA E PIANIFICAZIONE REGIONALI

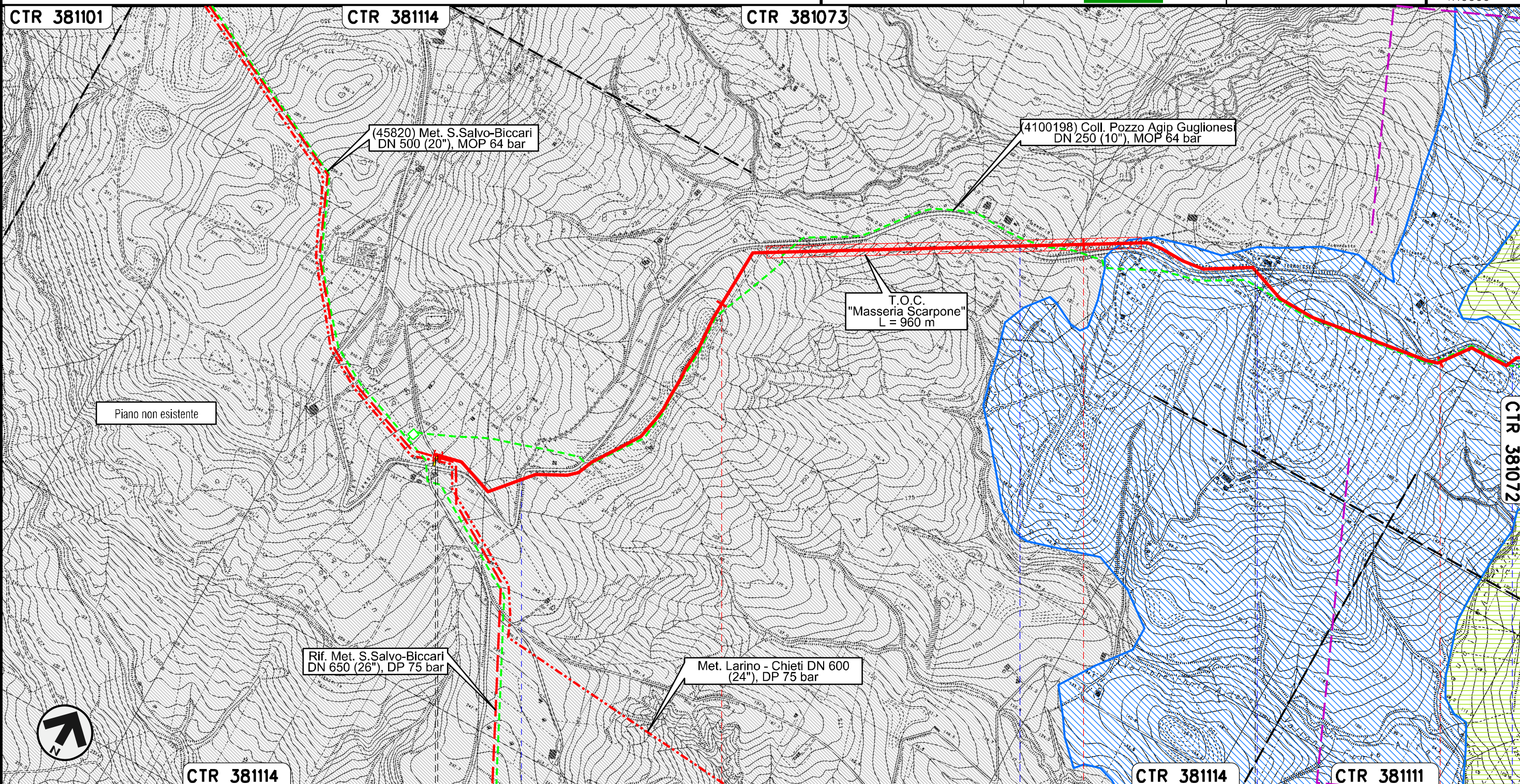


Il presente disegno e' di proprieta' aziendale - La Societa' tutelera' i propri diritti a termine di legge.

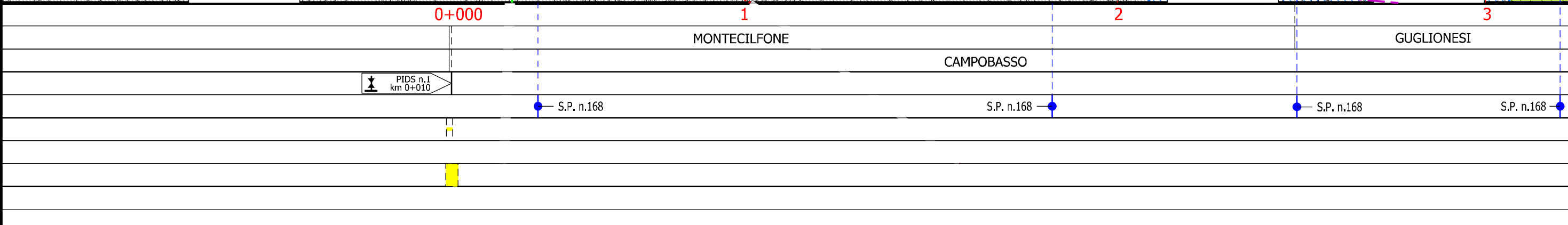
Nuovo Allacciamento Comune di Guglionesi
DN 100 (4"), DP 75 bar

00	30.11.17	EMISSIONE	CAMILLONI	CASAGRANDE	CAPRIOTTI	Foglio
INDICE	DATA	REVISIONI	ELABORATO	VERIFICATO	APPROVATO	8
			Dis. PG-SR-228			di 24
			Comm. NR /17076			Scala 1:10000

STRUMENTI DI TUTELA E PIANIFICAZIONE REGIONALI



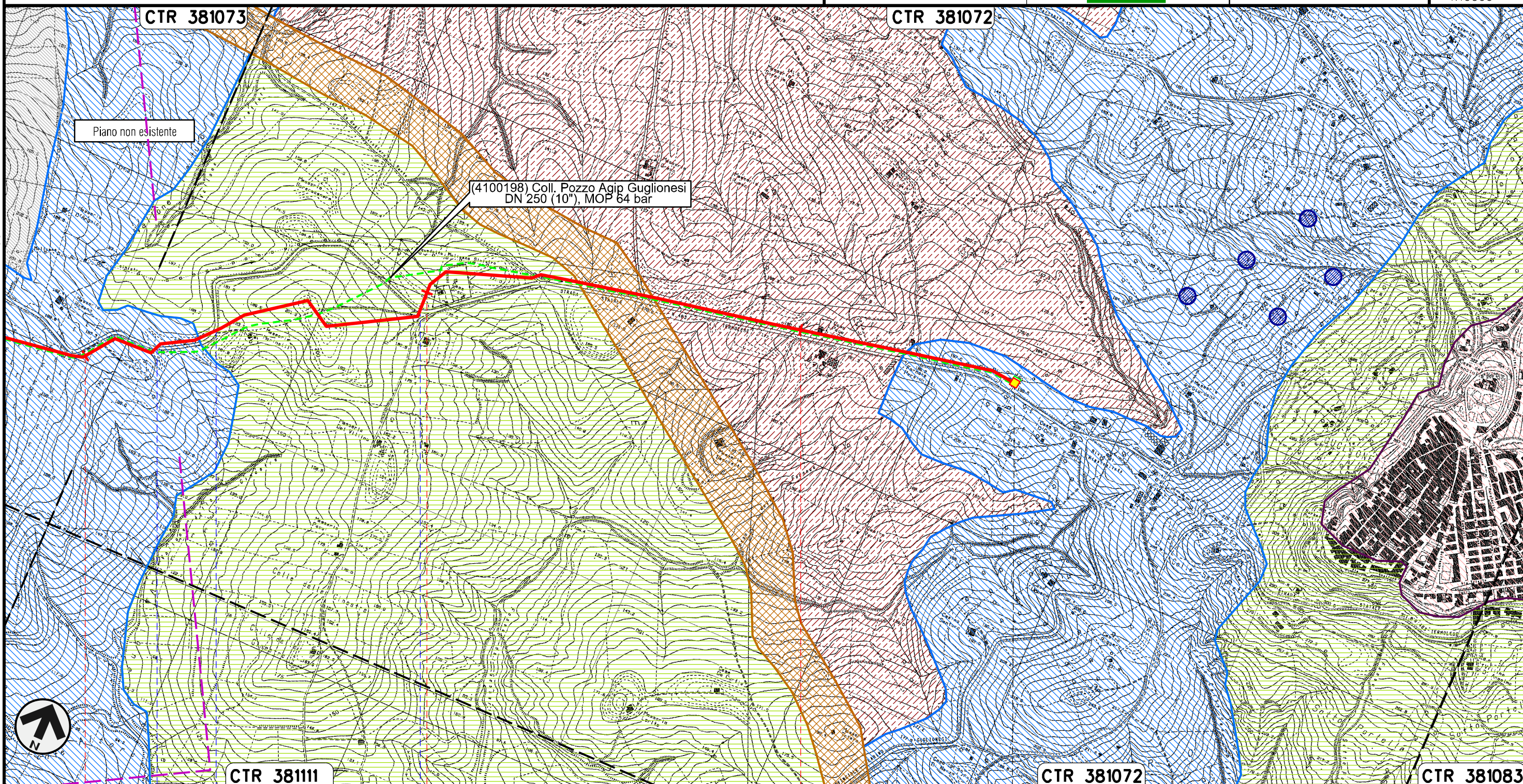
Il presente disegno e' di proprieta' aziendale - La Societa' tutelera' i propri diritti a termine di legge.




Nuovo Allacciamento Comune di Guglionesi
DN 100 (4"), DP 75 bar

00	30.11.17	EMISSIONE	CAMILLONI	CASAGRANDE	CAPRIOTTI	Foglio
INDICE	DATA	REVISIONI	ELABORATO	VERIFICATO	APPROVATO	9
						Dis. PG-SR-228
						di 24
			Comm. NR /17076			Scala 1:10000

STRUMENTI DI TUTELA E PIANIFICAZIONE REGIONALI



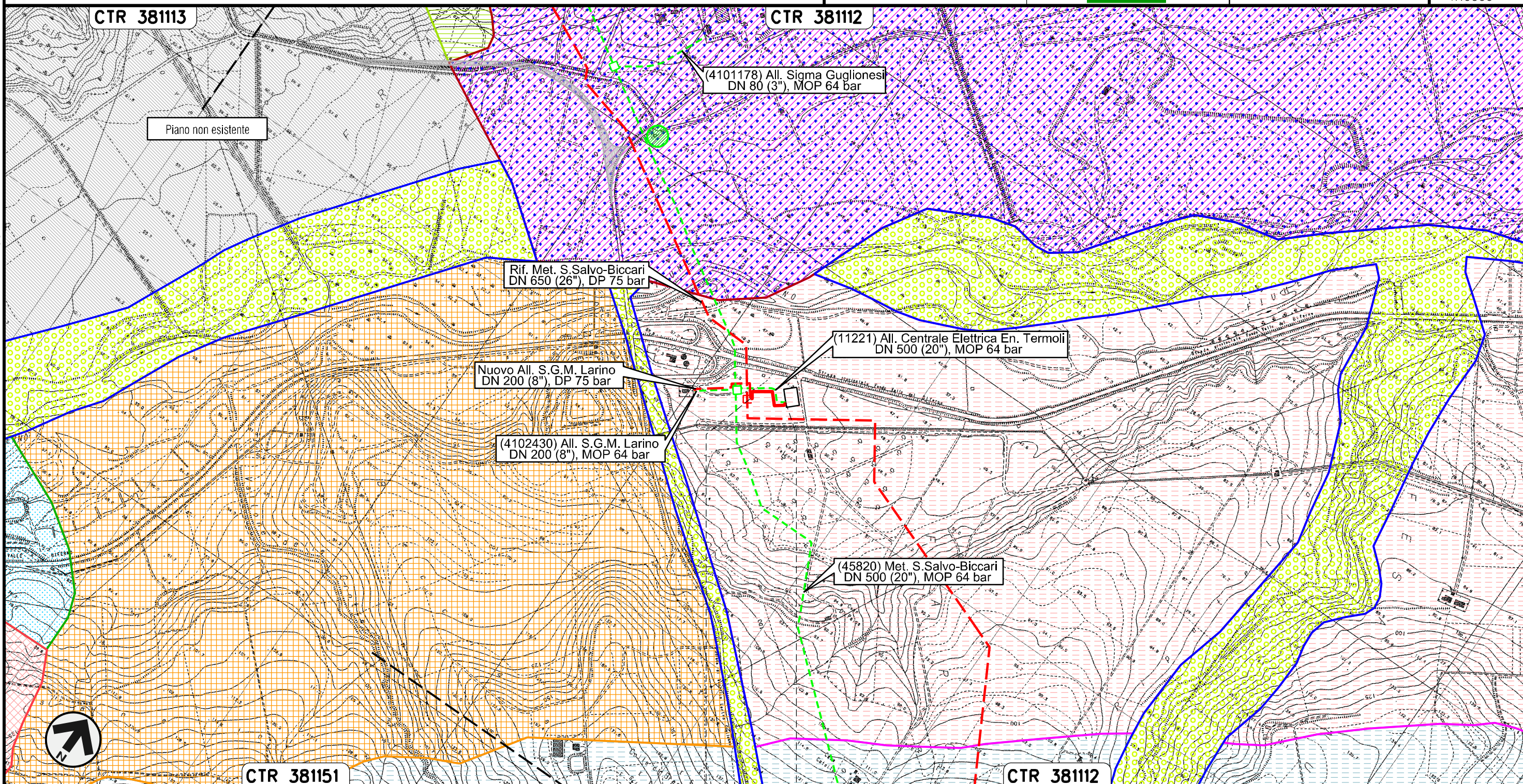
Il presente disegno e' di proprieta' aziendale - La Societa' tutelera' i propri diritti a termine di legge.



Rifacimento Allacciamento Centrale Elettrica Termoli
DN 500 (20"), DP 75 bar

00	30.11.17	EMISSIONE	CAMILLONI	CASAGRANDE	CAPRIOTTI	Foglio
INDICE	DATA	REVISIONI	ELABORATO	VERIFICATO	APPROVATO	10
			Dis. PG-SR-228			di 24
			Comm. NR /17076			Scala 1:10000

STRUMENTI DI TUTELA E PIANIFICAZIONE REGIONALI





Il presente disegno e' di proprieta' aziendale - La Societa' tutelera' i propri diritti a termine di legge.

0+000 0+152

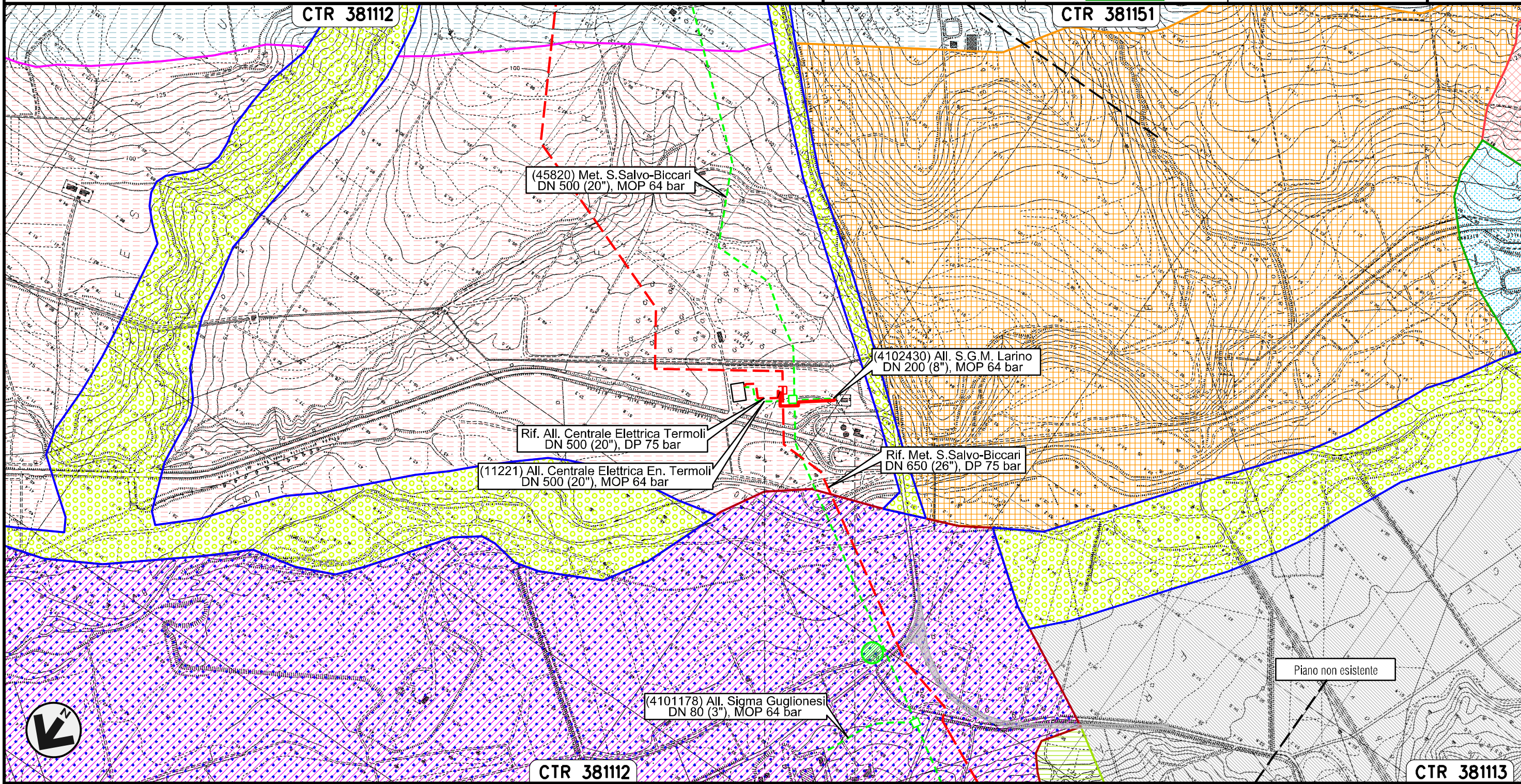
LARINO
CAMPOBASSO

Nuovo Allacciamento S.G.M. Larino
DN 200 (8"), DP 75 bar

00	30.11.17	EMISSIONE	CAMILLONI	CASAGRANDE	CAPRIOTTI
INDICE	DATA	REVISIONI	ELABORATO	VERIFICATO	APPROVATO
					
			Dis.	PG-SR-228	
			Comm.	NR /17076	

Foglio
11
di 24
Scala
1:10000

STRUMENTI DI TUTELA E PIANIFICAZIONE REGIONALI



Il presente disegno e' di proprieta' aziendale - La Societa' tutelera' i propri diritti a termine di legge.

0+000 0+195

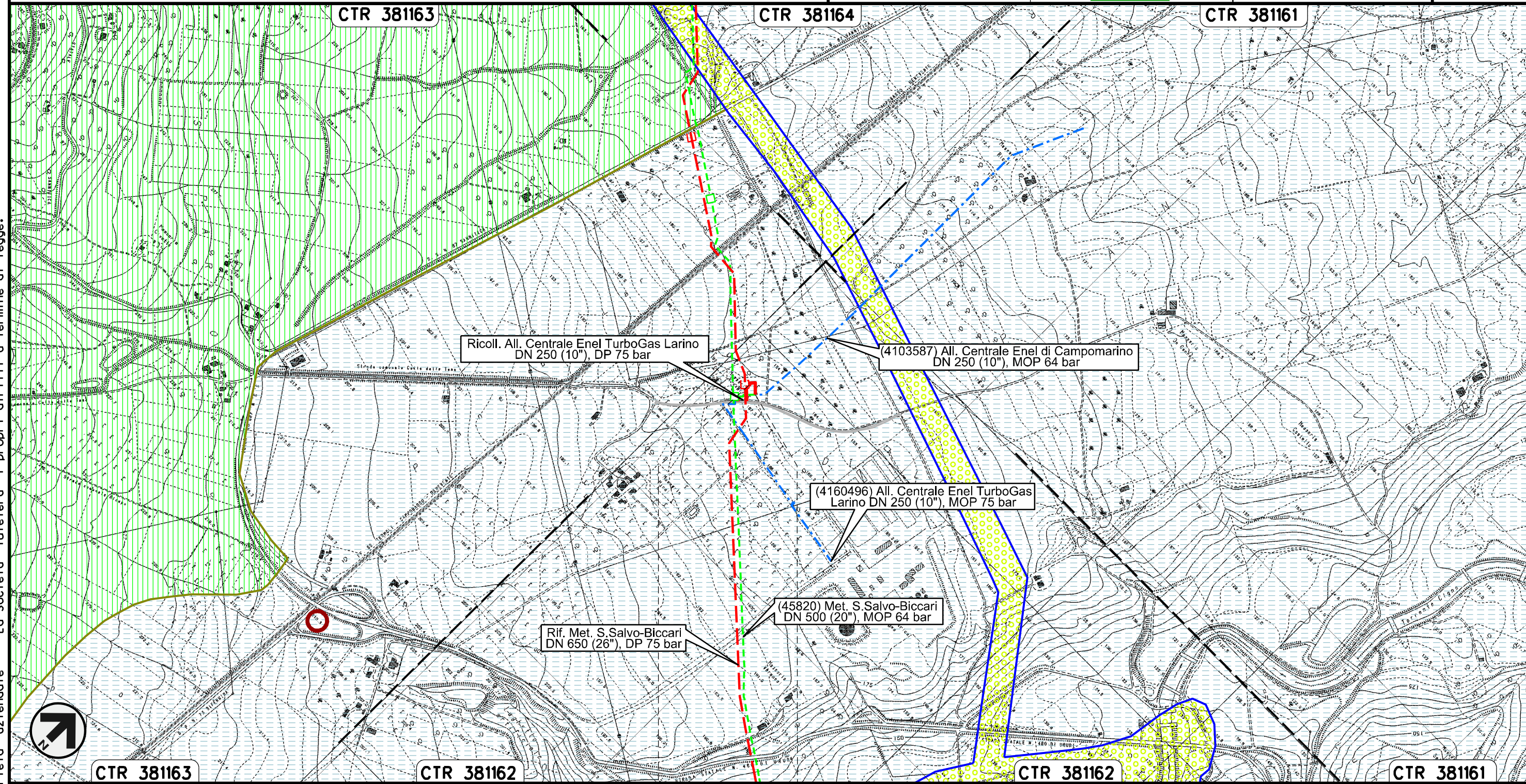
LARINO
CAMPOBASSO

Nuovo Stacco Allacciamento Centrale Enel Campomarino
DN 250 (10"), DP 75 bar

00	30.11.17	EMISSIONE	CAMILLONI	CASAGRANDE	CAPRIOTTI
INDICE	DATA	REVISIONI	ELABORATO	VERIFICATO	APPROVATO
			Dis. PG-SR-228		
			Comm. NR /17076		

Foglio
12
di 24
Scala
1:10000

STRUMENTI DI TUTELA E PIANIFICAZIONE REGIONALI



Il presente disegno e' di proprieta' aziendale - La Societa' tutelera' i propri diritti a termine di legge.

0+000 0+057

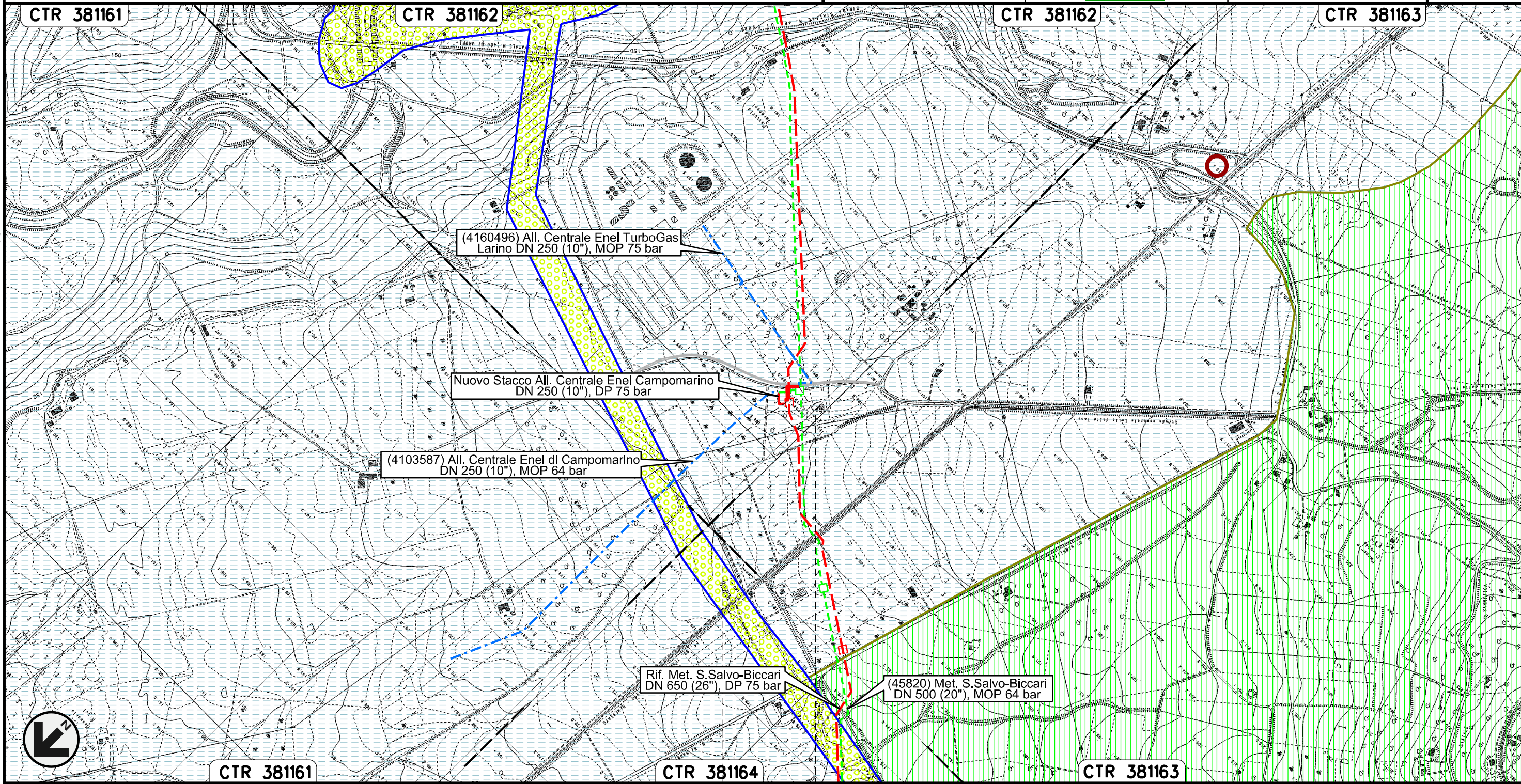
LARINO
CAMPOBASSO

Ricollegamento Allacciamento Centrale Enel TurboGas Larino
DN 250 (10"), DP 75 bar

00	30.11.17	EMISSIONE	CAMILLONI	CASAGRANDE	CAPRIOTTI
INDICE	DATA	REVISIONI	ELABORATO	VERIFICATO	APPROVATO
			Dis. PG-SR-228		
			Comm. NR /17076		

Foglio
13
di 24
Scala
1:10000

STRUMENTI DI TUTELA E PIANIFICAZIONE REGIONALI




Il presente disegno e' di proprieta' aziendale - La Societa' tutelera' i propri diritti a termine di legge.

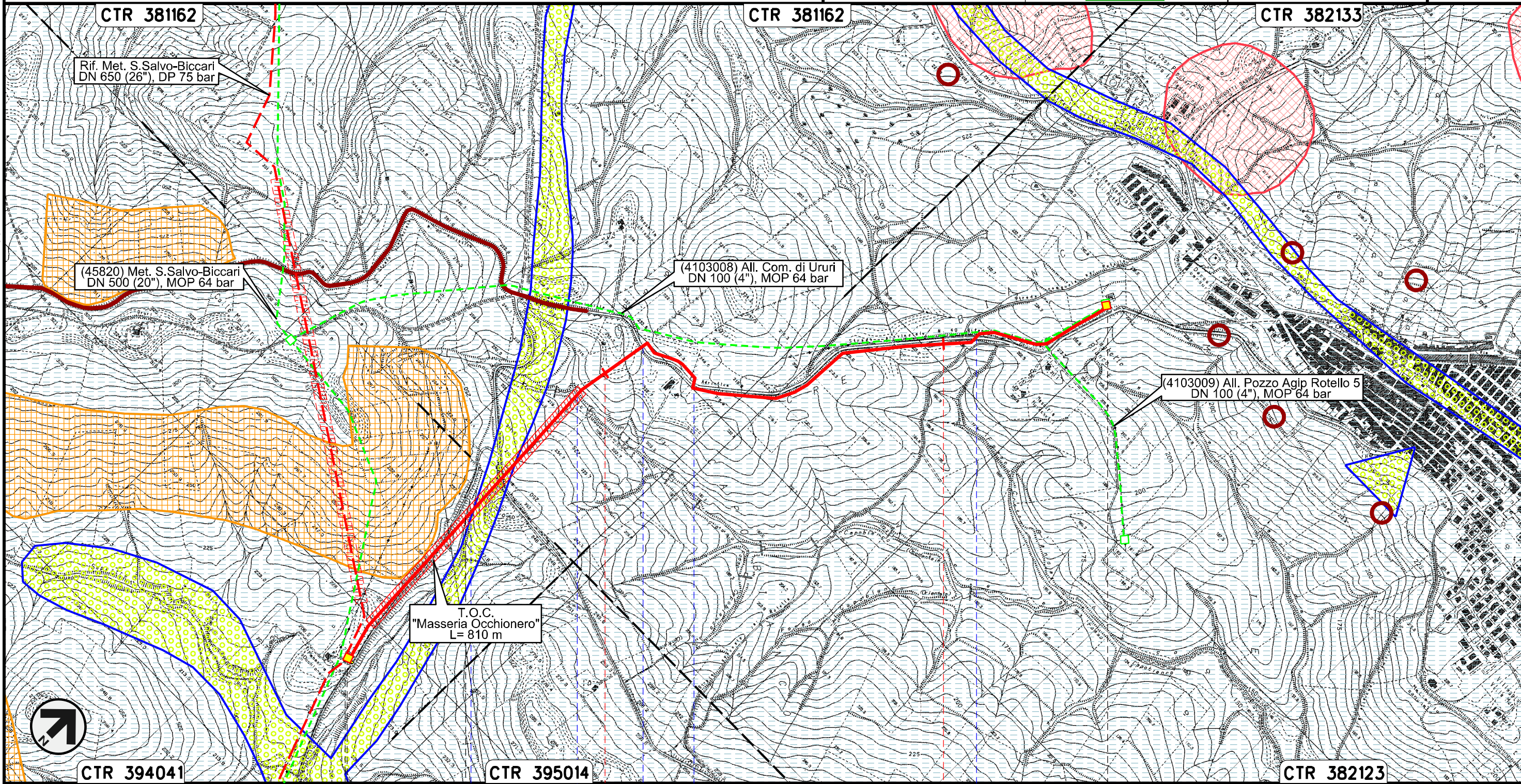
0+000 0+070

LARINO
CAMPOBASSO

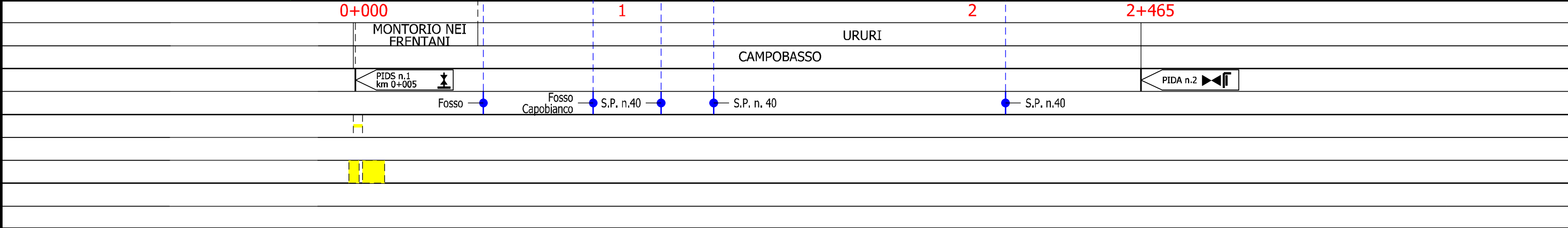
Nuovo Allacciamento Comune di Ururi
DN 100 (4"), DP 75 bar

00	30.11.17	EMISSIONE	CAMILLONI	CASAGRANDE	CAPRIOTTI	Foglio
INDICE	DATA	REVISIONI	ELABORATO	VERIFICATO	APPROVATO	14
 			Dis. PG-SR-228		di 24	
			Comm. NR /17076		Scala 1:10000	

STRUMENTI DI TUTELA E PIANIFICAZIONE REGIONALI



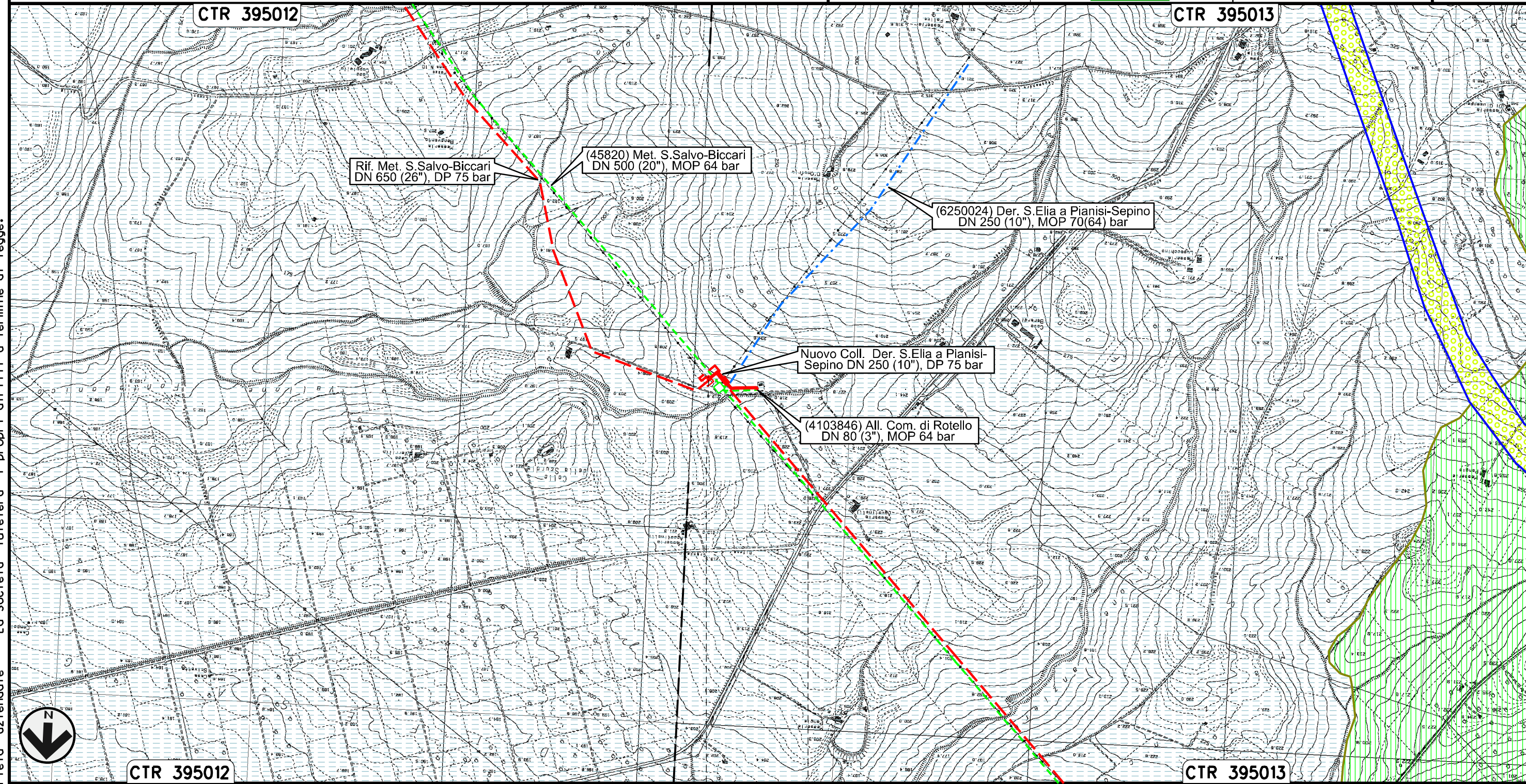
Il presente disegno e' di proprieta' aziendale - La Societa' tutelera' i propri diritti a termine di legge.



Nuovo Allacciamento Comune di Rotello
DN 100 (4"), DP 75 bar

00	30.11.17	EMISSIONE	CAMILLONI	CASAGRANDE	CAPRIOTTI	Foglio 15
INDICE	DATA	REVISIONI	ELABORATO	VERIFICATO	APPROVATO	di 24
			Dis. PG-SR-228		Scala 1:10000	
			Comm. NR /17076			

STRUMENTI DI TUTELA E PIANIFICAZIONE REGIONALI



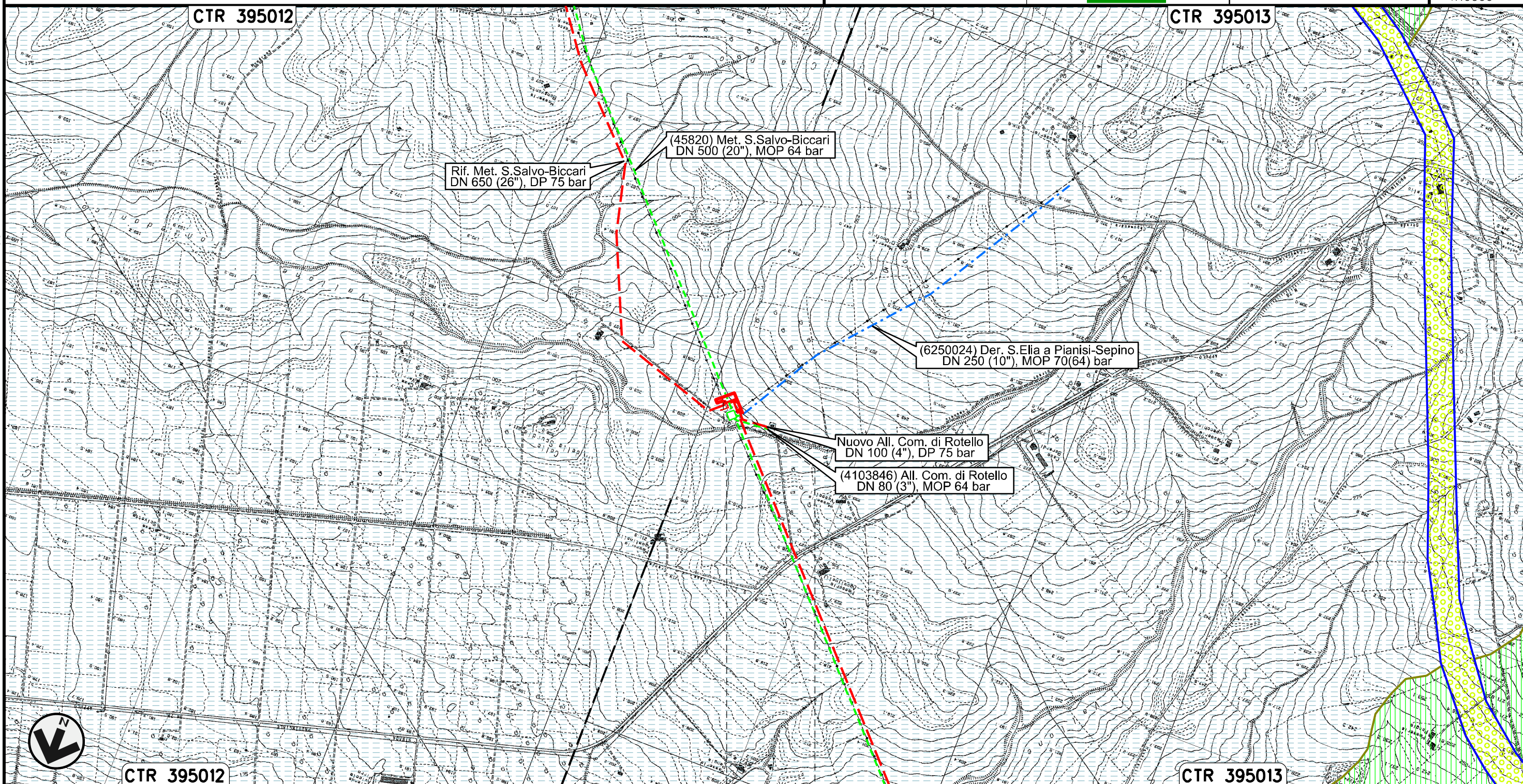
Il presente disegno e' di proprieta' aziendale - La Societa' tutelera' i propri diritti a termine di legge.

ROTELLO
CAMPOBASSO

Nuovo Collegamento Derivazione S.Elia a Pianisi-Sepino
DN 250 (10"), DP 75 bar

00	30.11.17	EMISSIONE	CAMILLONI	CASAGRANDE	CAPRIOTTI	Foglio
INDICE	DATA	REVISIONI	ELABORATO	VERIFICATO	APPROVATO	16
			Dis. PG-SR-228			di 24
			Comm. NR /17076			Scala 1:10000

STRUMENTI DI TUTELA E PIANIFICAZIONE REGIONALI



Il presente disegno e' di proprieta' aziendale - La Societa' tutelera' i propri diritti a termine di legge.

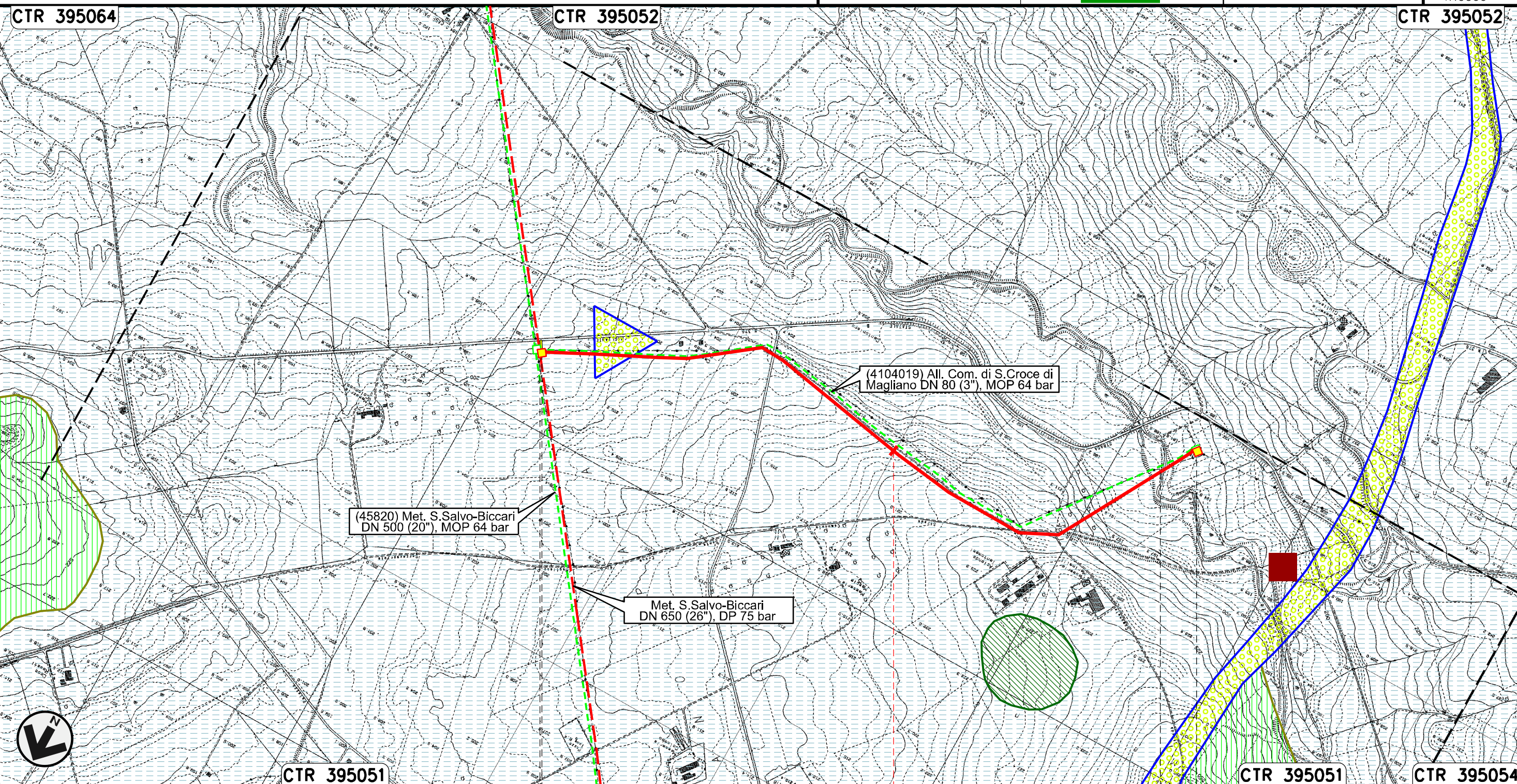
0+000 0+144

ROTELLO
CAMPOBASSO

Nuovo Allacciamento Comune di S. Croce di Magliano
DN 100 (4"), DP 75 bar

00	30.11.17	EMISSIONE	CAMILLONI	CASAGRANDE	CAPRIOTTI	Foglio
INDICE	DATA	REVISIONI	ELABORATO	VERIFICATO	APPROVATO	17
			Dis. PG-SR-228			di 24
			Comm. NR /17076			Scala 1:10000

STRUMENTI DI TUTELA E PIANIFICAZIONE REGIONALI



Il presente disegno e' di proprieta' aziendale - La Societa' tutelera' i propri diritti a termine di legge.



0+000

1

1+900

ROTELLO
CAMPOBASSO

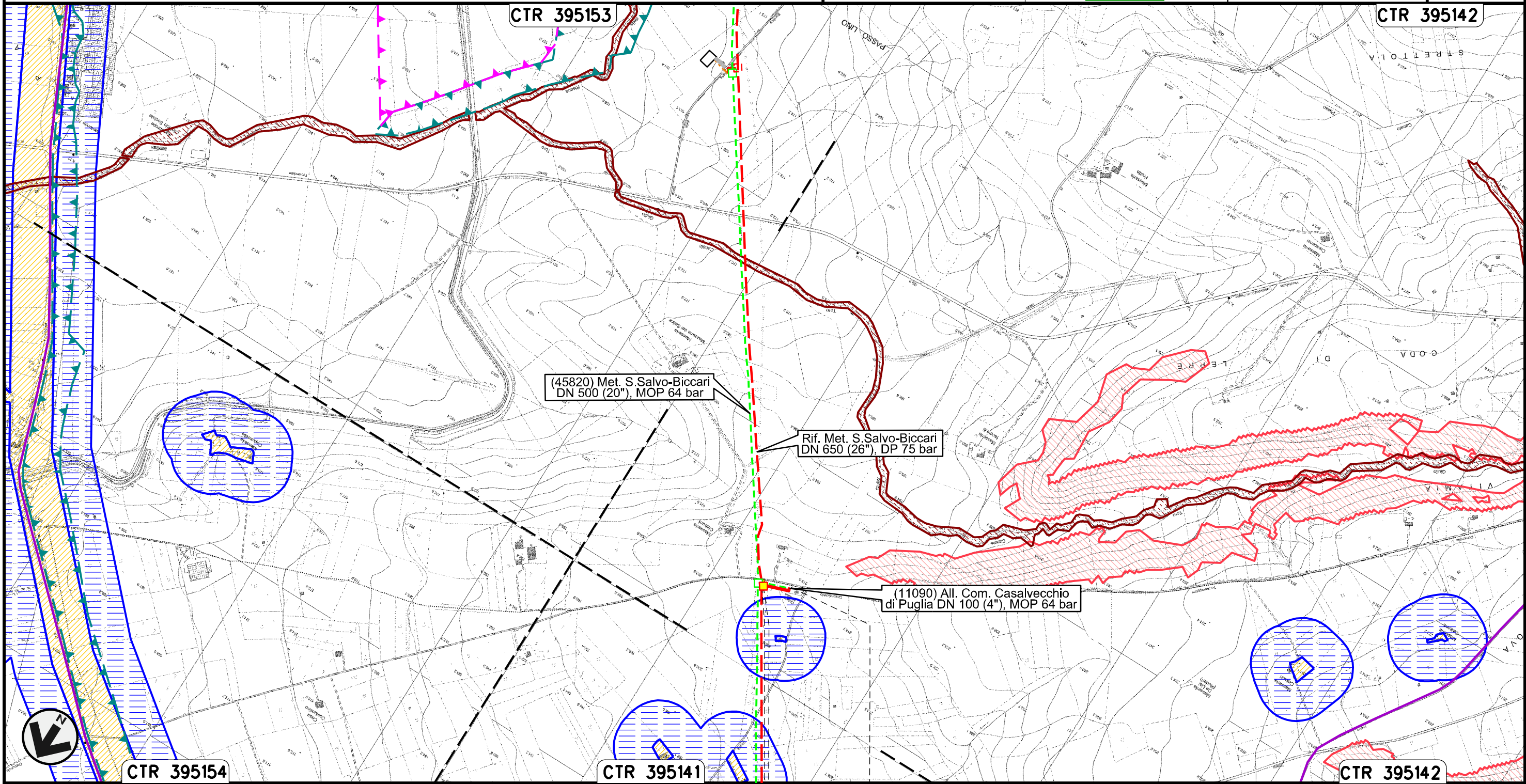
SANTA CROCE DI MAGLIANO

Torrente Tona

Nuovo Allacciamento Comune di Casalvecchio di Puglia
DN 100 (4"), DP 75 bar

00	30.11.17	EMISSIONE	CAMILLONI	CASAGRANDE	CAPRIOTTI	Foglio
INDICE	DATA	REVISIONI	ELABORATO	VERIFICATO	APPROVATO	18
			Dis. PG-SR-228			di 24
			Comm. NR /17076			Scala 1:10000

STRUMENTI DI TUTELA E PIANIFICAZIONE REGIONALI





0+000 0+080

CASALVECCHIO
DI PUGLIA
FOGGIA
PIDA n.1
km 0+005

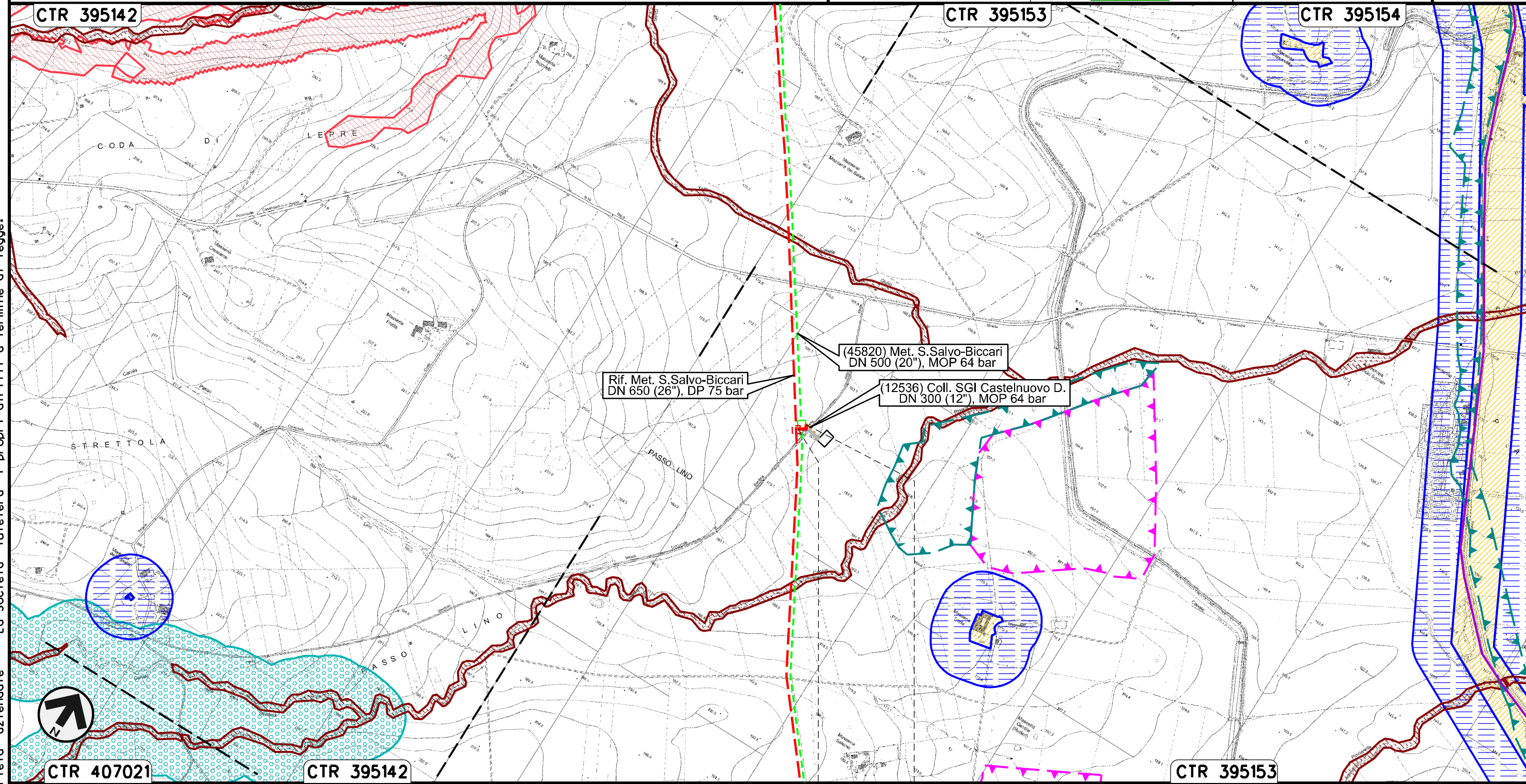
Il presente disegno e' di proprieta' aziendale - La Societa' tutelera' i propri diritti a termine di legge.

Nuovo Allacciamento SGI Castelnuovo Della Daunia
DN 300 (12"), DP 75 bar

00	30.11.17	EMISSIONE	CAMILLONI	CASAGRANDE	CAPRIOTTI
INDICE	DATA	REVISIONI	ELABORATO	VERIFICATO	APPROVATO
					
			Dis. PG-SR-228		
			Comm. NR /17076		

Foglio
19
di 24
Scala
1:10000



STRUMENTI DI TUTELA E PIANIFICAZIONE REGIONALI



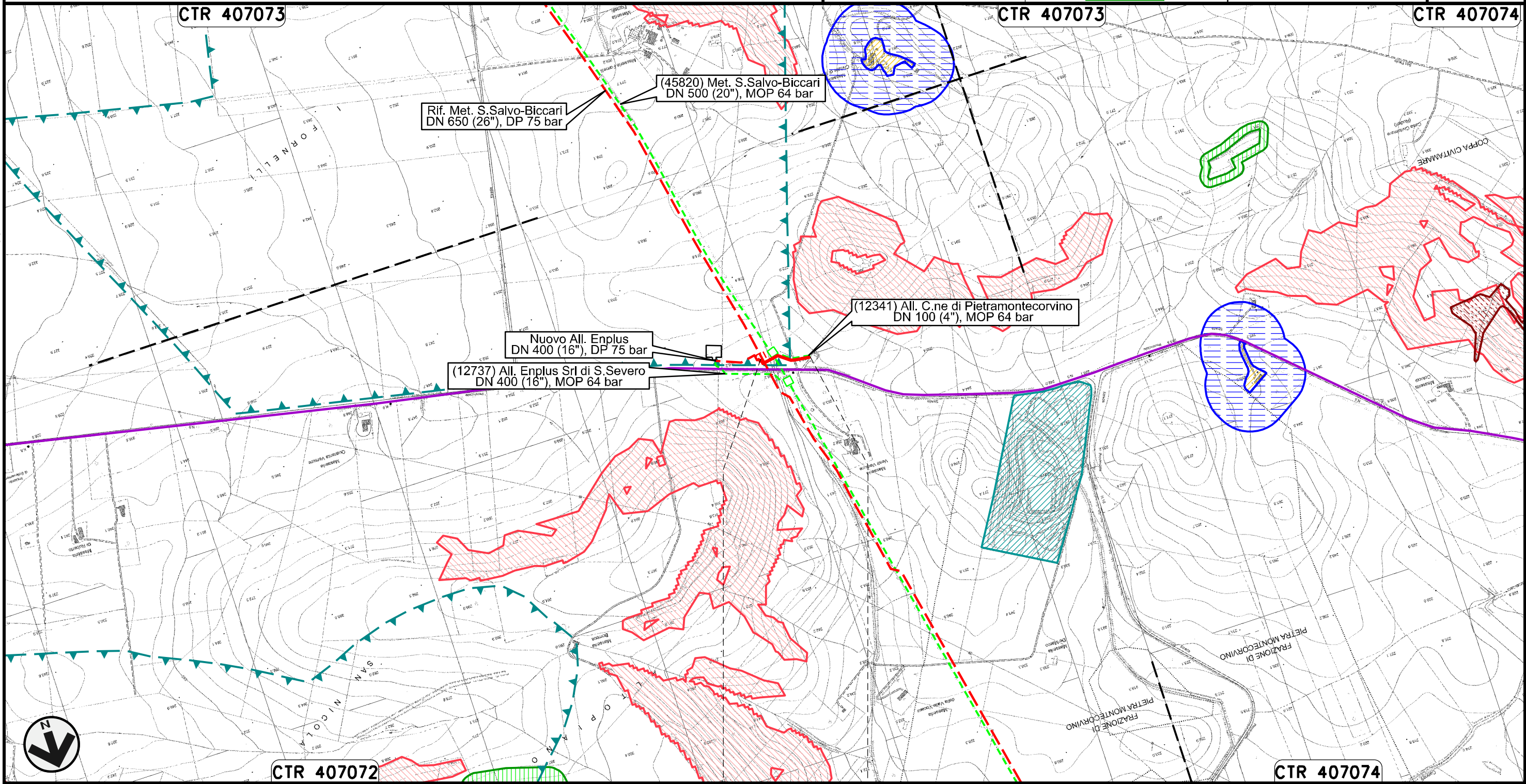
0+000 0+040
CASTELNUOVO DELLA DAUNIA
FOGGIA

Il presente disegno e' di proprieta' aziendale - La Societa' tutelera' i propri diritti a termine di legge.

Nuovo Allacciamento Comune di Pietramontecorvino
DN 100 (4"), DP 75 bar

00	30.11.17	EMISSIONE	CAMILLONI	CASAGRANDE	CAPRIOTTI	Foglio 21 di 24
INDICE	DATA	REVISIONI	ELABORATO	VERIFICATO	APPROVATO	
						Scala 1:10000
			Dis. PG-SR-228			
			Comm. NR /17076			



STRUMENTI DI TUTELA E PIANIFICAZIONE REGIONALI



Il presente disegno e' di proprieta' aziendale - La Societa' tutelera' i propri diritti a termine di legge.

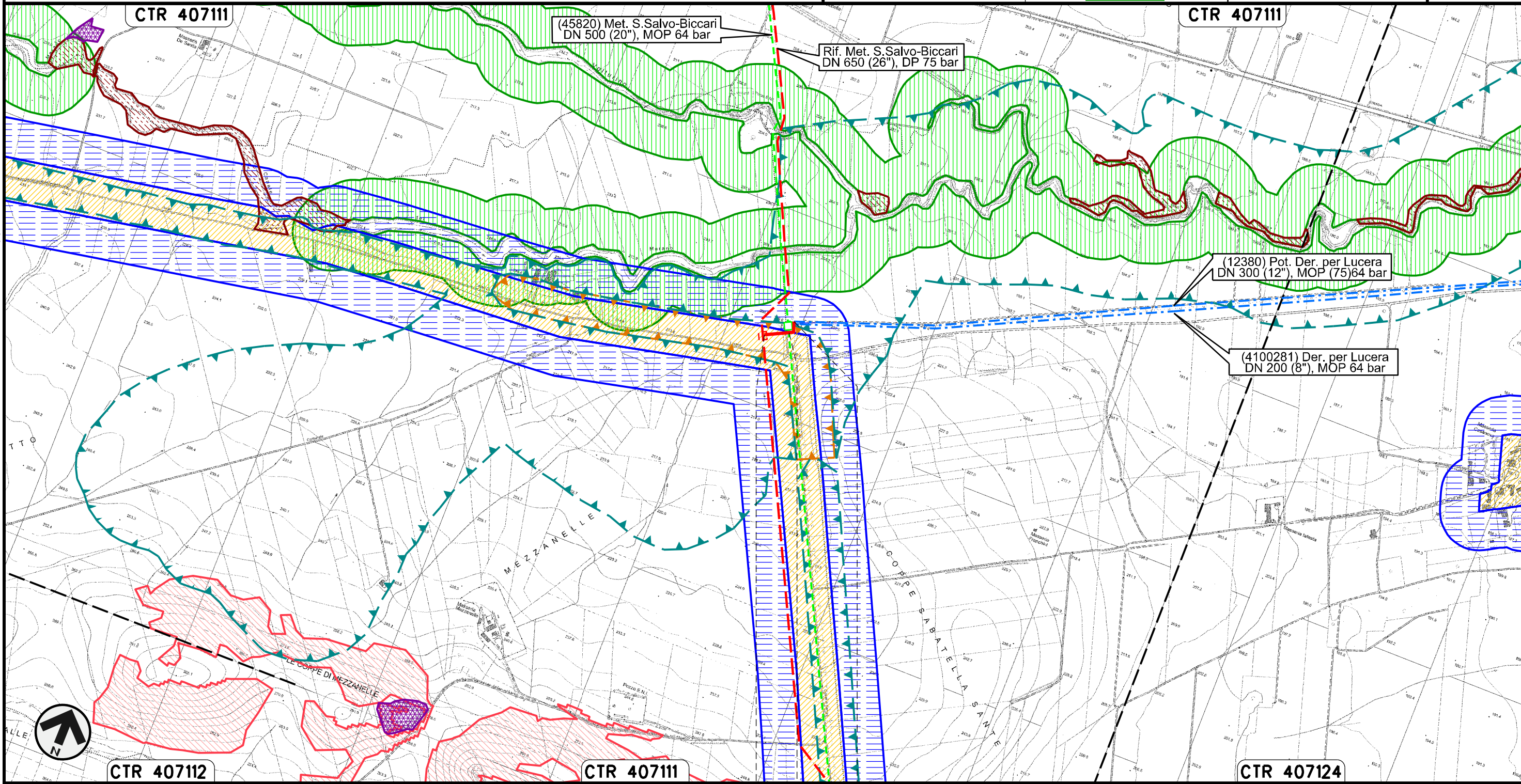


Nuovo Collegamento Potenziamento Derivazione per Lucera
DN 300 (12"), DP 75 bar

00	30.11.17	EMISSIONE	CAMILLONI	CASAGRANDE	CAPRIOTTI
INDICE	DATA	REVISIONI	ELABORATO	VERIFICATO	APPROVATO
					
			Dis.	PG-SR-228	
			Comm.	NR /17076	

Foglio
22
di 24
Scala
1:10000

STRUMENTI DI TUTELA E PIANIFICAZIONE REGIONALI



Il presente disegno e' di proprieta' aziendale - La Societa' tutelera' i propri diritti a termine di legge.

0+000	0+105
ALBERONA	LUCERA
	FOGGIA

STRUMENTI DI TUTELA E PIANIFICAZIONE REGIONALI

LEGENDA

SIMBOLOGIA CARTOGRAFICA

- | | | | |
|--|---|--|---|
| | Metanodotto in progetto | | Altre condotte di terzi |
| | Metanodotti in esercizio | | Altri metanodotti in progetto |
| | Metanodotti da porre fuori esercizio e recuperare | | Gallerie, Tunnel, Mini-Microtunnel, Raise Boring, T.O.C. e Direct Pipe. |
| | Aree impianti stacco-terminale in progetto | | Impianti di linea in progetto |
| | Aree impianti stacco-terminale esistenti | | Impianti di linea su rete in esercizio |
| | Piazzola di stoccaggio tubazioni | | Impianti di linea da porre fuori esercizio e recuperare |
| | Strada di accesso all'impianto | | Depositi temporanei |
| | Adeguamento strade esistenti | | Strade di accesso provvisorio |
| | Limite sovrapposizione fogli | | Nuova viabilita' |
| | | | Viabilita' in programma |
| | | | Condotta S.G.I. (in progetto) |

SIMBOLOGIA MECCANICA

- | | |
|--|--|
| | Punto di intercettazione di linea (P.I.L.) |
| | Punto di intercettazione di derivazione importante (P.I.D.I.) |
| | Punto di intercettazione di derivazione semplice con stacco da P.I.L. (P.I.D.S.) |
| | Punto di intercettazione e derivazione semplice con stacco da Linea (P.I.D.S.) |
| | Punto di intercettazione con discaggio di allacciamento (P.I.D.A.) |
| | Punto predisposto per il discaggio di allacciamento (P.P.D.A.) |
| | Punto di sezionamento elettrico terminale (P.S.E.T.) |
| | Stazione predisposta per lancio e ricevimento PIG |
| | Impianto di riduzione/egolazione della pressione |

LEGENDA TEMATICA

Regione Abruzzo
Piano Regionale Paesistico
(PRP, approvato con D.C.R. nr. 142121 del 21 marzo 1990)

- | | |
|--|---|
| | Aree Estrattive |
| | Discariche e depositi di rottami a cielo aperto |
| | Aree percorse da Incendi |

Regione Molise
Piano Territoriale Paesistico – Ambientale di area vasta nr. 1
(P.T.P.A.A.V. nr. 1, approvato con D.C.R. nr. 25397)

- | | |
|--|--|
| | Balze fortemente caratterizzanti gli ambiti visivi per percezione di elementi naturalistici |
| | Aree Fluviale e di Foce con particolari configurazione di carattere naturalistico e percettivo |
| | Aree con particolari ed elevati valori percettivi potenzialmente instabili e di rilievo produttivo |
| | Aree di eccezionale pericolosita' geologica |
| | Aree in pendio prevalentemente collinare con elevata pericolosita' geologica |
| | Aree del sistema insediativo con valore medio percettivo |
| | Aree collinare e di pedemontana con discrete caratteristiche produttive |
| | Ambiti di progettazione e pianificazione paesistica esecutiva |
| | Aree Archeologiche di rilievo |
| | Elementi di interesse storico urbanistico architettonico |
| | Detrattori ambientali |












Il presente disegno e' di proprieta' aziendale - La Societa' tutelera' i propri diritti a termine di legge.

Progressiva chilometrica	N.	
Comuni		
Province		
Impianti	TIPO - N. - PROGR. km	TIPO - N. - ESISTENTE
Attraversamenti	TIPOLOGIA ATTRAVERSATA (SS n. **, corso d'acqua, ferrovia, ecc.)	
Strade - Piste	ACCESSO IMPIANTI	ADEGUAMENTI STRADE
Depositi provvisori - Piazzole	DEPOSITI TEMPORANEI	STRADE PROVVISORIE
Fascia di lavoro	ALLARGATA	RIDOTTA

STRUMENTI DI TUTELA E PIANIFICAZIONE REGIONALI

LEGENDA TEMATICA

Regione Molise
Piano Territoriale Paesistico – Ambientale di area vasta nr. 2
(P.T.P.A.A.V. nr. 2, approvato con D.C.R. nr. 92/1998)

-  Aree boscate
-   Elementi areali lineari e puntuali di valore eccezionale
-  Area con prevalenza di elementi di pericolosità geologica di valore eccezionale_elevato
-  Aree con prevalenza di elementi di pericolosità geologica di valore medio
-  Aree con prevalenza di elementi di interesse percettivo di valore elevato
-  Aree con prevalenza di elementi di interesse produttivo-agricolo di valore eccezionale
-  Aree con prevalenza di elementi di interesse produttivo-agricolo di valore elevato
-  Aree con elementi di valore medio
-  Luoghi della visione
-  Discariche solide




LEGENDA TEMATICA

Regione Puglia
Piano Paesaggistico Territoriale Regionale
(PPTR, approvato con D.G.R. n. 176/2015 e s.m.i.)

SISTEMA DEL PAESAGGIO NATURALE

-  Versanti (art. 53 NTA)
-  Reticolo idrografico connesso alla RER (art. 47 NTA)
-  Aree di rispetto dei boschi (art. 63 NTA)
-  Zone umide (art. 65 NTA)
-  Prati e pascoli naturali (art. 66 NTA)
-  Formazioni arbustive in evoluzione naturale (art. 66 NTA)
-  Testimonianza della stratificazione insediativa (art. 81 NTA)
-  Aree di rispetto delle componenti culturali insediative (art. 82 NTA)
-  Aree di rispetto zone di interesse archeologico (art. 82 NTA)
-  Cave autorizzate (Piano regionale delle attività estrattive)
-  Strade valenza paesaggistica (art. 88 NTA)

Regione Puglia – Piano Urbanistico Territoriale Tematico "Paesaggio"
(PUTT/p, approvato con D.G.R. nr. 1748/2000)

-  Ambiti territoriali estesi (B) (art. 202 NTA)
-  Ambiti territoriali estesi (C) (art. 202 NTA)
-  Ambiti territoriali estesi (D) (art. 202 NTA)

Il presente disegno è di proprietà aziendale - La Società tutela i propri diritti a termine di legge.