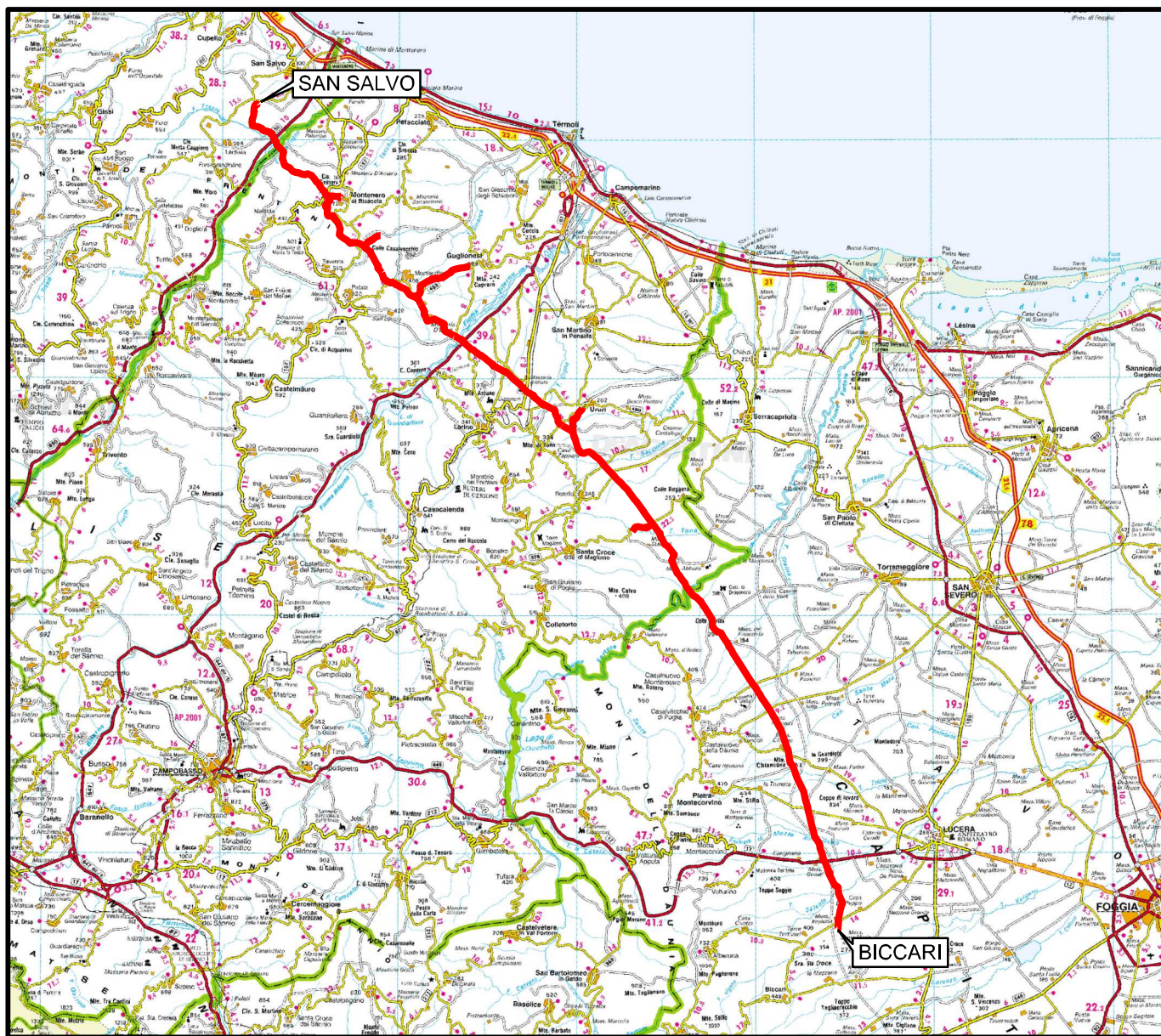


Il presente disegno e' di proprieta' aziendale - La Societa' tutelera' i propri diritti a termine di legge.



COROGRAFIA Scala 1:500.000



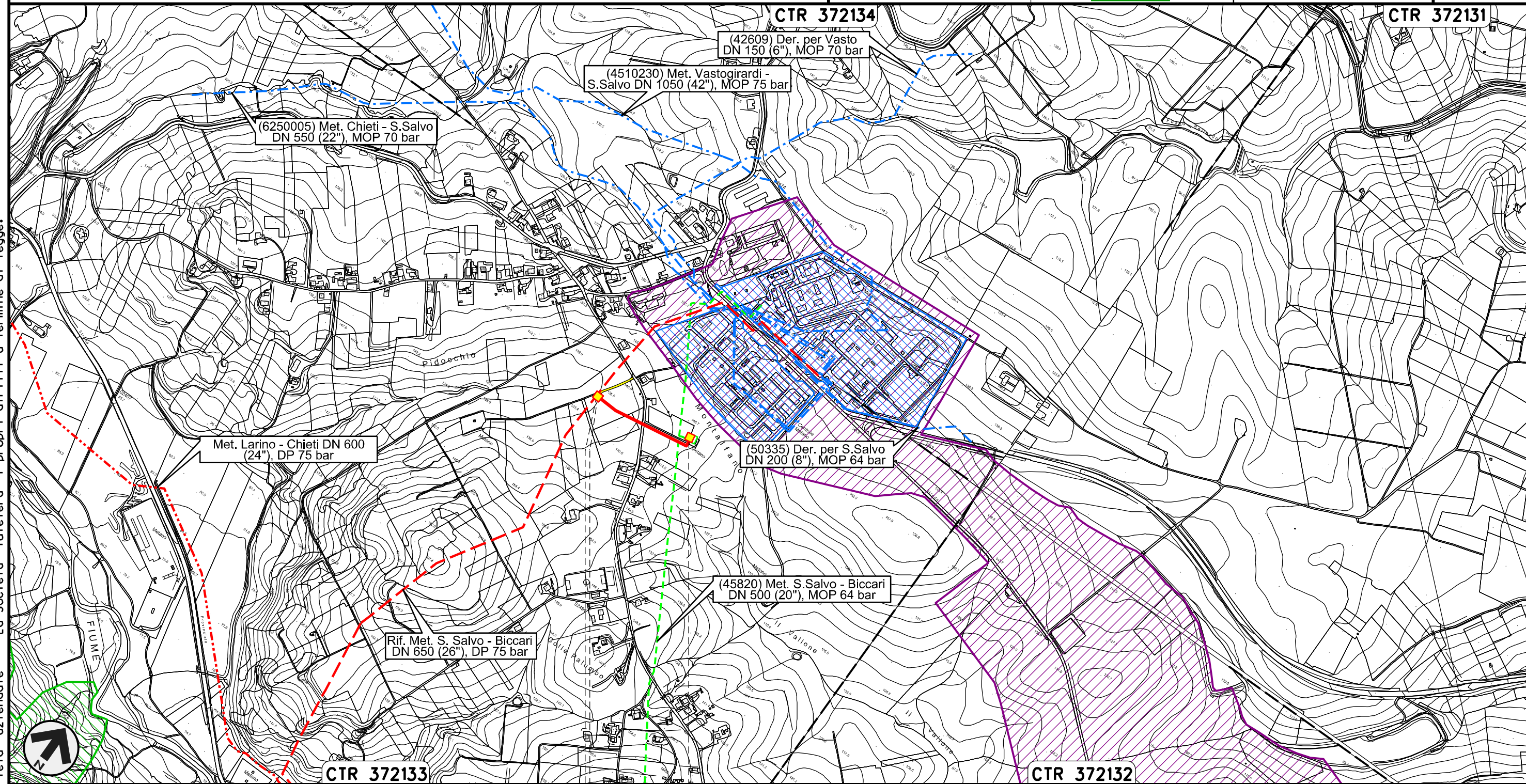
00	30.11.17	EMISSIONE	MARCHETTI	CASAGRANDE	CAPRIOTTI
INDICE	DATA	REVISIONI	ELABORATO	VERIFICATO	APPROVATO
 			Dis. PG-SP-224		
			Fg. 1 di 23		
OPERE CONNESSE SU RIF. MET. San Salvo - Biccari			Comm. NR /17076		
			INDICE	00	
STRUMENTI DI TUTELA E PIANIFICAZIONE PROVINCIALI			Scala 1:10000		
			Sostituisce il		
			Sostituito dal		

Nuovo Allacciamento Comune di Cupello 2^ Presa
DN 100 (4"), DP 75 bar

STRUMENTI DI TUTELA E PIANIFICAZIONE PROVINCIALI

00	30.11.17	EMISSIONE	MARCHETTI	CASAGRANDE	CAPRIOTTI
INDICE	DATA	REVISIONI	ELABORATO	VERIFICATO	APPROVATO
Dis. PG-SP-224			Comm. NR /17076		

Foglio
2
di 23
Scala
1:10000



Il presente disegno e' di proprieta' aziendale - La Societa' tutelera' i propri diritti a termine di legge.

0+000 0+280



CUPELLO
CHIETI

PIDS n. 1
km 0+004

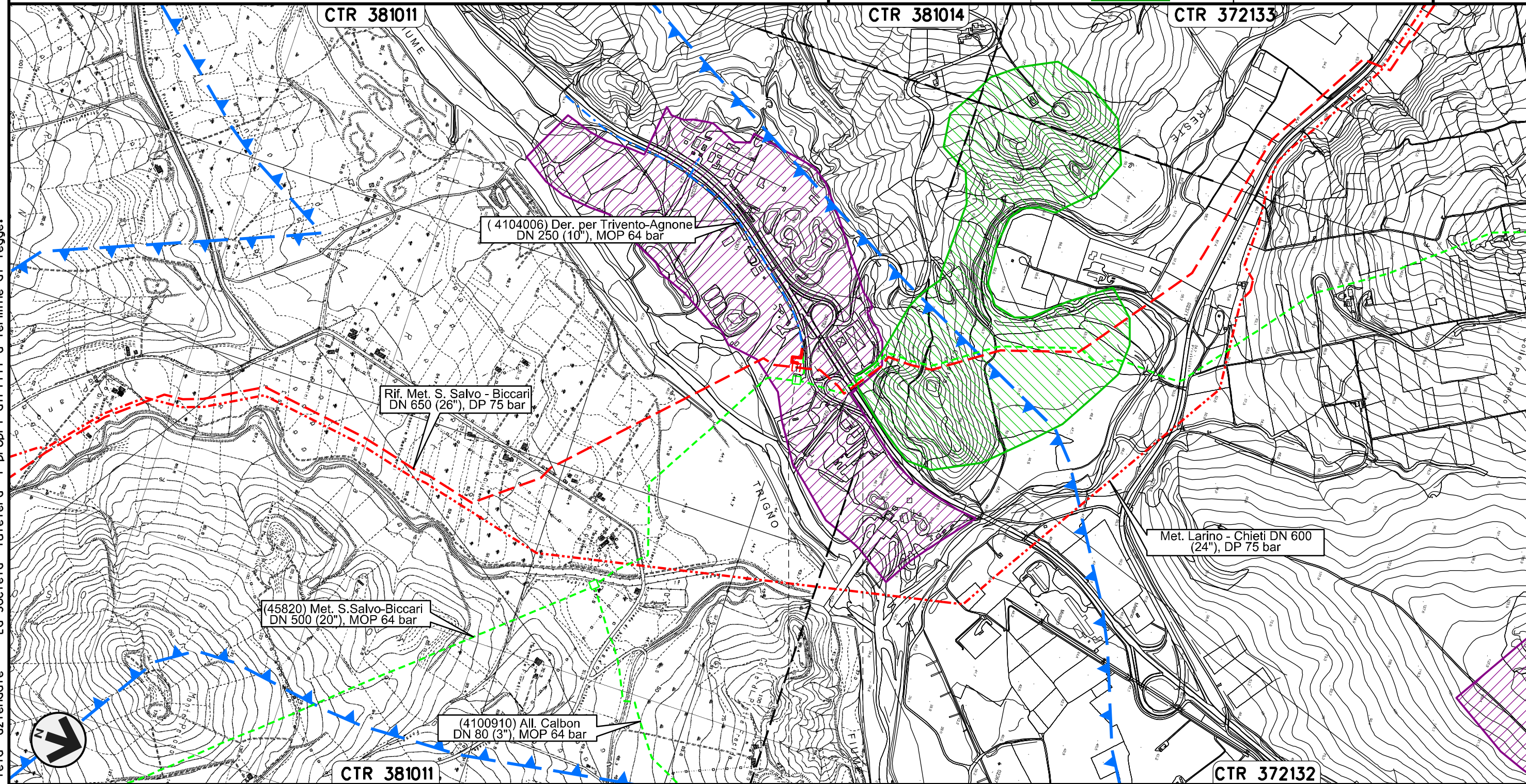
PIDA n.2

Nuovo Stacco Derivazione per Trivento-Agnone
DN 250 (10"), DP 75 bar

STRUMENTI DI TUTELA E PIANIFICAZIONE PROVINCIALI

00	30.11.17	EMISSIONE	MARCHETTI	CASAGRANDE	CAPRIOTTI
INDICE	DATA	REVISIONI	ELABORATO	VERIFICATO	APPROVATO
					
			Dis.	PG-SP-224	
			Comm.	NR /17076	

Foglio
3
di 23
Scala
1:10000



0+000 0+088

LENTELLA
CHIETI

Il presente disegno e' di proprieta' aziendale - La Societa' tutelera' i propri diritti a termine di legge.

Nuovo Allacciamento Comune di Montenero di Bisaccia
DN 100 (4"), DP 75 bar

00 30.11.17 EMISSIONE
INDICE DATA R E V I S I O N I
SNAM RETE GAS

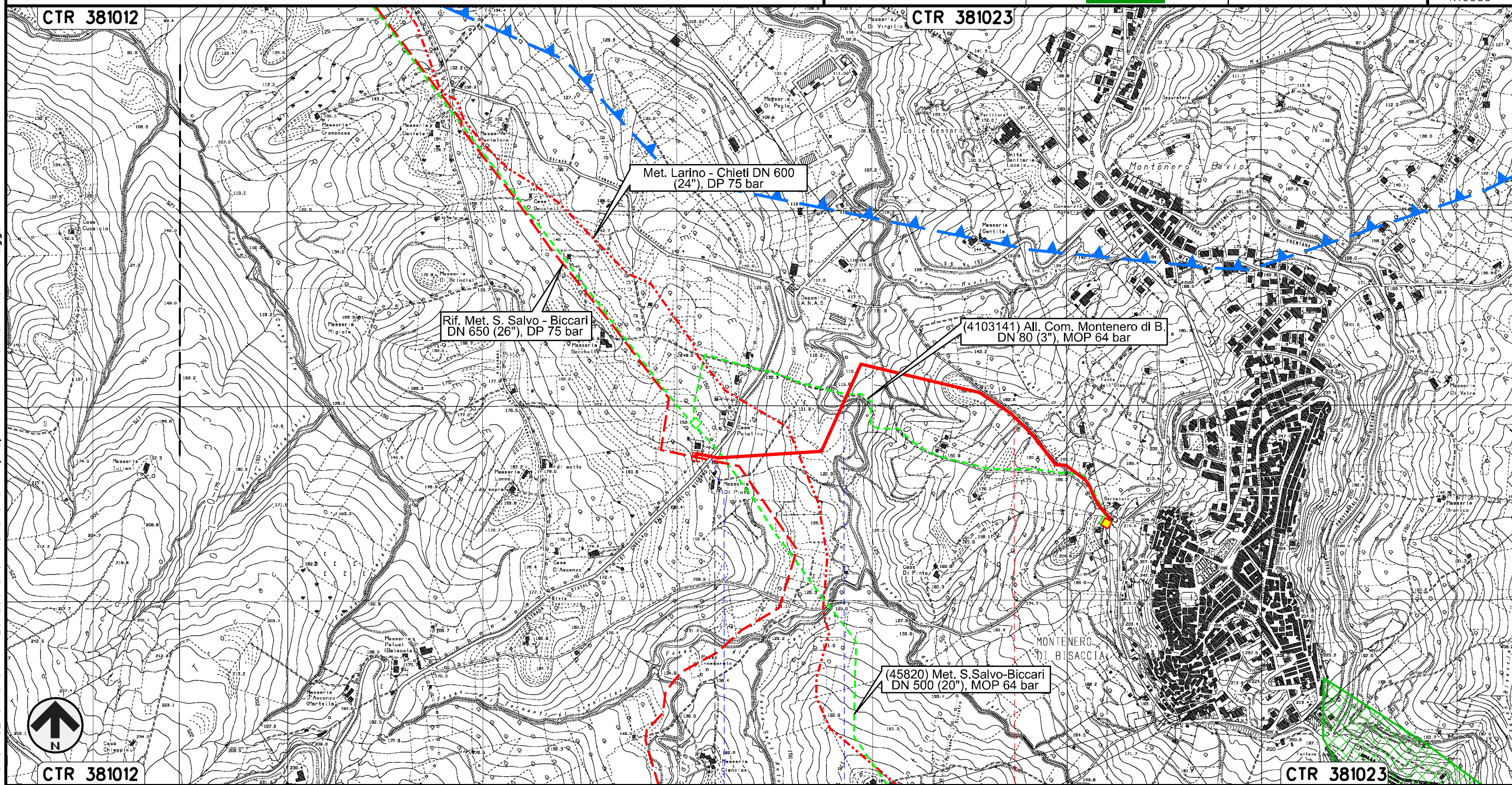


MARCHETTI CASAGRANDE CAPRIOTTI
ELABORATO VERIFICATO APPROVATO
Dis. PG-SP-224
Comm. NR /17076

Foglio
4
di 23
Scala
1:10000

STRUMENTI DI TUTELA E PIANIFICAZIONE PROVINCIALI

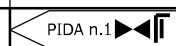
Il presente disegno e' di proprieta' aziendale - La Societa' tutelera' i propri diritti a termine di legge.



0+000 1 1+385

MONTENERO DI BISACCIA
CAMPOBASSO

S.P. n.163 Fosso di Canniviere

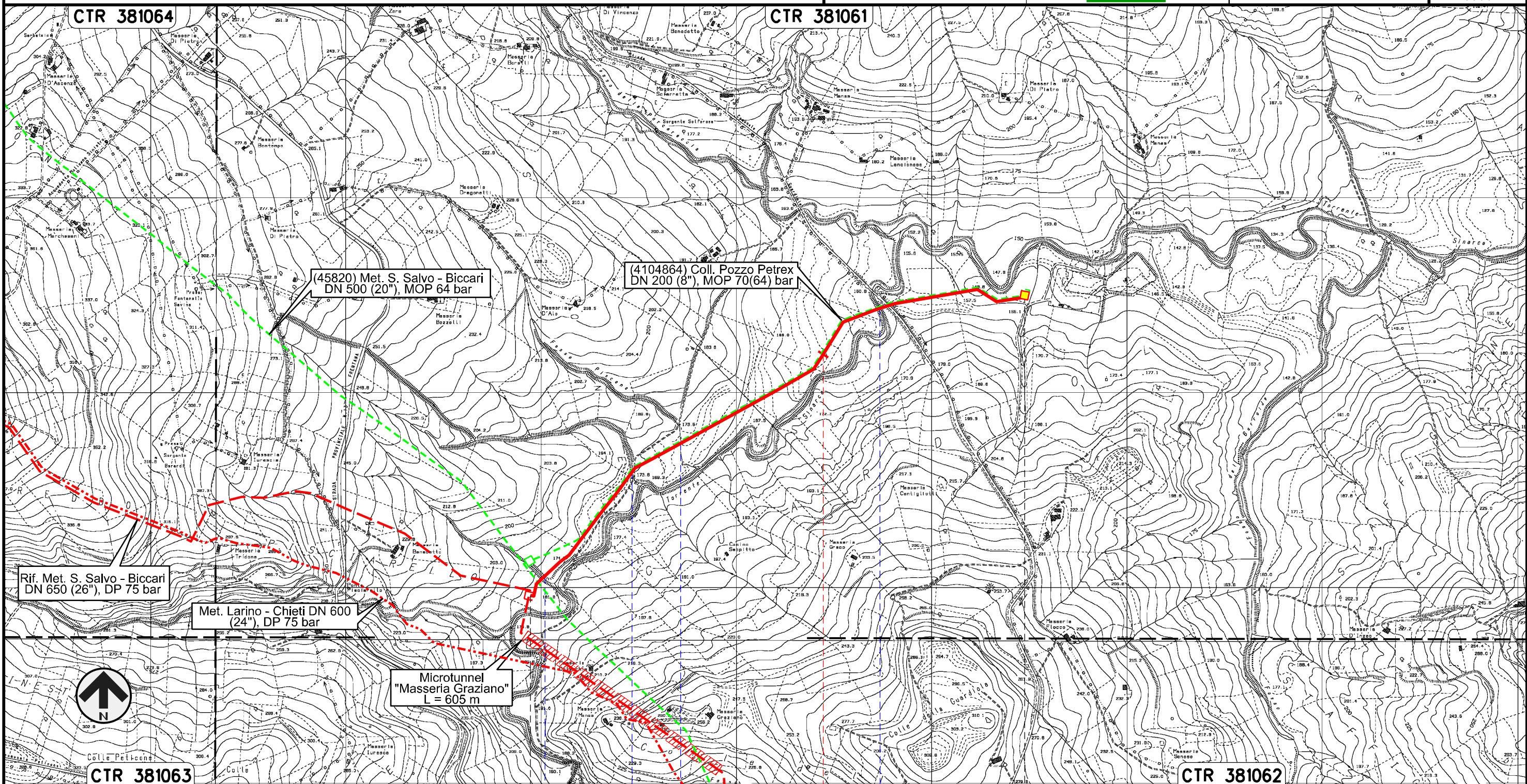
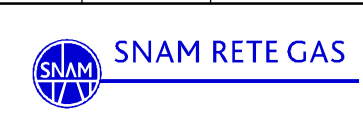


Nuovo Allacciamento Pozzo Petrex
DN 200 (8"), DP 75 bar

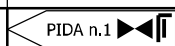
STRUMENTI DI TUTELA E PIANIFICAZIONE PROVINCIALI

00	30.11.17	EMISSIONE	MARCHETTI	CASAGRANDE	CAPRIOTTI
INDICE	DATA	REVISIONI	ELABORATO	VERIFICATO	APPROVATO
			Dis. PG-SP-224		
			Comm. NR /17076		

Foglio
5
di 23
Scala
1:10000



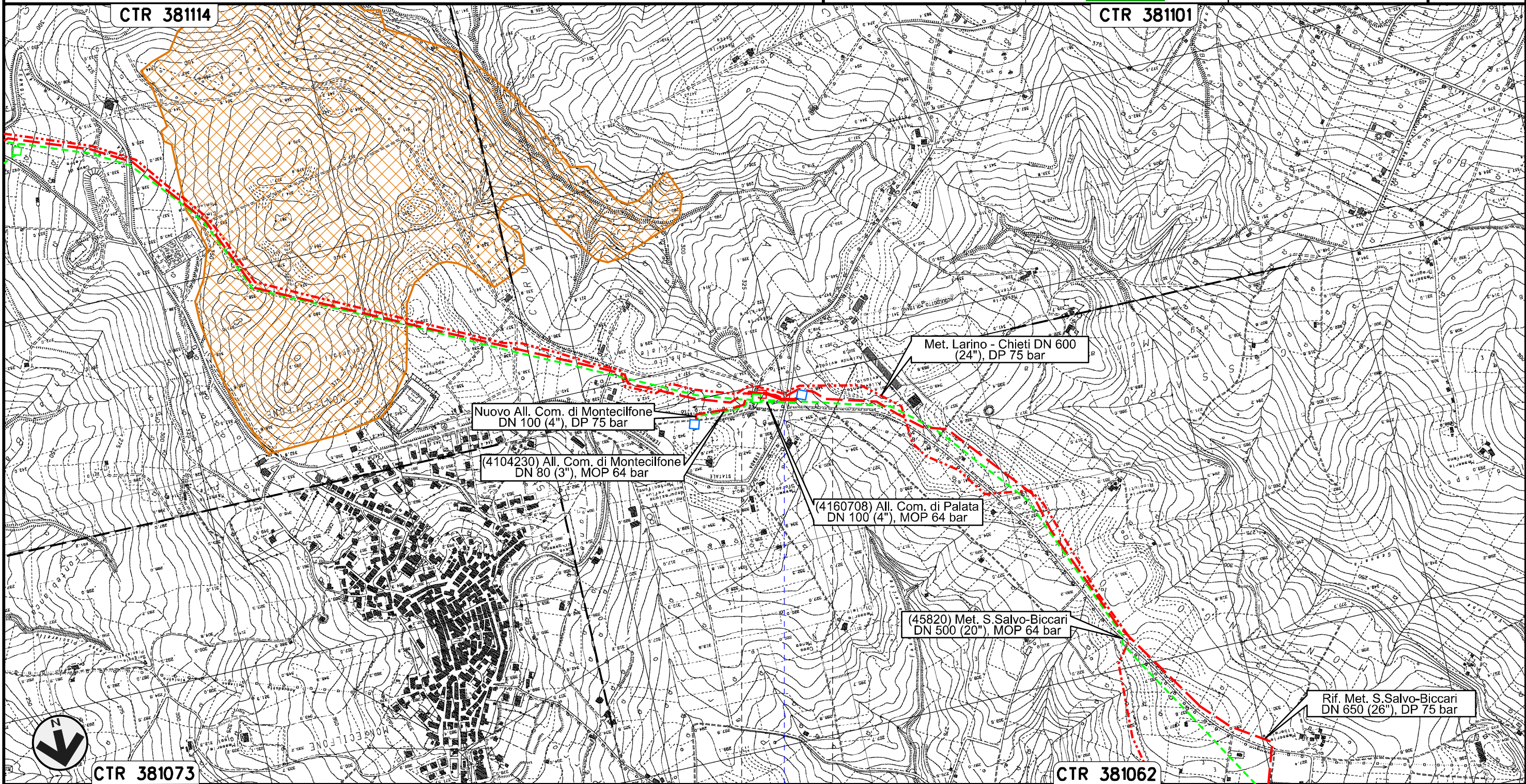
Il presente disegno e' di proprieta' aziendale - La Societa' tutelera' i propri diritti a termine di legge.



Nuovo Allacciamento Comune di Palata
DN 100 (4"), DP 75 bar

STRUMENTI DI TUTELA E PIANIFICAZIONE PROVINCIALI

00	30.11.17	EMISSIONE	MARCHETTI	CASAGRANDE	CAPRIOTTI	Foglio
INDICE	DATA	REVISIONI	ELABORATO	VERIFICATO	APPROVATO	6
			Dis. PG-SP-224			di 23
			Comm. NR /17076			Scala 1:10000



Il presente disegno e' di proprieta' aziendale - La Societa' tutelera' i propri diritti a termine di legge.



0+000 0+090

PALATA
CAMPOBASSO

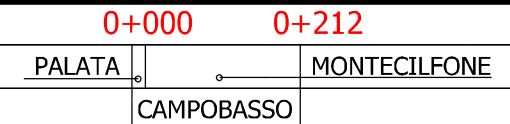
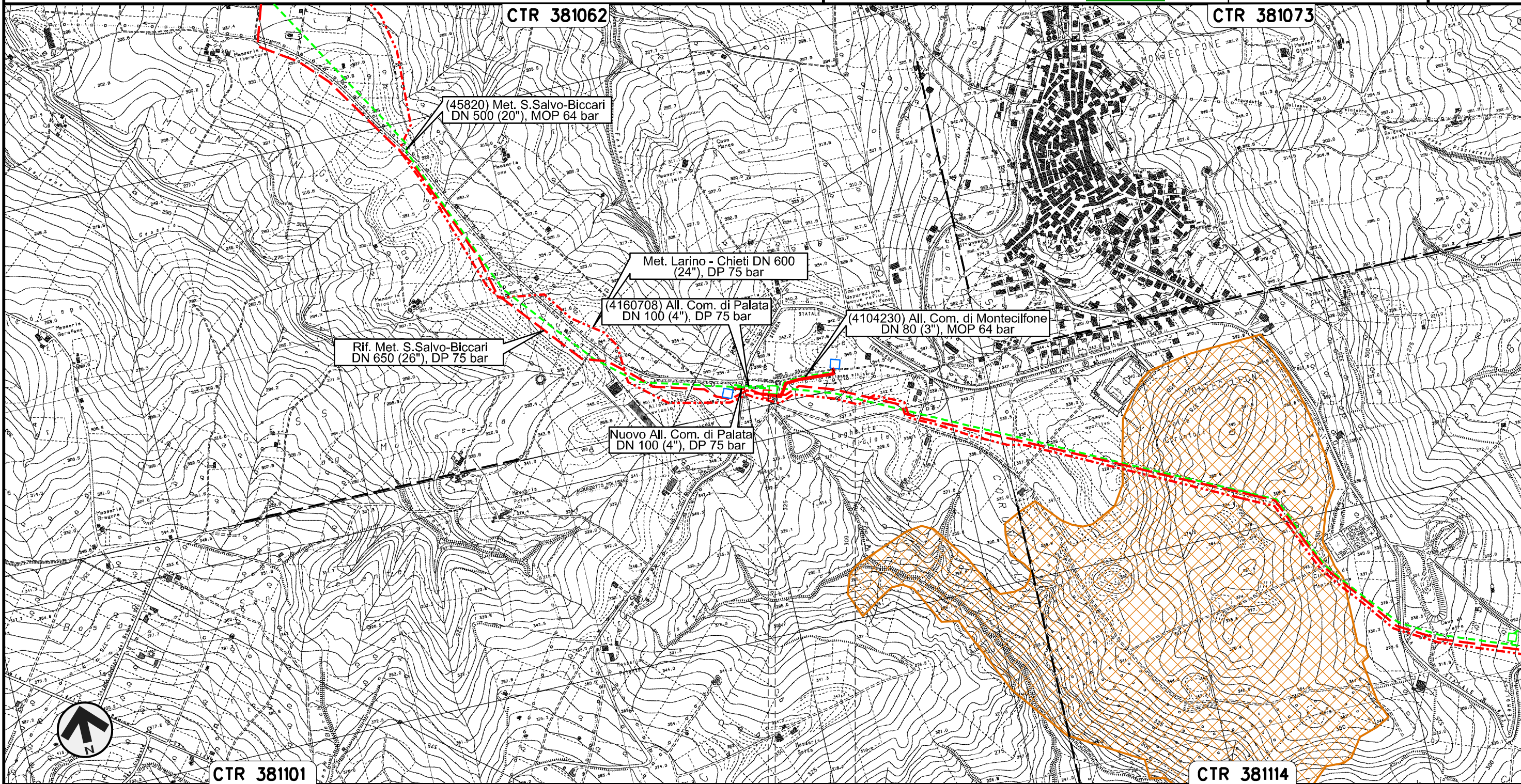
S.P. n.168

Nuovo Allacciamento Comune di Montecilfone
DN 100 (4"), DP 75 bar

00	30.11.17	EMISSIONE	MARCHETTI	CASAGRANDE	CAPRIOTTI
INDICE	DATA	REVISIONI	ELABORATO	VERIFICATO	APPROVATO
			Dis. PG-SP-224		
			Comm. NR /17076		

Foglio
7
di 23
Scala
1:10000

STRUMENTI DI TUTELA E PIANIFICAZIONE PROVINCIALI



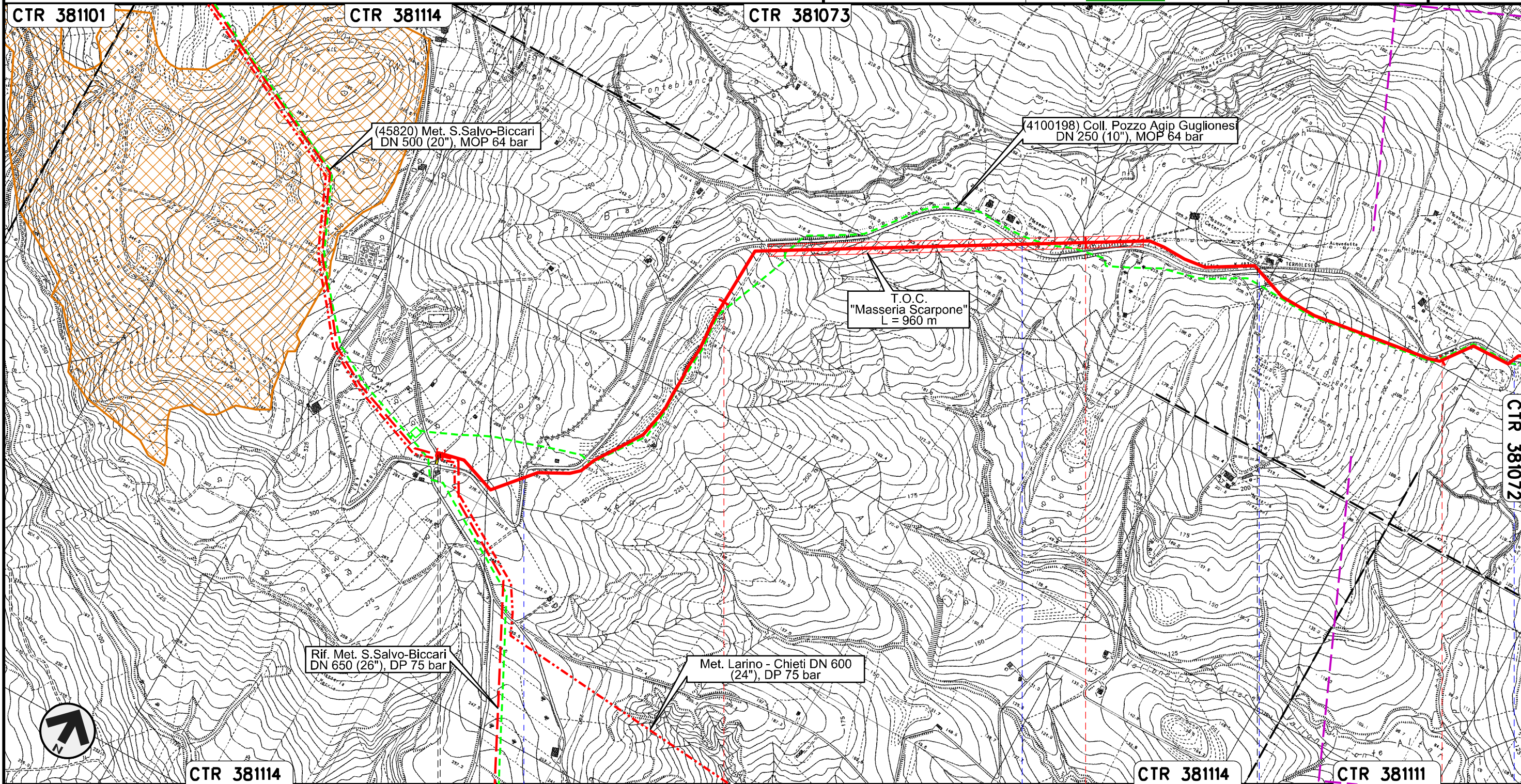
Il presente disegno e' di proprieta' aziendale - La Societa' tutelera' i propri diritti a termine di legge.

Nuovo Allacciamento Comune di Guglionesi
DN 100 (4"), DP 75 bar

STRUMENTI DI TUTELA E PIANIFICAZIONE PROVINCIALI

00	30.11.17	EMISSIONE	MARCHETTI	CASAGRANDE	CAPRIOTTI
INDICE	DATA	REVISIONI	ELABORATO	VERIFICATO	APPROVATO
			Dis. PG-SP-224		
			Comm. NR /17076		

Foglio
8
di 23
Scala
1:10000



Il presente disegno e' di proprieta' aziendale - La Societa' tutelera' i propri diritti a termine di legge.



CTR 38114 0+000 1 2 CTR 38114 CTR 38111 3

MONTECILFONE CAMPOBASSO GUGLIONESI

PIDS n.1
km 0+010

S.P. n.168

S.P. n.168

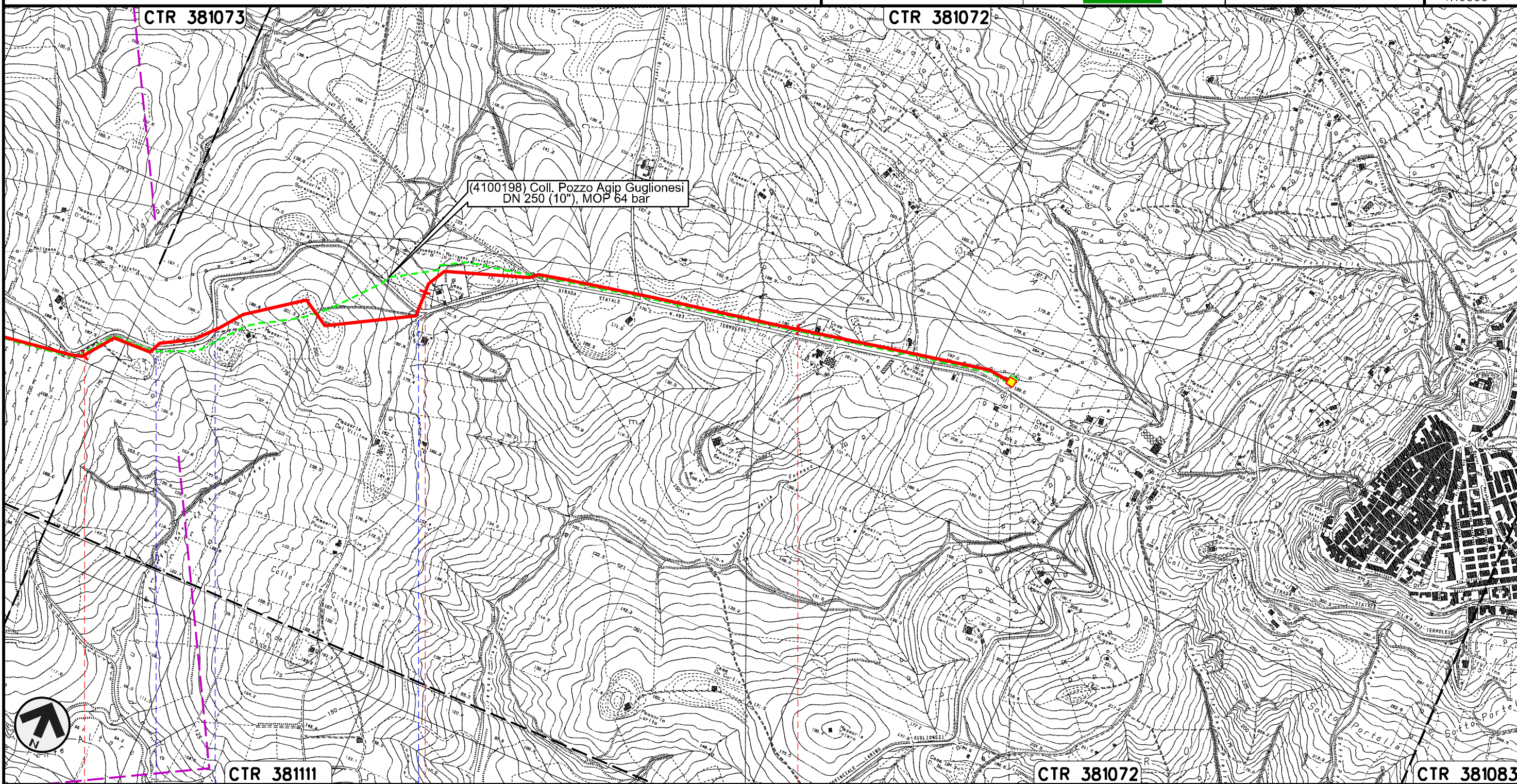
S.P. n.168

S.P. n.168

Nuovo Allacciamento Comune di Guglionesi
DN 100 (4"), DP 75 bar

00	30.11.17	EMISSIONE	MARCHETTI	CASAGRANDE	CAPRIOTTI	Foglio
INDICE	DATA	REVISIONI	ELABORATO	VERIFICATO	APPROVATO	9
			Dis. PG-SP-224			di 23
			Comm. NR /17076			Scala 1:10000

STRUMENTI DI TUTELA E PIANIFICAZIONE PROVINCIALI



(4100198) Coll. Pozzo Agip Guglionesi
DN 250 (10"), MOP 64 bar

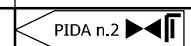
Il presente disegno e' di proprieta' aziendale - La Societa' tutelera' i propri diritti a termine di legge.



3 4 5 5+565

S.P. n.168 S.P. n.168 S.P. n.168

GUGLIONESI
CAMPOBASSO

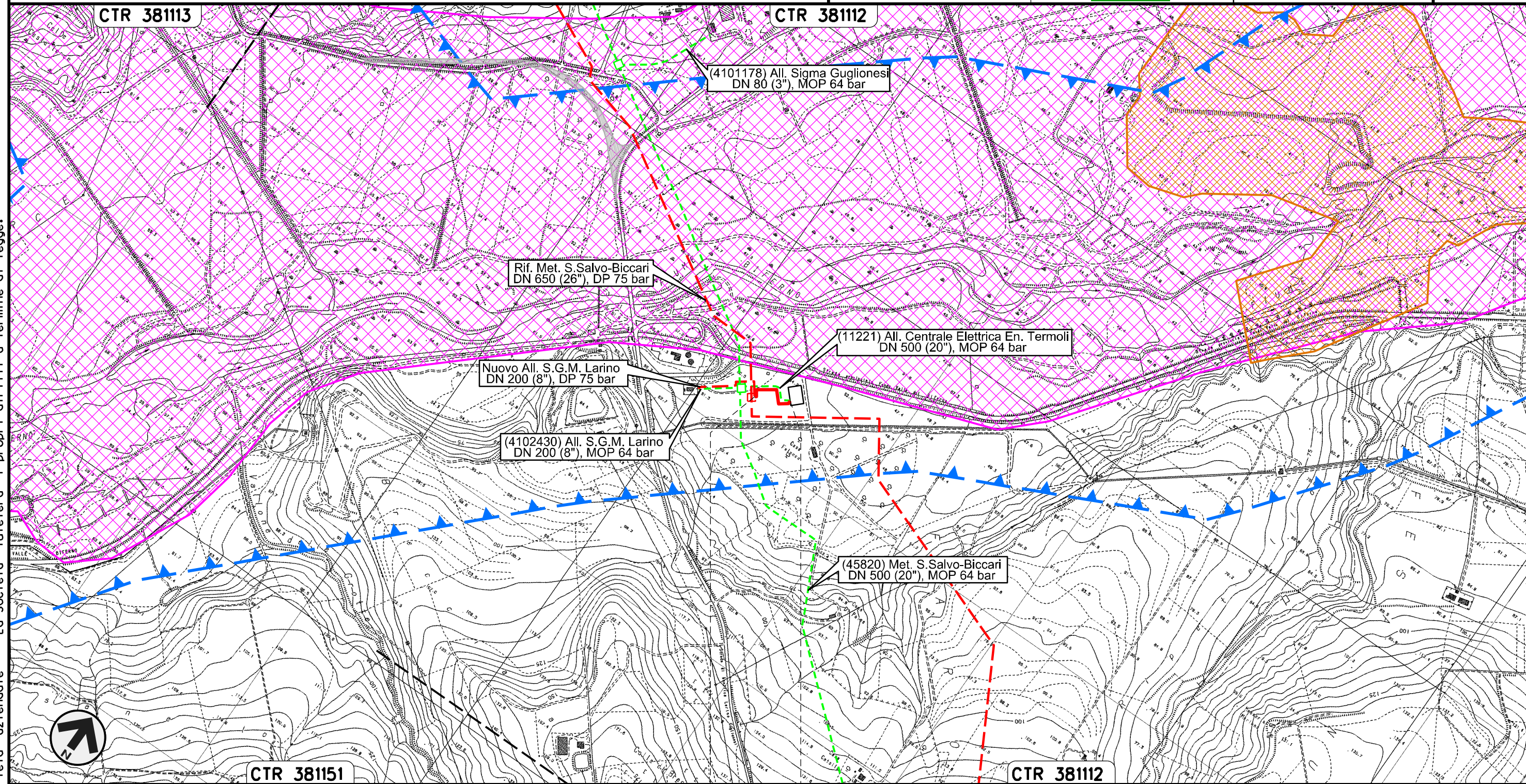


Rifacimento Allacciamento Centrale Elettrica Termoli
DN 500 (20"), DP 75 bar

00	30.11.17	EMISSIONE	MARCHETTI	CASAGRANDE	CAPRIOTTI
INDICE	DATA	REVISIONI	ELABORATO	VERIFICATO	APPROVATO
			Dis. PG-SP-224		
			Comm. NR /17076		

Foglio
10
di 23
Scala
1:10000

STRUMENTI DI TUTELA E PIANIFICAZIONE PROVINCIALI





Il presente disegno e' di proprieta' aziendale - La Societa' tutelera' i propri diritti a termine di legge.

0+000 0+152

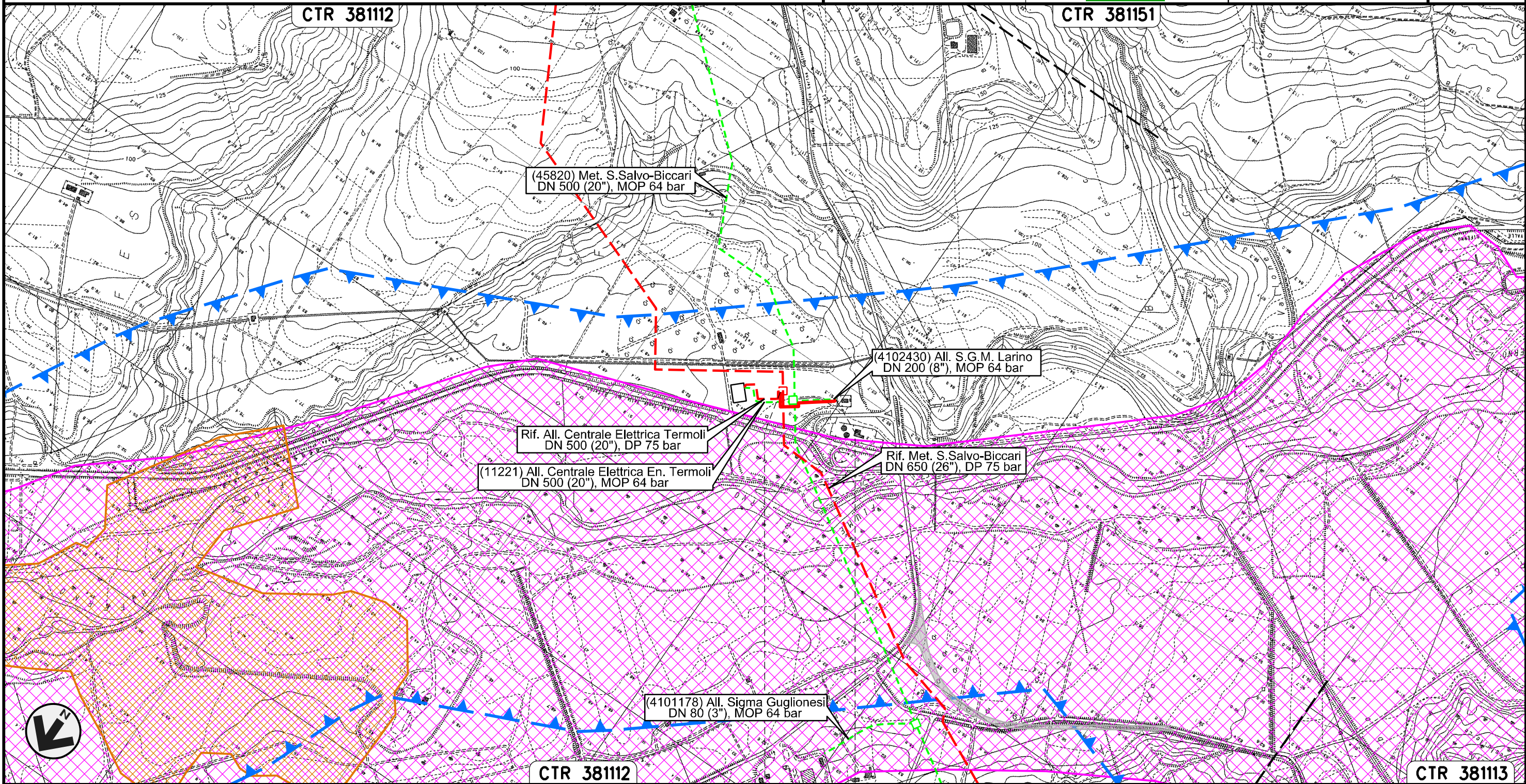
LARINO
CAMPOBASSO

Nuovo Allacciamento S.G.M. Larino
DN 200 (8"), DP 75 bar

STRUMENTI DI TUTELA E PIANIFICAZIONE PROVINCIALI

00	30.11.17	EMISSIONE	MARCHETTI	CASAGRANDE	CAPRIOTTI
INDICE	DATA	REVISIONI	ELABORATO	VERIFICATO	APPROVATO
					
			Dis.	PG-SP-224	
			Comm.	NR /17076	

Foglio
11
di 23
Scala
1:10000



Il presente disegno e' di proprieta' aziendale - La Societa' tutelera' i propri diritti a termine di legge.

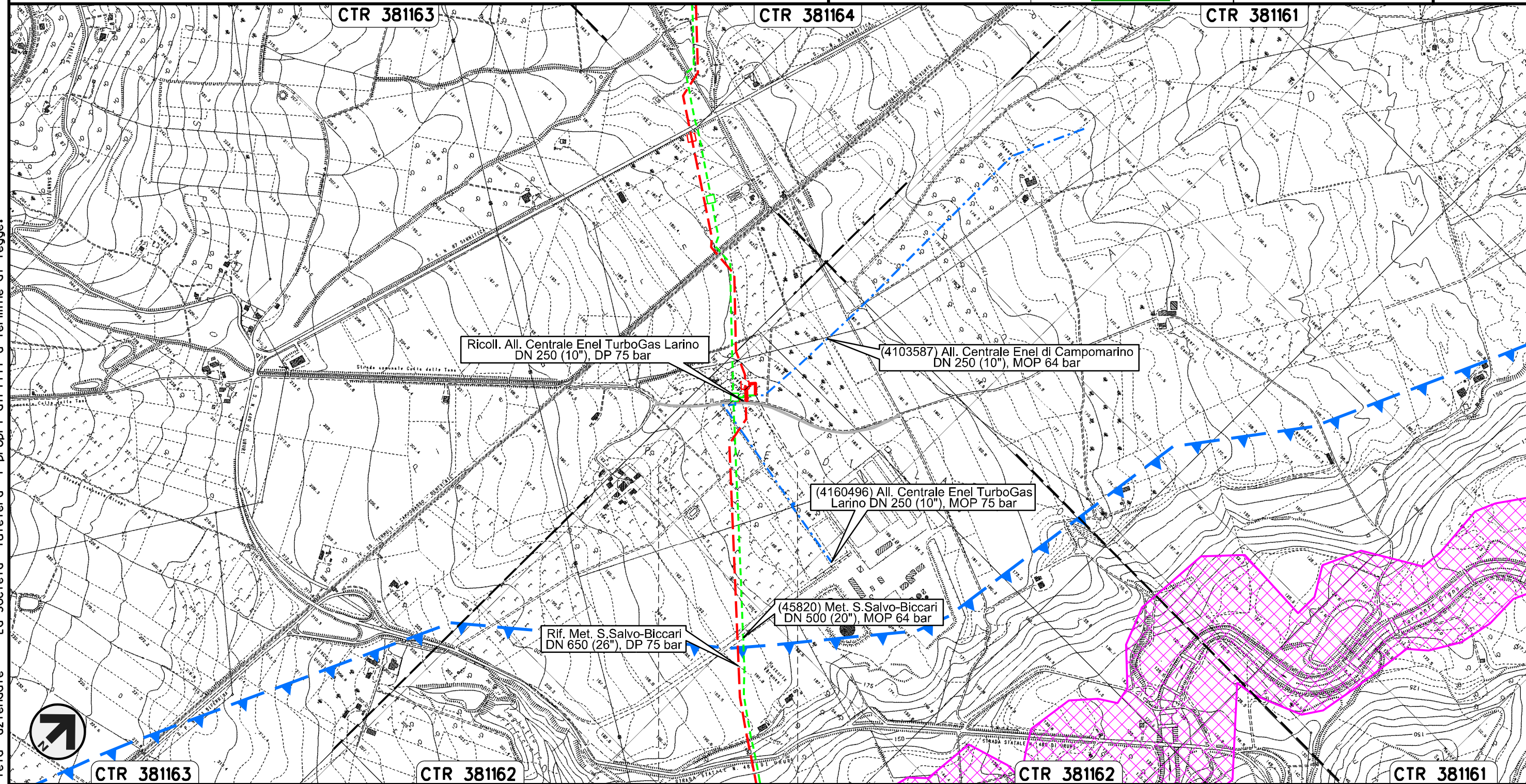
0+000 0+195
LARINO
CAMPOBASSO

Nuovo Stacco Allacciamento Centrale Enel Campomarino
DN 250 (10"), DP 75 bar

00	30.11.17	EMISSIONE	MARCHETTI	CASAGRANDE	CAPRIOTTI
INDICE	DATA	REVISIONI	ELABORATO	VERIFICATO	APPROVATO
			Dis. PG-SP-224		
			Comm. NR /17076		

Foglio
12
di 23
Scala
1:10000

STRUMENTI DI TUTELA E PIANIFICAZIONE PROVINCIALI



0+000 0+057

LARINO
CAMPOBASSO

Il presente disegno e' di proprieta' aziendale - La Societa' tutelera' i propri diritti a termine di legge.

Ricollegamento Allacciamento Centrale Enel TurboGas Larino
DN 250 (10"), DP 75 bar

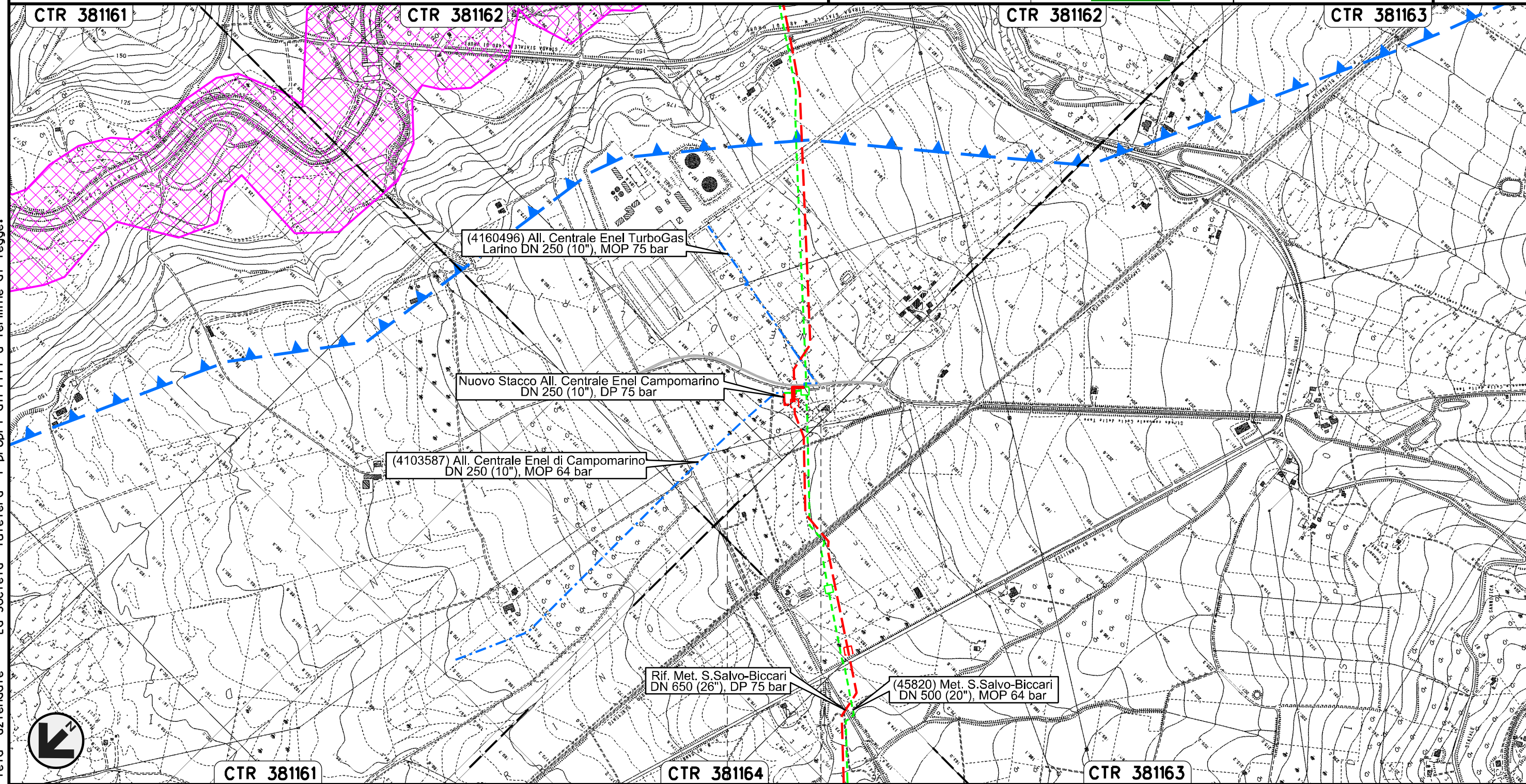
00	30.11.17	EMISSIONE	MARCHETTI	CASAGRANDE	CAPRIOTTI
INDICE	DATA	REVISIONI	ELABORATO	VERIFICATO	APPROVATO
			Dis.	PG-SP-224	
			Comm.	NR /17076	

Foglio
13
di 23
Scala
1:10000

STRUMENTI DI TUTELA E PIANIFICAZIONE PROVINCIALI



SNAM RETE GAS





Il presente disegno e' di proprieta' aziendale - La Societa' tutelera' i propri diritti a termine di legge.

0+000 0+070

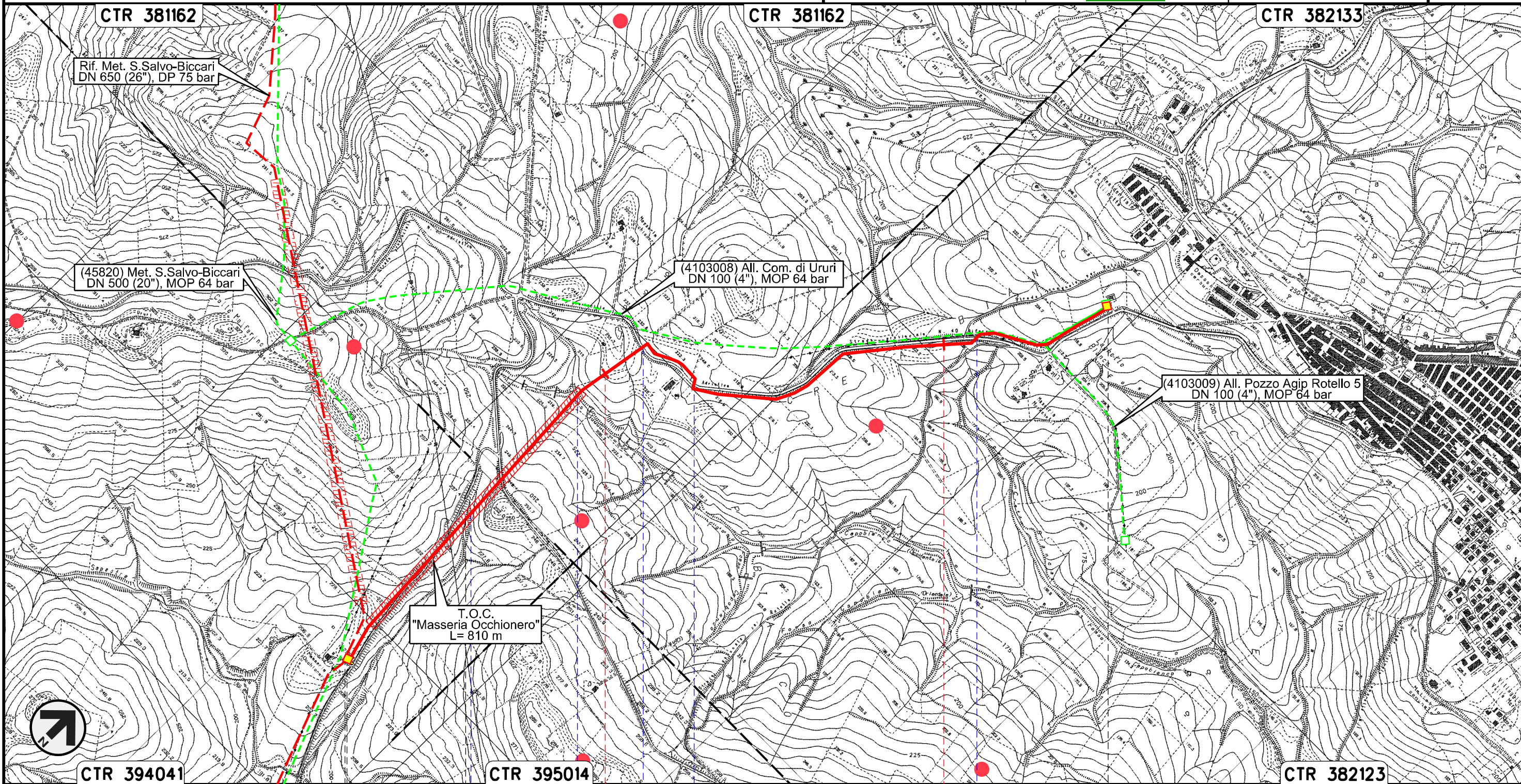
LARINO
CAMPOBASSO

Nuovo Allacciamento Comune di Ururi
DN 100 (4"), DP 75 bar

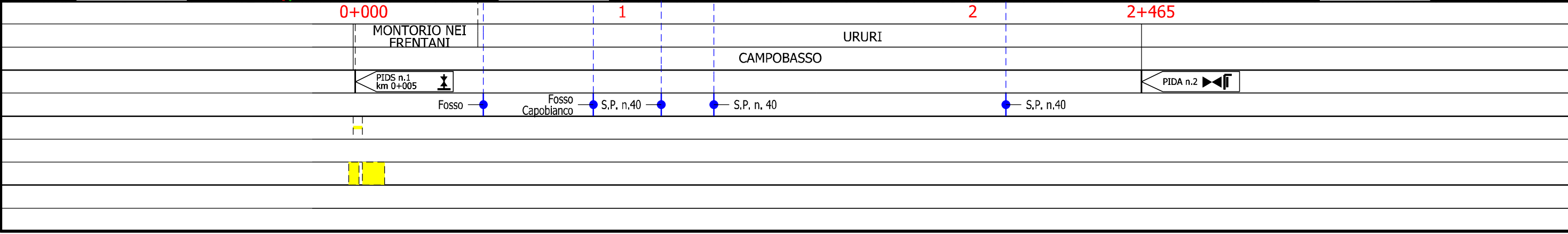
00	30.11.17	EMISSIONE	MARCHETTI	CASAGRANDE	CAPRIOTTI
INDICE	DATA	REVISIONI	ELABORATO	VERIFICATO	APPROVATO
					
			Dis.	PG-SP-224	
			Comm.	NR /17076	

Foglio
14
di 23
Scala
1:10000

STRUMENTI DI TUTELA E PIANIFICAZIONE PROVINCIALI



Il presente disegno e' di proprieta' aziendale - La Societa' tutelera' i propri diritti a termine di legge.

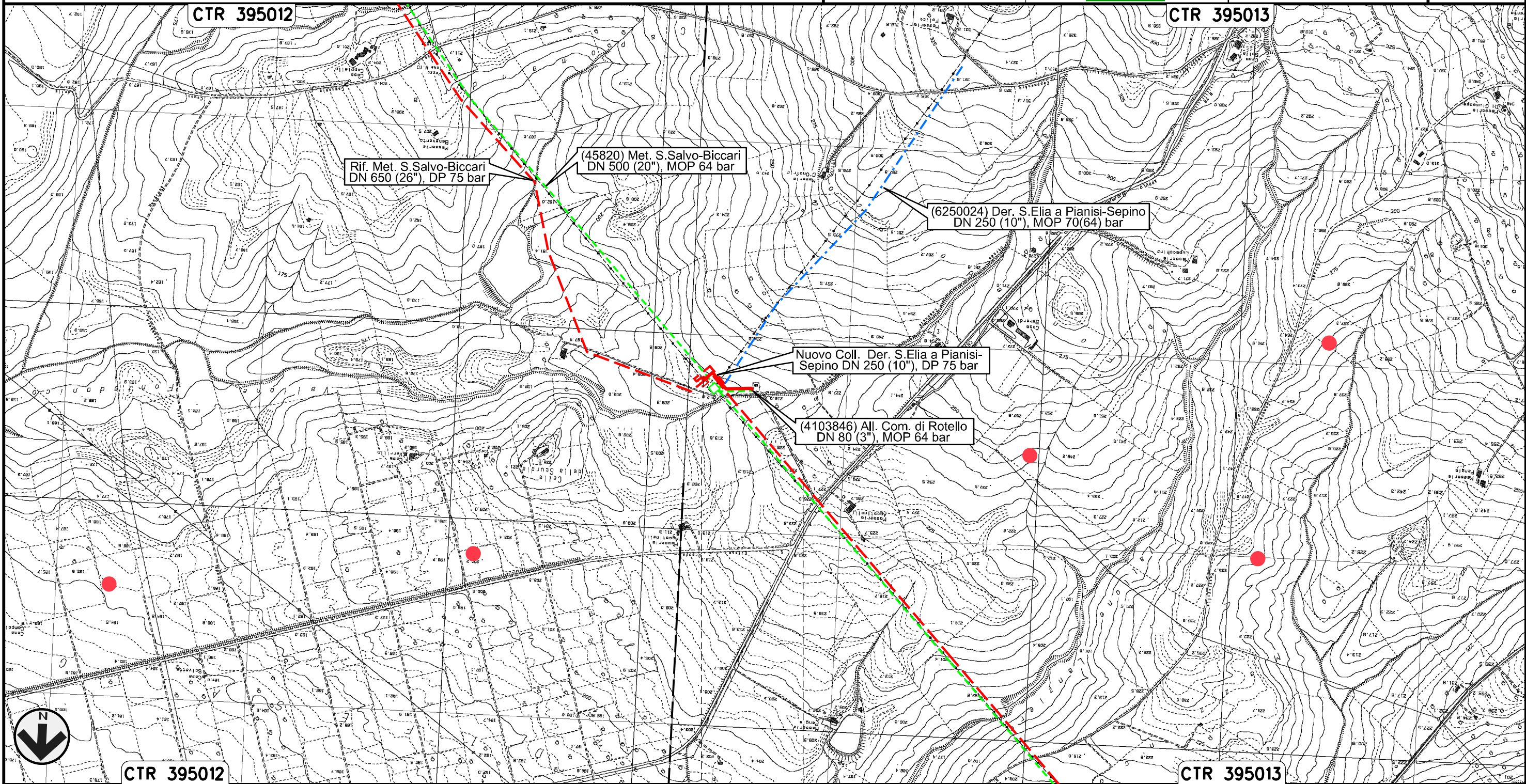


Nuovo Allacciamento Comune di Rotello
DN 100 (4"), DP 75 bar

00	30.11.17	EMISSIONE	MARCHETTI	CASAGRANDE	CAPRIOTTI
INDICE	DATA	REVISIONI	ELABORATO	VERIFICATO	APPROVATO
			Dis. PG-SP-224		
			Comm. NR /17076		

Foglio
15
di 23
Scala
1:10000

STRUMENTI DI TUTELA E PIANIFICAZIONE PROVINCIALI



0+000 0+158

ROTELLO
CAMPOBASSO

Il presente disegno e' di proprieta' aziendale - La Societa' tutelera' i propri diritti a termine di legge.

Nuovo Collegamento Derivazione S.Elia a Pianisi-Sepino
DN 250 (10"), DP 75 bar

00 30.11.17 EMISSIONE

MARCHETTI CASAGRANDE CAPRIOTTI

Foglio
16

INDICE DATA R E V I S I O N I

ELABORATO VERIFICATO APPROVATO

di 23

STRUMENTI DI TUTELA E PIANIFICAZIONE PROVINCIALI



Dis. PG-SP-224

Scala
1:10000

Comm. NR /17076

CTR 395012

CTR 395013

(45820) Met. S.Salvo-Biccari
DN 500 (20"), MOP 64 bar

Rif. Met. S.Salvo-Biccari
DN 650 (26"), DP 75 bar

(6250024) Der. S.Elia a Pianisi-Sepino
DN 250 (10"), MOP 70(64) bar

Nuovo All. Com. di Rotello
DN 100 (4"), DP 75 bar

(4103846) All. Com. di Rotello
DN 80 (3"), MOP 64 bar

Il presente disegno e' di proprieta' aziendale - La Societa' tutelera' i propri diritti a termine di legge.



CTR 395012

CTR 395013

0+000 0+144

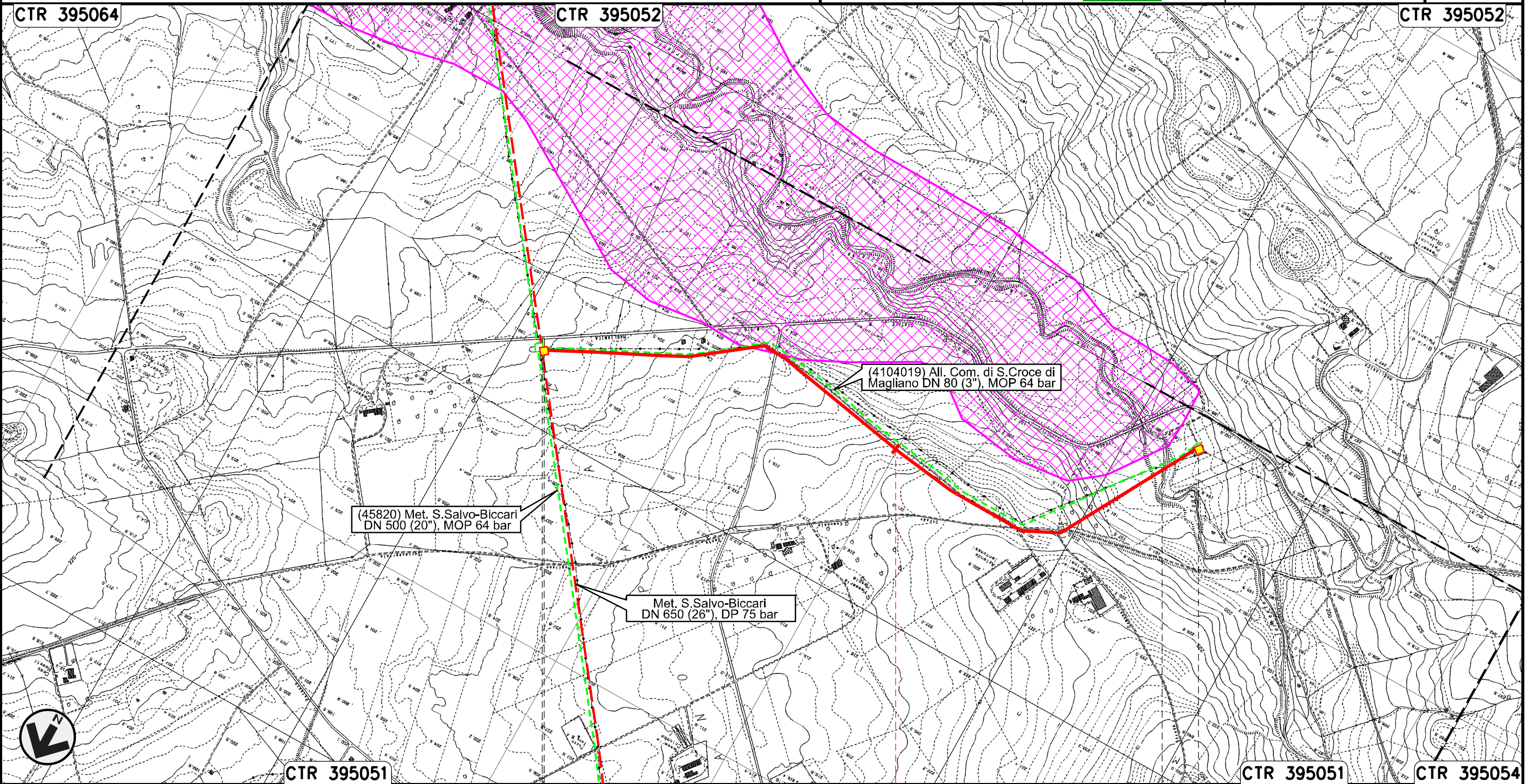
ROTELLO
CAMPOBASSO

Nuovo Allacciamento Comune di S. Croce di Magliano
DN 100 (4"), DP 75 bar

00	30.11.17	EMISSIONE	MARCHETTI	CASAGRANDE	CAPRIOTTI
INDICE	DATA	REVISIONI	ELABORATO	VERIFICATO	APPROVATO
			Dis. PG-SP-224		
			Comm. NR /17076		



Foglio
17
di 23
Scala
1:10000

STRUMENTI DI TUTELA E PIANIFICAZIONE PROVINCIALI



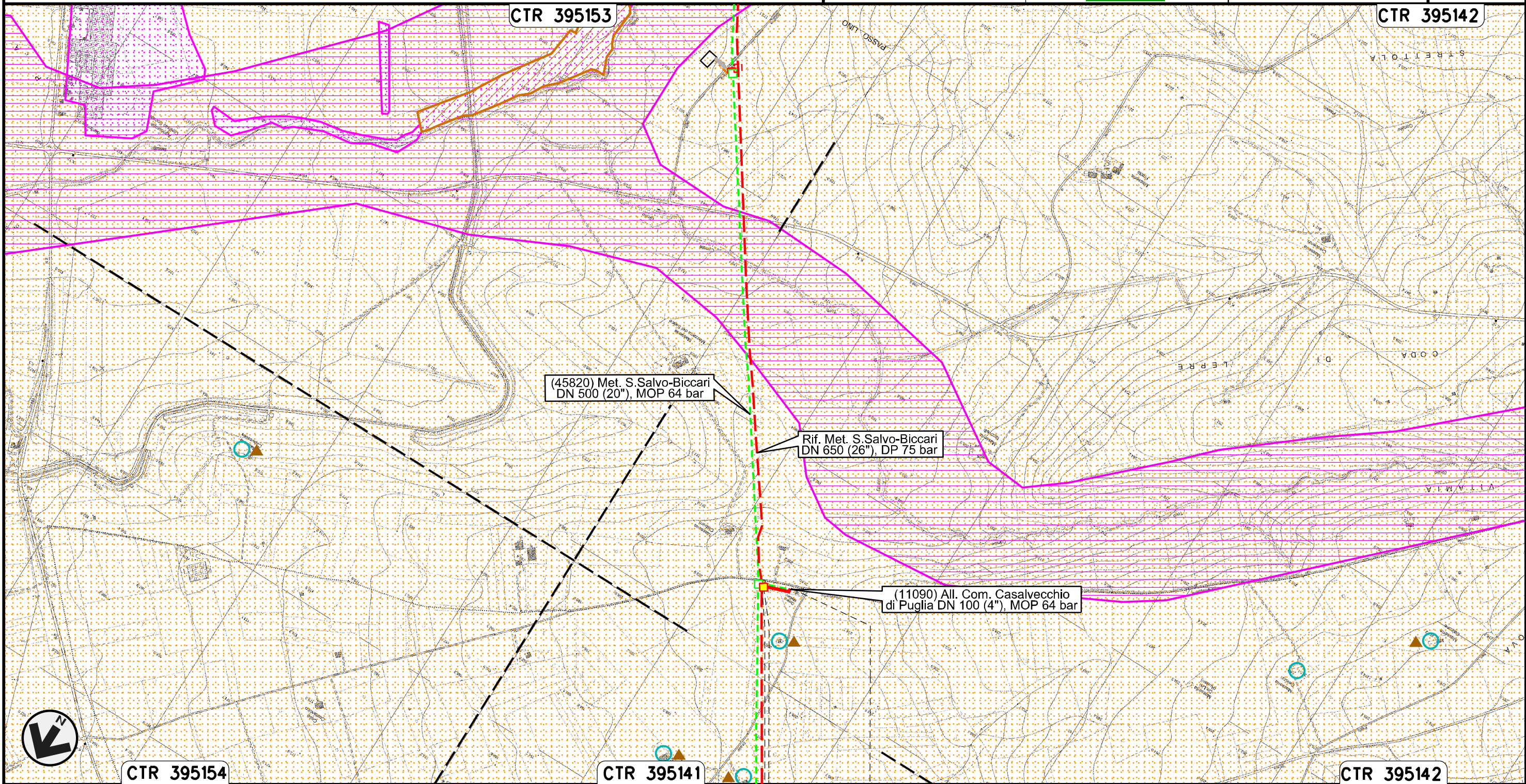
Il presente disegno e' di proprieta' aziendale - La Societa' tutelera' i propri diritti a termine di legge.

Nuovo Allacciamento Comune di Casalvecchio di Puglia
DN 100 (4"), DP 75 bar

00	30.11.17	EMISSIONE	MARCHETTI	CASAGRANDE	CAPRIOTTI
INDICE	DATA	REVISIONI	ELABORATO	VERIFICATO	APPROVATO
					
			Dis.	PG-SP-224	
			Comm.	NR /17076	

Foglio
18
di 23
Scala
1:10000

STRUMENTI DI TUTELA E PIANIFICAZIONE PROVINCIALI



Il presente disegno e' di proprieta' aziendale - La Societa' tutelera' i propri diritti a termine di legge.

0+000 0+080

CASALVECCHIO
DI PUGLIA
FOGGIA

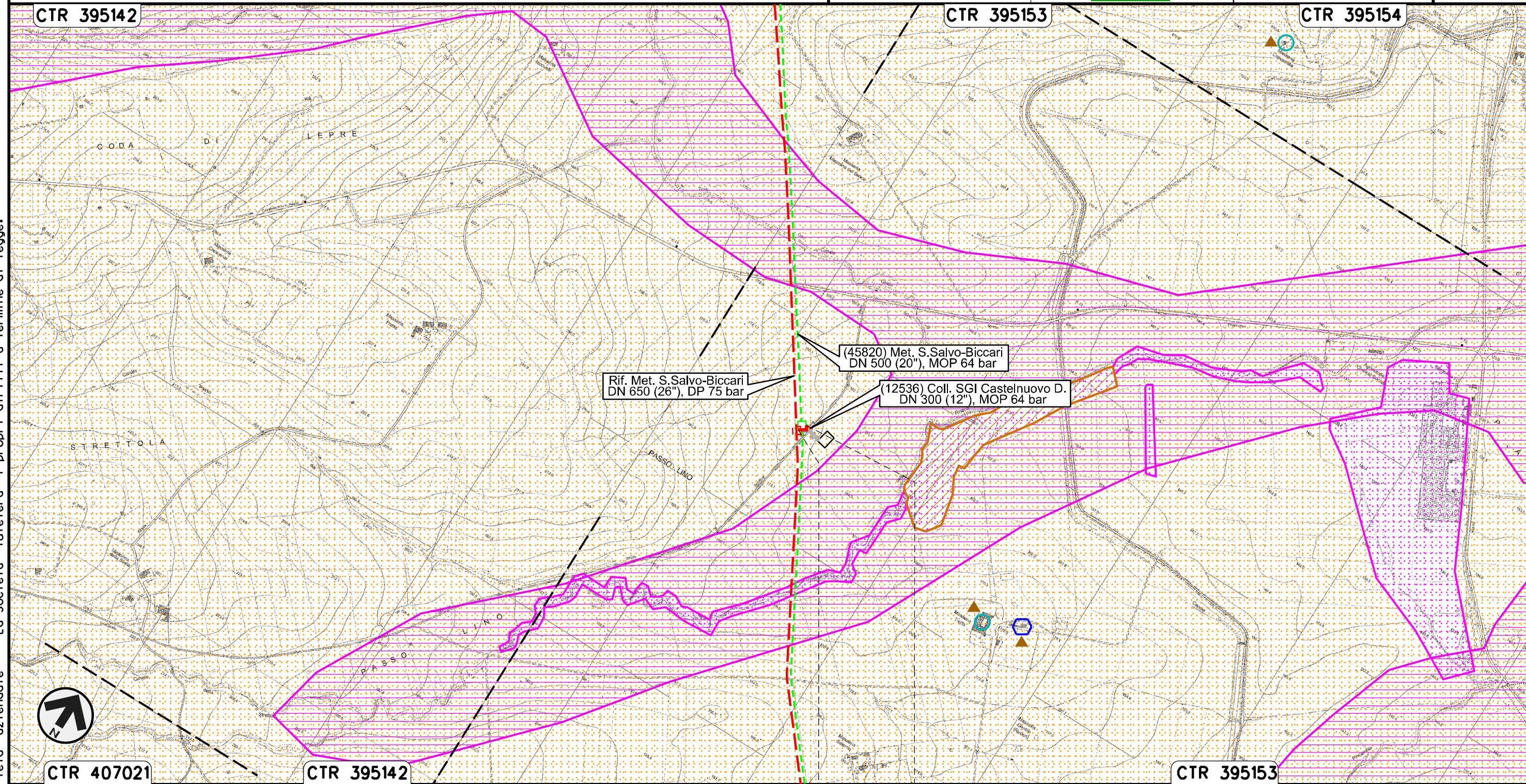
PIDA n.1
km 0+005

Nuovo Allacciamento SGI Castelnuovo Della Daunia
DN 300 (12"), DP 75 bar

STRUMENTI DI TUTELA E PIANIFICAZIONE PROVINCIALI

00	30.11.17	EMISSIONE	MARCHETTI	CASAGRANDE	CAPRIOTTI
INDICE	DATA	REVISIONI	ELABORATO	VERIFICATO	APPROVATO
			Dis. PG-SP-224		
			Comm. NR /17076		



Foglio
19
di 23
Scala
1:10000



Il presente disegno e' di proprieta' aziendale - La Societa' tutelera' i propri diritti a termine di legge.

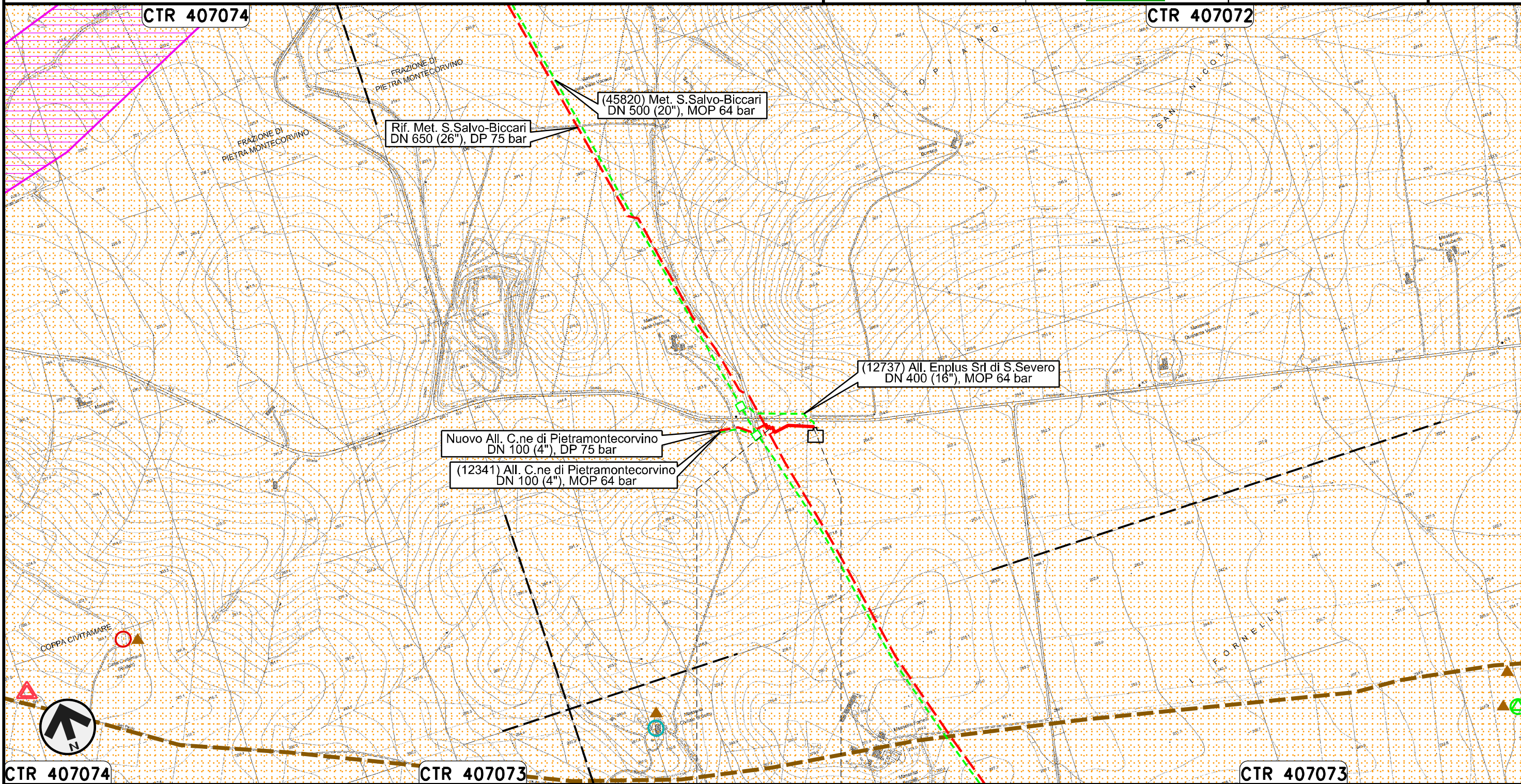
0+000 0+040
CASTELNUOVO DELLA DAUNIA
FOGGIA

Nuovo Allacciamento Enplus
DN 400 (16"), DP 75 bar

00	30.11.17	EMISSIONE	MARCHETTI	CASAGRANDE	CAPRIOTTI
INDICE	DATA	REVISIONI	ELABORATO	VERIFICATO	APPROVATO
					
			Dis.	PG-SP-224	
			Comm.	NR /17076	

Foglio
20
di 23
Scala
1:10000



STRUMENTI DI TUTELA E PIANIFICAZIONE PROVINCIALI



0+000	0+135
PIETRAMONTECORVINO	
FOGGIA	

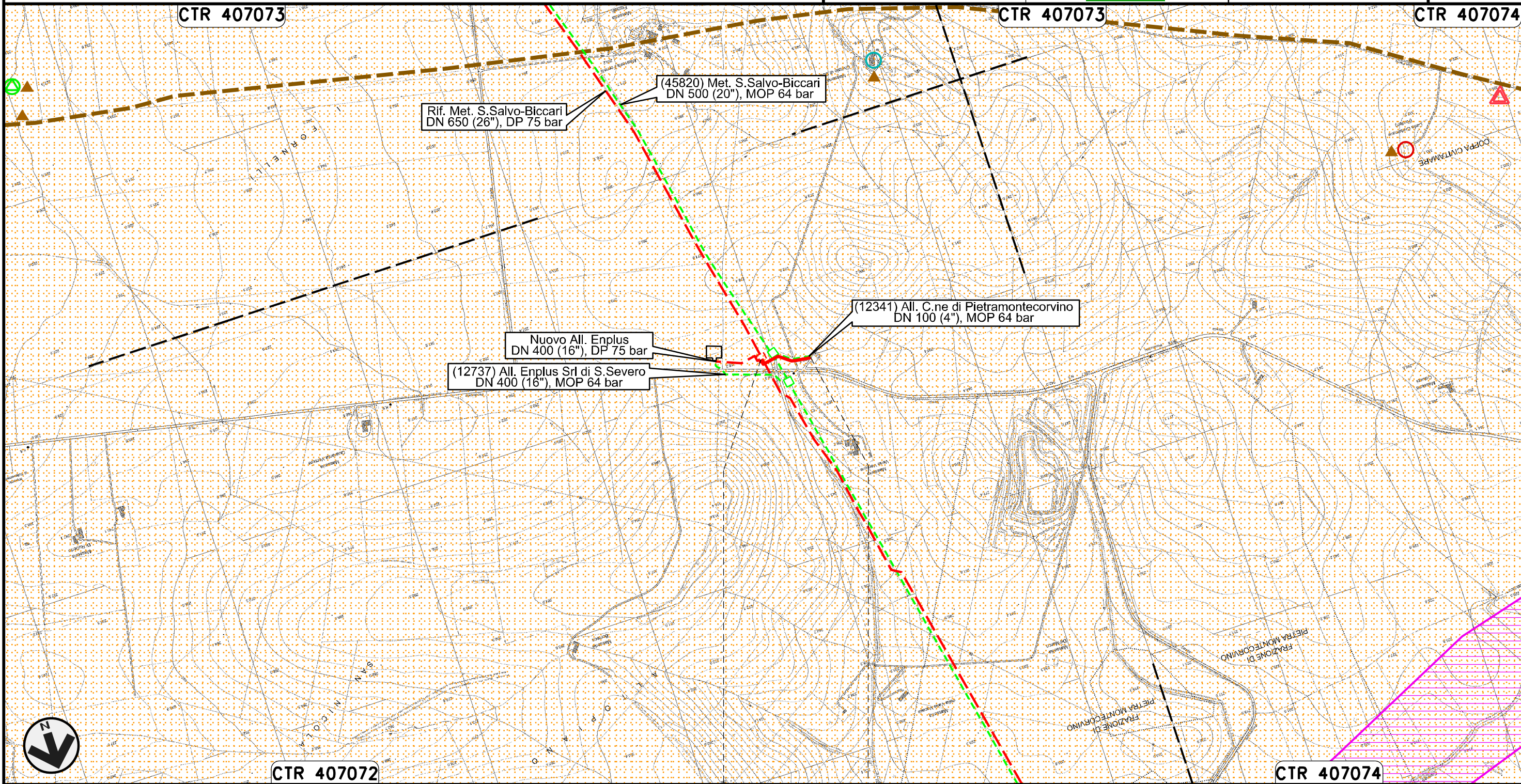
Il presente disegno e' di proprieta' aziendale - La Societa' tutelera' i propri diritti a termine di legge.

Nuovo Allacciamento Comune di Pietramontecorvino
DN 100 (4"), DP 75 bar

00	30.11.17	EMISSIONE	MARCHETTI	CASAGRANDE	CAPRIOTTI
INDICE	DATA	REVISIONI	ELABORATO	VERIFICATO	APPROVATO
					
			Dis.	PG-SP-224	
			Comm.	NR /17076	

Foglio
21
di 23
Scala
1:10000

STRUMENTI DI TUTELA E PIANIFICAZIONE PROVINCIALI



Il presente disegno e' di proprieta' aziendale - La Societa' tutelera' i propri diritti a termine di legge.

CTR 407072

0+000 0+148

PIETRAMONTECORVINO
FOGGIA

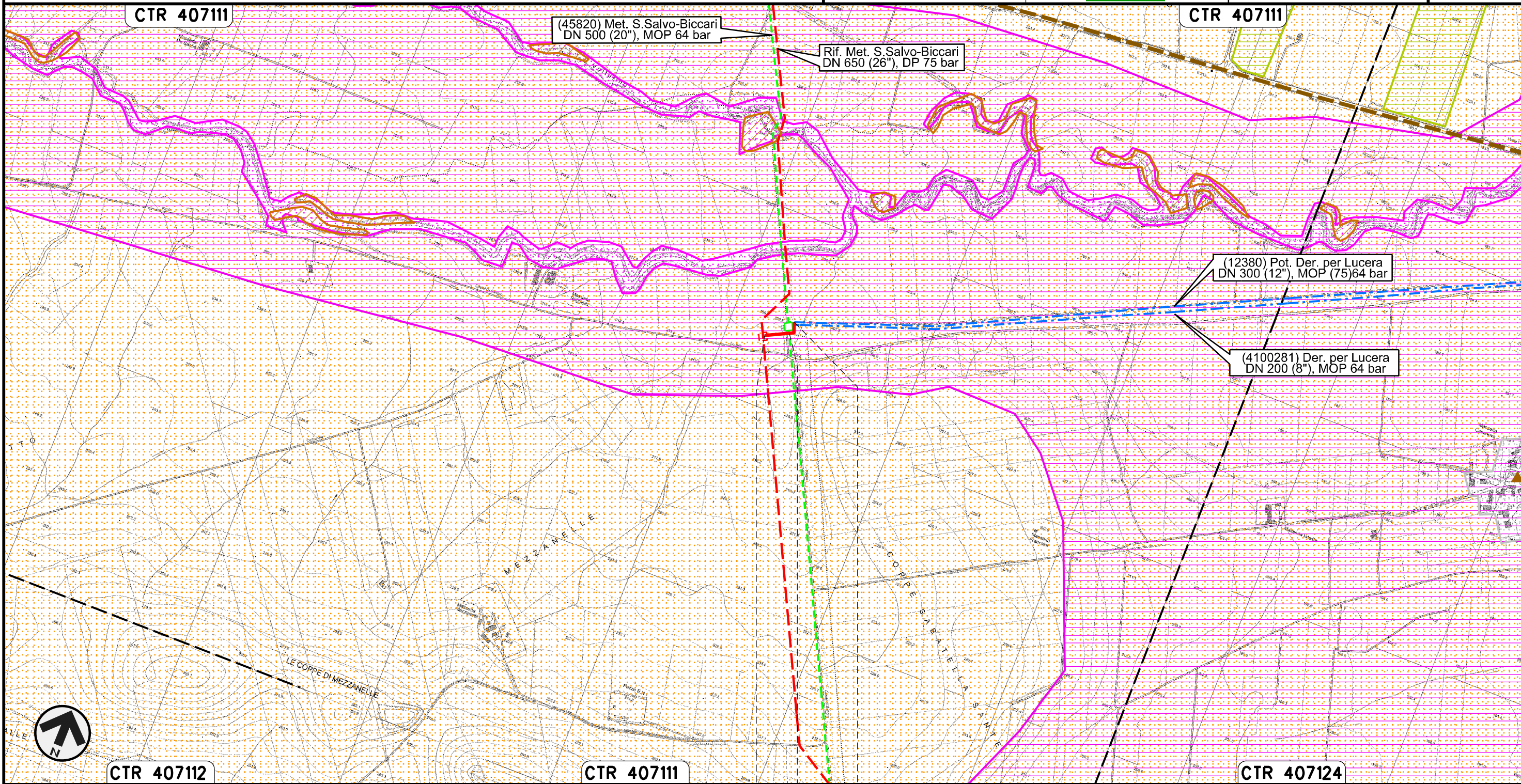
CTR 407074

Nuovo Collegamento Potenziamento Derivazione per Lucera
DN 300 (12"), DP 75 bar

00	30.11.17	EMISSIONE	MARCHETTI	CASAGRANDE	CAPRIOTTI
INDICE	DATA	R E V I S I O N I	ELABORATO	VERIFICATO	APPROVATO
Dis. PG-SP-224			Comm. NR /17076		

Foglio
22
di 23
Scala
1:10000

STRUMENTI DI TUTELA E PIANIFICAZIONE PROVINCIALI



Il presente disegno e' di proprieta' aziendale - La Societa' tutelera' i propri diritti a termine di legge.



0+000 | 0+105
INA | LUCERA
FOGGIA

00	30.11.17	EMISSIONE	MARCHETTI	CASAGRANDE	CAPRIOTTI
INDICE	DATA	REVISIONI	ELABORATO	VERIFICATO	APPROVATO
			Dis.	PG-SP-224	
			Comm.	NR /17076	

LEGENDA

SIMBOLOGIA CARTOGRAFICA

- | | | | |
|--|---|--|---|
| | Metanodotto in progetto | | Altre condotte di terzi |
| | Metanodotti in esercizio | | Altri metanodotti in progetto |
| | Metanodotti da porre fuori esercizio e recuperare | | Gallerie, Tunnel, Mini-Microtunnel, Raise Boring, T.O.C. e Direct Pipe. |
| | Aree impianti stacco-terminale in progetto | | Impianti di linea in progetto |
| | Aree impianti stacco-terminale esistenti | | Impianti di linea su rete in esercizio |
| | Piazzola di stoccaggio tubazioni | | Impianti di linea da porre fuori esercizio e recuperare |
| | Strada di accesso all'impianto | | Depositi temporanei |
| | Adeguamento strade esistenti | | Strade di accesso provvisorio |
| | Limite sovrapposizione fogli | | Nuova viabilita' |
| | | | Viabilita' in programma |
| | | | Condotta S.G.I. (in progetto) |

SIMBOLOGIA MECCANICA

- | | |
|--|--|
| | Punto di intercettazione di linea (P.I.L.) |
| | Punto di intercettazione di derivazione importante (P.I.D.I.) |
| | Punto di intercettazione di derivazione semplice con stacco da P.I.L. (P.I.D.S.) |
| | Punto di intercettazione e derivazione semplice con stacco da Linea (P.I.D.S.) |
| | Punto di intercettazione con discaggio di allacciamento (P.I.D.A.) |
| | Punto predisposto per il discaggio di allacciamento (P.P.D.A.) |
| | Punto di sezionamento elettrico terminale (P.S.E.T.) |
| | Stazione predisposta per lancio e ricevimento PIG |
| | Impianto di riduzione/egolazione della pressione |

PTCP PROVINCIA DI CHIETI (approvato con D.C.P. n. 14 del 22-03-2002)

- Boschi e aree boscate (Art. 14 NTA)

PTAP PROVINCIA DI CHIETI (approvato con D.C.P. n. 125 del 11-12-2007)

- AREE PRODUTTIVE INDUSTRIALI (ASI, Art. 7 NTA)

PTCP PROVINCIA DI CAMPOBASSO (prog. preliminare adottato con D.C.P. n.5 del 19-06-2007)

- Boschi misti (Art. 11 NTA)
- Corridoi ecologici (Art. 10 NTA)
- Boschi di latifoglie (Art. 11 NTA)
- ZPS di individuazione regionale DGR n.230 del 06.03.07 (Art. 10 NTA)
- Campi eolici autorizzati (Art. 27 NTA)

PTCP PROVINCIA DI FOGGIA (approvato con D.C.P. n. 84 del 21-12-2009)

- Beni architettonici isolati (parte II/titolo IV da art. 59 ad art. 66)
- Masseria
- Casini
- Archeologia produttiva
- Zone archeologiche vincolate
- Insediamenti abitativi derivanti dalle bonifiche e dalle riforme agrarie

- Ipotesi di viabilita' romana
- Ipotesi di viabilita' romana di grande collegamento
- Aree ad elevata naturalita' (parte II/titolo III da art. 26 ad art. 58)

- Boschi ed arbusteti
- Praterie xerofile
- Specchi d'acqua
- Aree di tutela dei caratteri ambientali e paesaggistici

- Elementi della rete dei beni culturali (parte II/titolo I da art. 2 ad art. 8)
- Beni culturali isolati
- Contesti rurali (parte III/titolo II da art. 16 ad art. 63)

- Produttivi
- Marginali
- Ambientali a prevalente assetto forestale
- Tessuti urbani discontinui nei contesti rurali

- Elementi di interesse sovralocale (parte III/titolo I da art. 2 ad art. 15)
- Parchi eolici in corso di realizzazione

Il presente disegno è di proprietà aziendale - La Società tutelerà i propri diritti a termine di legge.

Progressiva chilometrica	N.	
Comuni		
Province		
Impianti	TIPO - N. - PROGR. km TIPO - N. - ESISTENTE	
Attraversamenti	TIPOLOGIA ATTRAVERSATA (SS n. **, corso d'acqua, ferrovia, ecc.)	
Strade - Piste	ACCESSO IMPIANTI	ADEGUAMENTI STRADE
Depositi provvisori - Piazzole	DEPOSITI TEMPORANEI	STRADE PROVVISORIE
Fascia di lavoro	ALLARGATA	RIDOTTA
	Dn	Pn
	N. PIAZ.	