



COROGRAFIA Scala 1:500.000

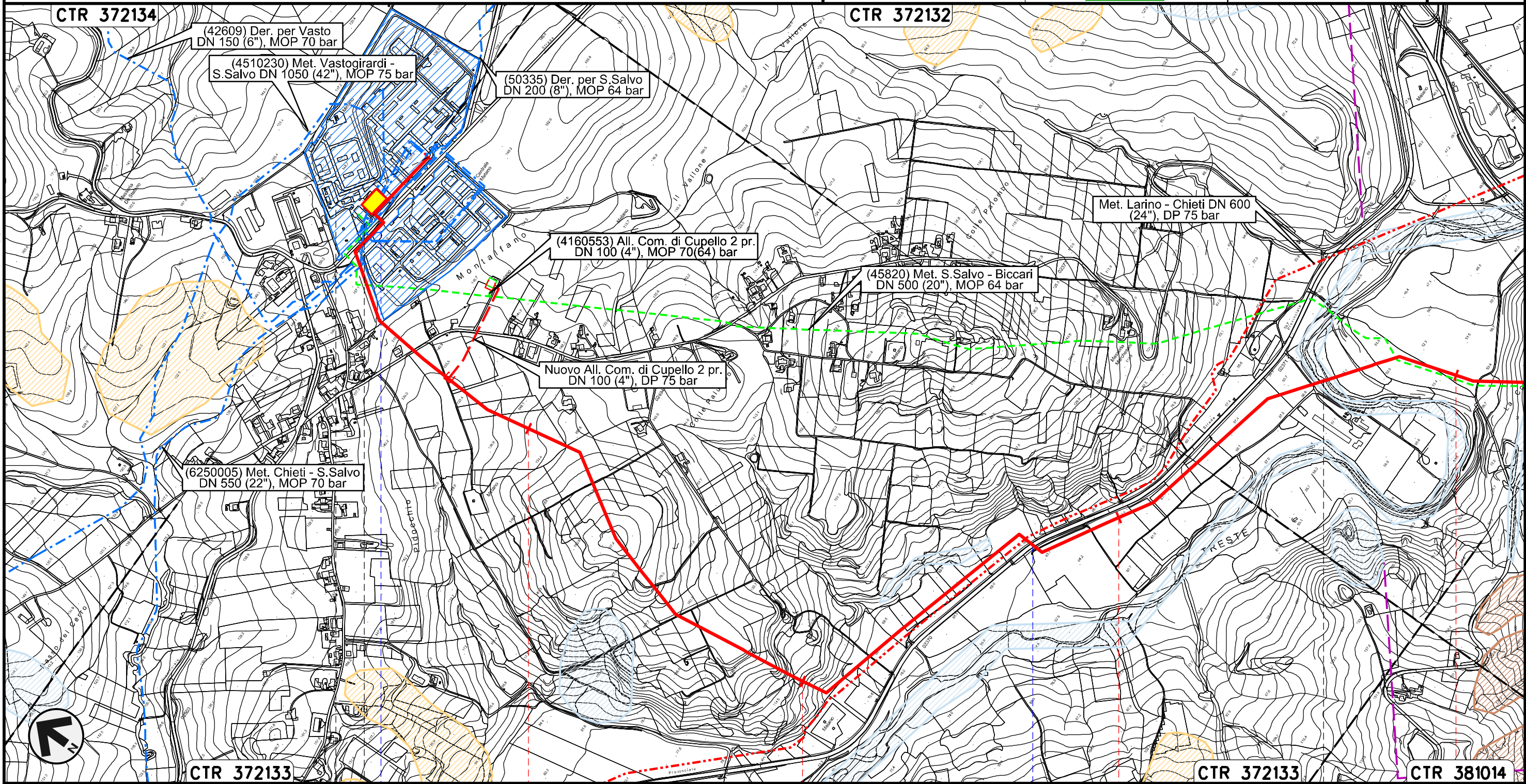


| | | | | | |
|-----------------------------------------------------------------|----------|-------------------|----------------------|---------|--------------------------------|
| | | | | | |
| 00 | 30.11.17 | EMISSIONE | FACCHINI | STROPPA | CAPRIOTTI |
| INDICE | DATA | R E V I S I O N I | | | ELABORATO VERIFICATO APPROVATO |
| | | | | | |
| Rif. METANODOTTO SAN SALVO - BICCARI DN 650 (26"), DP 75 bar | | | Dis. PG-PAI-131 | | |
| | | | Fg. 1 di 25 | | |
| | | | Comm. NR /17076 | | |
| | | | INDICE | 00 | |
| | | | Scala 1:10000 | | |
| PAI - CARTA DELLA PERICOLOSITA' DA FRANA | | | Sostituisce il | | |
| | | | Sostituito dal | | |

Rifacimento METANODOTTO SAN SALVO - BICCARI
DN 650 (26"), DP 75 bar

PAI - CARTA DELLA PERICOLOSITA' DA FRANA

| | | | | | | |
|-------------------------------------------------------------------------------------|----------|-----------|-------------------------------------------------------------------------------------|------------|-----------|---------|
| 00 | 30.11.17 | EMISSIONE | FACCHINI | STROPPA | CAPRIOTTI | Foglio |
| INDICE | DATA | REVISIONI | ELABORATO | VERIFICATO | APPROVATO | 2 |
|  | | |  | | | di 25 |
| | | | Dis. | PG-PAI-131 | | Scala |
| | | | Comm. | NR /17076 | | 1:10000 |



Il presente disegno e' di proprieta' aziendale - La Societa' tutelera' i propri diritti a termine di legge.

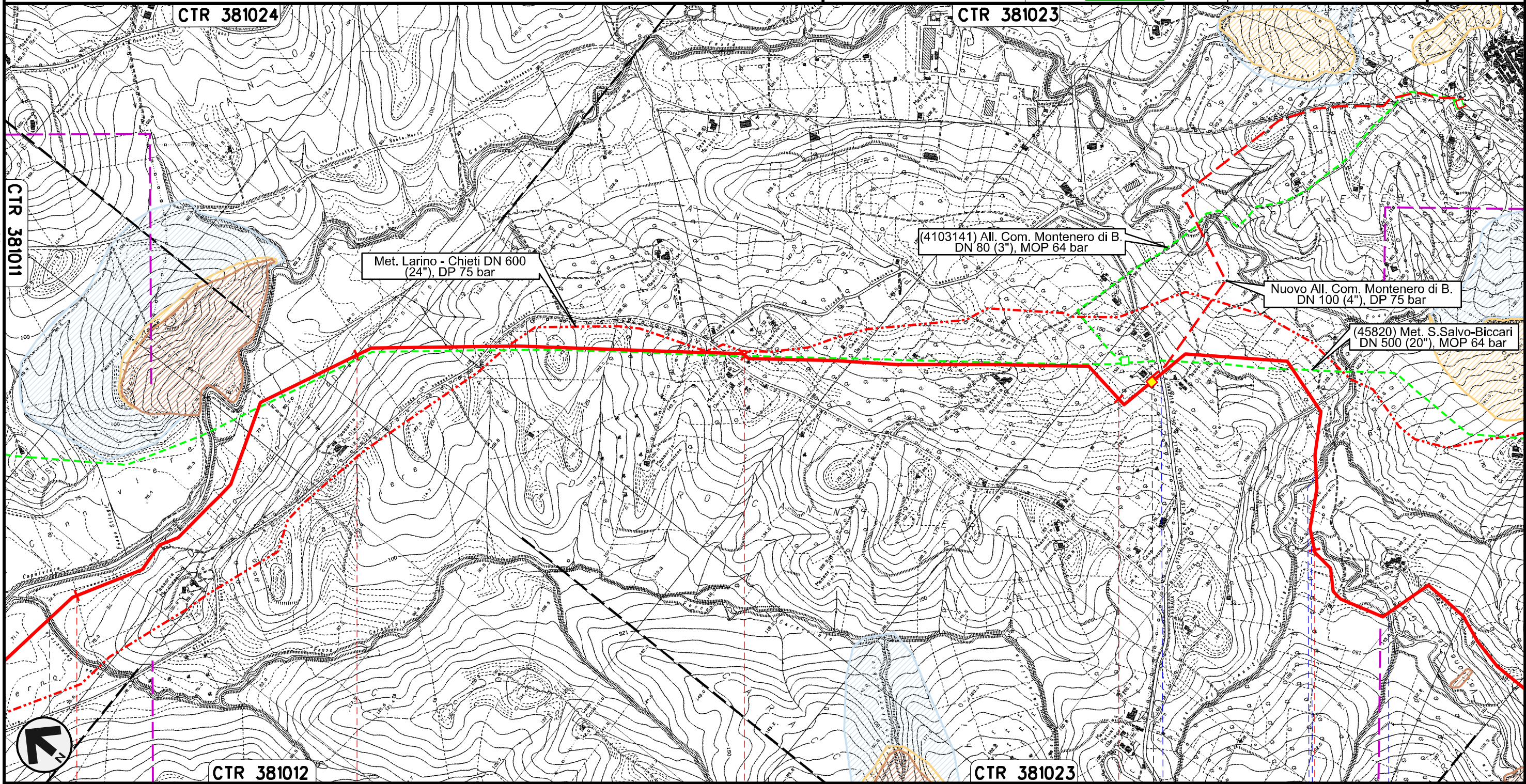


| | | | | |
|-------------------------------|---------------------------|-------------------------------|---|--------------|
| 0+000 | 1 | 2 | 3 | 4 |
| CUPELLO | | LENTELLA | | |
| CHIETTI | | | | |
| Nodo di Cupello n.11 km 0+000 | Stazione L/R n.1 km 0+200 | S.P. n.184 Fondo Valle Treste | | Fiume Treste |
| S.P. n.189 di Montafano | | | | |

Rifacimento METANODOTTO SAN SALVO - BICCARI
DN 650 (26"), DP 75 bar

PAI - CARTA DELLA PERICOLOSITA' DA FRANA

| | | | | | | |
|--------|----------|-----------|-----------------|------------|-----------|------------------|
| 00 | 30.11.17 | EMISSIONE | FACCHINI | STROPPA | CAPRIOTTI | Foglio |
| INDICE | DATA | REVISIONI | ELABORATO | VERIFICATO | APPROVATO | 4 |
| | | | Dis. PG-PAI-131 | | | di 25 |
| | | | Comm. NR /17076 | | | Scala 1:10000 |



Il presente disegno e' di proprieta' aziendale - La Societa' tutelera' i propri diritti a termine di legge.

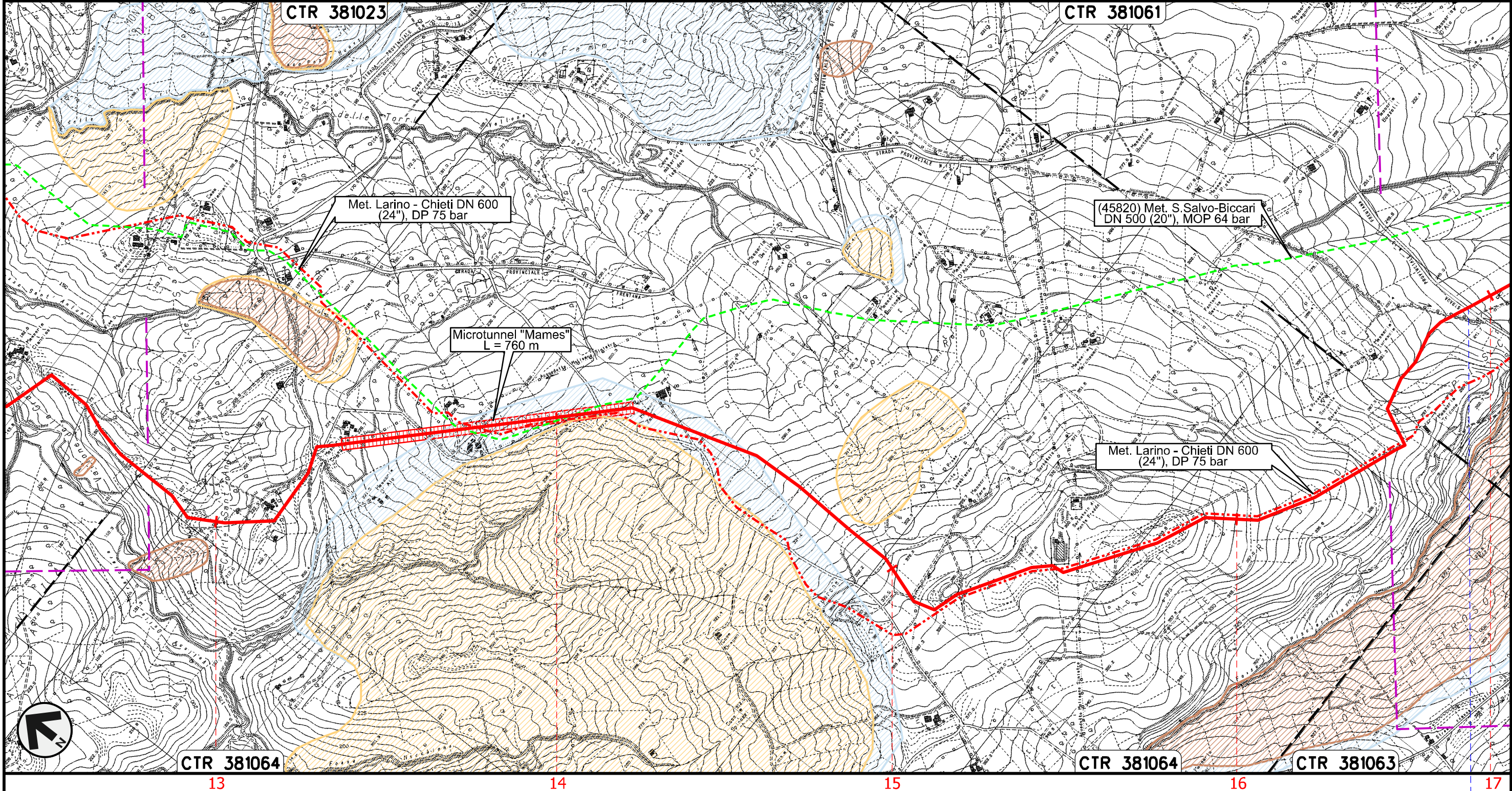


| | | | | |
|------------------|-----------------------|-------------------------|-------------------------|----|
| 8 | 9 | 10 | 11 | 12 |
| MAFALDA | MONTENERO DI BISACCIA | | | |
| | CAMPOBASSO | | | |
| Fosso Caracciolo | PIDI n.3 km 11+110 | | | |
| S.P. n.163 | Fosso di Canniviere | Vallone della Granclara | Vallone della Granclara | |

Rifacimento METANODOTTO SAN SALVO - BICCARI
DN 650 (26"), DP 75 bar

PAI - CARTA DELLA PERICOLOSITA' DA FRANA

| | | | | | | |
|-------------------------------------------------------------------------------------|----------|-----------|-------------------------------------------------------------------------------------|------------|-----------|---------|
| 00 | 30.11.17 | EMISSIONE | FACCHINI | STROPPA | CAPRIOTTI | Foglio |
| INDICE | DATA | REVISIONI | ELABORATO | VERIFICATO | APPROVATO | 5 |
|  | | |  | | | di 25 |
| | | | Dis. PG-PAI-131 | | | Scala |
| | | | Comm. NR /17076 | | | 1:10000 |



Il presente disegno e' di proprieta' aziendale - La Societa' tutelera' i propri diritti a termine di legge.

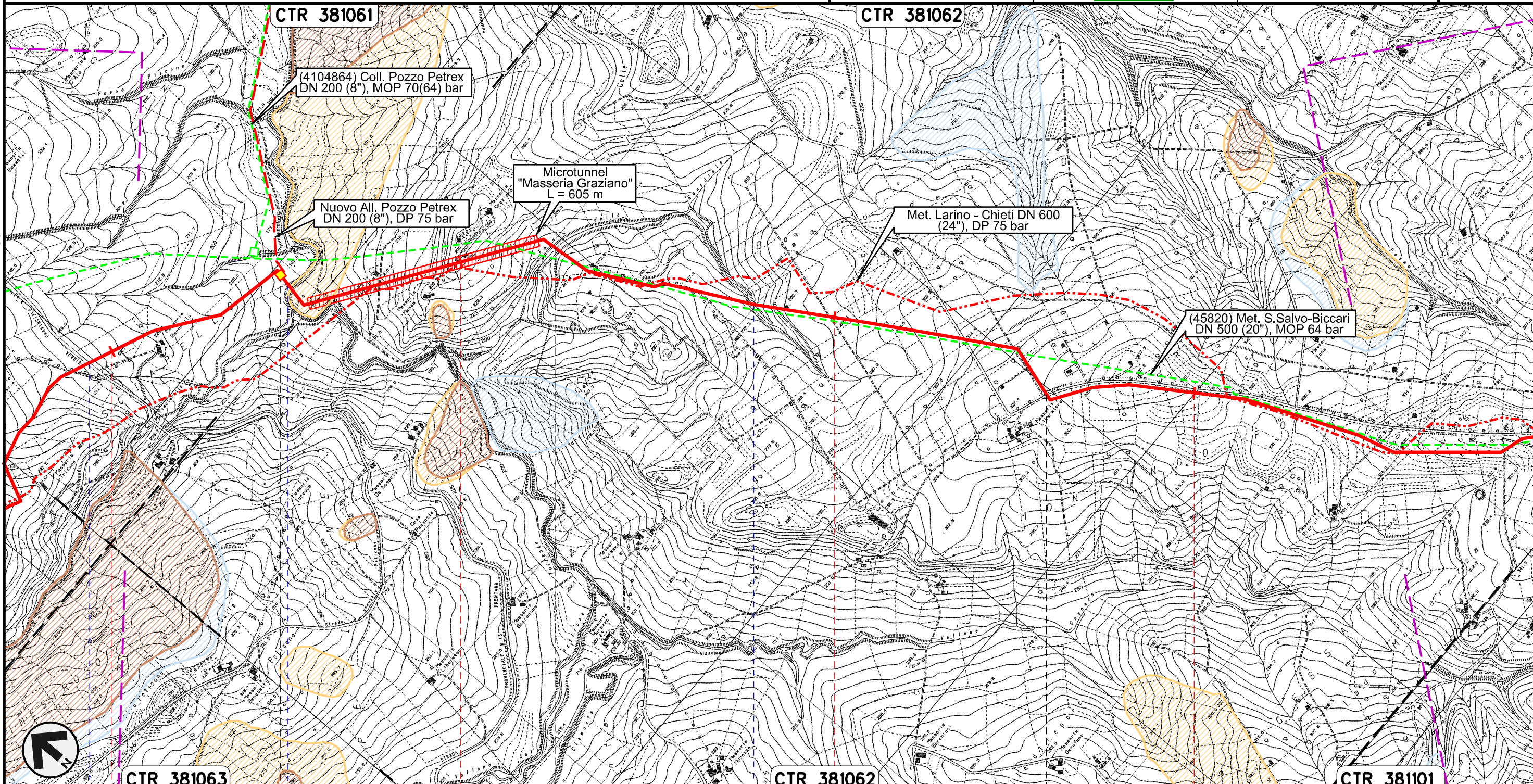
MONTENERO DI BISACCIA
CAMPOBASSO

S.P. n.13

Rifacimento METANODOTTO SAN SALVO – BICCARI
DN 650 (26"), DP 75 bar

PAI – CARTA DELLA PERICOLOSITA' DA FRANA

| | | | | | | |
|-------------------------------------------------------------------------------------|----------|-----------|-------------------------------------------------------------------------------------|------------|-----------|------------------|
| 00 | 30.11.17 | EMISSIONE | FACCHINI | STROPPA | CAPRIOTTI | Foglio 6 |
| INDICE | DATA | REVISIONI | ELABORATO | VERIFICATO | APPROVATO | di 25 |
|  | | |  | | | Scala 1:10000 |
| | | | Dis. PG-PAI-131 | | | |
| | | | Comm. NR /17076 | | | |





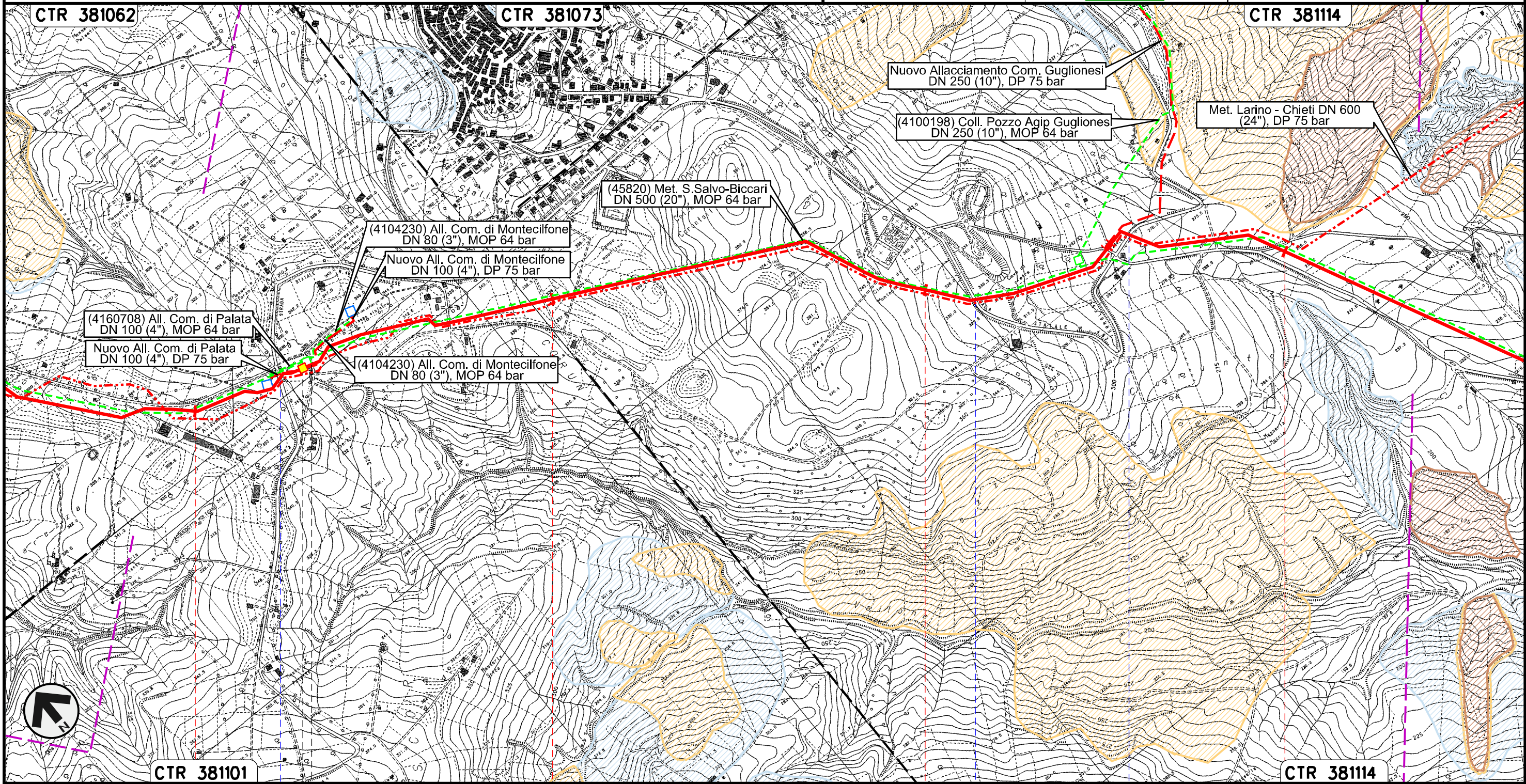
Il presente disegno e' di proprieta' aziendale - La Societa' tutelera' i propri diritti a termine di legge.

| | | | |
|--------------------------------------------------------------------------------------------------------|------------------------------------------------------------------------------------------------------|-------------------------------------------------------------------------------------------------------------|-------------------------------------------------------------------------------------------------------------|
| 17 | 18 | 19 | 20 |
| MONTENERO DI BISACCIA | | MONTECILFONE | PALATA |
| | | CAMPOBASSO | |
|  S.P. n.13 |  Torrente Sinarca |  Fosso della Guardiola |  Fosso della Guardiola |
|  PIDI n.4 km 17+490 | | | |

Rifacimento METANODOTTO SAN SALVO - BICCARI
DN 650 (26"), DP 75 bar

PAI - CARTA DELLA PERICOLOSITA' DA FRANA

| | | | | | | |
|-------------------------------------------------------------------------------------|----------|-----------|-------------------------------------------------------------------------------------|------------|-----------|---------|
| 00 | 30.11.17 | EMISSIONE | FACCHINI | STROPPA | CAPRIOTTI | Foglio |
| INDICE | DATA | REVISIONI | ELABORATO | VERIFICATO | APPROVATO | 7 |
|  | | |  | | | di 25 |
| | | | Dis. PG-PAI-131 | | | Scala |
| | | | Comm. NR /17076 | | | 1:10000 |



Il presente disegno e' di proprieta' aziendale - La Societa' tutelera' i propri diritti a termine di legge.

CTR 381101

CTR 381114

PALATA

MONTECILFONE

CAMPOBASSO

PIDI n.5 km 21+310



S.P. n.168

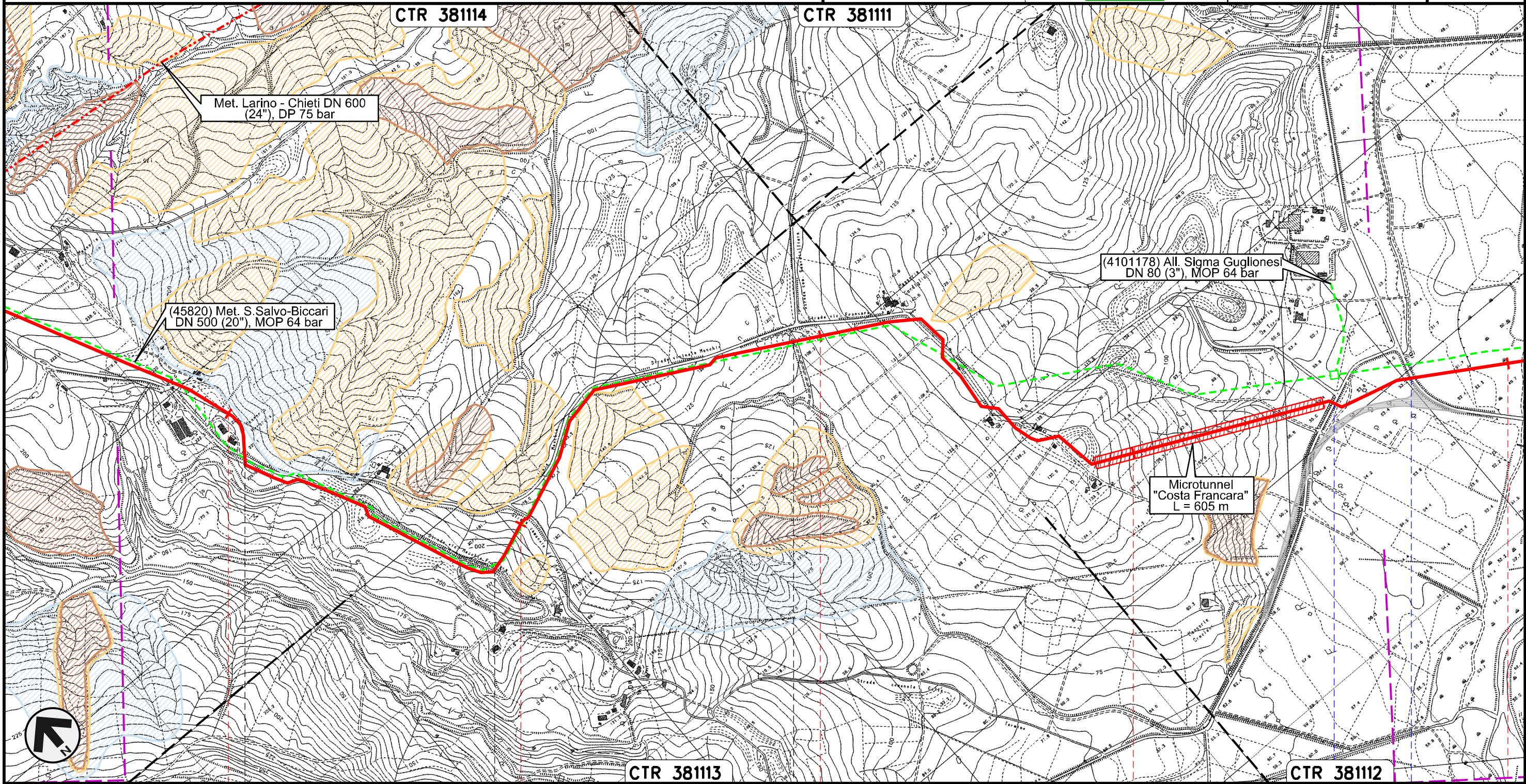
S.P. n.168

S.P. n.168

Rifacimento METANODOTTO SAN SALVO - BICCARI
DN 650 (26"), DP 75 bar

PAI - CARTA DELLA PERICOLOSITA' DA FRANA



| | | | | | | |
|-------------------------------------------------------------------------------------|----------|-----------|-------------------------------------------------------------------------------------|------------|-----------|-------------------------------------------------|
| 00 | 30.11.17 | EMISSIONE | FACCHINI | STROPPA | CAPRIOTTI | Foglio 8 di 25 Scala 1:10000 |
| INDICE | DATA | REVISIONI | ELABORATO | VERIFICATO | APPROVATO | |
|  | | |  | | | Dis. PG-PAI-131 |
| | | | | | | Comm. NR /17076 |



Il presente disegno e' di proprieta' aziendale - La Societa' tutelera' i propri diritti a termine di legge.

| | | | | |
|------------------------|--------|--------------|------------|------------|
| MONTECILFONE | PALATA | MONTECILFONE | CAMPOBASSO | GUGLIONESI |
| S.P. n.150 — S.P. n.80 | | | | |

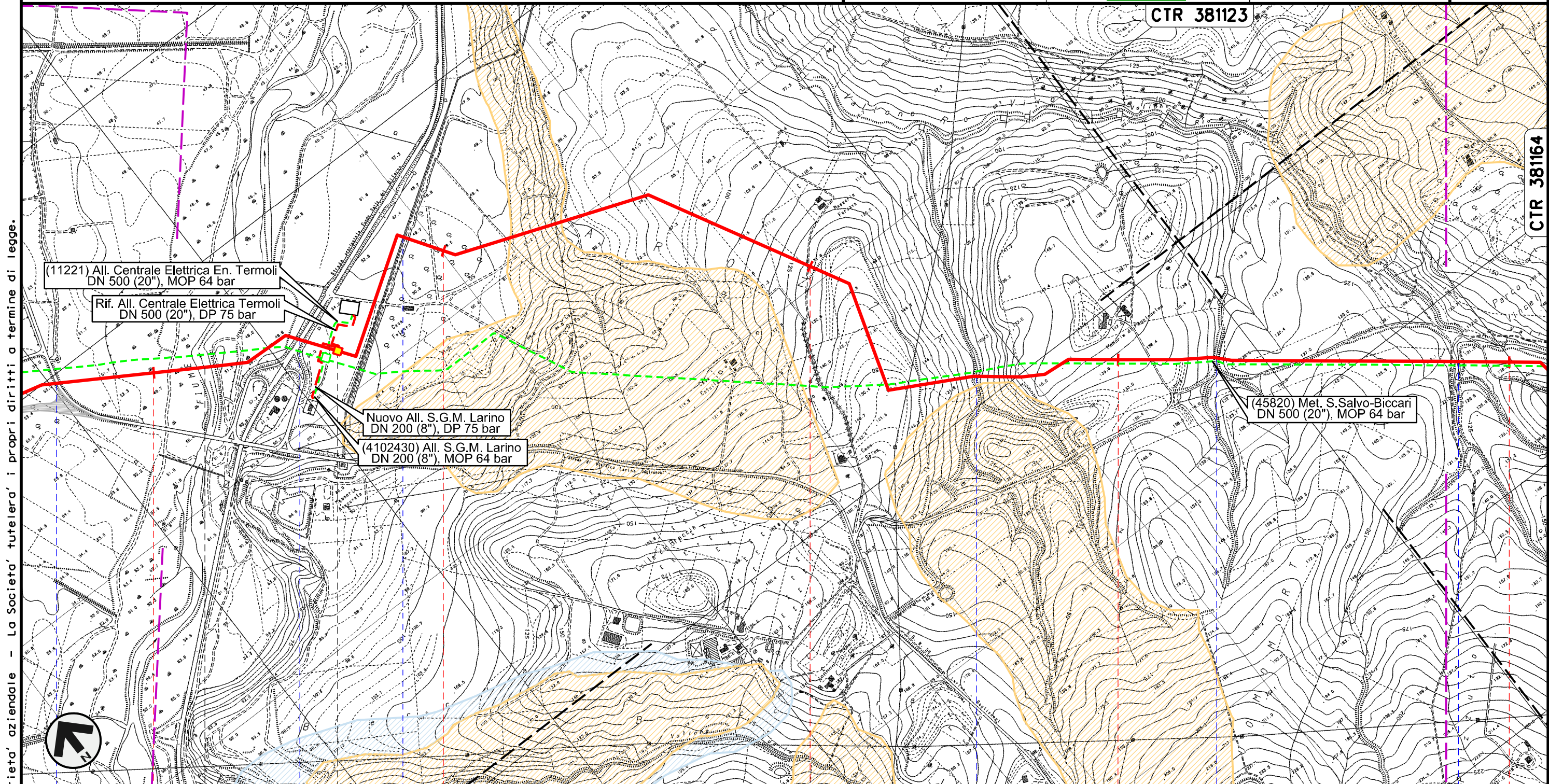
Rifacimento METANODOTTO SAN SALVO - BICCARI
DN 650 (26"), DP 75 bar

| | | | | | | |
|-------------------------------------------------------------------------------------|----------|-----------|-------------------------------------------------------------------------------------|------------|-----------|---------|
| 00 | 30.11.17 | EMISSIONE | FACCHINI | STROPPA | CAPRIOTTI | Foglio |
| INDICE | DATA | REVISIONI | ELABORATO | VERIFICATO | APPROVATO | 9 |
|  | | |  | | | di 25 |
| | | | Dis. PG-PAI-131 | | | Scala |
| | | | Comm. NR /17076 | | | 1:10000 |

PAI - CARTA DELLA PERICOLOSITA' DA FRANA

CTR 381123

CTR 381164



(11221) All. Centrale Elettrica En. Termoli
DN 500 (20"), MOP 64 bar

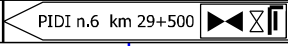
Rif. All. Centrale Elettrica Termoli
DN 500 (20"), DP 75 bar

Nuovo All. S.G.M. Larino
DN 200 (8"), DP 75 bar

(4102430) All. S.G.M. Larino
DN 200 (8"), MOP 64 bar



(45820) Met. S.Salvo-Biccari
DN 500 (20"), MOP 64 bar

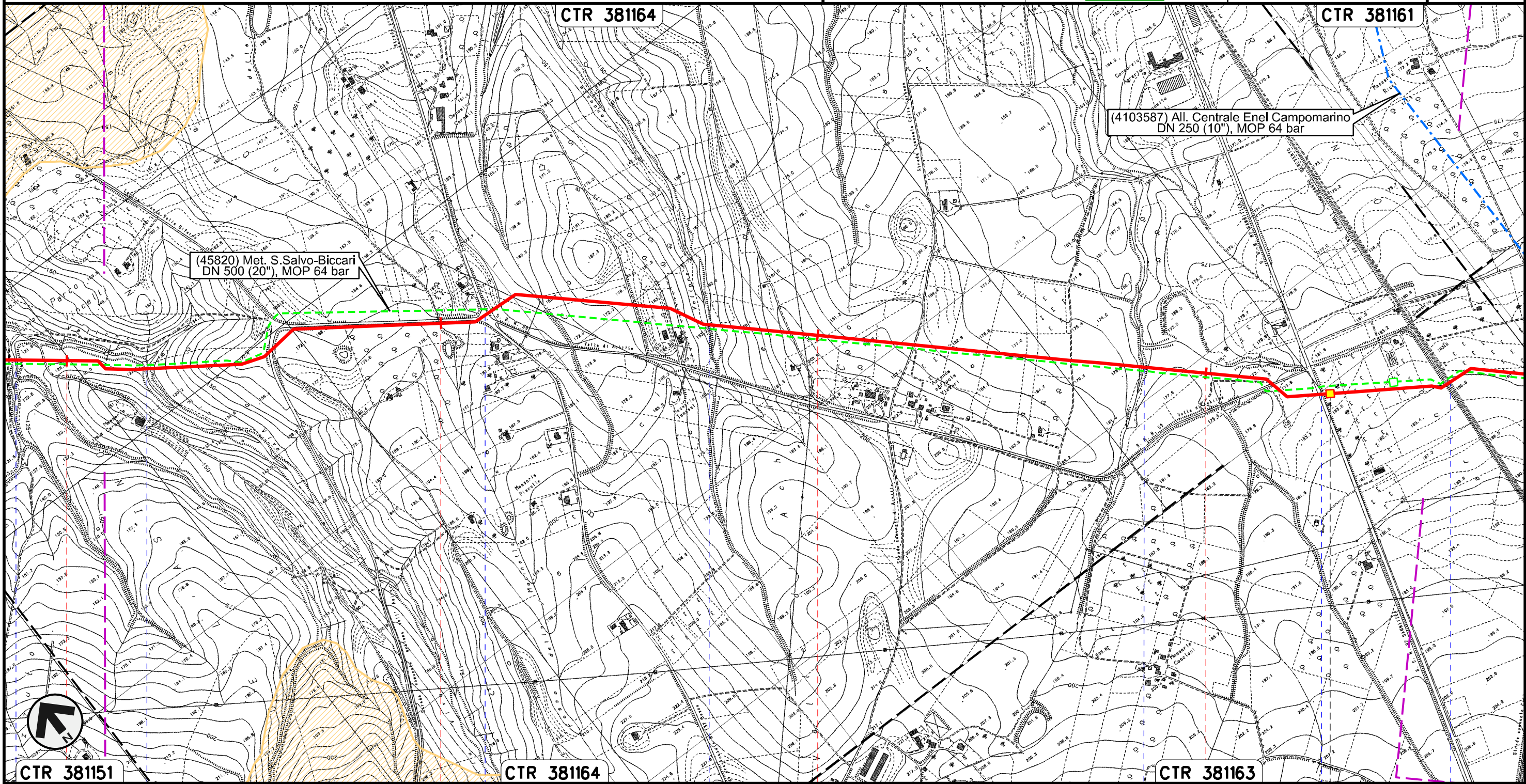
Il presente disegno e' di proprieta' aziendale - La Societa' tutelera' i propri diritti a termine di legge.

| | | | | |
|--------------------------------------------------------------------------------------|-----------------|--------------|----------------------|--------------------|
| 29 | 30 | 31 | 32 | 33 |
| GUGLIONESI | | LARINO | | |
| | | CAMPOBASSO | | |
|  | | | | |
| ● S.P. n.80 | ● Fiume Biferno | ● S.S. n.647 | ● Acquedotto DN 2500 | ● Fosso |
| | | | | ● Fosso |
| | | | | ● Vallone Rio Vivo |

Rifacimento METANODOTTO SAN SALVO - BICCARI
DN 650 (26"), DP 75 bar

PAI - CARTA DELLA PERICOLOSITA' DA FRANA

| | | | | | | |
|-------------------------------------------------------------------------------------|----------|-----------|-------------------------------------------------------------------------------------|------------|-----------|---------|
| 00 | 30.11.17 | EMISSIONE | FACCHINI | STROPPA | CAPRIOTTI | Foglio |
| INDICE | DATA | REVISIONI | ELABORATO | VERIFICATO | APPROVATO | 10 |
|  | | |  | | | di 25 |
| | | | Dis. | PG-PAI-131 | | Scala |
| | | | Comm. | NR /17076 | | 1:10000 |





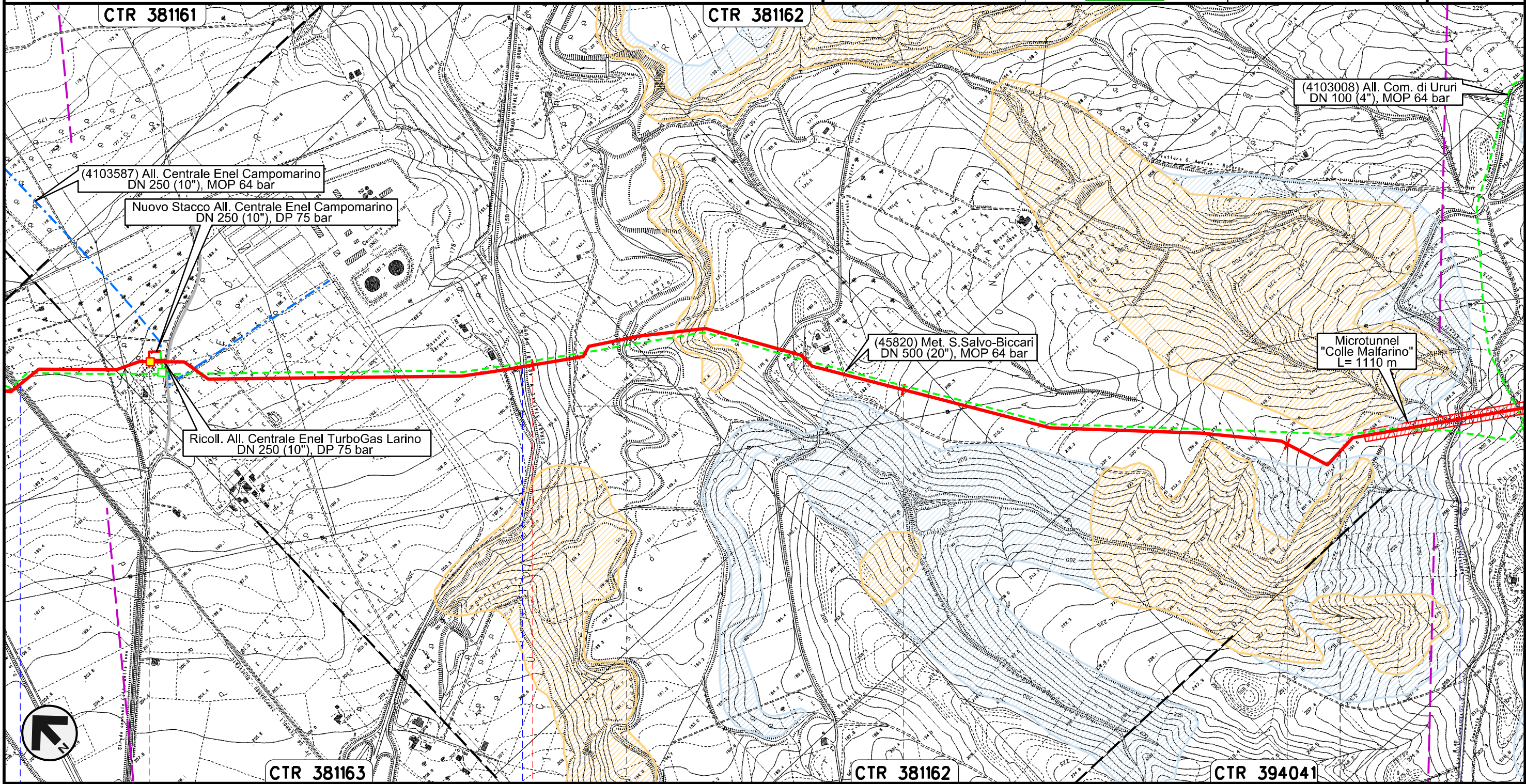
Il presente disegno e' di proprieta' aziendale - La Societa' tutelera' i propri diritti a termine di legge.

| | | | | | |
|----------------------|------------------|------------|-------------------|-------------------|-----------------------------------|
| CTR 381151 | 33 | 34 | 35 | 36 | CTR 381163 |
| LARINO CAMPOBASSO | | | | | |
| Vallone Rio Vivo | Vallone Rio Vivo | S.P. n.137 | Vallone Francesca | Fosso Pisciarellò | S.S. n.87 Campobasso-Benevento |
| | | | | | PIL n.7 km 36+335 |
| FS Termoli | | | | | |

Rifacimento METANODOTTO SAN SALVO - BICCARI
DN 650 (26"), DP 75 bar

PAI - CARTA DELLA PERICOLOSITA' DA FRANA

| | | | | | | |
|-------------------------------------------------------------------------------------|----------|-----------|-------------------------------------------------------------------------------------|------------|-----------|---------|
| 00 | 30.11.17 | EMISSIONE | FACCHINI | STROPPA | CAPRIOTTI | Foglio |
| INDICE | DATA | REVISIONI | ELABORATO | VERIFICATO | APPROVATO | 11 |
|  | | |  | | | di 25 |
| | | | Dis. | PG-PAI-131 | | Scala |
| | | | Comm. | NR /17076 | | 1:10000 |



Il presente disegno e' di proprieta' aziendale - La Societa' tutelera' i propri diritti a termine di legge.





| | | | |
|--------|------------|-------|-----------------------|
| LARINO | CAMPOBASSO | URURI | MONTORIO NEI FRENTANI |
|--------|------------|-------|-----------------------|

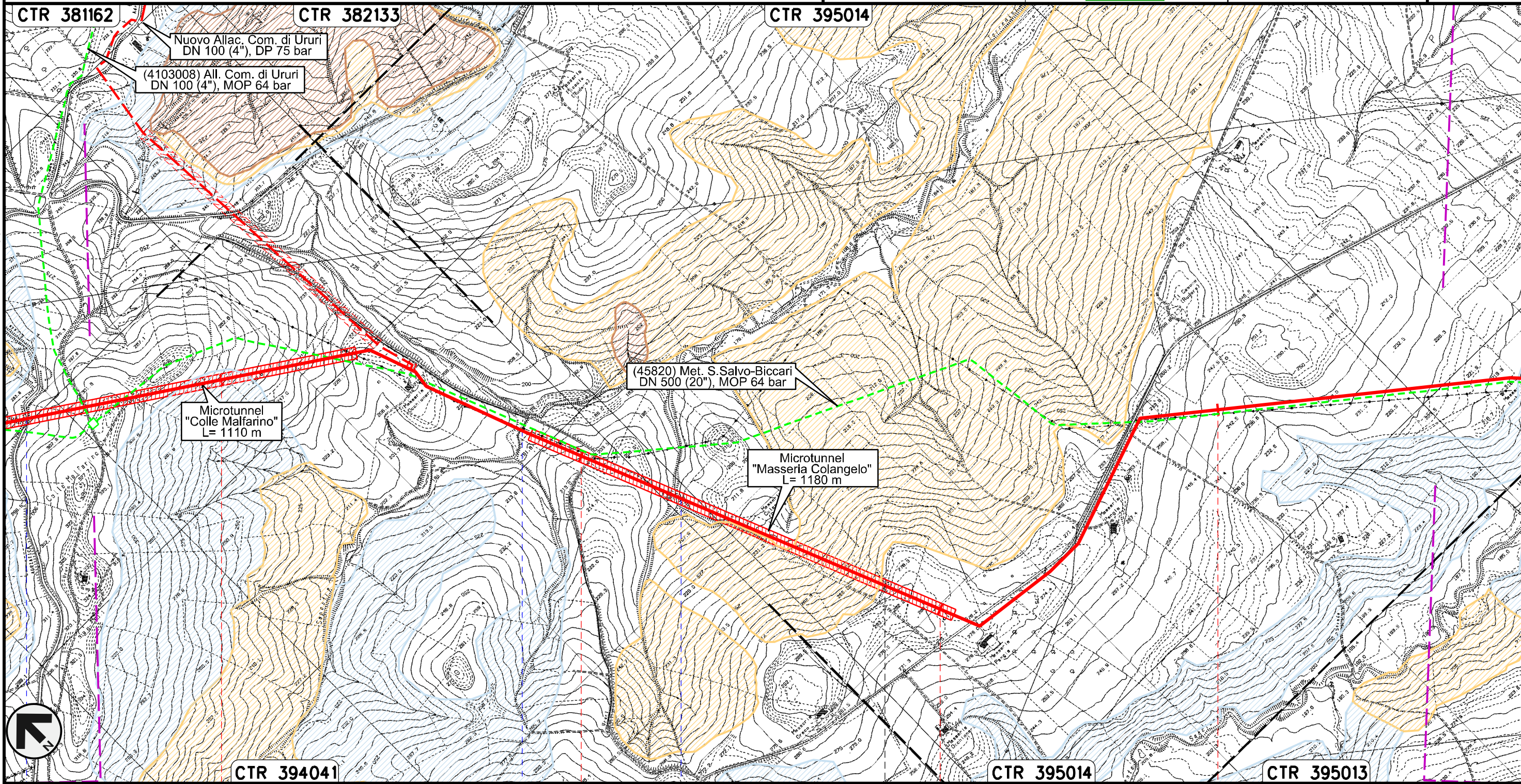
| | | | | |
|---------------------|---------------------------------------------|------------|----------------|------------------------|
| FS Termoli CB-BN | PIDI con regolazione 75/64 n.8 km 37+000 | S.P. n.167 | Torrente Cigno | S.P. n.40 Adriatica |
|---------------------|---------------------------------------------|------------|----------------|------------------------|

Rifacimento METANODOTTO SAN SALVO - BICCARI
DN 650 (26"), DP 75 bar

PAI - CARTA DELLA PERICOLOSITA' DA FRANA

| | | | | | |
|-------------------------------------------------------------------------------------|----------|-----------|-------------------------------------------------------------------------------------|------------|-----------|
| 00 | 30.11.17 | EMISSIONE | FACCHINI | STROPPA | CAPRIOTTI |
| INDICE | DATA | REVISIONI | ELABORATO | VERIFICATO | APPROVATO |
|  | | |  | | |
| | | | Dis. | PG-PAI-131 | |
| | | | Comm. | NR /17076 | |

Foglio
12
di 25
Scala
1:10000





Il presente disegno e' di proprieta' aziendale - La Societa' tutelera' i propri diritti a termine di legge.



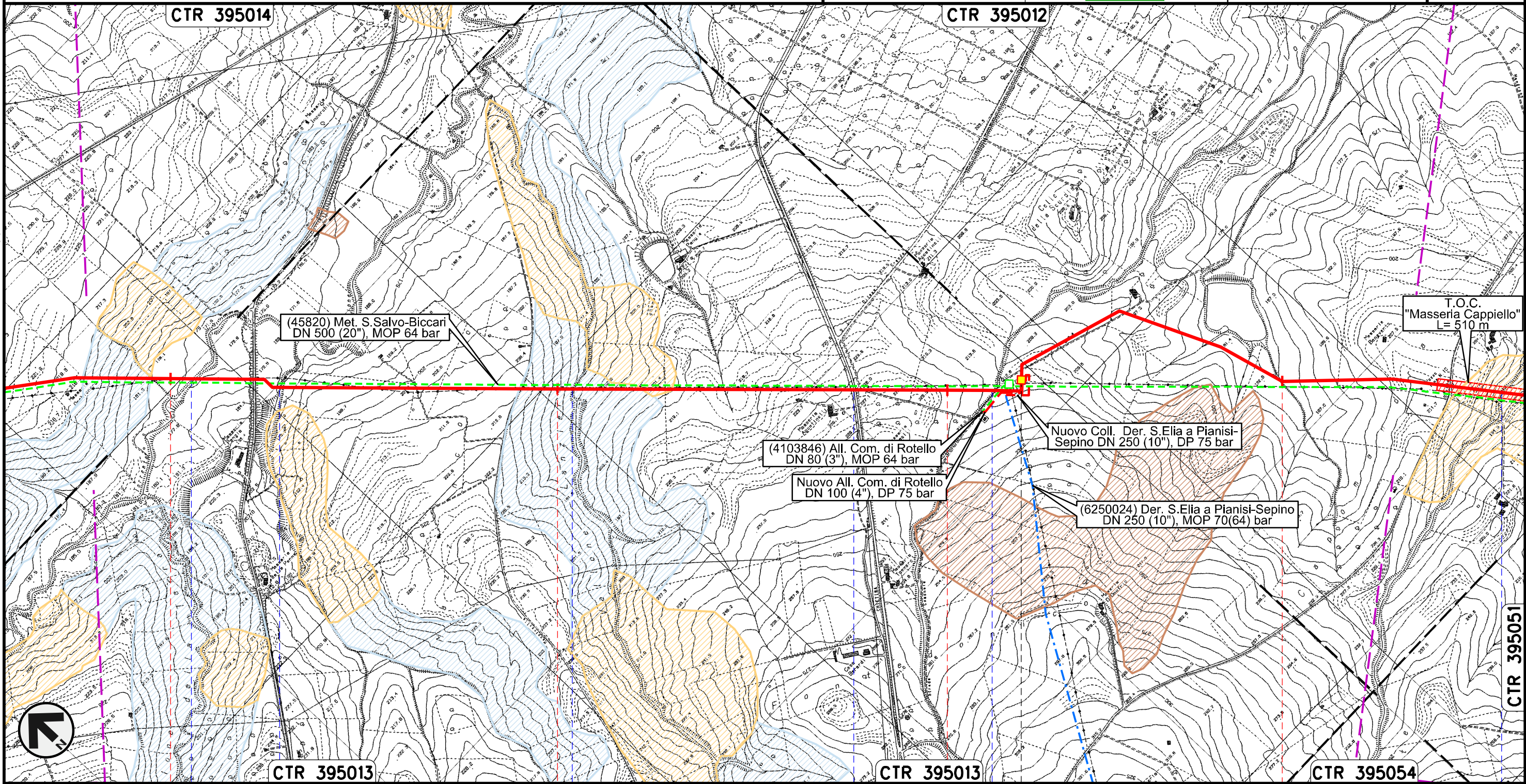
| | | | |
|-----------------------|-------------------|------------|----|
| 41 | 42 | 43 | 44 |
| MONTORIO NEI FRENTANI | | ROTELLO | |
| | | CAMPOBASSO | |
| S.P. n.40 Adriatica | Torrente Sapestra | Fosso | |

Rifacimento METANODOTTO SAN SALVO - BICCARI
DN 650 (26"), DP 75 bar

PAI - CARTA DELLA PERICOLOSITA' DA FRANA

| | | | | | | |
|-------------------------------------------------------------------------------------|----------|-----------|-------------------------------------------------------------------------------------|------------|-----------|--------------------------------------------------|
| 00 | 30.11.17 | EMISSIONE | FACCHINI | STROPPA | CAPRIOTTI | Foglio 13 di 25 Scala 1:10000 |
| INDICE | DATA | REVISIONI | ELABORATO | VERIFICATO | APPROVATO | |
|  | | |  | | | Dis. PG-PAI-131 |
| | | | | | | Comm. NR /17076 |

Il presente disegno e' di proprieta' aziendale - La Societa' tutelera' i propri diritti a termine di legge.



45 46 47 48



ROTELLO
CAMPOBASSO

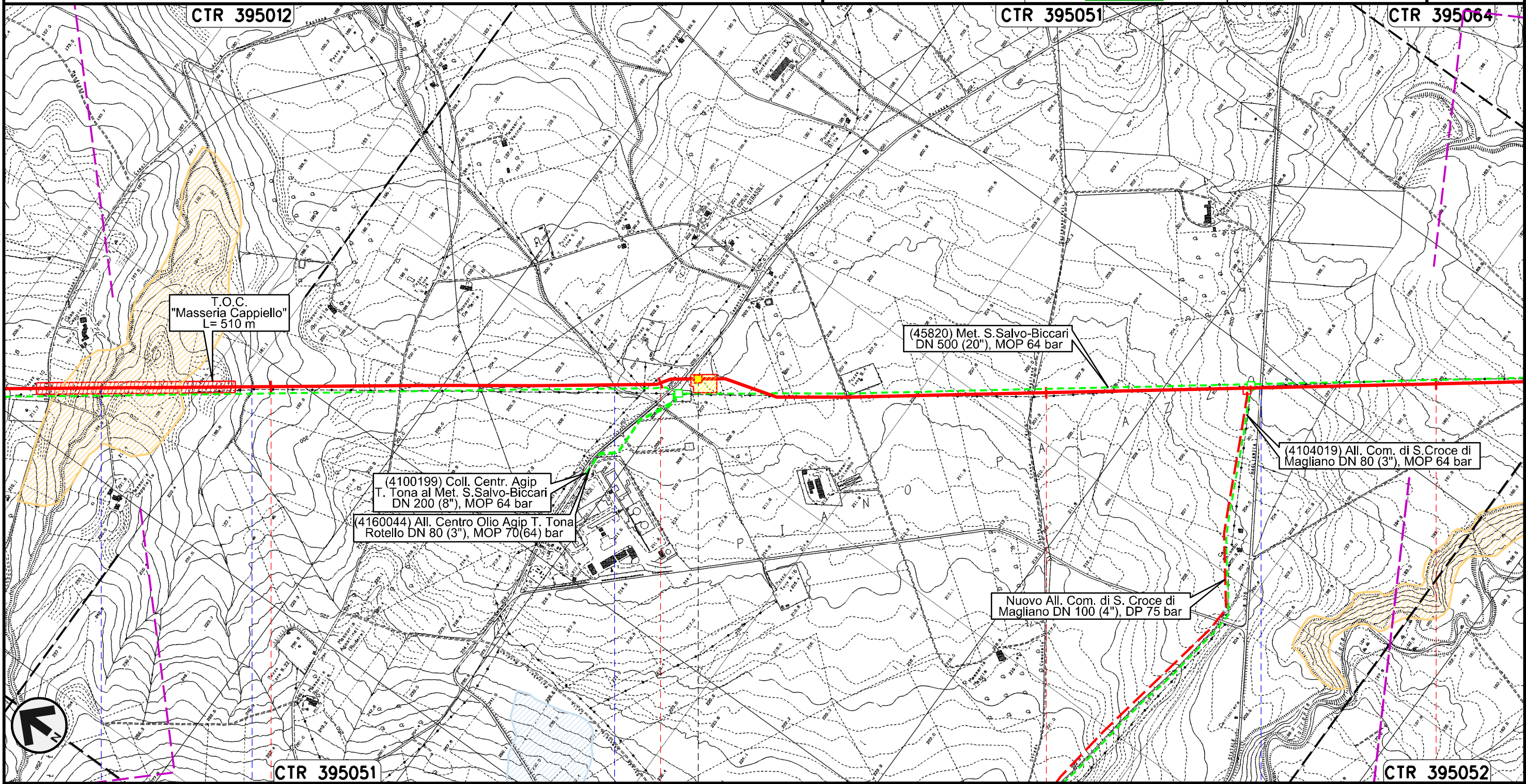
Torrente Saccione Fosso Vallone Lanziere S.P. n.78 Fosso Fosso

PIDI con regolazione
75/64 n.9 km 47+220

Rifacimento METANODOTTO SAN SALVO - BICCARI
DN 650 (26"), DP 75 bar





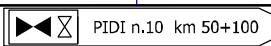
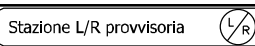
PAI - CARTA DELLA PERICOLOSITA' DA FRANA

| | | | | | | |
|-------------------------------------------------------------------------------------|----------|-----------|-------------------------------------------------------------------------------------|------------|-----------|--------------------------------------------------|
| 00 | 30.11.17 | EMISSIONE | FACCHINI | STROPPA | CAPRIOTTI | Foglio 14 di 25 Scala 1:10000 |
| INDICE | DATA | REVISIONI | ELABORATO | VERIFICATO | APPROVATO | |
|  | | |  | | | Dis. PG-PAI-131 |
| | | | | | | Comm. NR /17076 |





Il presente disegno e' di proprieta' aziendale - La Societa' tutelera' i propri diritti a termine di legge.

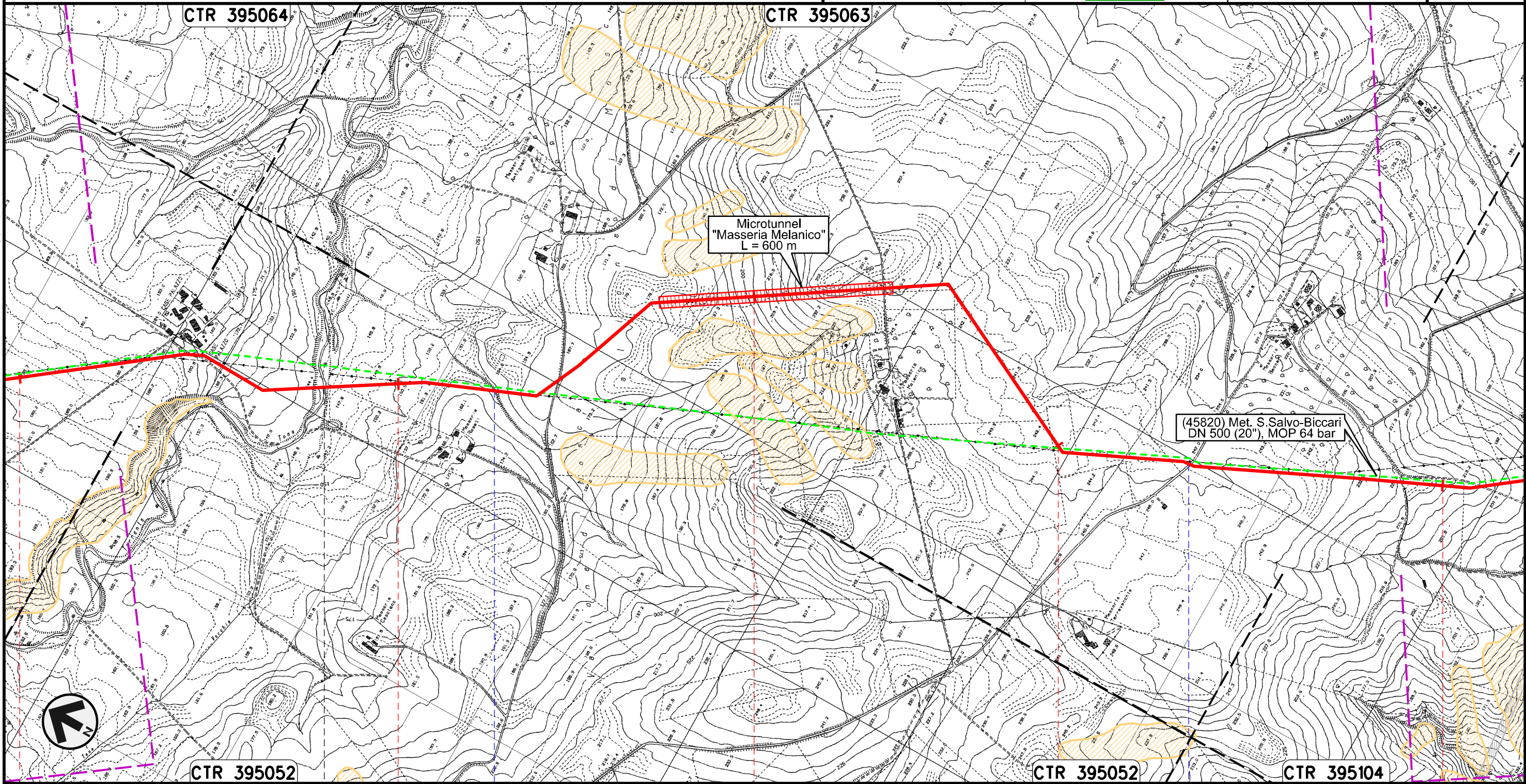


| | | | | | | | |
|-----------------------------------------------------------------------------------------------------------|--|-------------------------------------------------------------------------------------------|--|----------------------------------------------------------------------------------------------------------------|--|-----------------------------------------------------------------------------------------------------------------|--|
|  Fosso | |  Fosso | |  Torrente Mannara | |  S.P. n.166 dei Tre Titoli | |
|  PIDI n.10 km 50+100 | | | |  Stazione L/R provvisoria | | | |

Rifacimento METANODOTTO SAN SALVO - BICCARI
DN 650 (26"), DP 75 bar

PAI - CARTA DELLA PERICOLOSITA' DA FRANA

| | | | | | | |
|-------------------------------------------------------------------------------------|----------|-----------|-------------------------------------------------------------------------------------|------------|-----------|--------------------------------------------------|
| 00 | 30.11.17 | EMISSIONE | FACCHINI | STROPPA | CAPRIOTTI | Foglio 15 di 25 Scala 1:10000 |
| INDICE | DATA | REVISIONI | ELABORATO | VERIFICATO | APPROVATO | |
|  | | |  | | | Dis. PG-PAI-131 |
| | | | | | | Comm. NR /17076 |



Microtunnel
"Masseria Melanico"
L = 600 m



(45820) Met. S.Salvo-Biccari
DN 500 (20"), MOP 64 bar

Il presente disegno e' di proprieta' aziendale - La Societa' tutelera' i propri diritti a termine di legge.

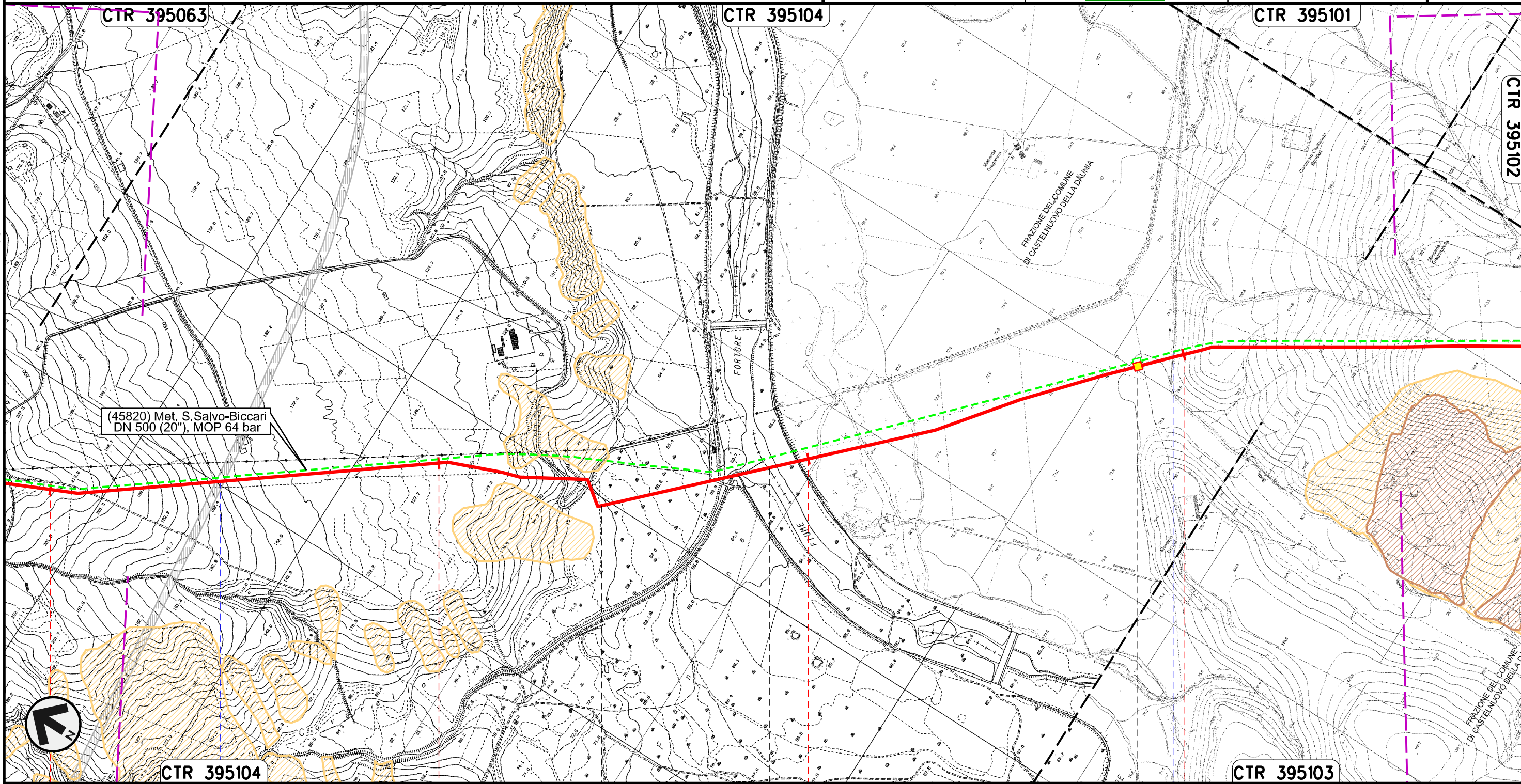
| | | | | |
|---------|---------------|-------------------------|----|------------|
| 52 | 53 | 54 | 55 | 56 |
| ROTELLO | | SANTA CROCE DI MAGLIANO | | |
| | | CAMPOBASSO | | |
| | Torrente Tona | Vallone di Mosca | | S.P. n.118 |

Rifacimento METANODOTTO SAN SALVO - BICCARI
DN 650 (26"), DP 75 bar

PAI - CARTA DELLA PERICOLOSITA' DA FRANA

| | | | | | |
|-------------------------------------------------------------------------------------|----------|-----------|-------------------------------------------------------------------------------------|------------|-----------|
| 00 | 30.11.17 | EMISSIONE | FACCHINI | STROPPA | CAPRIOTTI |
| INDICE | DATA | REVISIONI | ELABORATO | VERIFICATO | APPROVATO |
|  | | |  | | |
| | | | Dis. | PG-PAI-131 | |
| | | | Comm. | NR /17076 | |

Foglio
16
di 25
Scala
1:10000



Il presente disegno e' di proprieta' aziendale - La Societa' tutelera' i propri diritti a termine di legge.

(45820) Met. S. Salvo-Biccarì
DN 500 (20"), MOP 64 bar



CTR 395104

CTR 395103



SANTA CROCE DI MAGLIANO CAMPOBASSO SAN GIULIANO DI PUGLIA CASTELNUOVO DELLA DAUNIA FOGGIA

● S.S. in Programma ● Fiume Fortore ● Canale della Botte

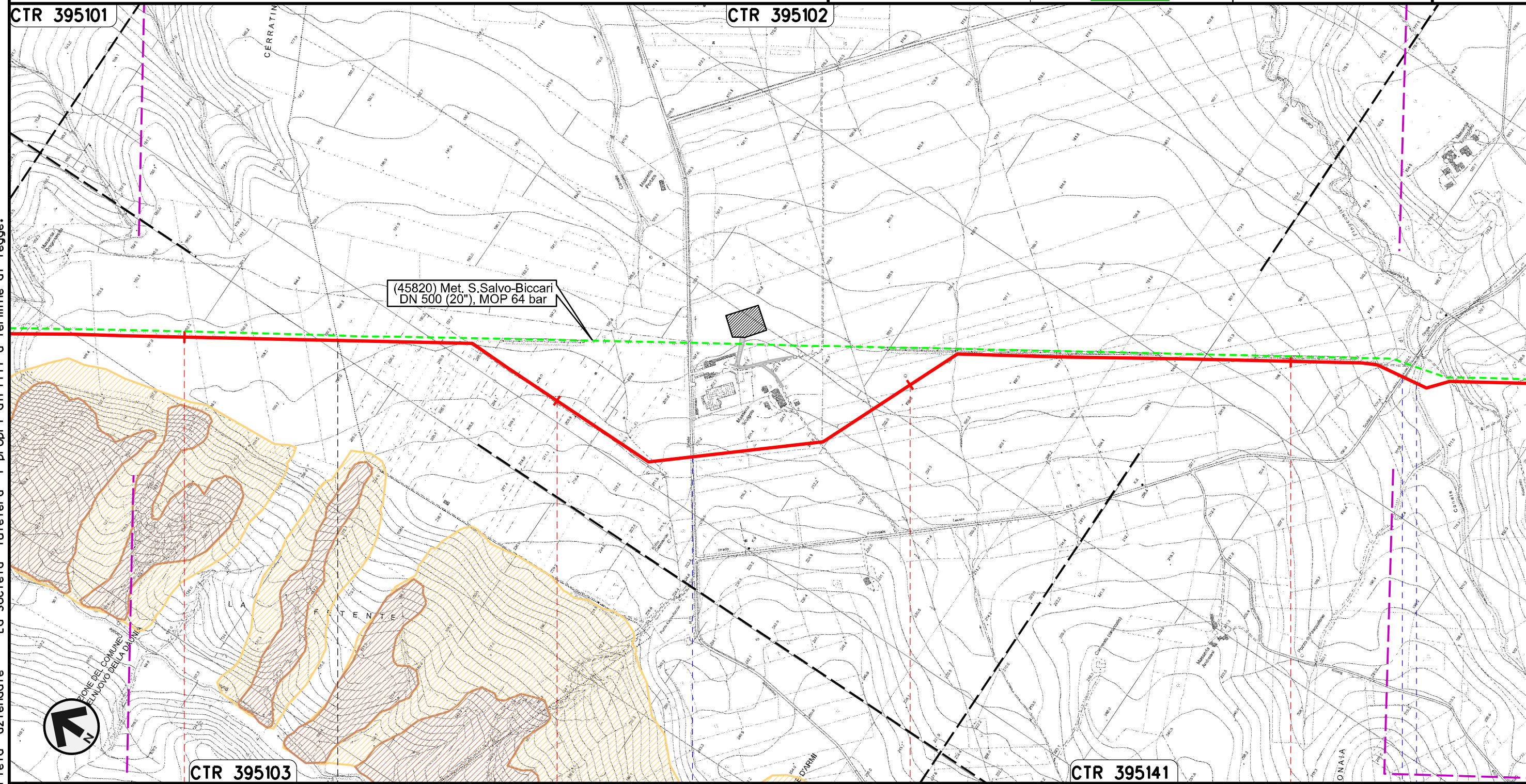
PIL n.11 km 58+880

Rifacimento METANODOTTO SAN SALVO - BICCARI
DN 650 (26"), DP 75 bar

PAI - CARTA DELLA PERICOLOSITA' DA FRANA

| | | | | | |
|-------------------------------------------------------------------------------------|----------|-----------|-------------------------------------------------------------------------------------|------------|-----------|
| 00 | 30.11.17 | EMISSIONE | FACCHINI | STROPPA | CAPRIOTTI |
| INDICE | DATA | REVISIONI | ELABORATO | VERIFICATO | APPROVATO |
|  | | |  | | |
| | | | Dis. | PG-PAI-131 | |
| | | | Comm. | NR /17076 | |

Foglio
17
di 25
Scala
1:10000





Il presente disegno e' di proprieta' aziendale - La Societa' tutelera' i propri diritti a termine di legge.

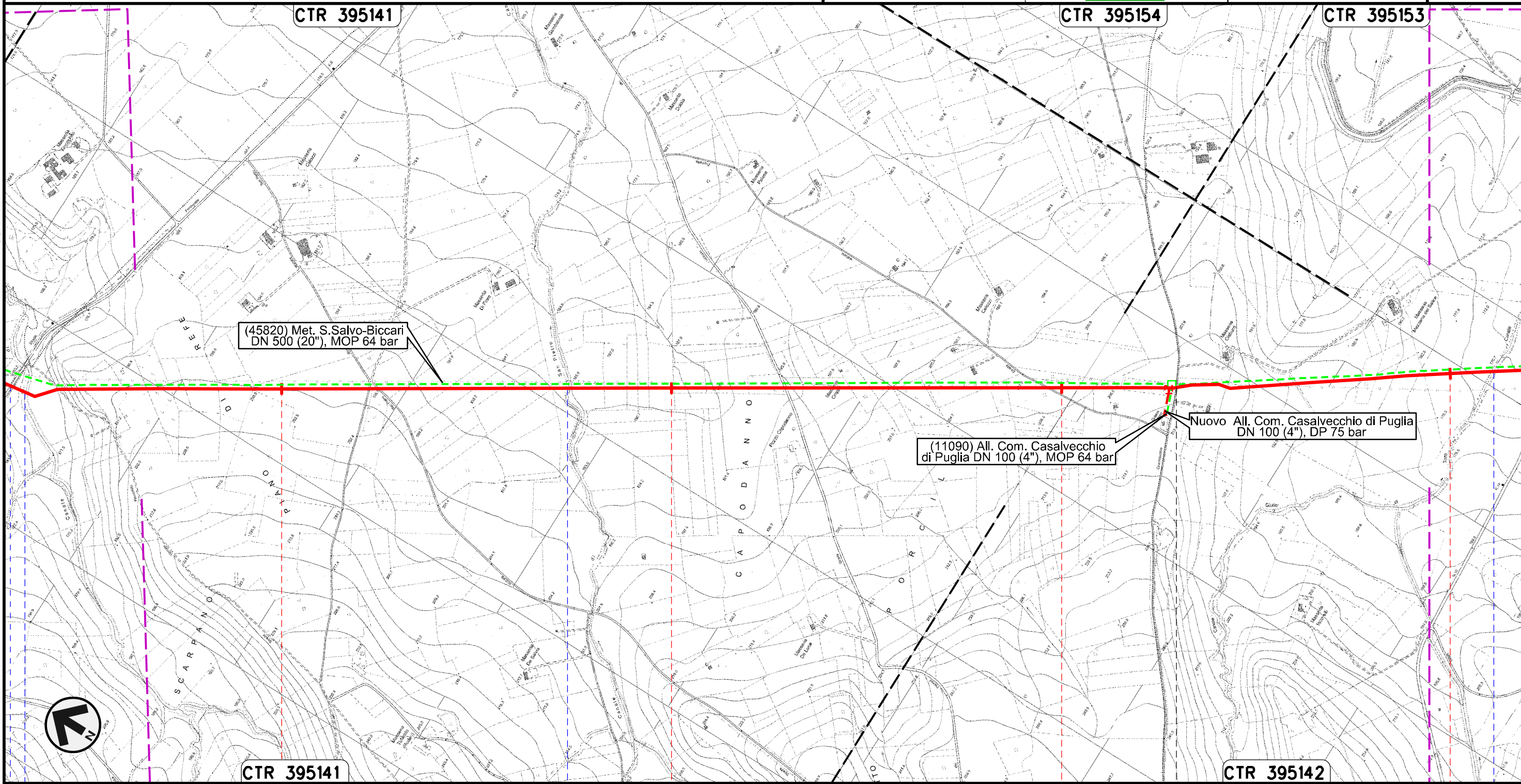
| | | | |
|--------------------------|----|------------------------|--------------------------------|
| 60 | 61 | 62 | 63 |
| CASTELNUOVO DELLA DAUNIA | | CASALVECCHIO DI PUGLIA | |
| FOGGIA | | | |
| | | ● S.P. n.11 | ● S.P. n.8 ● Canale Finocchito |

Rifacimento METANODOTTO SAN SALVO - BICCARI
DN 650 (26"), DP 75 bar

PAI - CARTA DELLA PERICOLOSITA' DA FRANA

| | | | | | |
|-------------------------------------------------------------------------------------|----------|-----------|-------------------------------------------------------------------------------------|------------|-----------|
| 00 | 30.11.17 | EMISSIONE | FACCHINI | STROPPA | CAPRIOTTI |
| INDICE | DATA | REVISIONI | ELABORATO | VERIFICATO | APPROVATO |
|  | | |  | | |
| | | | Dis. | PG-PAI-131 | |
| | | | Comm. | NR /17076 | |

Foglio
18
di 25
Scala
1:10000



(45820) Met. S. Salvo-Biccari
DN 500 (20"), MOP 64 bar

(11090) All. Com. Casalvecchio
di Puglia DN 100 (4"), MOP 64 bar

Nuovo All. Com. Casalvecchio di Puglia
DN 100 (4"), DP 75 bar

CTR 395141

CTR 395142

64

65

66

67

CASALVECCHIO DI PUGLIA

CASTELNUOVO DELLA DAUNIA

FOGGIA

Canale Finocchito
S.P. n.8



Canale San Pietro

Canale Giulio Toro

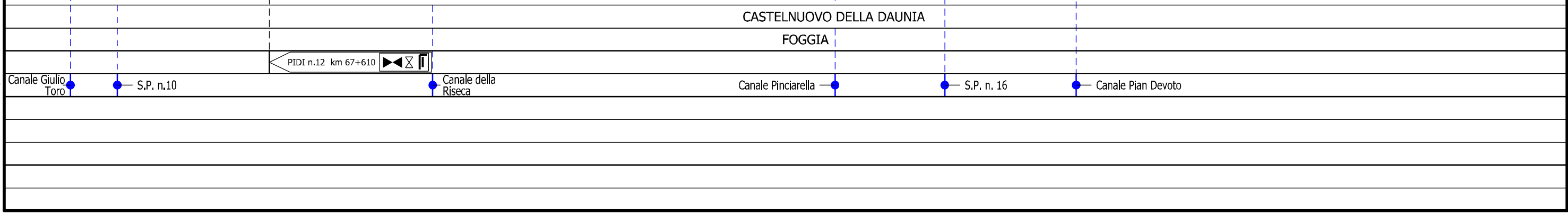
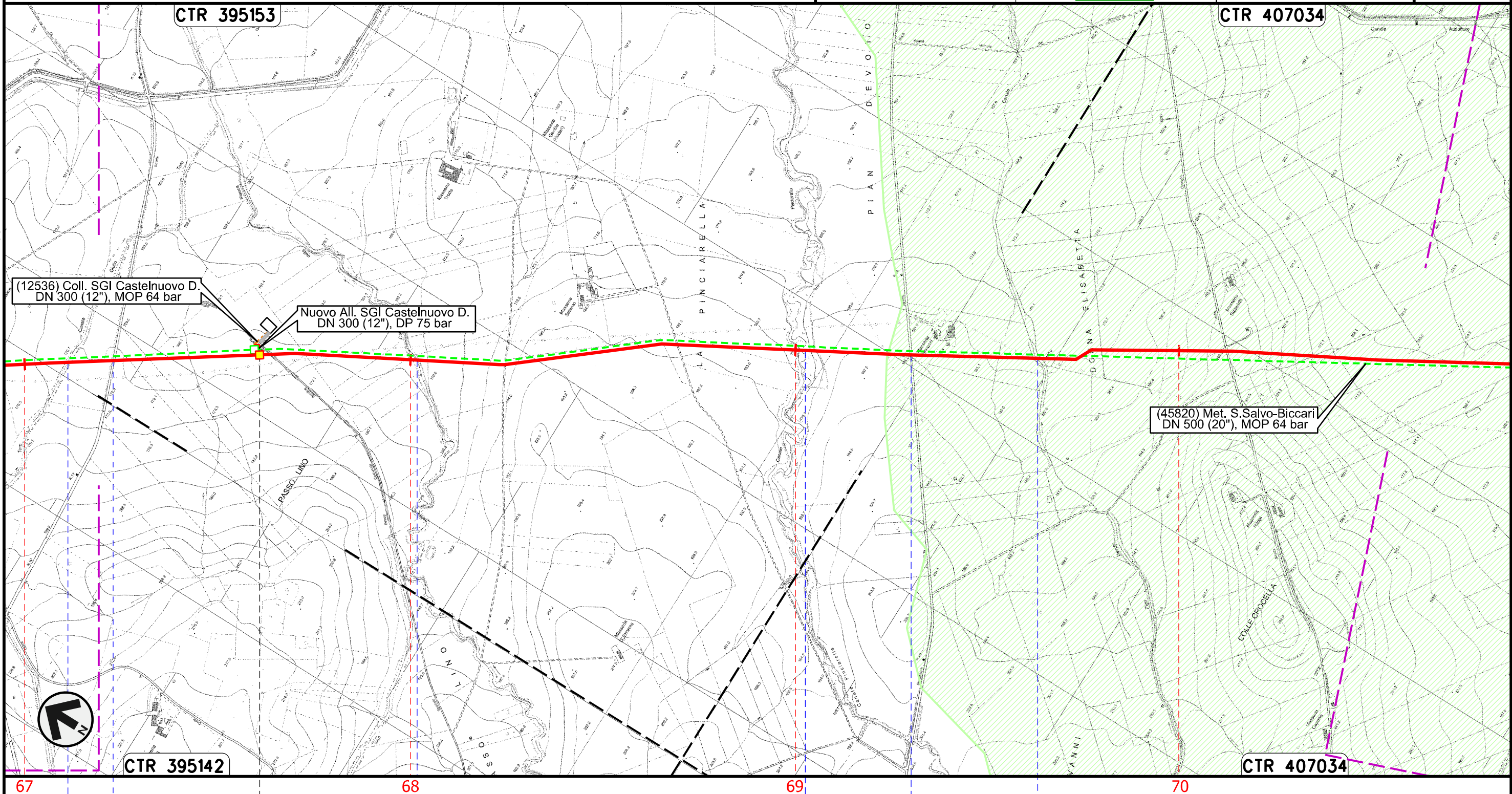
Il presente disegno e' di proprieta' aziendale - La Societa' tutelera' i propri diritti a termine di legge.

Rifacimento METANODOTTO SAN SALVO - BICCARI
DN 650 (26"), DP 75 bar



PAI - CARTA DELLA PERICOLOSITA' DA FRANA

| | | | | | | |
|-------------------------------------------------------------------------------------|----------|-----------|-------------------------------------------------------------------------------------|------------|-----------|--------------------------------------------------|
| 00 | 30.11.17 | EMISSIONE | FACCHINI | STROPPA | CAPRIOTTI | Foglio 19 di 25 Scala 1:10000 |
| INDICE | DATA | REVISIONI | ELABORATO | VERIFICATO | APPROVATO | |
|  | | |  | | | Dis. PG-PAI-131 |
| | | | | | | Comm. NR /17076 |

Il presente disegno e' di proprieta' aziendale - La Societa' tutelera' i propri diritti a termine di legge.

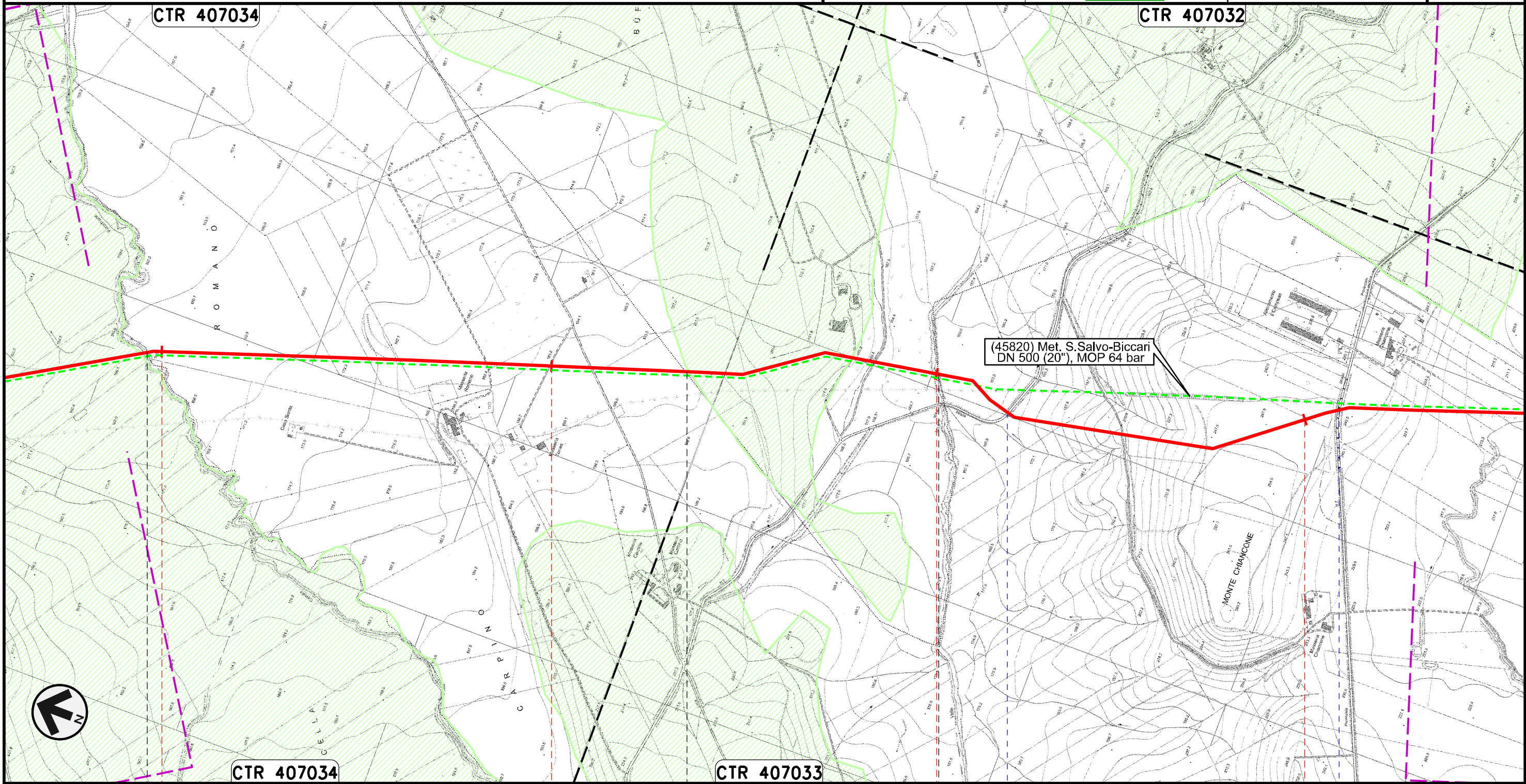


Rifacimento METANODOTTO SAN SALVO - BICCARI
DN 650 (26"), DP 75 bar

| | | | | | |
|-------------------------------------------------------------------------------------|----------|-----------|-------------------------------------------------------------------------------------|------------|-----------|
| 00 | 30.11.17 | EMISSIONE | FACCHINI | STROPPA | CAPRIOTTI |
| INDICE | DATA | REVISIONI | ELABORATO | VERIFICATO | APPROVATO |
|  | | |  | | |
| | | | Dis. | PG-PAI-131 | |
| | | | Comm. | NR /17076 | |

Foglio
20
di 25
Scala
1:10000



PAI - CARTA DELLA PERICOLOSITA' DA FRANA



Il presente disegno e' di proprieta' aziendale - La Societa' tutelera' i propri diritti a termine di legge.

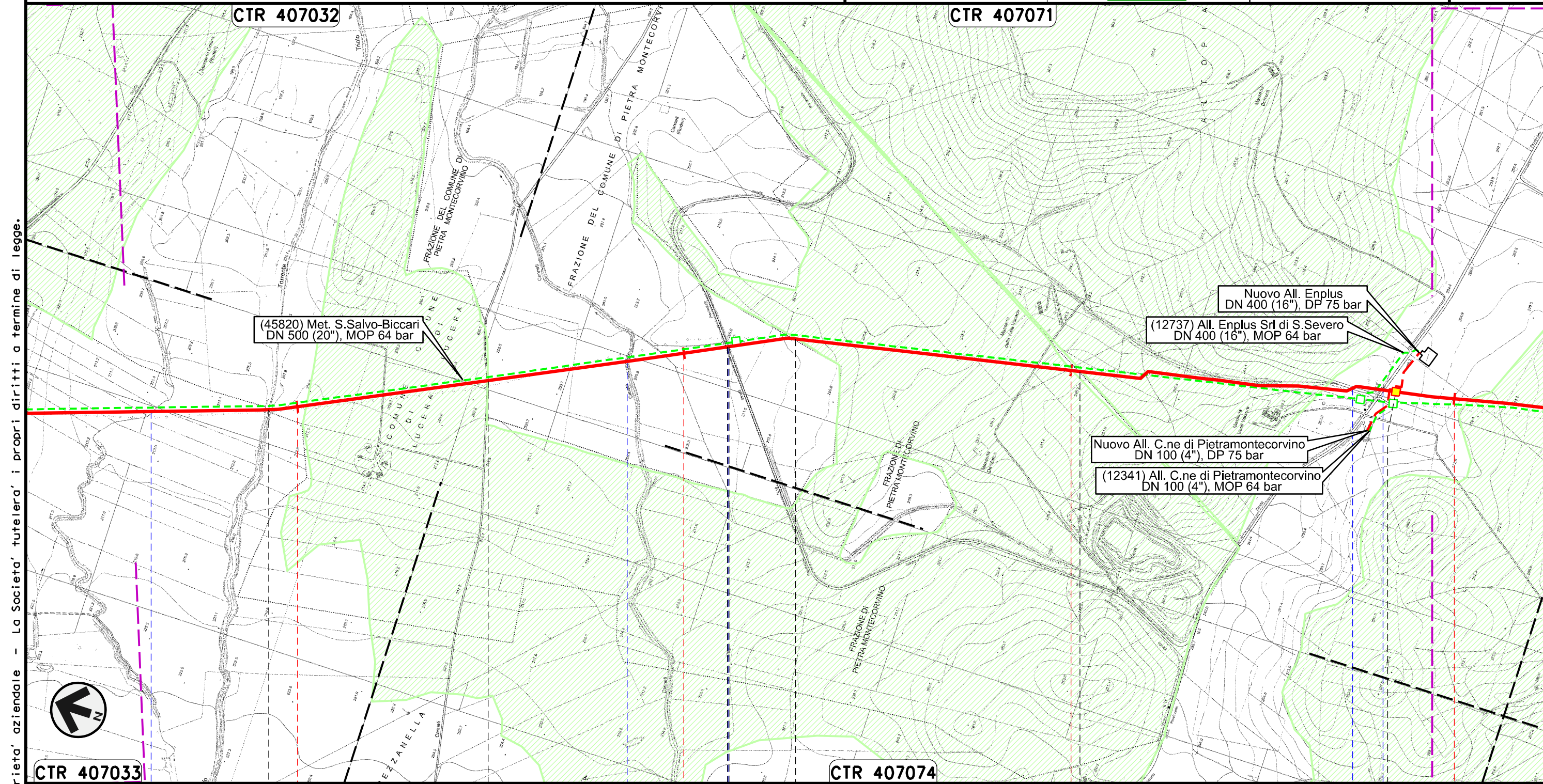
| | | | |
|--------------------------|--------------------|---------------------------------|--------------------|
| CASTELNUOVO DELLA DAUNIA | PIETRAMONTECORVINO | LUCERA FOGGIA | PIETRAMONTECORVINO |
| 71 | 72 | 73 | 74 |
| ● Canale Rocchione | | ● Canale della Valle ● S.P. n.6 | ● S.P. n.7 |

Rifacimento METANODOTTO SAN SALVO - BICCARI
DN 650 (26"), DP 75 bar

| | | | | | |
|-------------------------------------------------------------------------------------|----------|-----------|-------------------------------------------------------------------------------------|------------|-----------|
| 00 | 30.11.17 | EMISSIONE | FACCHINI | STROPPA | CAPRIOTTI |
| INDICE | DATA | REVISIONI | ELABORATO | VERIFICATO | APPROVATO |
|  | | |  | | |
| | | | Dis. | PG-PAI-131 | |
| | | | Comm. | NR /17076 | |

Foglio
21
di 25
Scala
1:10000

PAI - CARTA DELLA PERICOLOSITA' DA FRANA





Il presente disegno e' di proprieta' aziendale - La Societa' tutelera' i propri diritti a termine di legge.

| | | | | | | | | |
|--------------------|--------------------|--------|----------------|--------------------|--------|--------|----------|--------------------|
| PIETRAMONTECORVINO | 75 | LUCERA | 76 | PIETRAMONTECORVINO | 77 | LUCERA | 78 | PIETRAMONTECORVINO |
| | | | | | FOGGIA | | | |
| Torrente Triolo | Torrente Triolo II | | Canale Canneti | S.P. n.18 | | Fosso | S.P. n.5 | |

PIDI n.13 km 77+850

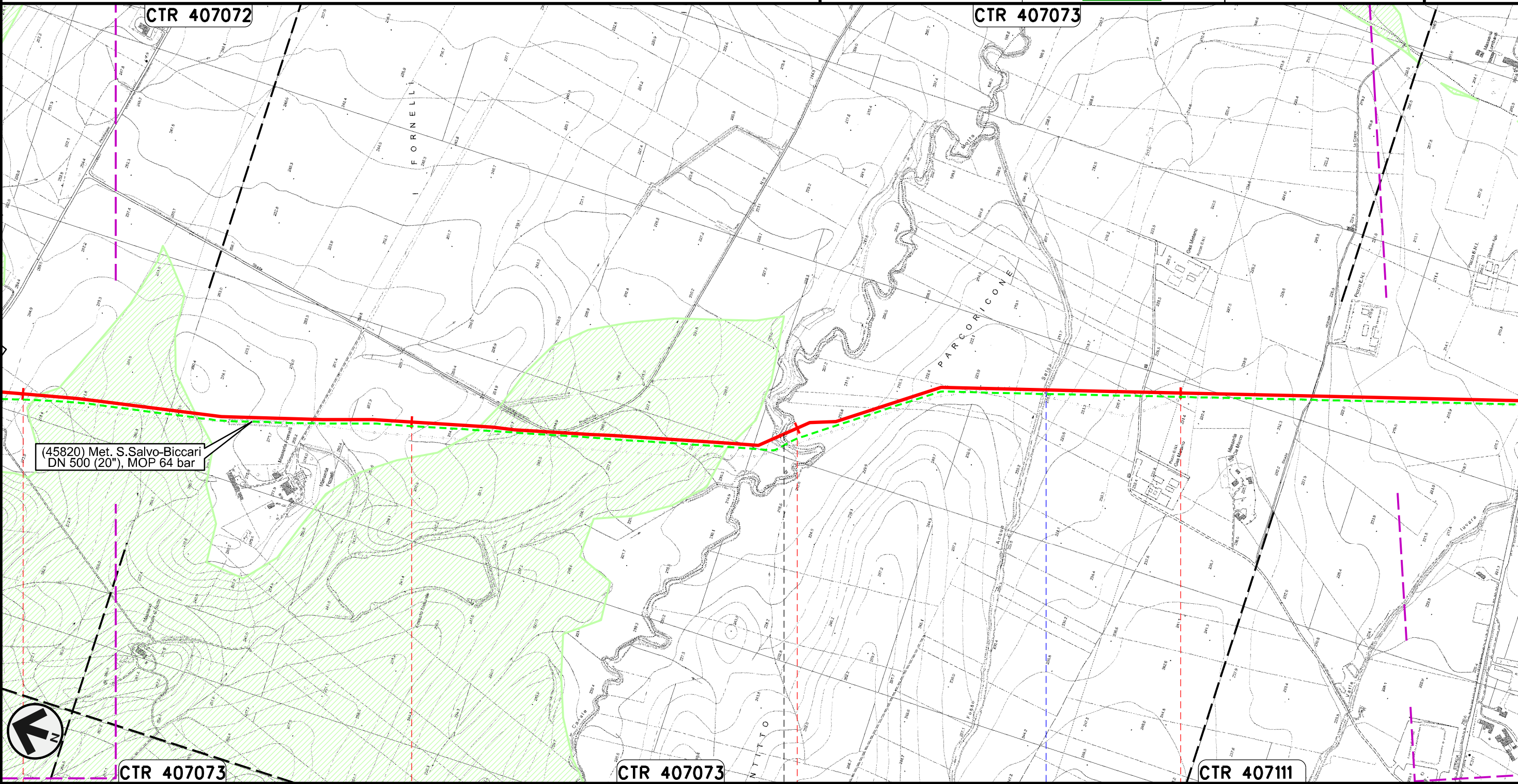
Rifacimento METANODOTTO SAN SALVO - BICCARI
DN 650 (26"), DP 75 bar

PAI - CARTA DELLA PERICOLOSITA' DA FRANA

| | | | | | |
|-------------------------------------------------------------------------------------|----------|-----------|-------------------------------------------------------------------------------------|------------|-----------|
| 00 | 30.11.17 | EMISSIONE | FACCHINI | STROPPA | CAPRIOTTI |
| INDICE | DATA | REVISIONI | ELABORATO | VERIFICATO | APPROVATO |
|  | | |  | | |
| | | | Dis. | PG-PAI-131 | |
| | | | Comm. | NR /17076 | |

Foglio
22
di 25
Scala
1:10000



Il presente disegno e' di proprieta' aziendale - La Societa' tutelera' i propri diritti a termine di legge.

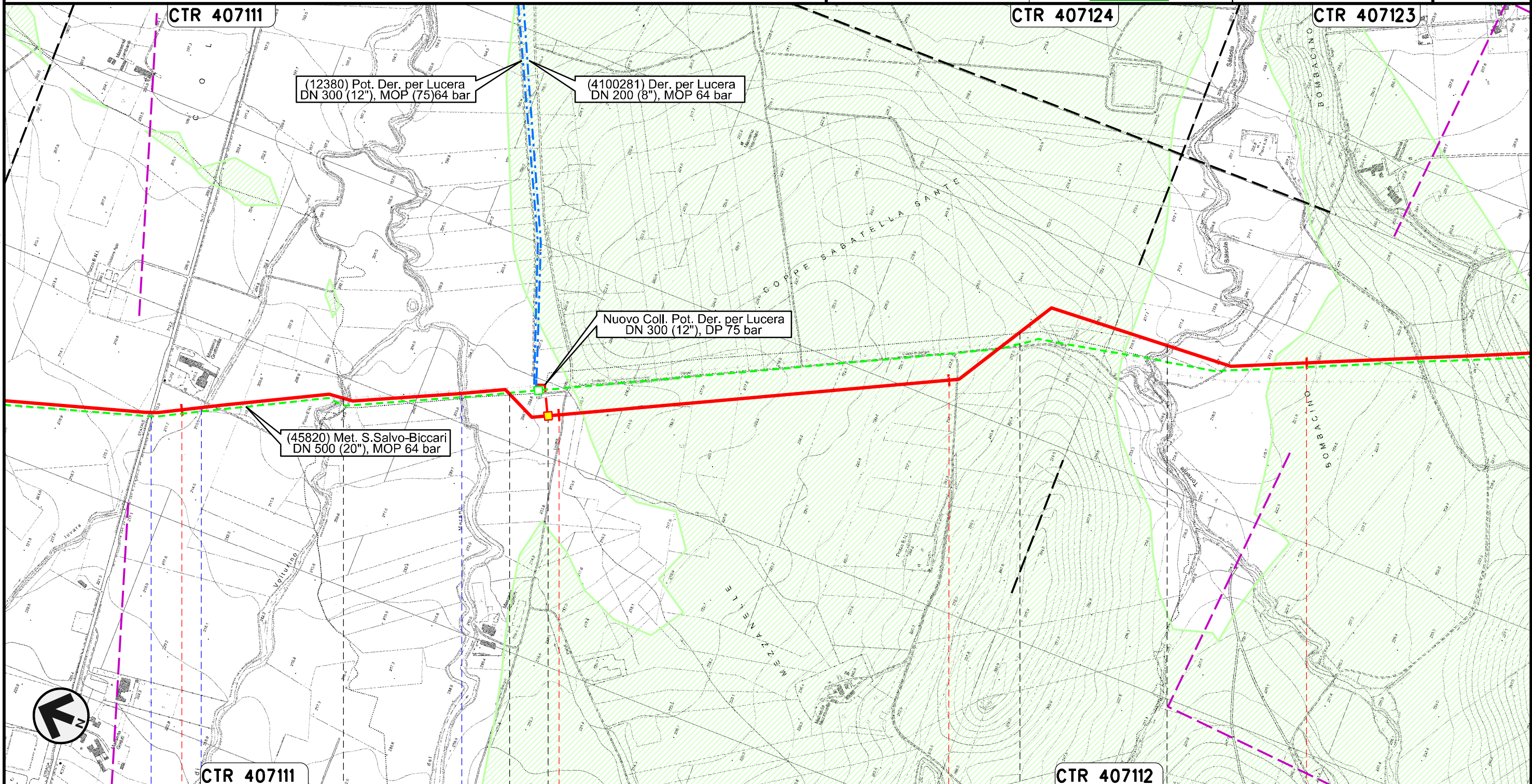


| | | |
|--------------------|-----------------------------|---------------------|
| 79 | 80 | 81 |
| PIETRAMONTECORVINO | FOGGIA | VOLTURINO |
| | ● Canale Motta Montecorvino | ● Fosso Acqua Salsa |

Rifacimento METANODOTTO SAN SALVO - BICCARI
DN 650 (26"), DP 75 bar

PAI - CARTA DELLA PERICOLOSITA' DA FRANA

| | | | | | | |
|-------------------------------------------------------------------------------------------------------------------------------------------------------------------------|----------|-----------|-----------------|------------|-----------|--------------------------------------------------|
| 00 | 30.11.17 | EMISSIONE | FACCHINI | STROPPA | CAPRIOTTI | Foglio 23 di 25 Scala 1:10000 |
| INDICE | DATA | REVISIONI | ELABORATO | VERIFICATO | APPROVATO | |
|   | | | Dis. PG-PAI-131 | | | |
| | | | Comm. NR /17076 | | | |



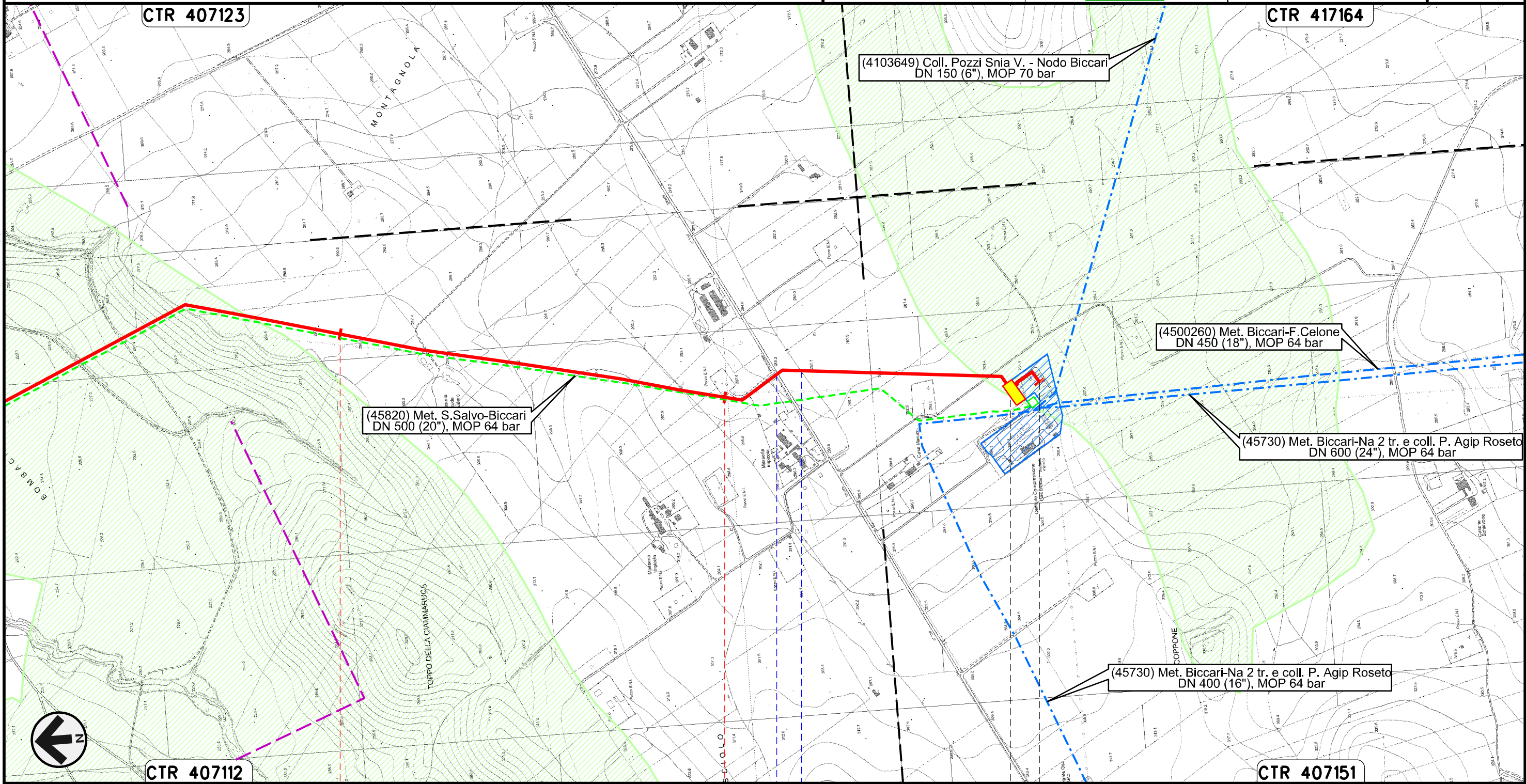
Il presente disegno e' di proprieta' aziendale - La Societa' tutelera' i propri diritti a termine di legge.

| | | | |
|------------|--------|--------------------------|-------------------|
| 82 | 83 | 84 | 85 |
| VOLTURINO | LUCERA | ALBERONA | LUCERA |
| FOGGIA | | | |
| S.S. n. 17 | Fosso | Canale Fara di Volturino | Canale del Marano |
| | | | Torrente Salsola |

Rifacimento METANODOTTO SAN SALVO - BICCARI
DN 650 (26"), DP 75 bar

PAI - CARTA DELLA PERICOLOSITA' DA FRANA

| | | | | | | |
|--------|----------|-----------|-----------------|------------|-----------|------------------|
| 00 | 30.11.17 | EMISSIONE | FACCHINI | STROPPA | CAPRIOTTI | Foglio |
| INDICE | DATA | REVISIONI | ELABORATO | VERIFICATO | APPROVATO | 24 |
| | | | Dis. PG-PAI-131 | | | di 25 |
| | | | Comm. NR /17076 | | | Scala 1:10000 |



CTR 407123

CTR 417164

(4103649) Coll. Pozzi Snia V. - Nodo Biccari
DN 150 (6"), MOP 70 bar

(45820) Met. S.Salvo-Biccari
DN 500 (20"), MOP 64 bar

(4500260) Met. Biccari-F Celone
DN 450 (18"), MOP 64 bar

(45730) Met. Biccari-Na 2 tr. e coll. P. Agip Roseto
DN 600 (24"), MOP 64 bar

(45730) Met. Biccari-Na 2 tr. e coll. P. Agip Roseto
DN 400 (16"), MOP 64 bar

CTR 407112

CTR 407151

86

87

87+875

BICCARI
FOGGIA

Stazione L/R n.15 km 87+775

Nodo di Biccari n.1029 km 87+875

S.P. n.130 — Fosso

Il presente disegno e' di proprieta' aziendale - La Societa' tutelera' i propri diritti a termine di legge.

| | | | | | |
|--------|----------|-----------|-----------|------------|-----------|
| 00 | 30.11.17 | EMISSIONE | FACCHINI | STROPPA | CAPRIOTTI |
| INDICE | DATA | REVISIONI | ELABORATO | VERIFICATO | APPROVATO |
| | | | | | |
| | | | Dis. | PG-PAI-131 | |
| | | | Comm. | NR /17076 | |

PAI - CARTA DELLA PERICOLOSITA' DA FRANA

LEGENDA

SIMBOLOGIA CARTOGRAFICA

- | | | | |
|--|---------------------------------------------------|--|-----------------------------------------------------------|
| | Metanodotto in progetto | | Altre condotte di terzi |
| | Metanodotti in esercizio | | Altri metanodotti in progetto |
| | Metanodotti da porre fuori esercizio e recuperare | | Gallerie, Tunnel, Mini-Microtunnel, Raise Boring e T.O.C. |
| | Aree impianti stacco-terminale in progetto | | Impianti di linea in progetto |
| | Aree impianti stacco-terminale esistenti | | Impianti di linea su rete in esercizio |
| | Limite sovrapposizione fogli | | Impianti di linea da porre fuori esercizio e recuperare |
| | | | Nuova viabilita' |
| | | | Viabilita' in programma |
| | | | Condotta S.G.I. (in progetto) |

SIMBOLOGIA MECCANICA

- Punto di intercettazione di linea (P.I.L.)
- Punto di intercettazione di derivazione importante (P.I.D.I.)
- Punto di intercettazione di derivazione semplice con stacco da P.I.L. (P.I.D.S.)
- Punto di intercettazione e derivazione semplice con stacco da Linea (P.I.D.S.)
- Punto di intercettazione con discaggio di allacciamento (P.I.D.A.)
- Punto predisposto per il discaggio di allacciamento (P.P.D.A.)
- Punto di sezionamento elettrico terminale (P.S.E.T.)
- Stazione predisposta per lancio e ricevimento PIG
- Impianto di riduzione/egolazione della pressione

LEGENDA TEMATICA

Autorita' di Bacino Interregionale
Dei Fiumi Trigno, Biferno e Minori, Saccione e Fortore

- Pericolosita' da frana moderata
- Pericolosita' da frana elevata
- Pericolosita' da frana estremamente elevata

Autorita' di Bacino della Puglia

- Pericolosita' geomorfologica media e moderata
- Pericolosita' geomorfologica elevata
- Pericolosita' geomorfologica molto elevata

Il presente disegno e' di proprieta' aziendale - La Societa' tutelera' i propri diritti a termine di legge.

| | |
|--------------------------|-----------------------------------------------|
| Progressiva chilometrica | N. |
| Comuni | |
| Province | |
| Impianti | |
| Attraversamenti | (SS n. **, corso d'acqua, ferrovia, ecc.) |
| | |
| | |
| | |
| | |