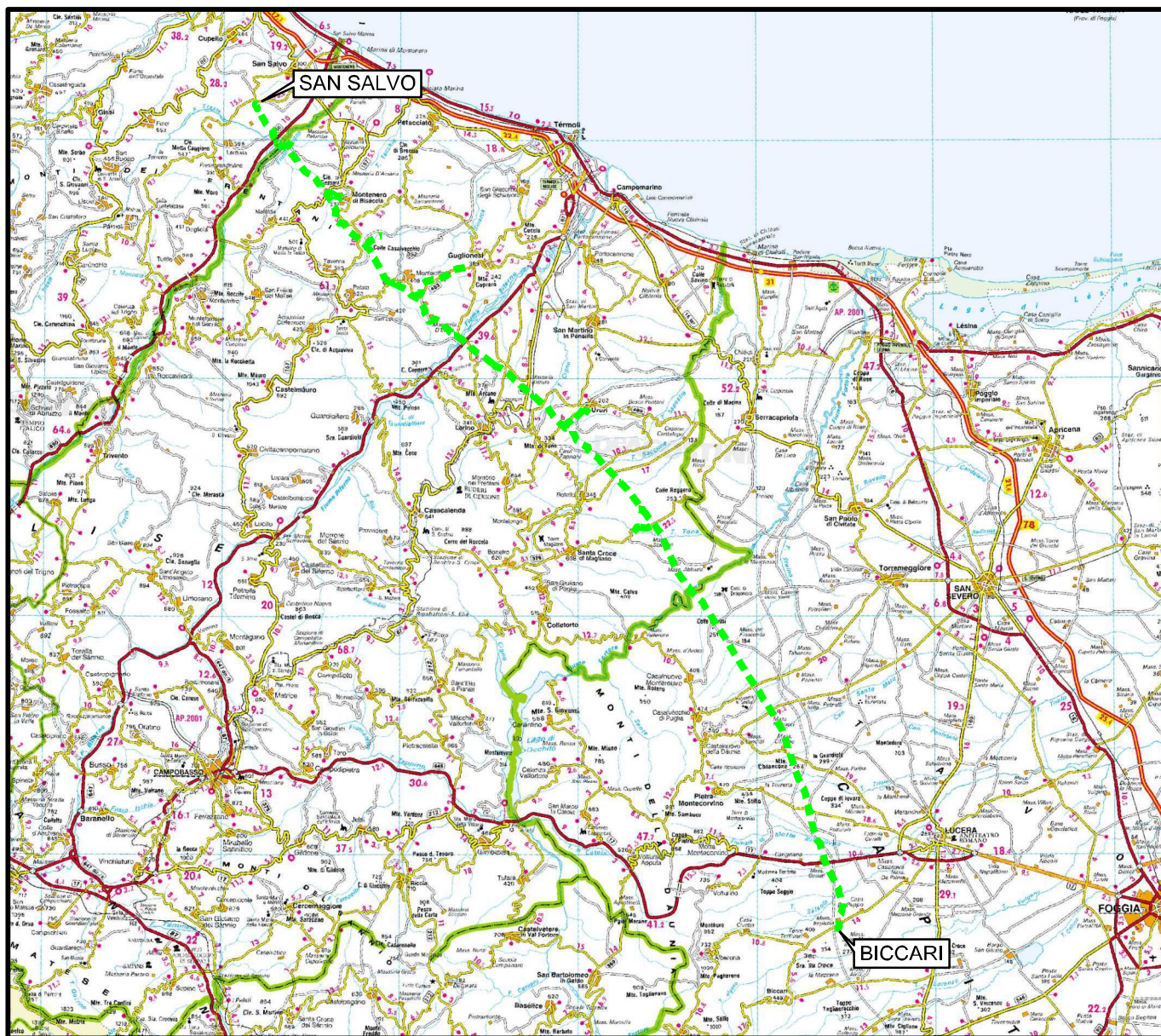


Il presente disegno e' di proprieta' aziendale - La Societa' tutelera' i propri diritti a termine di legge.



COROGRAFIA Scala 1:500.000



00	30.11.17	EMISSIONE	CAMILLONI	PANARONI	CAPRIOTTI
INDICE	DATA	R E V I S I O N I			ELABORATO VERIFICATO APPROVATO
				Dis. PG-SN-321	
				Fg. 1 di 25	
				Comm. NR /17076	
				INDICE 00	
				Scala 1:10000	
				Sostituisce il	
				Sostituito dal	

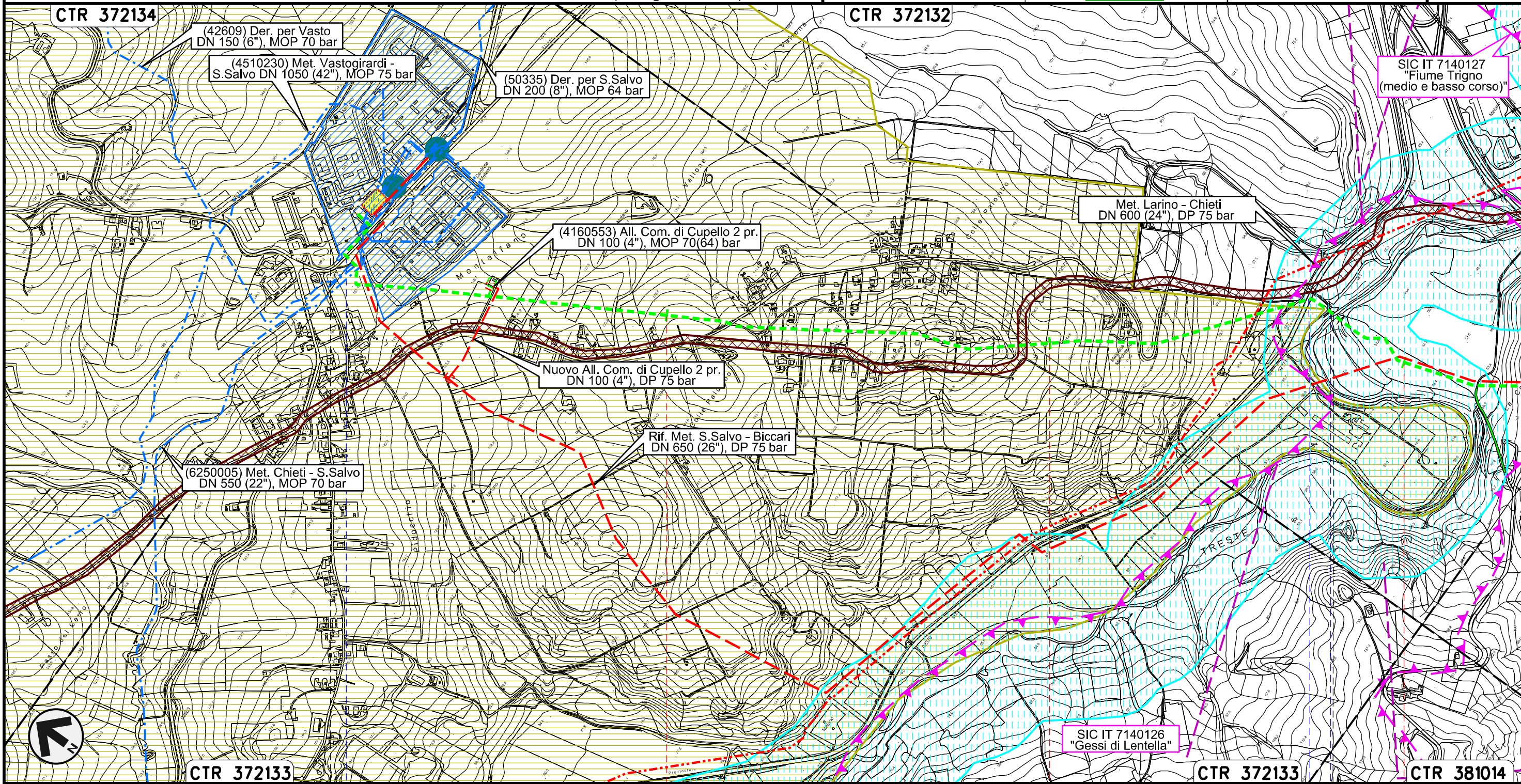
METANODOTTO SAN SALVO - BICCARI
DN 500 (20"), MOP 64 bar

Rimozione Condotta Esistente
STRUMENTI DI TUTELA E PIANIFICAZIONE NAZIONALI

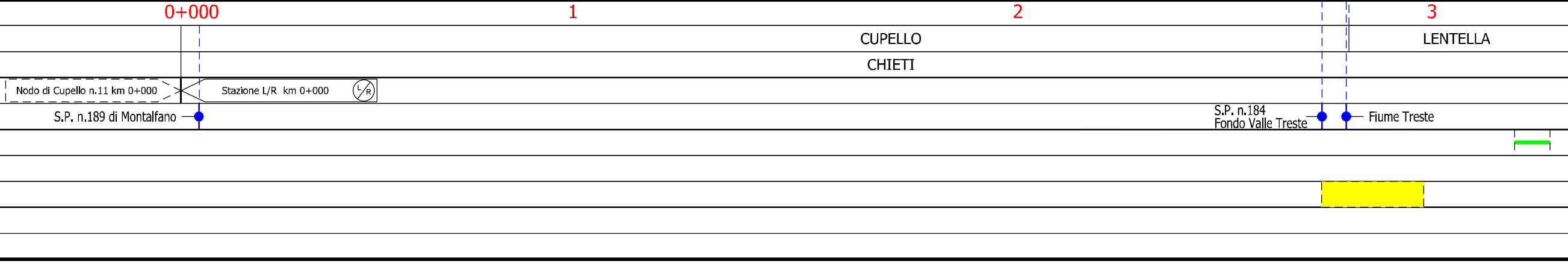
METANODOTTO SAN SALVO - BICCARI
DN 500 (20"), MOP 64 bar

Rimozione Condotta Esistente
STRUMENTI DI TUTELA E PIANIFICAZIONE NAZIONALI (D.Lgs. 42/04)

00	30.11.17	EMISSIONE	CAMILLONI	PANARONI	CAPRIOTTI	Foglio
INDICE	DATA	REVISIONI	ELABORATO	VERIFICATO	APPROVATO	2
						di 25
			Dis.	PG-SN-321		Scala
			Comm.	NR /17076		1:10000





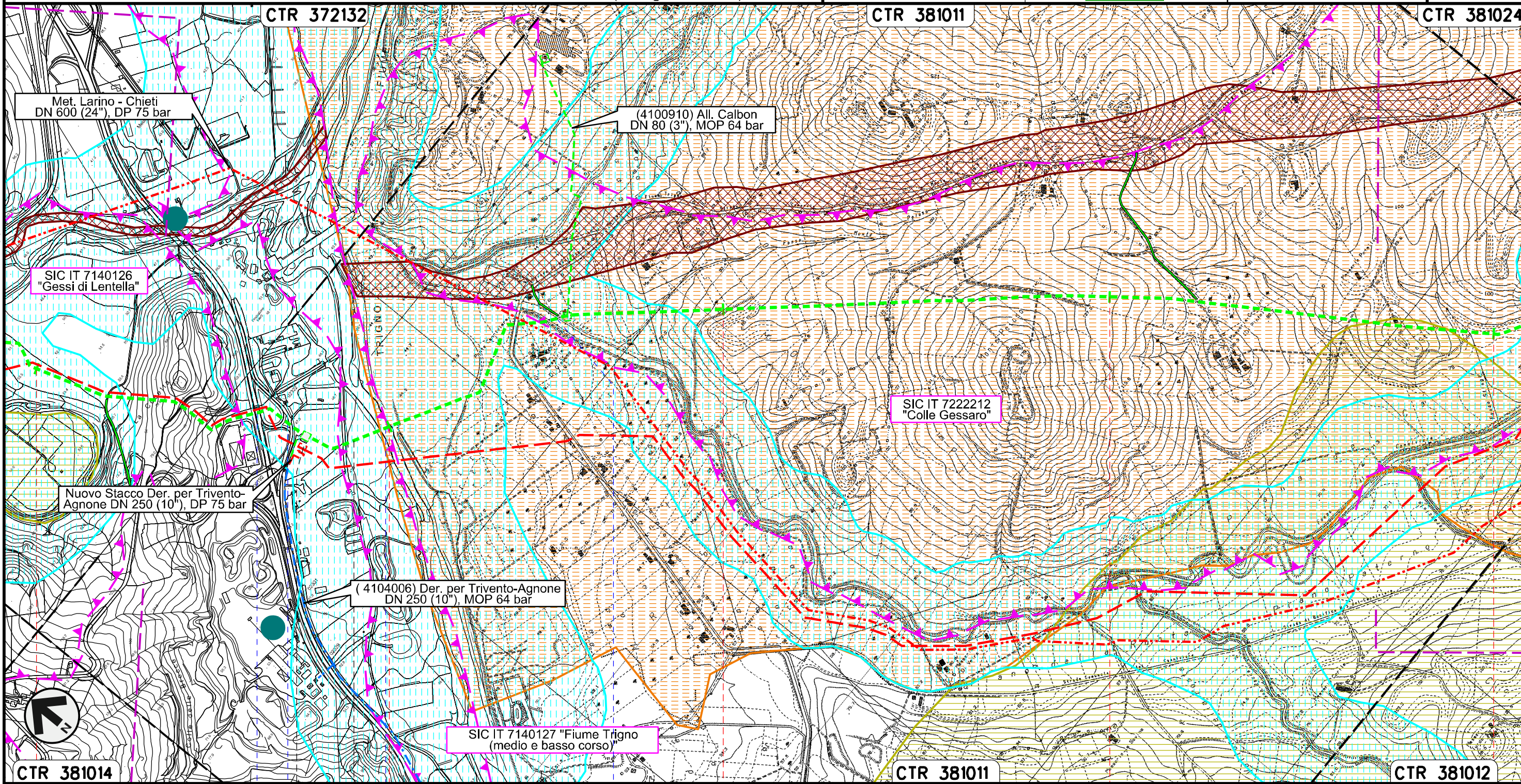
Il presente disegno e' di proprieta' aziendale - La Societa' tutelera' i propri diritti a termine di legge.



METANODOTTO SAN SALVO - BICCARI
DN 500 (20"), MOP 64 bar

Rimozione Condotta Esistente
STRUMENTI DI TUTELA E PIANIFICAZIONE NAZIONALI (D.Lgs. 42/04)

00	30.11.17	EMISSIONE	CAMILLON	PANARONI	CAPRIOTTI	Foglio
INDICE	DATA	REVISIONI	ELABORATO	VERIFICATO	APPROVATO	3
						di 25
			Dis.	PG-SN-321		Scala
			Comm.	NR /17076		1:10000



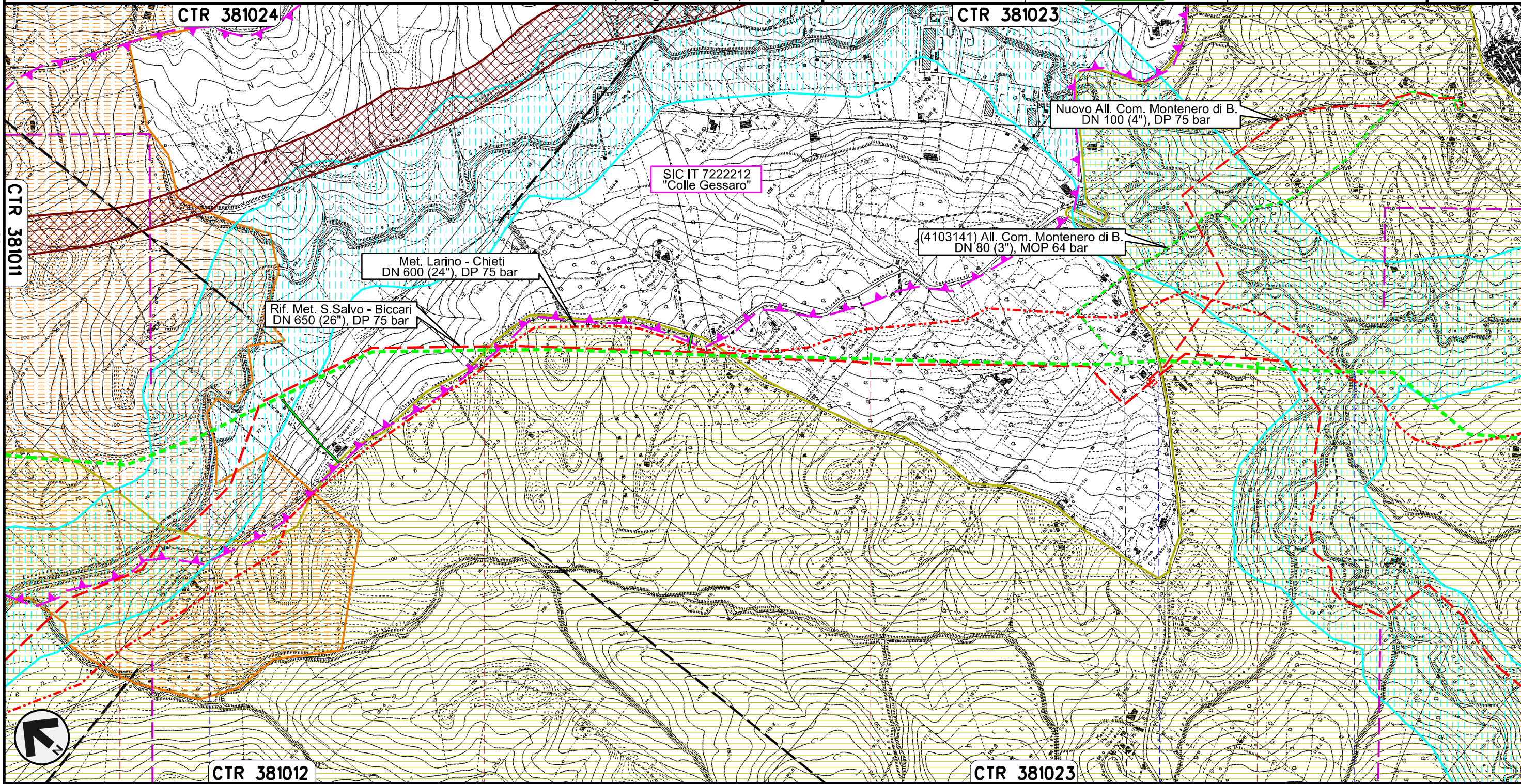
Il presente disegno e' di proprieta' aziendale - La Societa' tutelera' i propri diritti a termine di legge.

3	4	5	6	7
LENTELLA		MONTENERO DI BISACCIA		
CHIETI		CAMPOBASSO		
S.S. n.650		Fosso di Canniviere		
Svincolo S.S. n.650		Fiume Trigno		
PIDI n.45820/0.2 km 3+818				


METANODOTTO SAN SALVO - BICCARI
DN 500 (20"), MOP 64 bar

Rimozione Condotta Esistente
STRUMENTI DI TUTELA E PIANIFICAZIONE NAZIONALI (D.Lgs. 42/04)



00	30.11.17	EMISSIONE	CAMILLONI	PANARONI	CAPRIOTTI	Foglio
INDICE	DATA	REVISIONI	ELABORATO	VERIFICATO	APPROVATO	4
SNAM RETE GAS			Enereco			di 25
			Dis. PG-SN-321			Scala
			Comm. NR /17076			1:10000



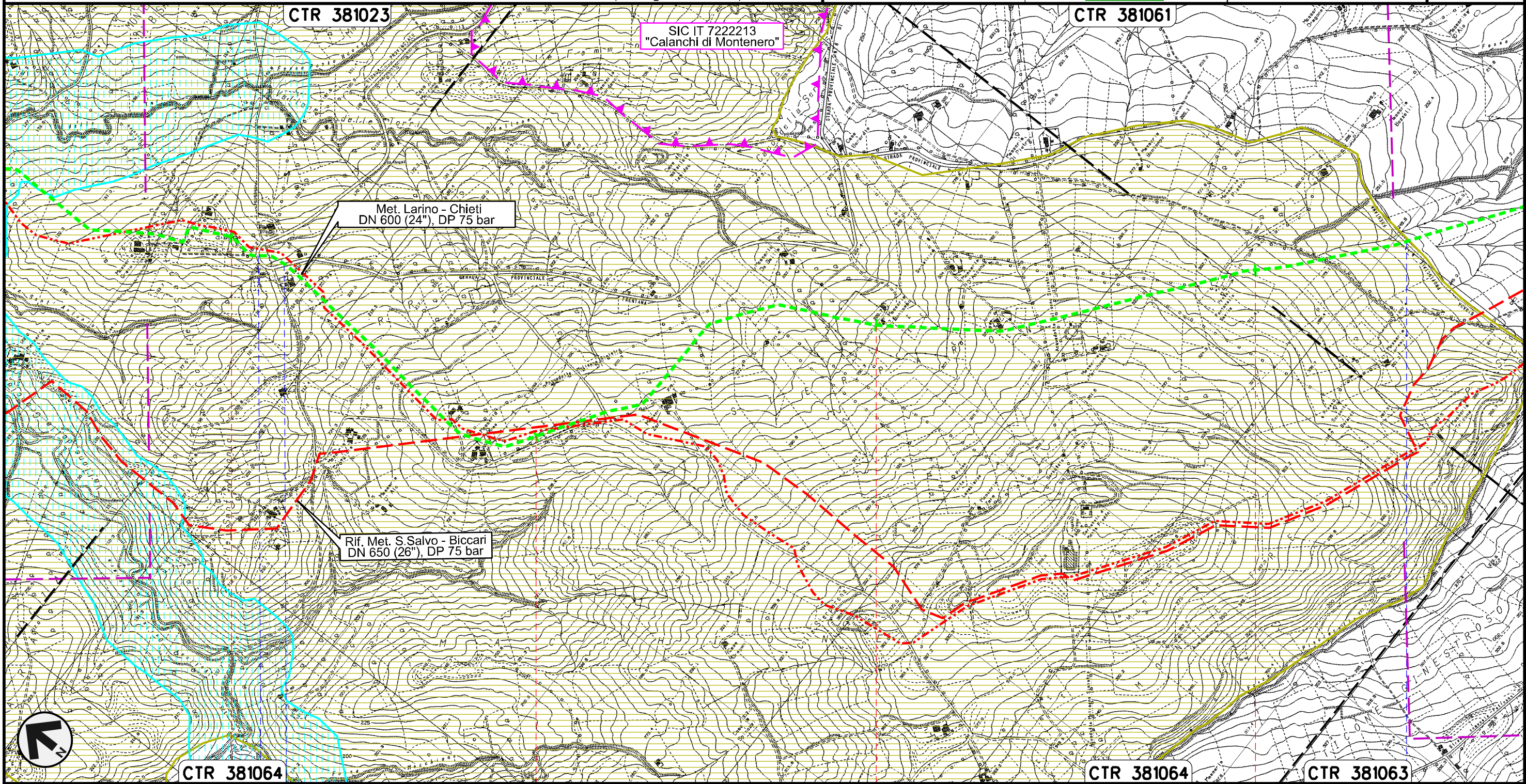
MONTENERO DI BISACCIA
CAMPOBASSO



Il presente disegno e' di proprieta' aziendale - La Societa' tutelera' i propri diritti a termine di legge.

00	30.11.17	EMISSIONE	CAMILLONI	PANARONI	CAPRIOTTI	Foglio
INDICE	DATA	R E V I S I O N I	ELABORATO	VERIFICATO	APPROVATO	5
						Dis. PG-SN-321
			Comm. NR /17076			di 25
						Scala 1:10000

Rimozione Condotta Esistente
STRUMENTI DI TUTELA E PIANIFICAZIONE NAZIONALI (D.Lgs. 42/04)



Il presente disegno e' di proprieta' aziendale - La Societa' tutelera' i propri diritti a termine di legge.



CTR 381064 11 12 13 14 CTR 381064 CTR 381063

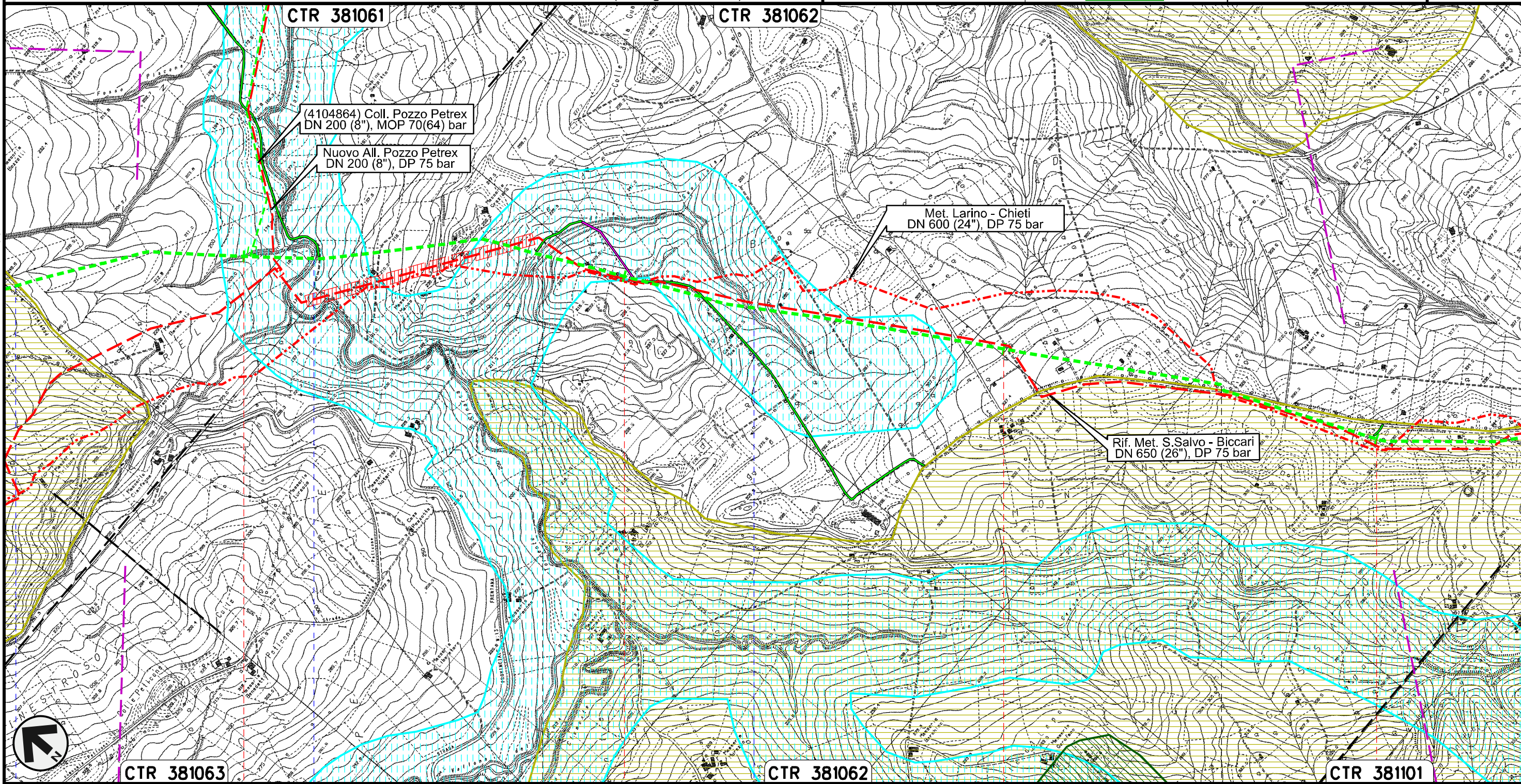
MONTENERO DI BISACCIA
CAMPOBASSO

S.P. n.13 S.P. n.13


METANODOTTO SAN SALVO - BICCARI
DN 500 (20"), MOP 64 bar

Rimozione Condotta Esistente
STRUMENTI DI TUTELA E PIANIFICAZIONE NAZIONALI (D.Lgs. 42/04)

00	30.11.17	EMISSIONE	CAMILLONI	PANARONI	CAPRIOTTI	Foglio 6 di 25 Scala 1:10000
INDICE	DATA	REVISIONI	ELABORATO	VERIFICATO	APPROVATO	
						Dis. PG-SN-321
						Comm. NR /17076





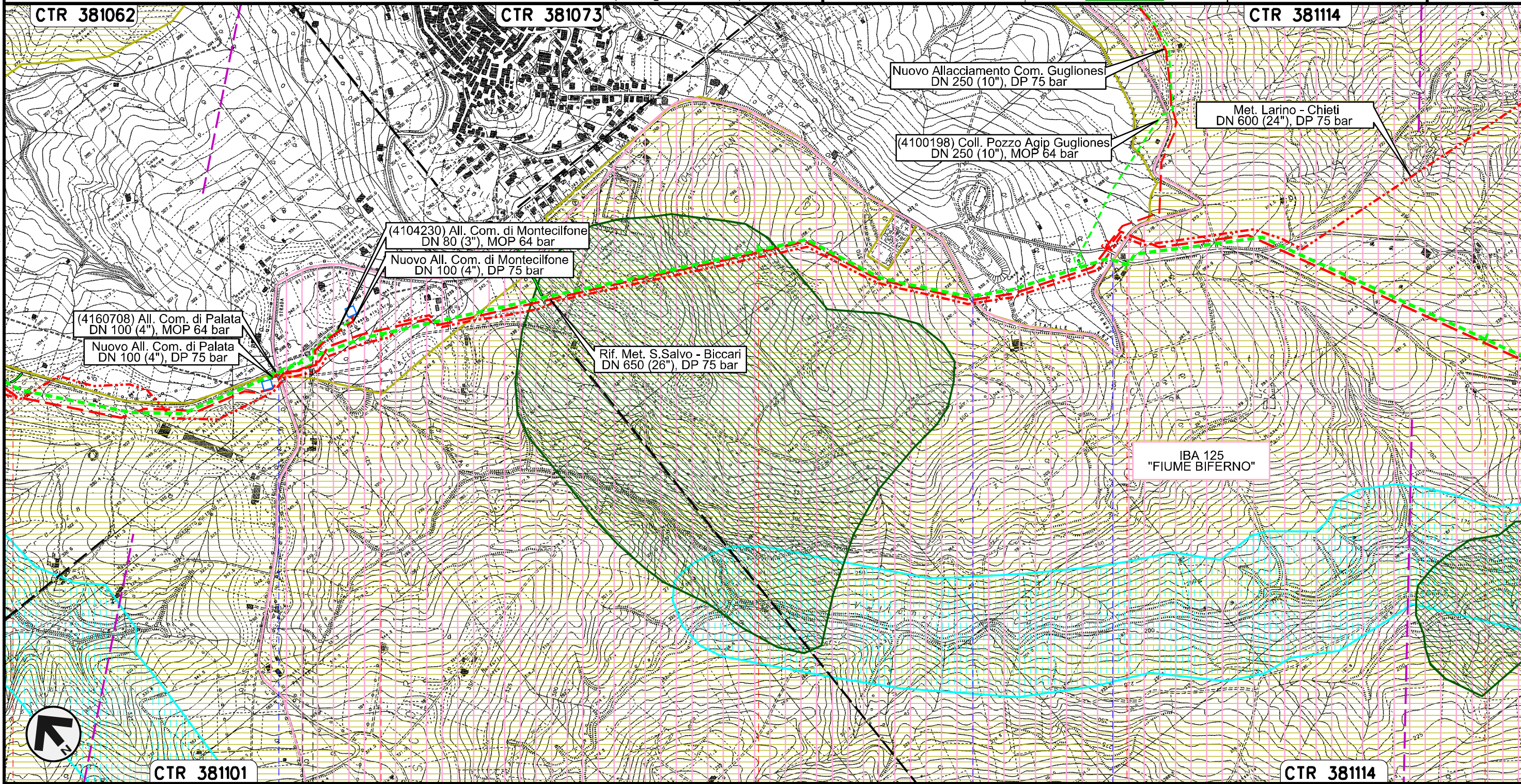
Il presente disegno e' di proprieta' aziendale - La Societa' tutelera' i propri diritti a termine di legge.

15	16	17	18
MONTENERO DI BISACCIA	CAMPOBASSO	MONTECILFONE	PALATA
● S.P. n.13	● Torrente Sinarca	● Fosso della Guardiola	● Fosso della Guardiola
			

METANODOTTO SAN SALVO - BICCARI
DN 500 (20"), MOP 64 bar

Rimozione Condotta Esistente
STRUMENTI DI TUTELA E PIANIFICAZIONE NAZIONALI (D.Lgs. 42/04)

00	30.11.17	EMISSIONE	CAMILLONI	PANARONI	CAPRIOTTI	Foglio
INDICE	DATA	REVISIONI	ELABORATO	VERIFICATO	APPROVATO	7
						di 25
			Dis. PG-SN-321			Scala
			Comm. NR /17076			1:10000



Il presente disegno e' di proprieta' aziendale - La Societa' tutelera' i propri diritti a termine di legge.



CTR 381101

CTR 381114

18 19 20 21 22

PALATA

MONTECILFONE

CAMPOBASSO



S.P. n.168

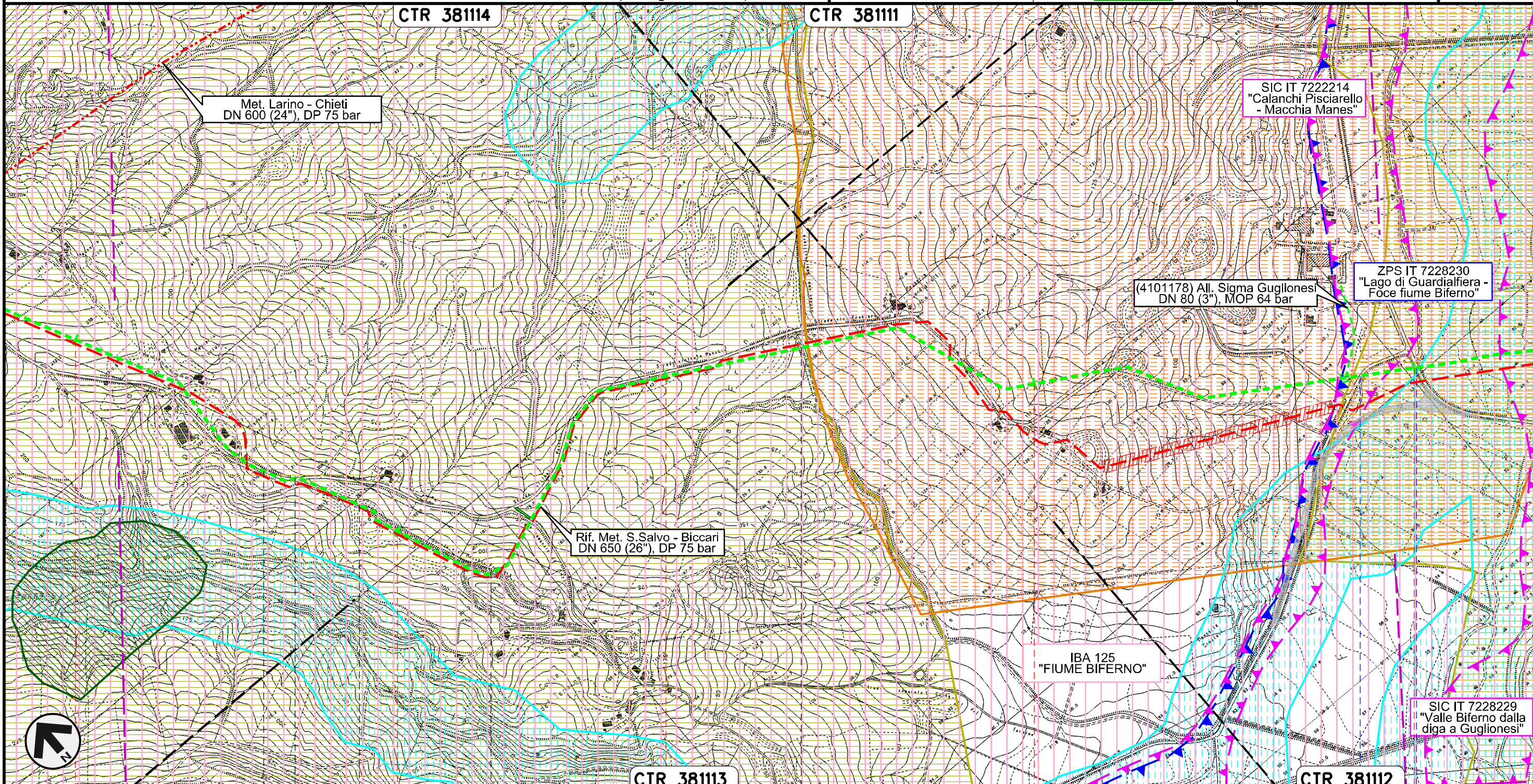
S.P. n.168 S.P. n.168

PIDI n.45820/2.1
km 18+841

METANODOTTO SAN SALVO - BICCARI
DN 500 (20"), MOP 64 bar

Rimozione Condotta Esistente
STRUMENTI DI TUTELA E PIANIFICAZIONE NAZIONALI (D.Lgs. 42/04)

00	30.11.17	EMISSIONE	CAMILLONI	PANARONI	CAPRIOTTI	Foglio
INDICE	DATA	REVISIONI	ELABORATO	VERIFICATO	APPROVATO	8
					Dis. PG-SN-321	di 25
			Comm. NR /17076		Scala	1:10000



Il presente disegno e' di proprieta' aziendale - La Societa' tutelera' i propri diritti a termine di legge.

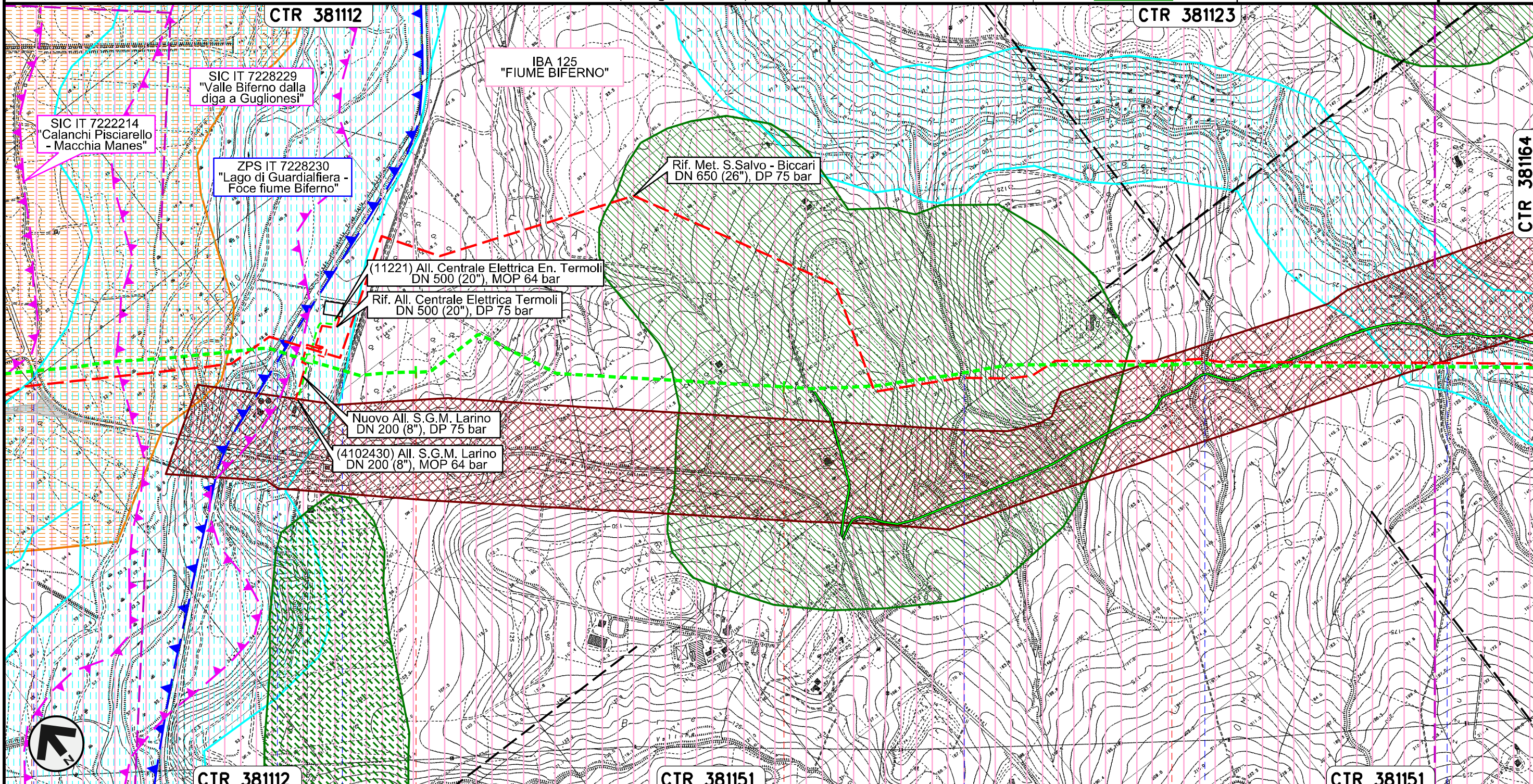
22	23	24	25	26
MONTECILFONE	PALATA	MONTECILFONE	GUGLIONESI	
CAMPOBASSO				

• S.P. n.150 • S.P. n.80

METANODOTTO SAN SALVO - BICCARI
DN 500 (20"), MOP 64 bar

Rimozione Condotta Esistente
STRUMENTI DI TUTELA E PIANIFICAZIONE NAZIONALI (D.Lgs. 42/04)

00	30.11.17	EMISSIONE	CAMILLONI	PANARONI	CAPRIOTTI	Foglio 9 di 25 Scala 1:10000
INDICE	DATA	REVISIONI	ELABORATO	VERIFICATO	APPROVATO	
						Dis. PG-SN-321
						Comm. NR /17076





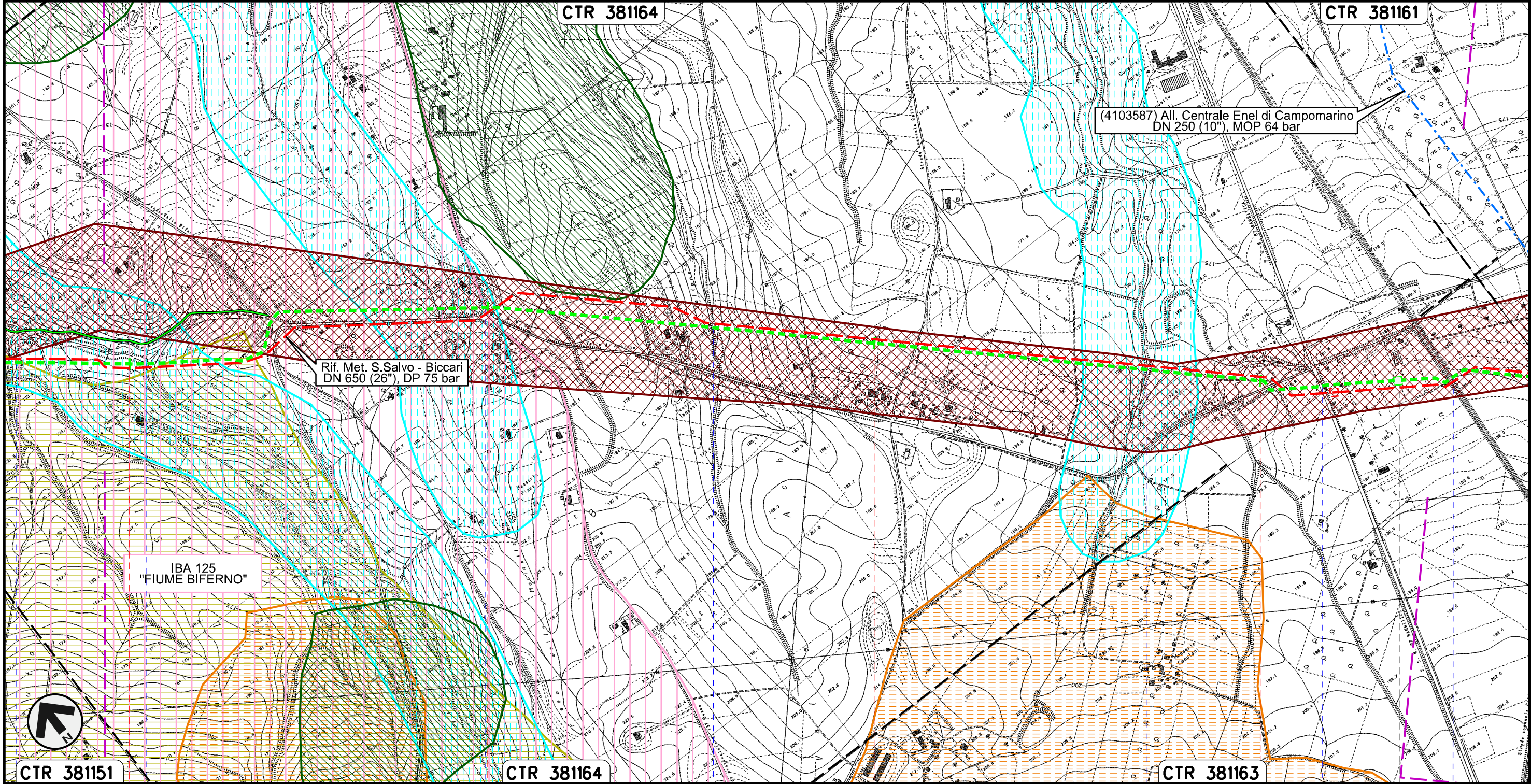
Il presente disegno e' di proprieta' aziendale - La Societa' tutelera' i propri diritti a termine di legge.

26	27	28	29
GUGLIONESI		LARINO	
		CAMPOBASSO	
● S.P. n.80	● Fiume Biferno	● S.S. n.647	● Acquedotto DN 2500
		● Fosso	● Fosso
			● Vallone Rio Vivo

METANODOTTO SAN SALVO - BICCARI
DN 500 (20"), MOP 64 bar

Rimozione Condotta Esistente
STRUMENTI DI TUTELA E PIANIFICAZIONE NAZIONALI (D.Lgs. 42/04)

00	30.11.17	EMISSIONE	CAMILLONI	PANARONI	CAPRIOTTI	Foglio 10 di 25 Scala 1:10000
INDICE	DATA	REVISIONI	ELABORATO	VERIFICATO	APPROVATO	
						Dis. PG-SN-321
						Comm. NR /17076



Il presente disegno e' di proprieta' aziendale - La Societa' tutelera' i propri diritti a termine di legge.



CTR 381151 30 31 CTR 381164 32 33 CTR 381163

LARINO
CAMPOBASSO

Vallone Rio Vivo S.P. n.137 Vallone Francesca Fosso Pisciarellò S.S.n.87 Campobasso-Benevento FS Termoli

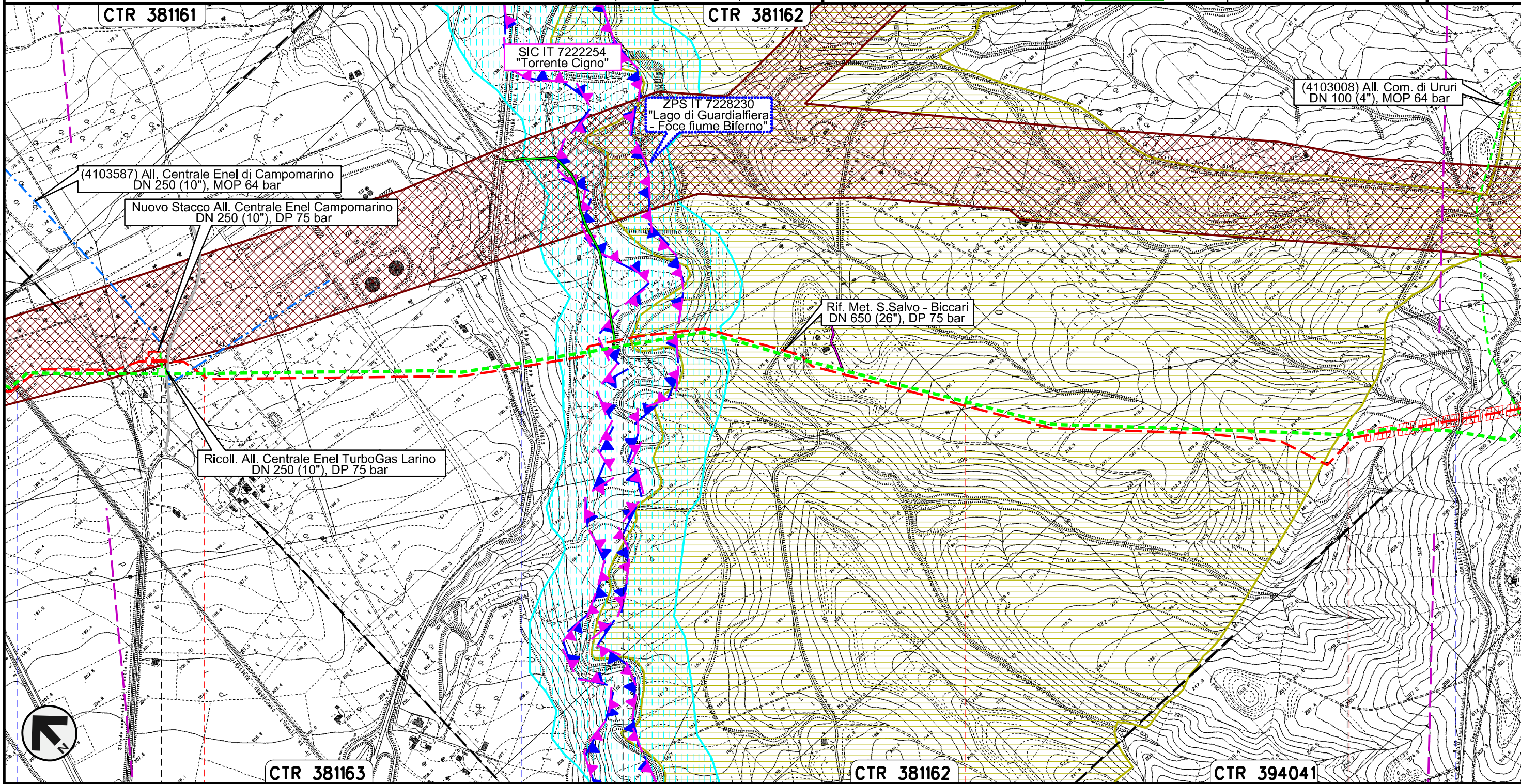
PIL n.45820/4.2
km 33+419

METANODOTTO SAN SALVO - BICCARI
DN 500 (20"), MOP 64 bar

Rimozione Condotta Esistente
STRUMENTI DI TUTELA E PIANIFICAZIONE NAZIONALI (D.Lgs. 42/04)

00	30.11.17	EMISSIONE	CAMILLONI	PANARONI	CAPRIOTTI
INDICE	DATA	REVISIONI	ELABORATO	VERIFICATO	APPROVATO
			Dis.	PG-SN-321	
			Comm.	NR /17076	

Foglio
11
di 25
Scala
1:10000



Il presente disegno e' di proprieta' aziendale - La Societa' tutelera' i propri diritti a termine di legge.



34	35	36	37
LARINO	CAMPOBASSO	URURI	MONTORIO NEI FRENTANI
FS Termoli CB-BN	S.P. n.167	Torrente Cigno	S.P. n.40 Adriatica

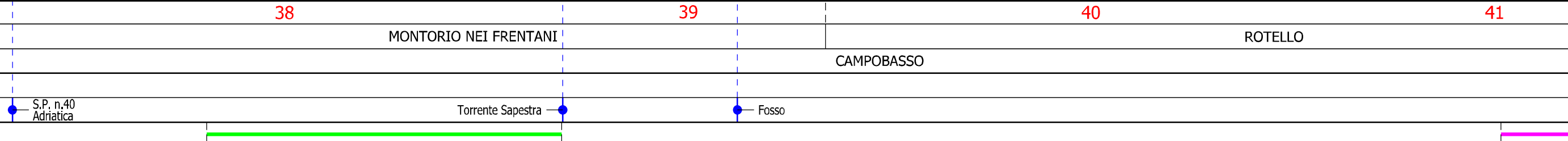
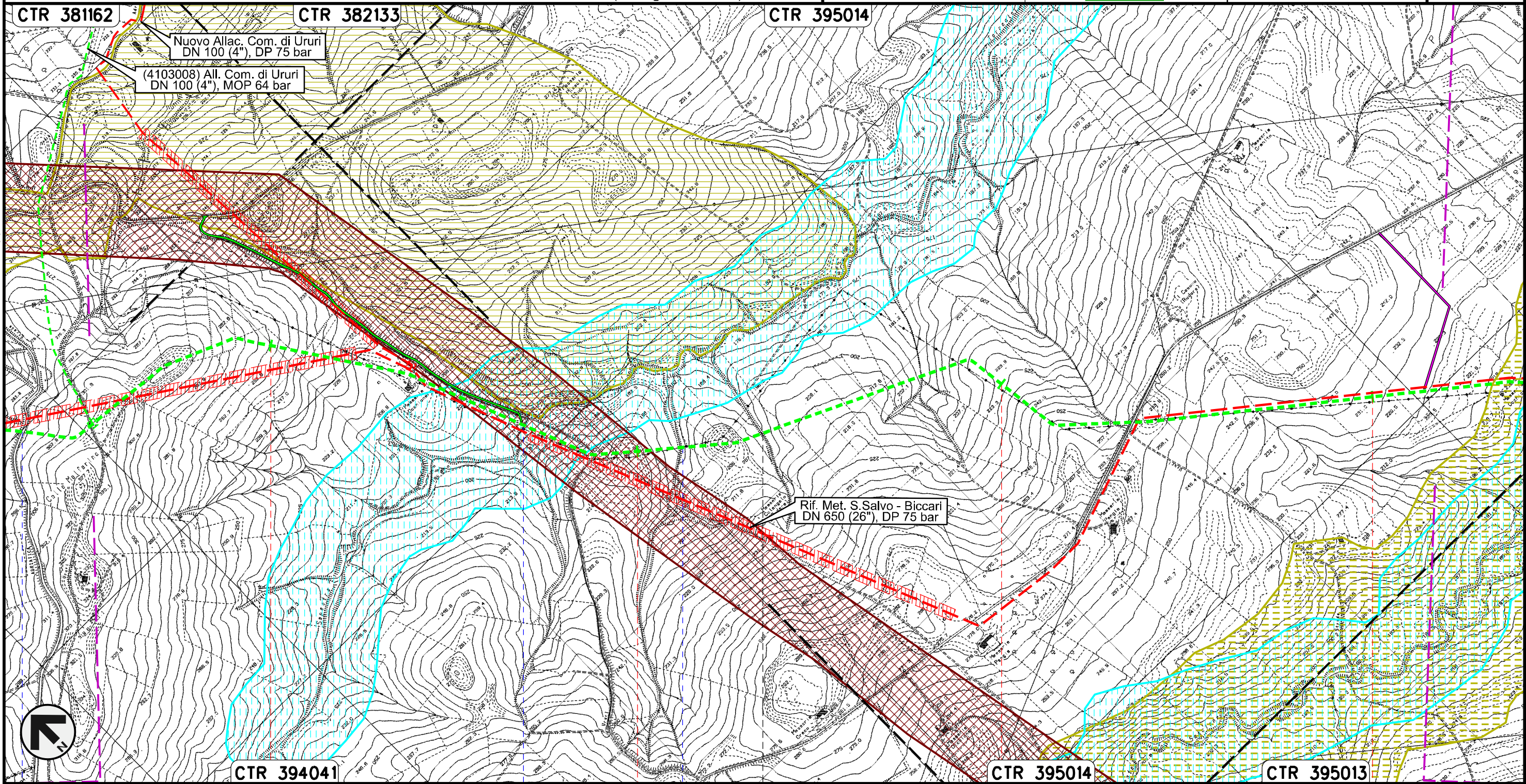
METANODOTTO SAN SALVO - BICCARI
DN 500 (20"), MOP 64 bar

Rimozione Condotta Esistente
STRUMENTI DI TUTELA E PIANIFICAZIONE NAZIONALI (D.Lgs. 42/04)

00	30.11.17	EMISSIONE	CAMILLONI	PANARONI	CAPRIOTTI
INDICE	DATA	REVISIONI	ELABORATO	VERIFICATO	APPROVATO
			Dis.	PG-SN-321	
			Comm.	NR /17076	





Foglio
12
di 25
Scala
1:10000



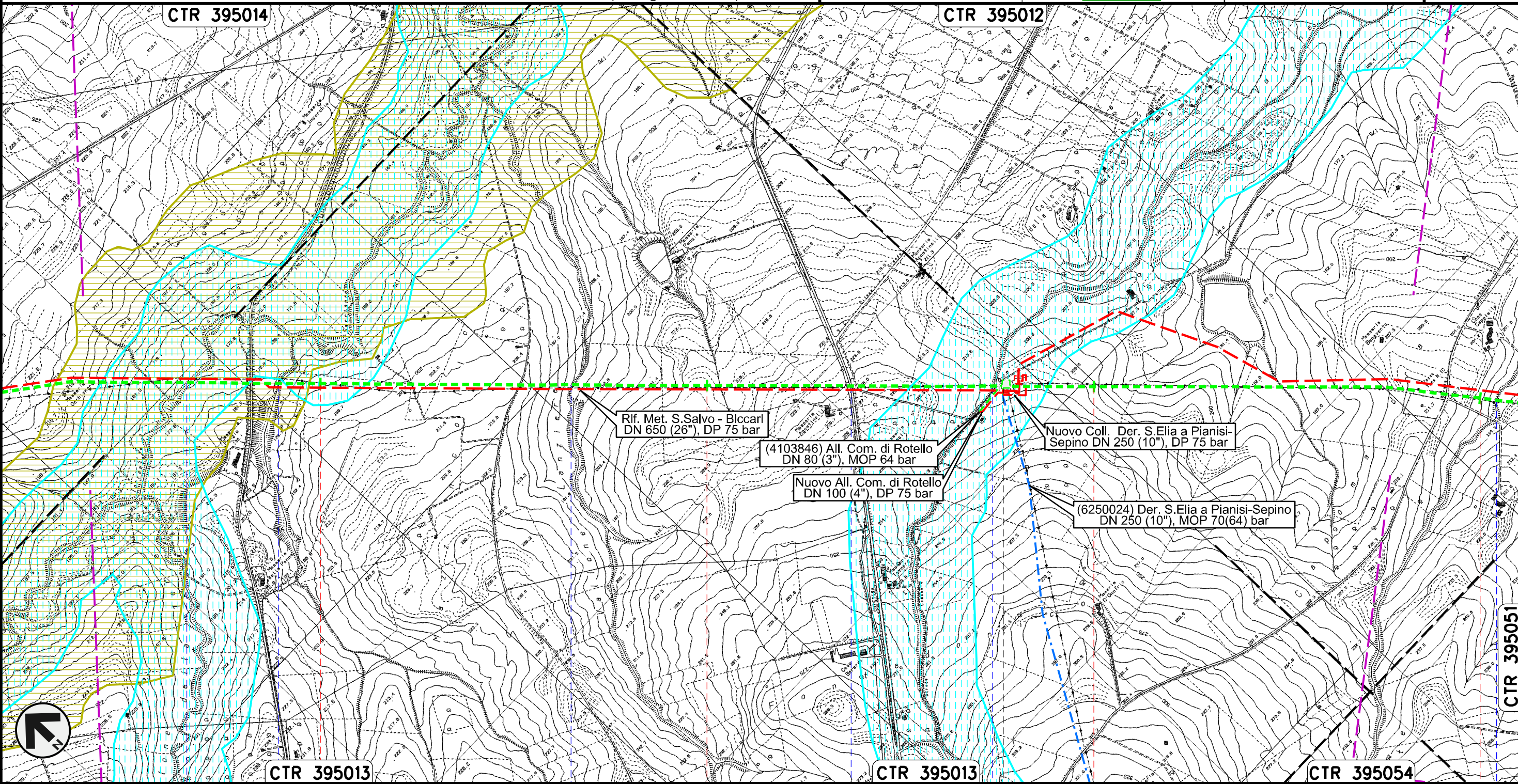
METANODOTTO SAN SALVO - BICCARI
DN 500 (20"), MOP 64 bar

Rimozione Condotta Esistente
STRUMENTI DI TUTELA E PIANIFICAZIONE NAZIONALI (D.Lgs. 42/04)

00	30.11.17	EMISSIONE	CAMILLONI	PANARONI	CAPRIOTTI
INDICE	DATA	REVISIONI	ELABORATO	VERIFICATO	APPROVATO
					
			Dis.	PG-SN-321	
			Comm.	NR /17076	

Foglio
13
di 25
Scala
1:10000

Il presente disegno e' di proprieta' aziendale - La Societa' tutelera' i propri diritti a termine di legge.



Rif. Met. S.Salvo - Biccari
DN 650 (26"), DP 75 bar

(4103846) All. Com. di Rotello
DN 80 (3"), MOP 64 bar

Nuovo All. Com. di Rotello
DN 100 (4"), DP 75 bar

Nuovo Coll. Der. S.Elia a Pianisi-Sepino
DN 250 (10"), DP 75 bar

(6250024) Der. S.Elia a Pianisi-Sepino
DN 250 (10"), MOP 70(64) bar

CTR 395013

CTR 395013

CTR 395054

42

43

44

45

ROTELLO
CAMPOBASSO

PIDI n.45820/8
km 43+807

Torrente Saccione

Fosso

Vallone Lanziere



S.P. n.78

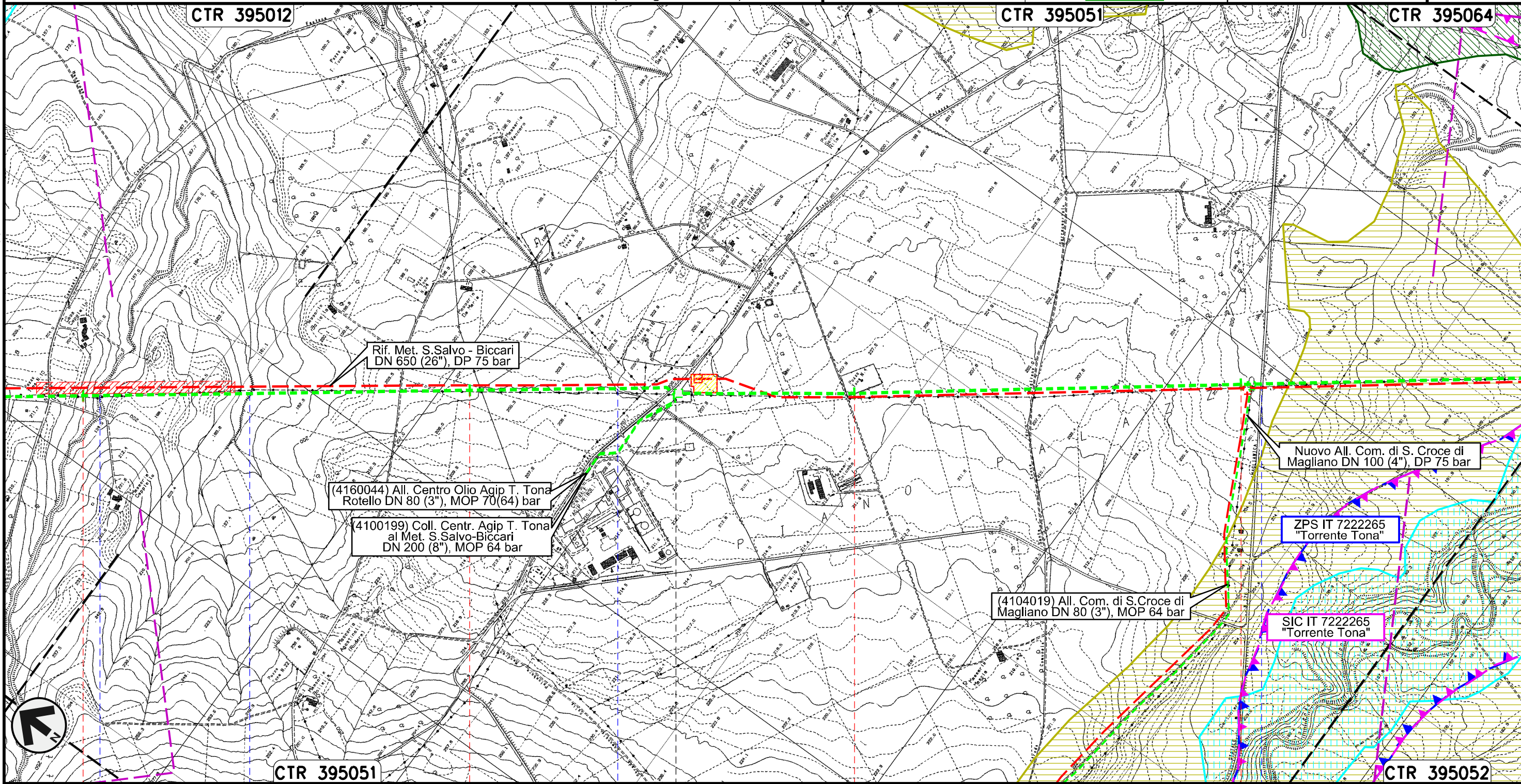
Fosso

Fosso

METANODOTTO SAN SALVO - BICCARI
DN 500 (20"), MOP 64 bar


Rimozione Condotta Esistente
STRUMENTI DI TUTELA E PIANIFICAZIONE NAZIONALI (D.Lgs. 42/04)

00	30.11.17	EMISSIONE	CAMILLONI	PANARONI	CAPRIOTTI	Foglio 14 di 25 Scala 1:10000
INDICE	DATA	REVISIONI	ELABORATO	VERIFICATO	APPROVATO	
						Dis. PG-SN-321
						Comm. NR /17076





Il presente disegno e' di proprieta' aziendale - La Societa' tutelera' i propri diritti a termine di legge.

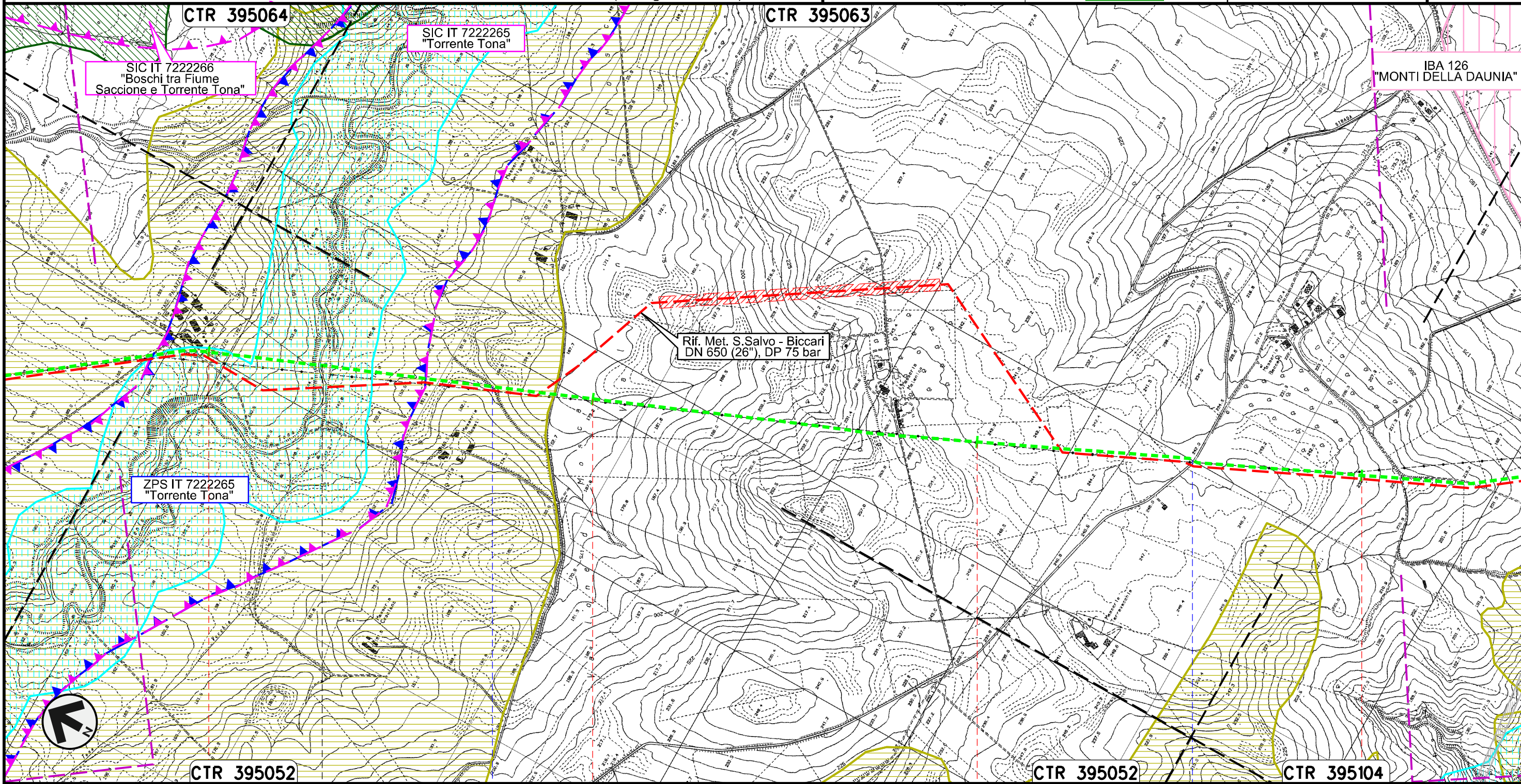


45	46	47	48
ROTELLO CAMPOBASSO			
 PIDI n.45820/8.1 km 46+579			
● Fosso	● Fosso	● Torrente Mannara	● S.P. n.166 dei Tre Titoli

METANODOTTO SAN SALVO - BICCARI
DN 500 (20"), MOP 64 bar

Rimozione Condotta Esistente
STRUMENTI DI TUTELA E PIANIFICAZIONE NAZIONALI (D.Lgs. 42/04)

00	30.11.17	EMISSIONE	CAMILLONI	PANARONI	CAPRIOTTI	Foglio 15 di 25
INDICE	DATA	REVISIONI	ELABORATO	VERIFICATO	APPROVATO	
						Scala 1:10000
Dis. PG-SN-321			Comm. NR /17076			



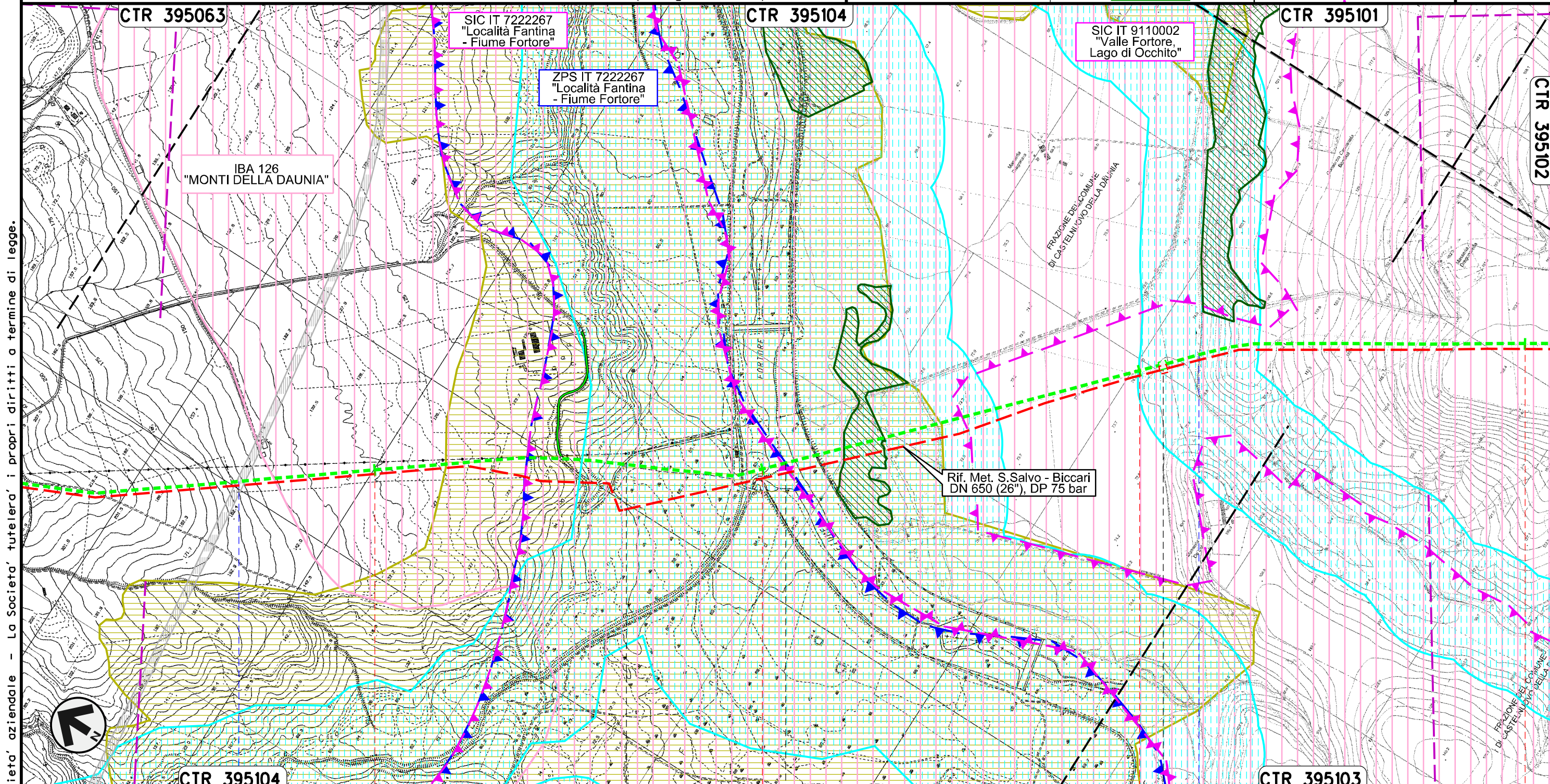
Il presente disegno e' di proprieta' aziendale - La Societa' tutelera' i propri diritti a termine di legge.

49	50	51	52
ROTELLO	SANTA CROCE DI MAGLIANO		
CAMPOBASSO			
Torrente Tona	Vallone di Mosca	S.P. n.118	

METANODOTTO SAN SALVO - BICCARI
DN 500 (20"), MOP 64 bar

Rimozione Condotta Esistente
STRUMENTI DI TUTELA E PIANIFICAZIONE NAZIONALI (D.Lgs. 42/04)

00	30.11.17	EMISSIONE	CAMILLONI	PANARONI	CAPRIOTTI	Foglio 16 di 25
INDICE	DATA	REVISIONI	ELABORATO	VERIFICATO	APPROVATO	
						Scala 1:10000
Dis. PG-SN-321			Comm. NR /17076			



Il presente disegno e' di proprieta' aziendale - La Societa' tutelera' i propri diritti a termine di legge.



CTR 395104	53	54	55	56
SANTA CROCE DI MAGLIANO	CAMPOBASSO	SAN GIULIANO DI PUGLIA	CASTELNUOVO DELLA DAUNIA	FOGGIA

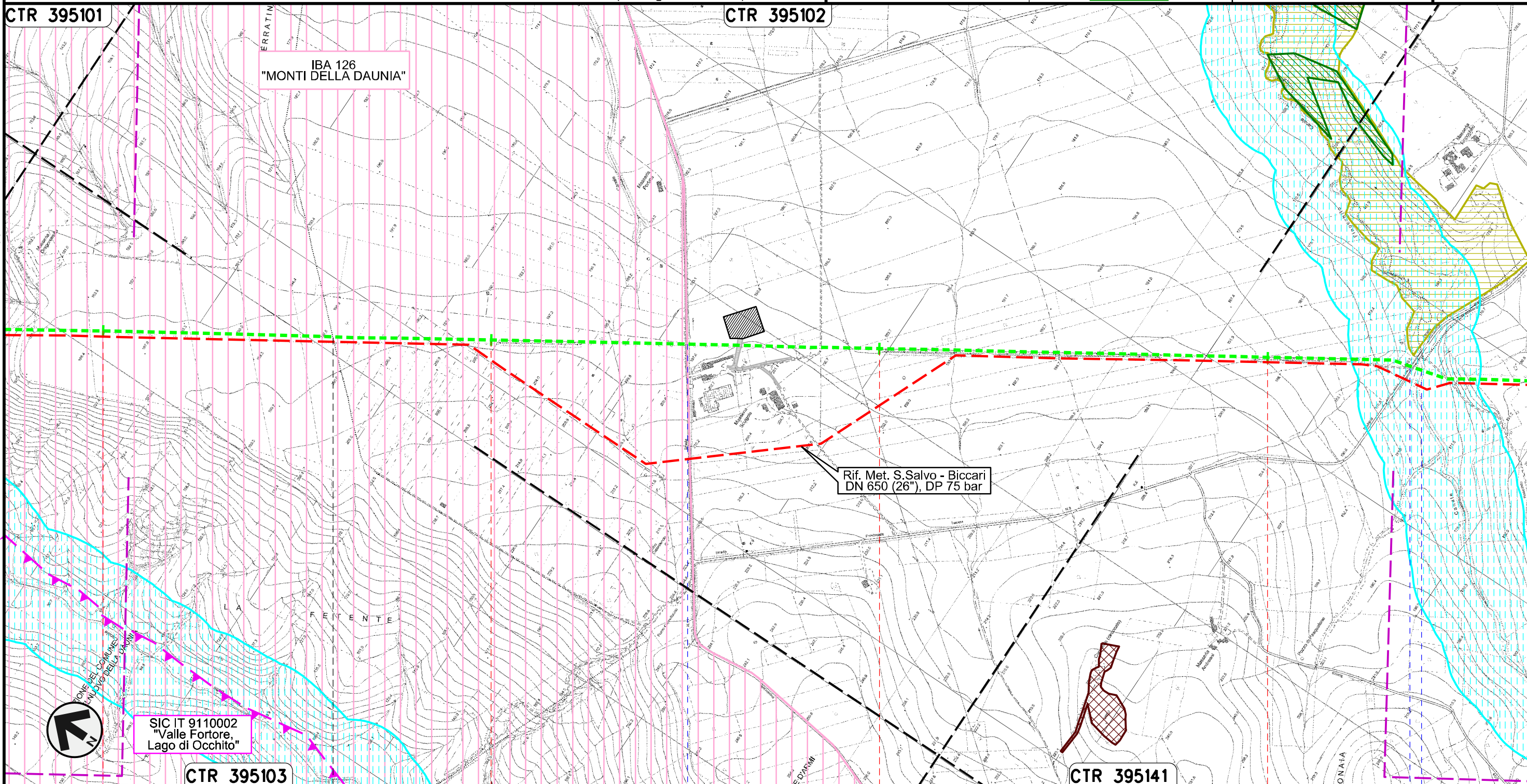
● S.S. in Programma
 ● Fiume Fortore
 ● Canale della Botte

PIL n.45820/9
km 55+089

METANODOTTO SAN SALVO - BICCARI
DN 500 (20"), MOP 64 bar

Rimozione Condotta Esistente
STRUMENTI DI TUTELA E PIANIFICAZIONE NAZIONALI (D.Lgs. 42/04)

00	30.11.17	EMISSIONE	CAMILLONI	PANARONI	CAPRIOTTI	Foglio
INDICE	DATA	R E V I S I O N I	ELABORATO	VERIFICATO	APPROVATO	17
					Dis. PG-SN-321	di 25
			Comm. NR /17076		Scala	1:10000





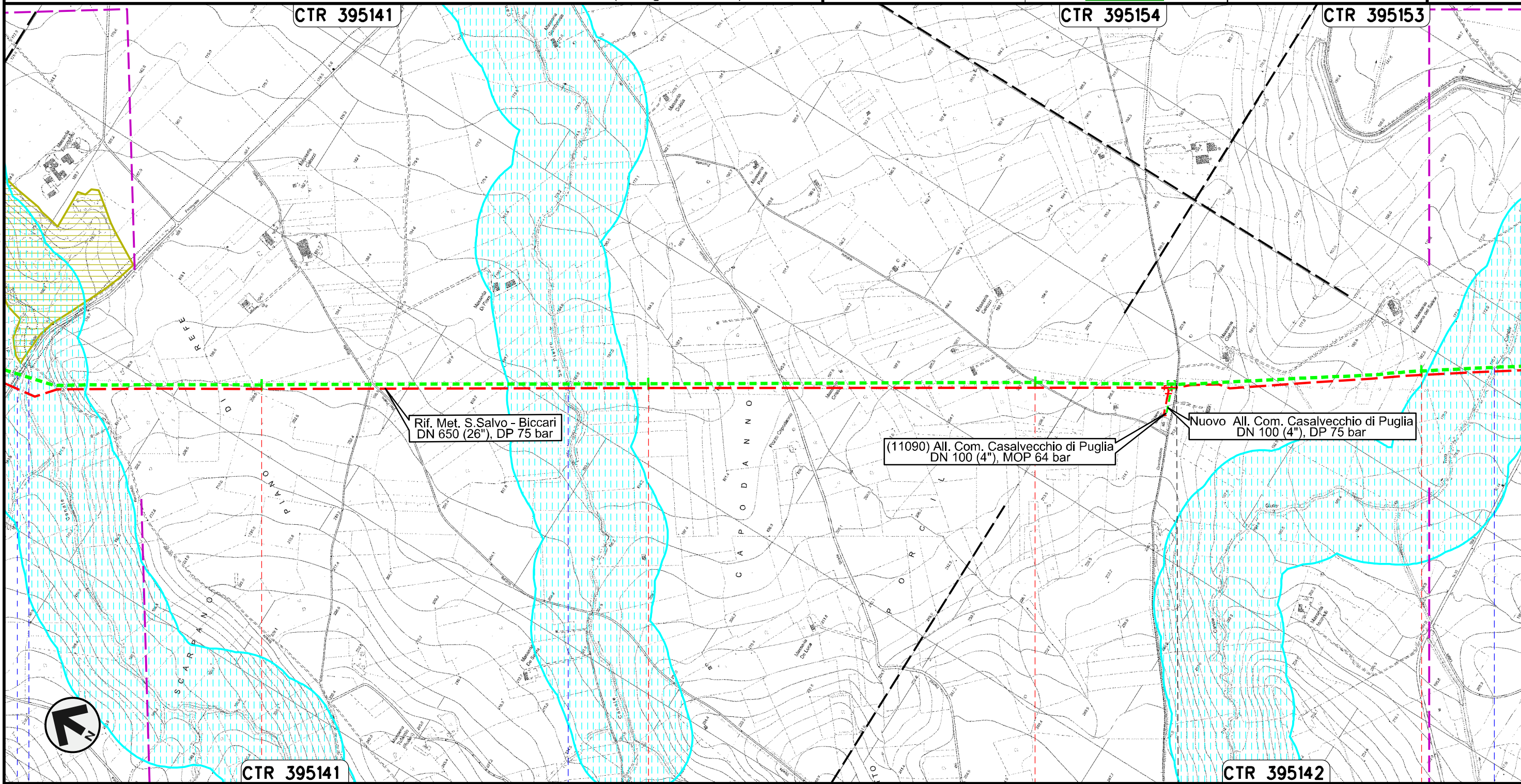
Il presente disegno e' di proprieta' aziendale - La Societa' tutelera' i propri diritti a termine di legge.

56	57	58	59
CASTELNUOVO DELLA DAUNIA		CASALVECCHIO DI PUGLIA	
FOGGIA			
	S.P. n.11		S.P. n.8 - Canale Finocchito

METANODOTTO SAN SALVO - BICCARI
DN 500 (20"), MOP 64 bar

Rimozione Condotta Esistente
STRUMENTI DI TUTELA E PIANIFICAZIONE NAZIONALI (D.Lgs. 42/04)



00	30.11.17	EMISSIONE	CAMILLONI	PANARONI	CAPRIOTTI	Foglio
INDICE	DATA	REVISIONI	ELABORATO	VERIFICATO	APPROVATO	18
					Dis. PG-SN-321	di 25
			Comm. NR /17076		Scala	1:10000



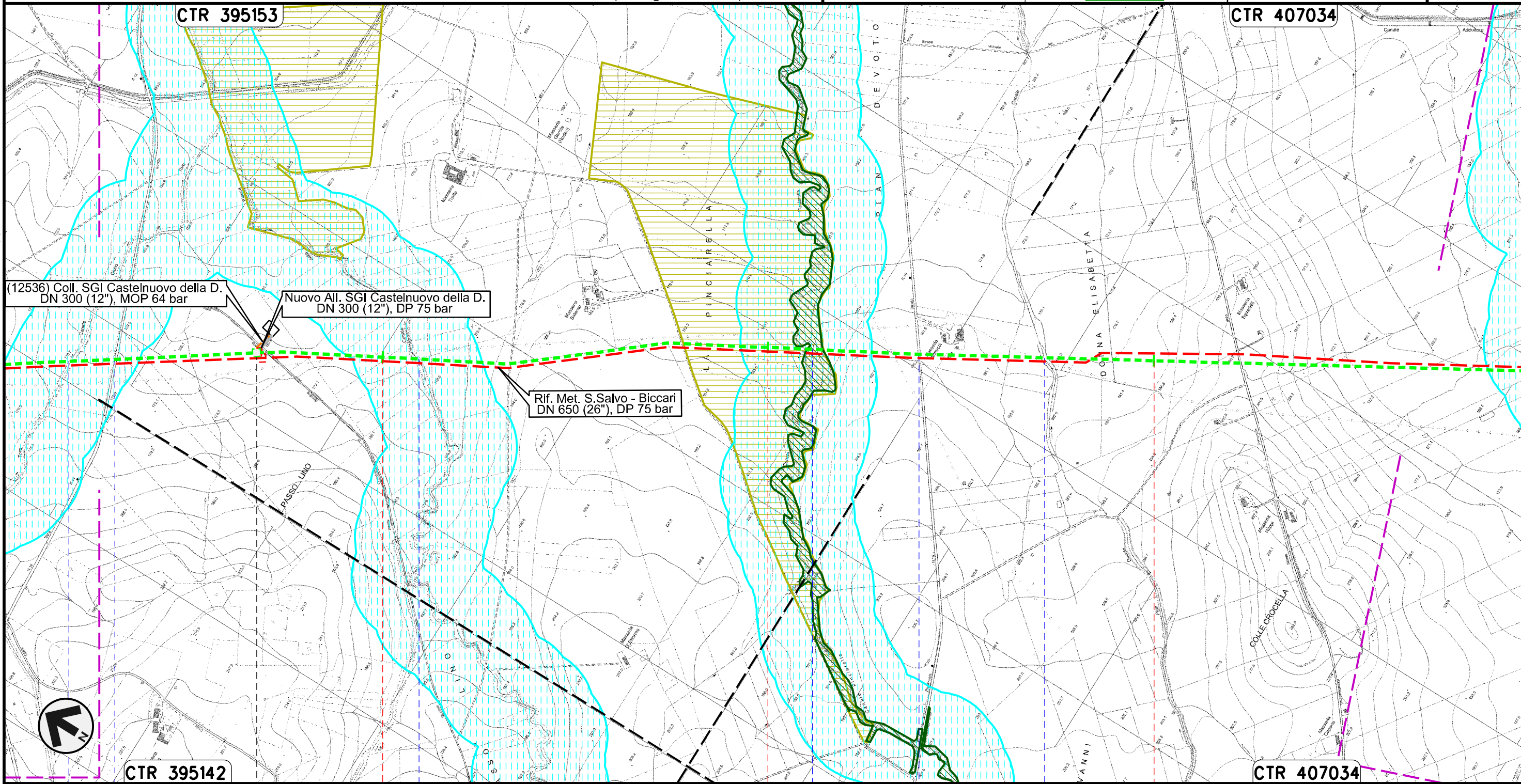
60	61	62	63
CASALVECCHIO DI PUGLIA		CASTELNUOVO DELLA DAUNIA	
FOGGIA			
 Canale Finocchito S.P. n.8	 Canale San Pietro	 Canale Giulio Toro	

METANODOTTO SAN SALVO - BICCARI
DN 500 (20"), MOP 64 bar

Rimozione Condotta Esistente
STRUMENTI DI TUTELA E PIANIFICAZIONE NAZIONALI (D.Lgs. 42/04)

00	30.11.17	EMISSIONE	CAMILLONI	PANARONI	CAPRIOTTI	Foglio 19 di 25
INDICE	DATA	REVISIONI	ELABORATO	VERIFICATO	APPROVATO	
						Scala 1:10000
Dis. PG-SN-321			Comm. NR /17076			


Il presente disegno e' di proprieta' aziendale - La Societa' tutelera' i propri diritti a termine di legge.

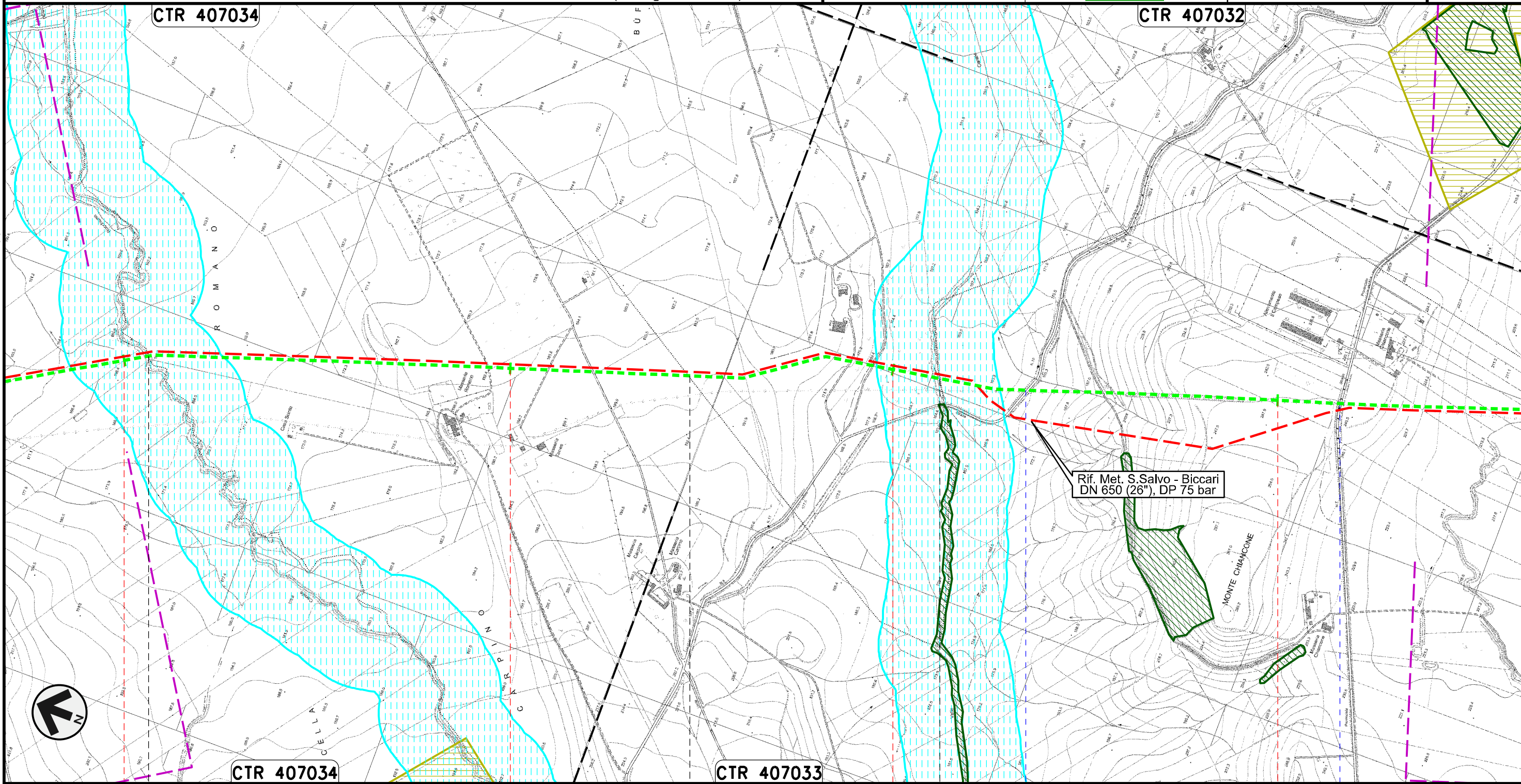


64		65		66	
CASTELNUOVO DELLA DAUNIA					
FOGGIA					
Canale Giulio Toro	S.P. n.10	PIDI n.45820/10 km 63+670	Canale della Risecca	Canale Pinciarella	S.P. n. 16
					Canale Pian Devoto

METANODOTTO SAN SALVO - BICCARI
DN 500 (20"), MOP 64 bar

Rimozione Condotta Esistente
STRUMENTI DI TUTELA E PIANIFICAZIONE NAZIONALI (D.Lgs. 42/04)

00	30.11.17	EMISSIONE	CAMILLONI	PANARONI	CAPRIOTTI	Foglio 20 di 25 Scala 1:10000
INDICE	DATA	REVISIONI	ELABORATO	VERIFICATO	APPROVATO	
						Dis. PG-SN-321
						Comm. NR /17076





Il presente disegno e' di proprieta' aziendale - La Societa' tutelera' i propri diritti a termine di legge.

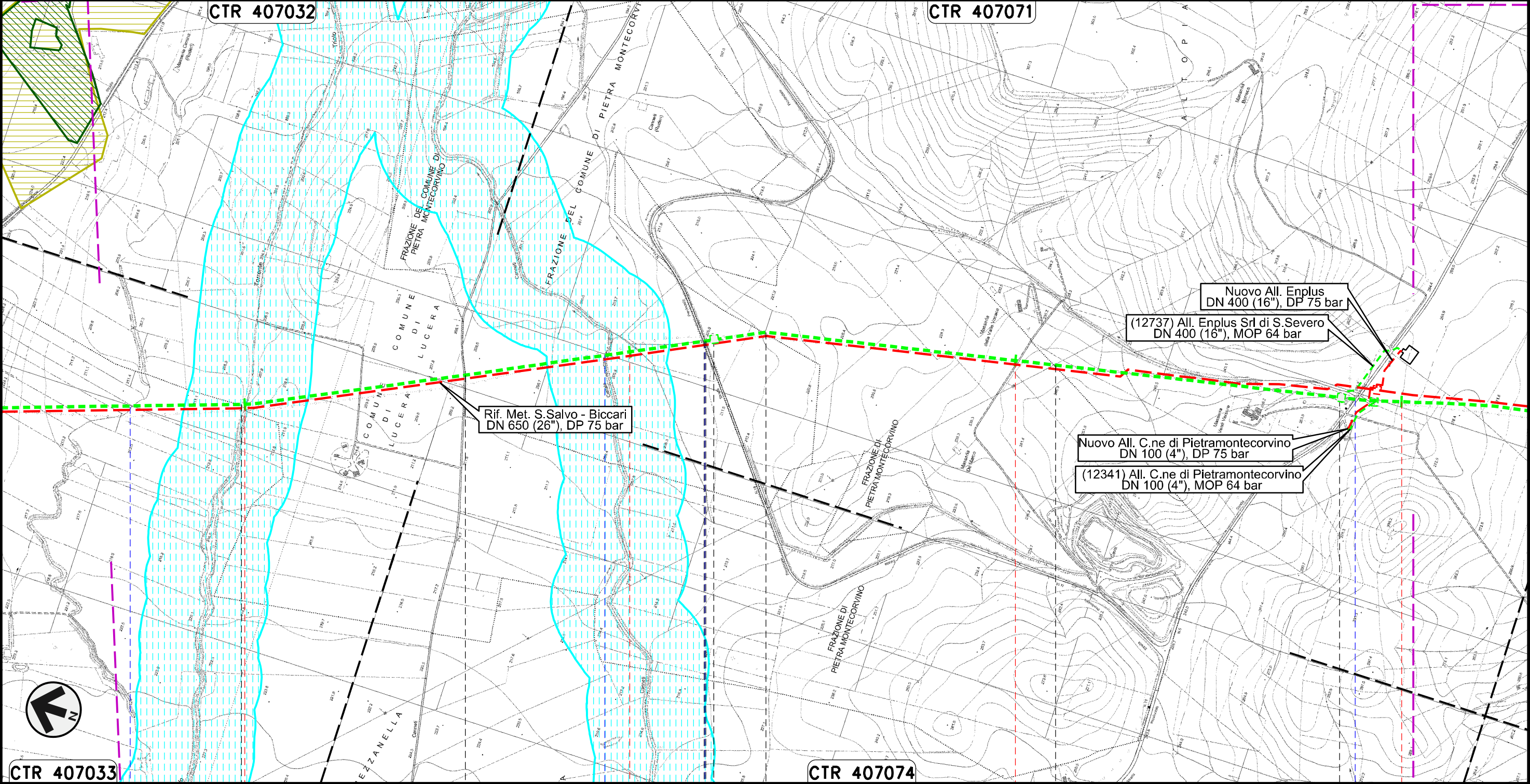
67	68	69	70
CASTELNUOVO DELLA DAUNIA	PIETRAMONTECORVINO	LUCERA FOGGIA	PIETRAMONTECORVINO
● Canale Rocchione		● Canale della Valle	● S.P. n.6
			● S.P. n.7

METANODOTTO SAN SALVO - BICCARI
DN 500 (20"), MOP 64 bar

Rimozione Condotta Esistente
STRUMENTI DI TUTELA E PIANIFICAZIONE NAZIONALI (D.Lgs. 42/04)

00	30.11.17	EMISSIONE	CAMILLONI	PANARONI	CAPRIOTTI	Foglio 21 di 25 Scala 1:10000
INDICE	DATA	REVISIONI	ELABORATO	VERIFICATO	APPROVATO	
						Dis. PG-SN-321
						Comm. NR /17076



Il presente disegno e' di proprieta' aziendale - La Societa' tutelera' i propri diritti a termine di legge.



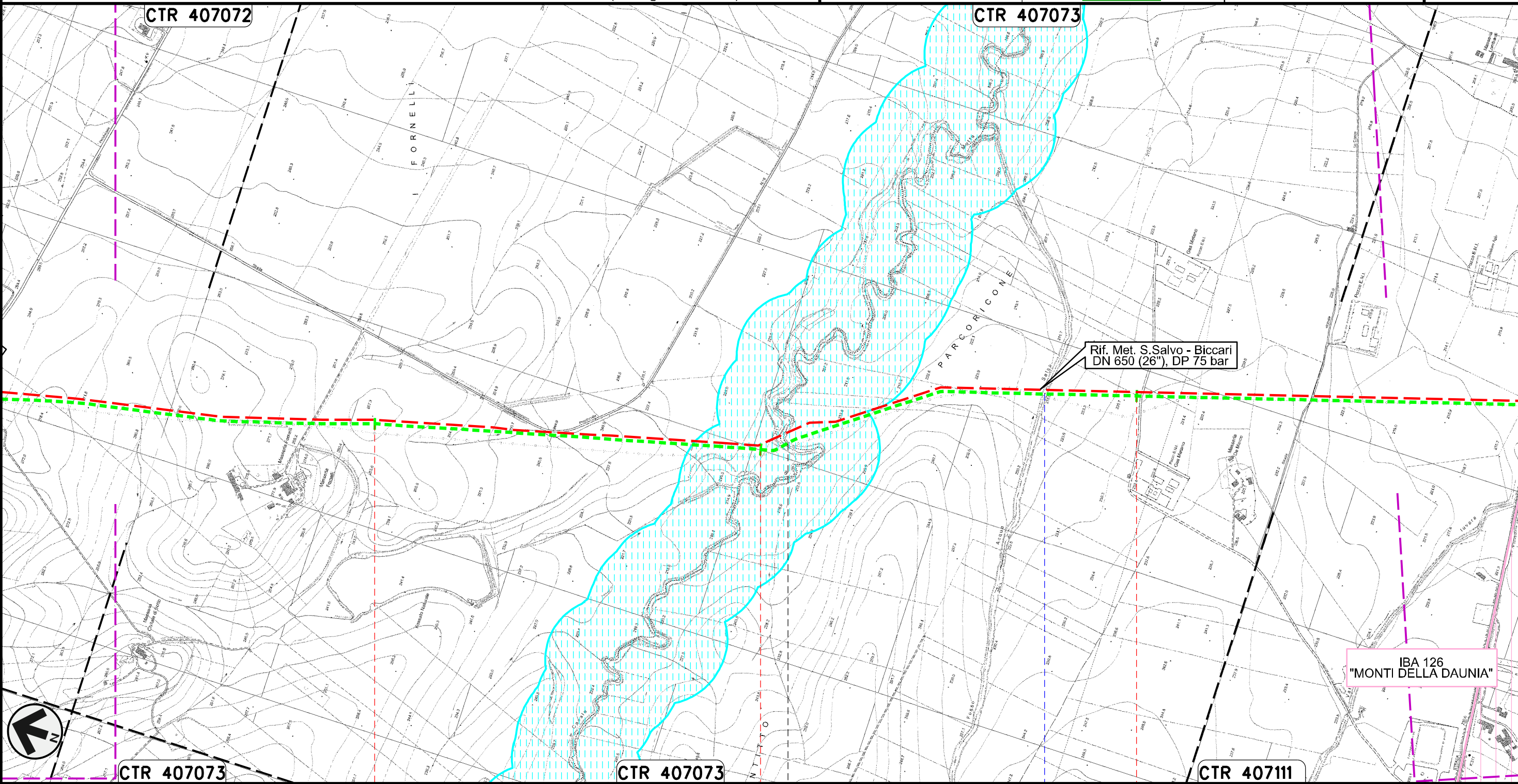
CTR 407033	71	72	73	74
PIETRAMONTECORVINO	LUCERA	PIETRAMONTECORVINO	LUCERA	PIETRAMONTECORVINO
FOGGIA				
Torrente Triolo		Canale Carneti	S.P. n.18	S.P. n.5
Torrente Triolo II				

METANODOTTO SAN SALVO - BICCARI
DN 500 (20"), MOP 64 bar

Rimozione Condotta Esistente
STRUMENTI DI TUTELA E PIANIFICAZIONE NAZIONALI (D.Lgs. 42/04)

00	30.11.17	EMISSIONE	CAMILLONI	PANARONI	CAPRIOTTI	Foglio 22 di 25
INDICE	DATA	REVISIONI	ELABORATO	VERIFICATO	APPROVATO	
						Scala 1:10000
			Dis. PG-SN-321			
			Comm. NR /17076			

Il presente disegno e' di proprieta' aziendale - La Societa' tutelera' i propri diritti a termine di legge.

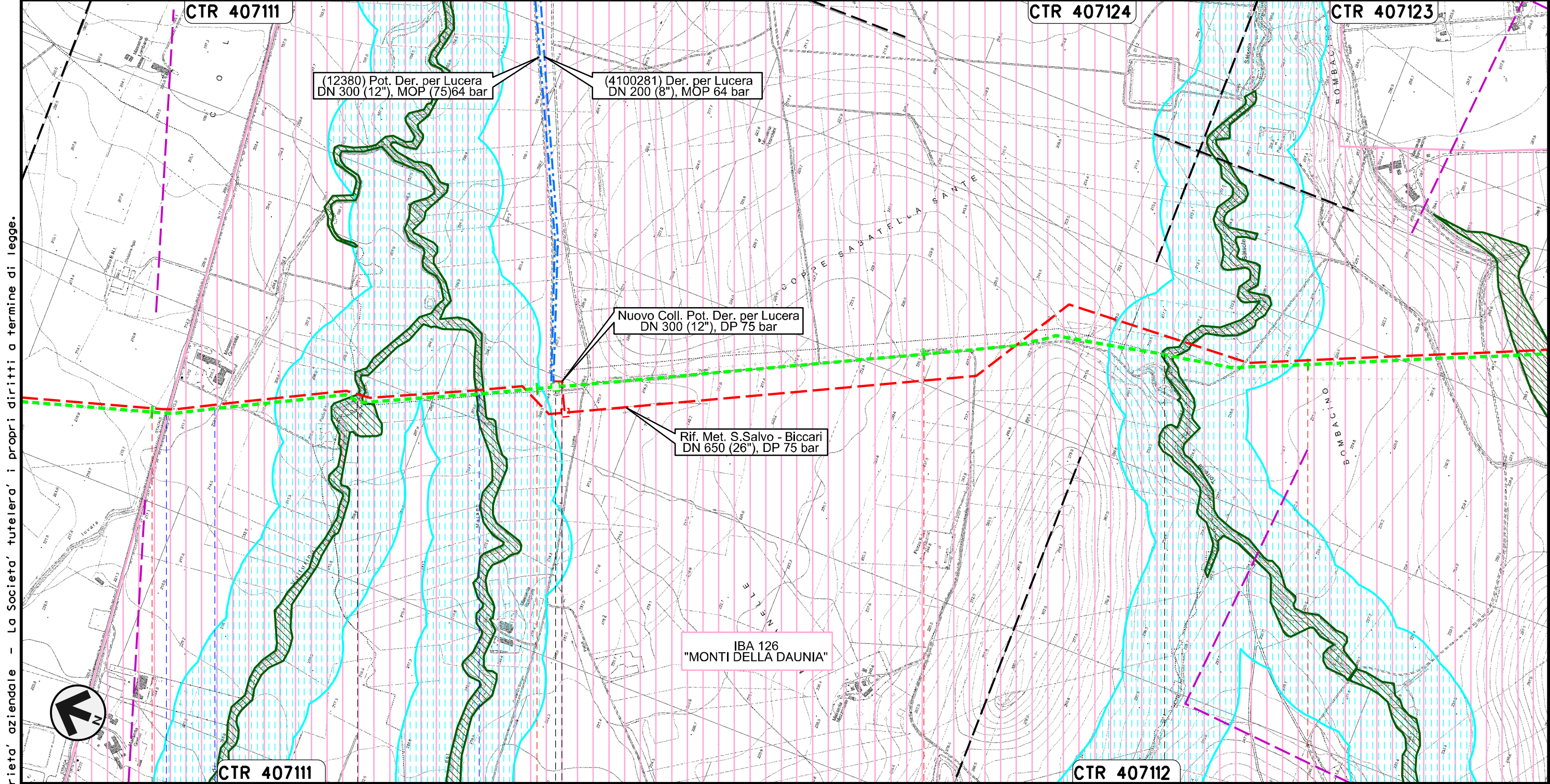


75	76	77
PIETRAMONTECORVINO	FOGGIA	VOLTURINO
	● Canale Motta Montecorvino	● Fosso Acqua Salsa

METANODOTTO SAN SALVO - BICCARI
DN 500 (20"), MOP 64 bar

Rimozione Condotta Esistente
STRUMENTI DI TUTELA E PIANIFICAZIONE NAZIONALI (D.Lgs. 42/04)

00	30.11.17	EMISSIONE	CAMILLONI	PANARONI	CAPRIOTTI	Foglio 23 di 25
INDICE	DATA	REVISIONI	ELABORATO	VERIFICATO	APPROVATO	
 			Dis. PG-SN-321		Scala 1:10000	
			Comm. NR /17076			



Il presente disegno e' di proprieta' aziendale - La Societa' tutelera' i propri diritti a termine di legge.




78 VOLTURINO 79 LUCERA 80 ALBERONA 81 BICCARI

S.S. n. 17 Fosso Canale Fara di Volturino Canale del Marano TORRENTE SALSOLA

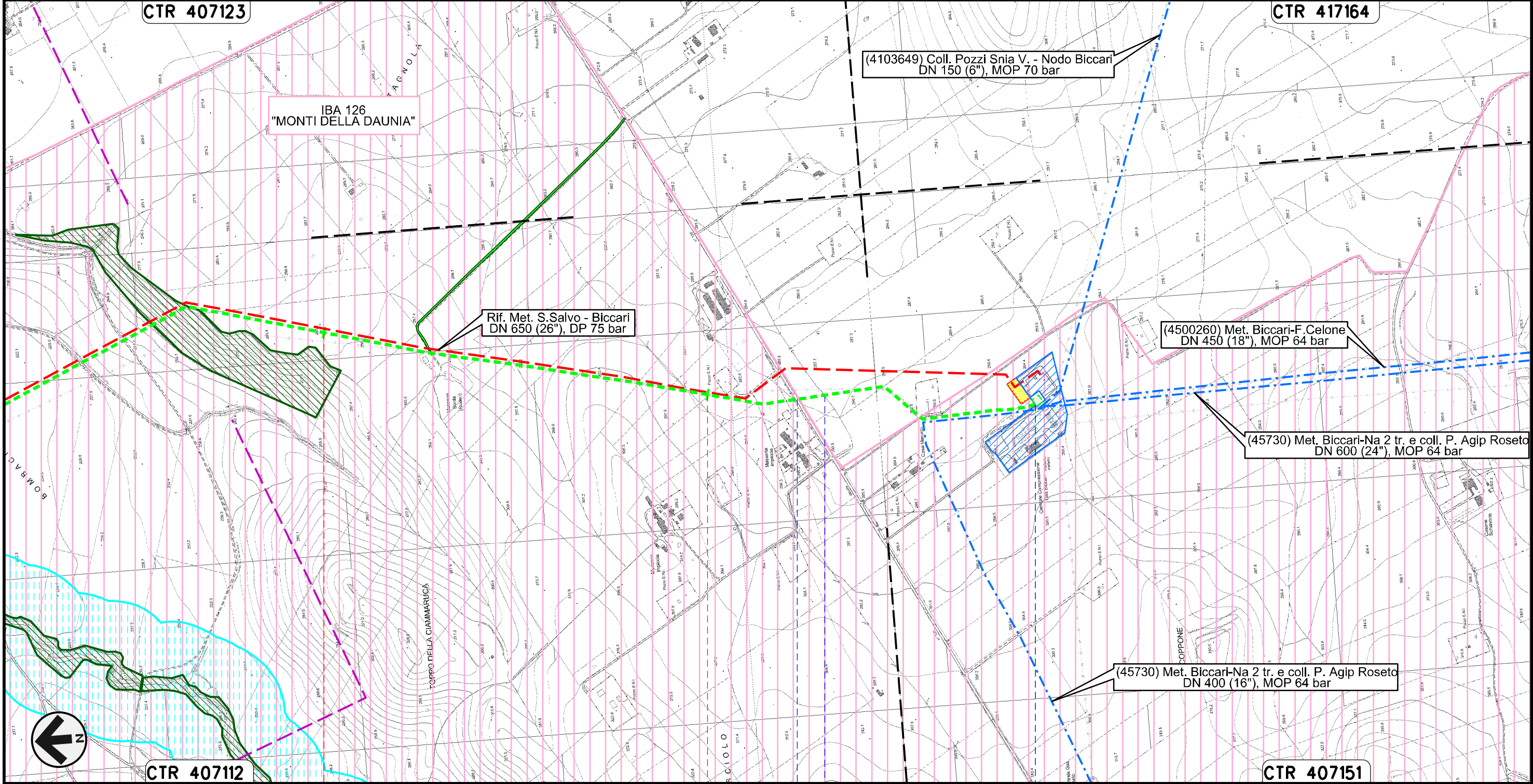
PIDI n.45820/12 km 78+977

METANODOTTO SAN SALVO – BICCARI
DN 500 (20"), MOP 64 bar

Rimozione Condotta Esistente
STRUMENTI DI TUTELA E PIANIFICAZIONE NAZIONALI (D.Lgs. 42/04)

00	30.11.17	EMISSIONE	CAMILLONI	PANARONI	CAPRIOTTI	Foglio 24 di 25 Scala 1:10000
INDICE	DATA	REVISIONI	ELABORATO	VERIFICATO	APPROVATO	
						Dis. PG-SN-321
						Comm. NR /17076

Il presente disegno e' di proprieta' aziendale - La Societa' tutelera' i propri diritti a termine di legge.



CTR 407123

CTR 417164

IBA 126
"MONTI DELLA DAUNIA"

(4103649) Coll. Pozzi Snia V. - Nodo Biccari
DN 150 (6"), MOP 70 bar

Rif. Met. S.Salvo - Biccari
DN 650 (26"), DP 75 bar

(4500260) Met. Biccari-F Celone
DN 450 (18"), MOP 64 bar

(45730) Met. Biccari-Na 2 tr. e coll. P. Agip Roseto
DN 600 (24"), MOP 64 bar

(45730) Met. Biccari-Na 2 tr. e coll. P. Agip Roseto
DN 400 (16"), MOP 64 bar

CTR 407112

CTR 407151

82

83

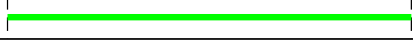
83+900

BICCARI
FOGGIA

Stazione L/R n.45820/12.1
km 83+889

Nodo di Biccari n.1029

S.P. n.130 Fosso



Rimozione Condotta Esistente
STRUMENTI DI TUTELA E PIANIFICAZIONE NAZIONALI (D.Lgs. 42/04)

LEGENDA

SIMBOLOGIA CARTOGRAFICA

- | | | | |
|--|--|--|---|
| | Metanodotti da porre fuori esercizio e rimuovere | | Impianti di linea da porre fuori esercizio e rimuovere |
| | Metanodotti in progetto | | Impianti di linea in progetto |
| | Metanodotti in esercizio | | Impianti di linea su rete in esercizio |
| | Altre condotte di terzi | | Gallerie, Tunnel, Mini-Microtunnel, Raise Boring e T.O.C. |
| | Aree impianti stacco-terminale in progetto | | Nuova viabilita' |
| | Aree impianti stacco-terminale esistenti | | Viabilita' in programma |
| | Limite sovrapposizione fogli | | Condotta S.G.I. (in progetto) |

SIMBOLOGIA MECCANICA

- | | |
|--|--|
| | Punto di intercettazione di linea (P.I.L.) |
| | Punto di intercettazione di derivazione importante (P.I.D.I.) |
| | Punto di intercettazione di derivazione semplice con stacco da P.I.L. (P.I.D.S.) |
| | Punto di intercettazione e derivazione semplice con stacco da Linea (P.I.D.S.) |
| | Punto di intercettazione con discaggio di allacciamento (P.I.D.A.) |
| | Punto predisposto per il discaggio di allacciamento (P.P.D.A.) |
| | Punto di sezionamento elettrico terminale (P.S.E.T.) |
| | Stazione predisposta per lancio e ricevimento PIG |
| | Impianto di riduzione/egolazione della pressione |

LEGENDA TEMATICA

- | | |
|--|---|
| | AREE DI NOTEVOLE INTERESSE PUBBLICO (art. 136, D.Lgs. 4204) |
| | TERRITORI COPERTI DA BOSCHI E FORESTE (Lett. g, comma 1, art. 142, D.Lgs. 4204) |
| | FASCIA DI RISPETTO DEI CORSI D'ACQUA (Lett. c, comma 1, art. 142, D.Lgs. 4204) |
| | ZONE DI INTERESSE ARCHEOLOGICO (Lett. m, comma 1, art. 142, D.Lgs. 4204) |
| | USI CIVICI (lett. h, comma 1, art. 142, D.Lgs. 4204) |
| | SITI CONTAMINATI di Interesse Regionale o Comunale (D.Lgs. 15206) |

- | | |
|--|---|
| | S.I.C. IT7140126 "GESSI DI LENTELLA" |
| | S.I.C. IT7140127 "FIUME TRIGNO (MEDIO E BASSO CORSO)" |
| | S.I.C. IT7222212 "COLLE GESSARO" |
| | S.I.C. IT7222213 "CALANCI DI MONTENERO" |
| | S.I.C. IT7222214 "CALANCI PISCIARELLO - MACCHIA MANES" |
| | S.I.C. IT7228229 "VALLE BIFERNO DALLA DIGA A GUGLIONESI" |
| | S.I.C. IT7222254 "TORRENTE CIGNO" |
| | S.I.C. IT7222266 "BOSCHI TRA FIUME SACCIONE E TORRENTE TONA" |
| | S.I.C. IT7222265 "TORRENTE TONA" |
| | S.I.C. IT7222267 "LOCALITA' FANTINA - FIUME FORTORE" |
| | S.I.C. IT9110002 "VALLE FORTORE, LAGO DI OCCHITO" |
| | Z.P.S. IT7228230 "LAGO DI GUARDIALFIERA - FOCE FIUME BIFERNO" |
| | Z.P.S. IT7222265 "TORRENTE TONA" |
| | Z.P.S. IT7222267 "LOCALITA' FANTINA - FIUME FORTORE" |
| | I.B.A. 125 "FIUME BIFERNO" |
| | I.B.A. 126 "MONTI DELLA DAUNIA" |

- | | |
|--|-----------------------|
| | VINCOLO IDROGEOLOGICO |
|--|-----------------------|

Il presente disegno e' di proprieta' aziendale - La Societa' tutelera' i propri diritti a termine di legge.

Progressiva chilometrica	N.
Comuni	
Province	
Impianti	TIPO - N. - PROGR. km TIPO - N. - ESISTENTE
Attraversamenti	TIPOLOGIA ATTRAVERSATA (SS n. **, corso d'acqua, ferrovia, ecc.)
Strade - Piste	ADEGUAMENTI STRADE STRADE PROVVISORIE
Depositi provvisori - Piazzole	DEPOSITI TEMPORANEI Dn
Fascia di lavoro	ALLARGATA