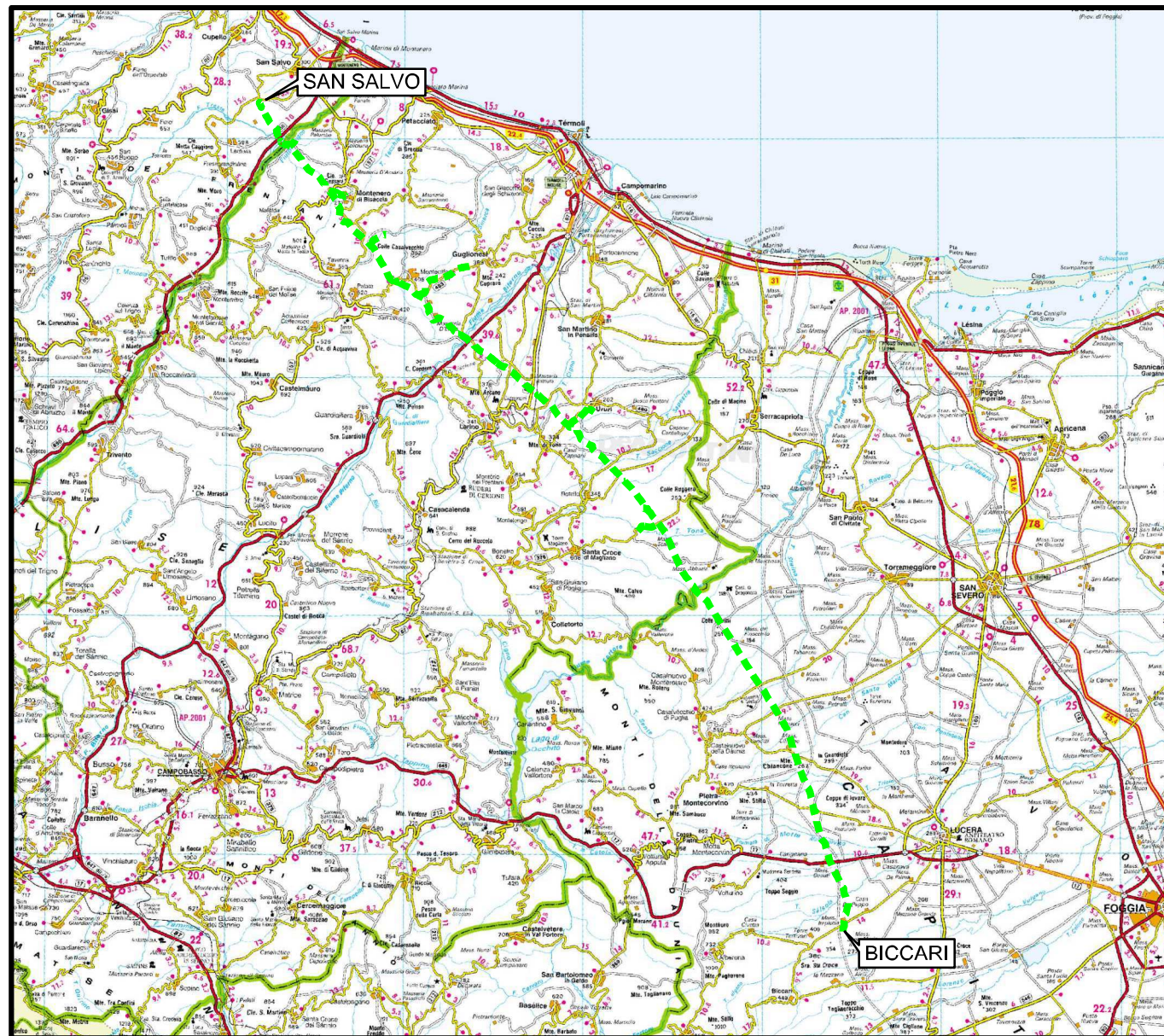




Il presente disegno e' di proprieta' aziendale - La Societa' tutelera' i propri diritti a termine di legge.





COROGRAFIA Scala 1:500.000



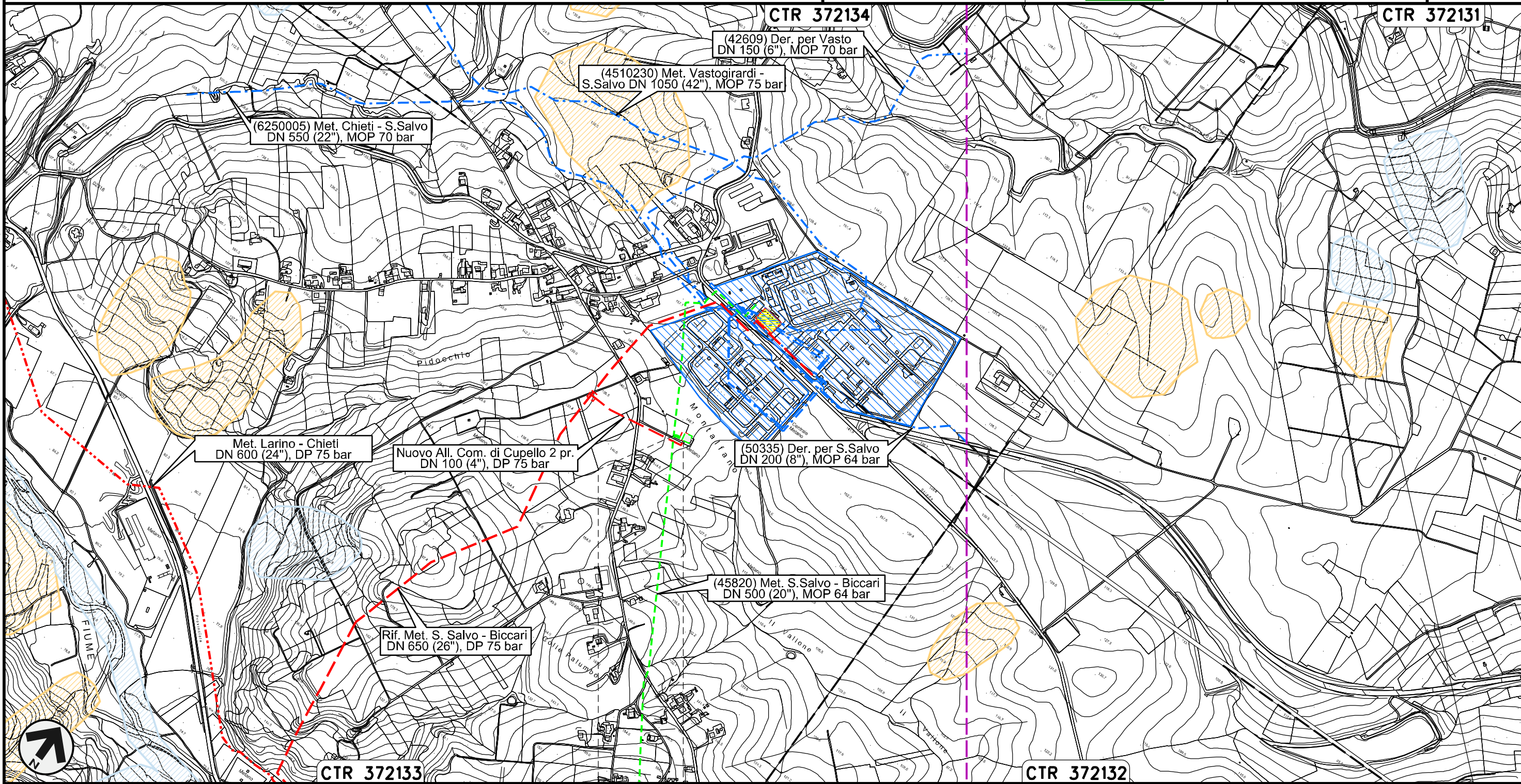
00	30.11.17	EMISSIONE	FACCHINI	STROPPA	CAPRIOTTI		
INDICE	DATA	REVISIONI	ELABORATO	VERIFICATO	APPROVATO		
 			Dis. PG-PAI-431				
			Fg. 1 di 28				
OPERE CONNESSE SU MET. SAN SALVO - BICCARI DN 500 (20"), MOP 64 bar			Comm. NR /17076				
			INDICE	00			
			Scala 1:10000				
Rimozione Condotta Esistente PAI - CARTA DELLA PERICOLOSITA' DA FRANA			Sostituisce il				
			Sostituito dal				

Allacciamento Comune di Cupello 2 ^ Presa
DN 100(4"), MOP 70(64) bar

Rimozione Condotta Esistente
PAI - CARTA DELLA PERICOLOSITA' DA FRANA

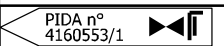
00	30.11.17	EMISSIONE	FACCHINI	STROPPA	CAPRIOTTI
INDICE	DATA	REVISIONI	ELABORATO	VERIFICATO	APPROVATO
					
			Dis.	PG-PAI-431	
			Comm.	NR /17076	

Foglio
2
di 28
Scala
1:10000



Il presente disegno e' di proprieta' aziendale - La Societa' tutelera' i propri diritti a termine di legge.

CUPELLO
CHIETI

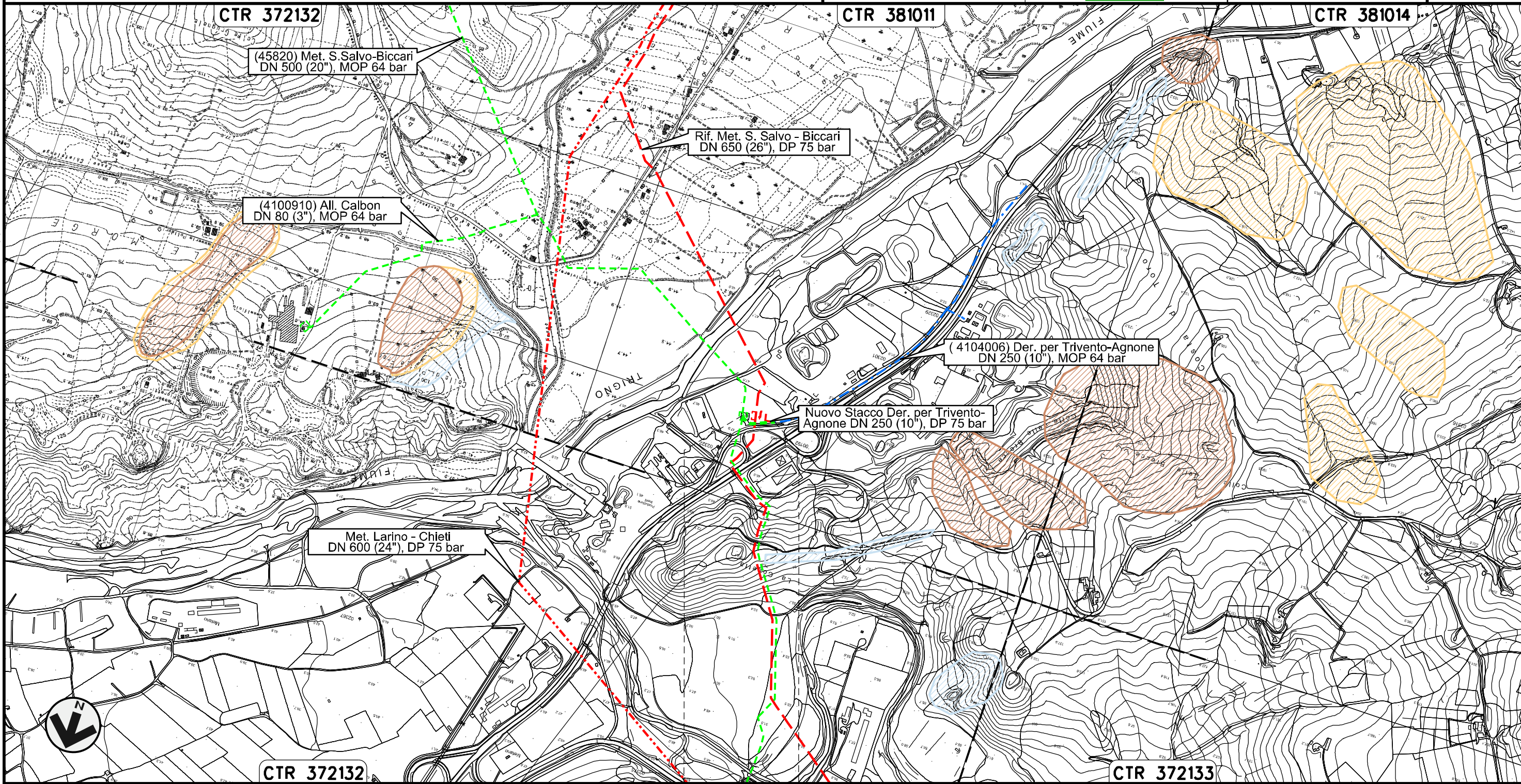


Derivazione per Trivento-Agnone
DN 250 (10"), MOP 64 bar

Rimozione Condotta Esistente
PAI - CARTA DELLA PERICOLOSITA' DA FRANA

00	30.11.17	EMISSIONE	FACCHINI	STROPPA	CAPRIOTTI
INDICE	DATA	REVISIONI	ELABORATO	VERIFICATO	APPROVATO
SNAM RETE GAS			Enereco		
			Dis.	PG-PAI-431	
			Comm.	NR /17076	

Foglio
3
di 28
Scala
1:10000





Il presente disegno e' di proprieta' aziendale - La Societa' tutelera' i propri diritti a termine di legge.

0+000 0+098

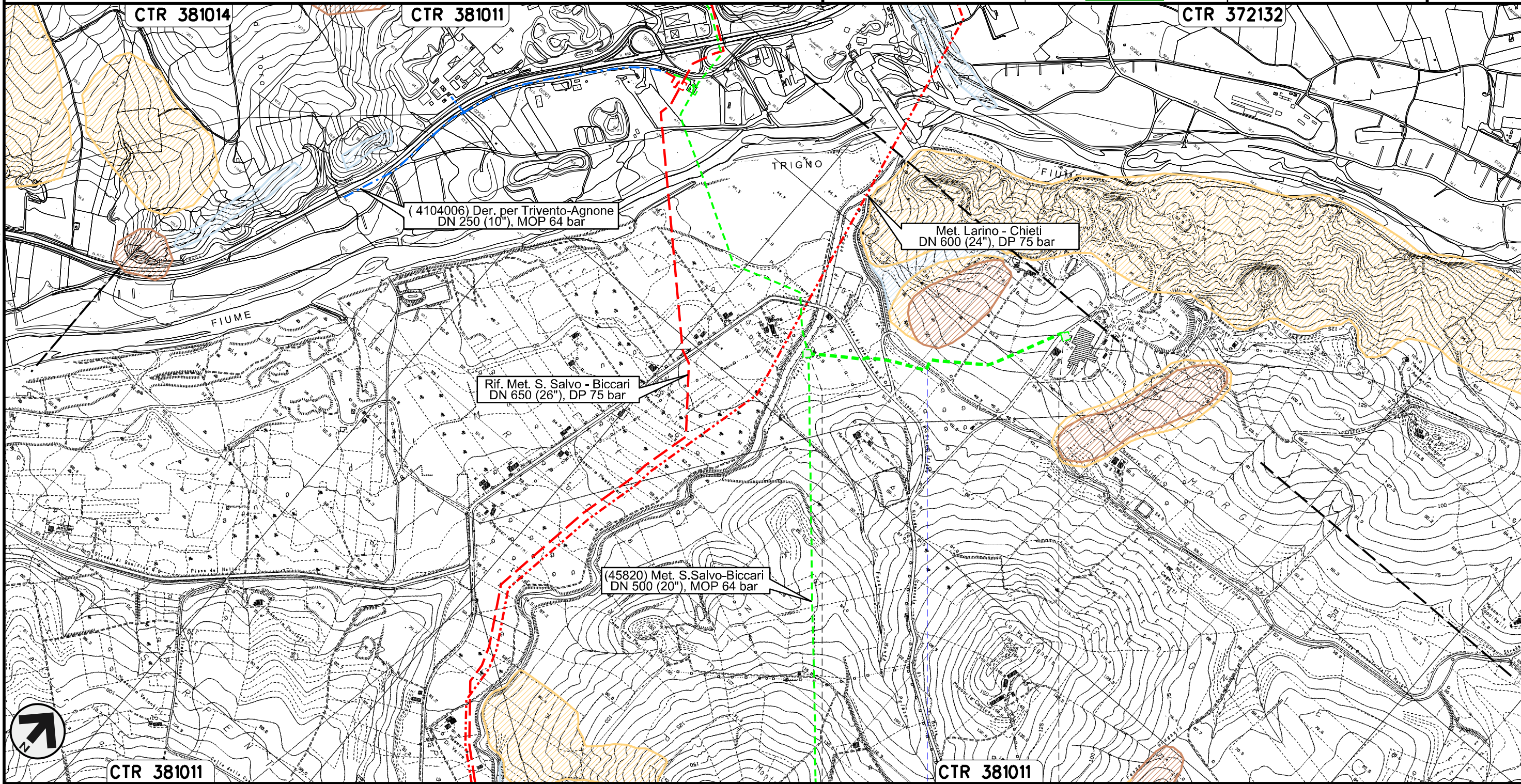
LENTELLA
CHIETI

Allacciamento Calbon
DN 80 (3"), MOP 64 bar

Rimozione Condotta Esistente
PAI - CARTA DELLA PERICOLOSITA' DA FRANA

00	30.11.17	EMISSIONE	FACCHINI	STROPPA	CAPRIOTTI
INDICE	DATA	REVISIONI	ELABORATO	VERIFICATO	APPROVATO
					
			Dis.	PG-PAI-431	
			Comm.	NR /17076	

Foglio
4
di 28
Scala
1:10000

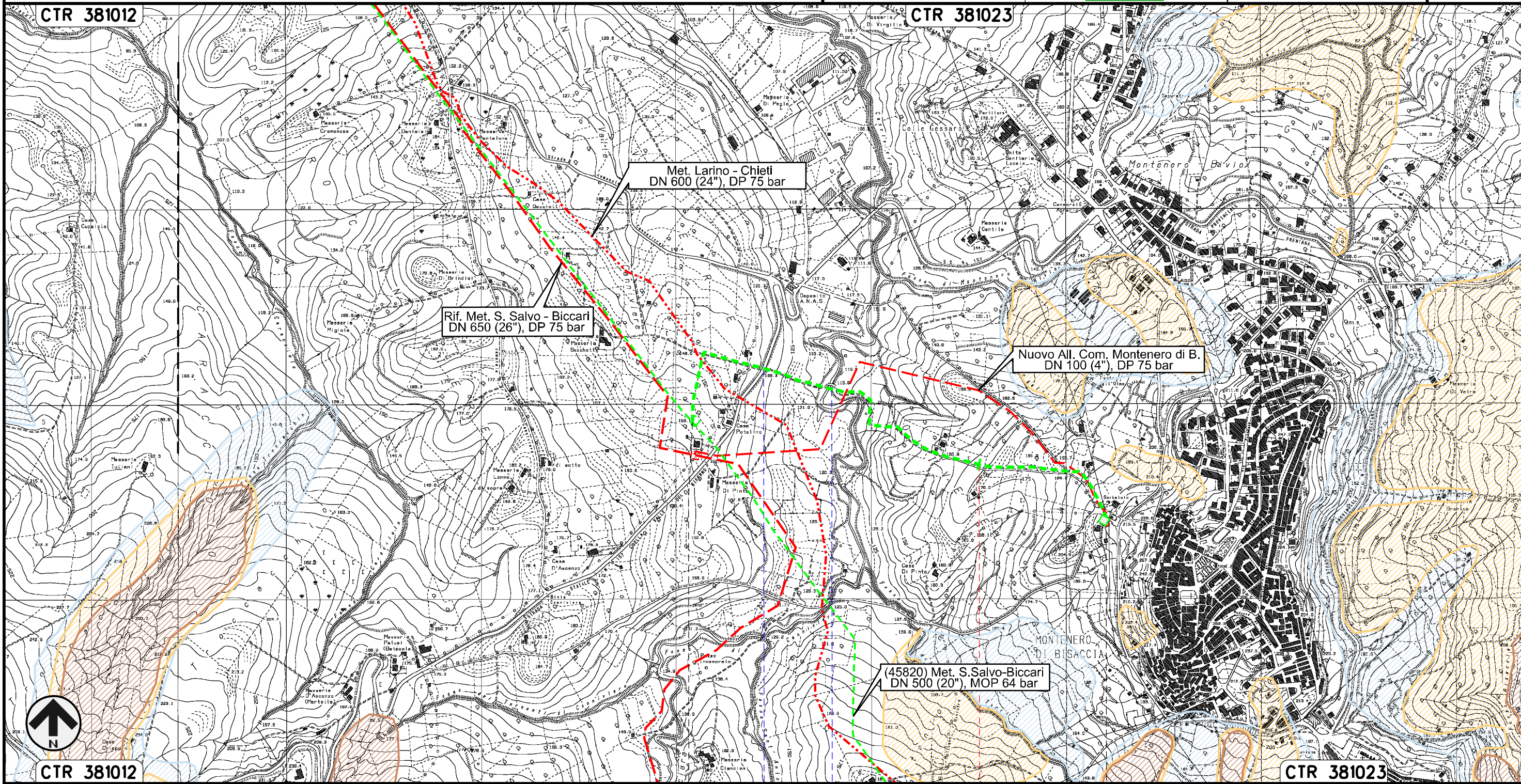


Il presente disegno e' di proprieta' aziendale - La Societa' tutelera' i propri diritti a termine di legge.

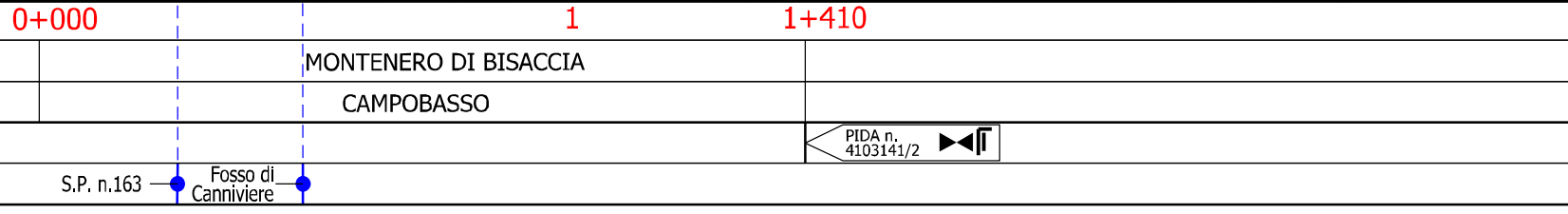
Allacciamento Comune di Montenero di Bisaccia
DN 80 (3"), MOP 64 bar

Rimozione Condotta Esistente
PAI - CARTA DELLA PERICOLOSITA' DA FRANA

00	30.11.17	EMISSIONE	FACCHINI	STROPPA	CAPRIOTTI	Foglio
INDICE	DATA	REVISIONI	ELABORATO	VERIFICATO	APPROVATO	5
						di 28
						Scala
			Dis. PG-PAI-431			1:10000
			Comm. NR /17076			



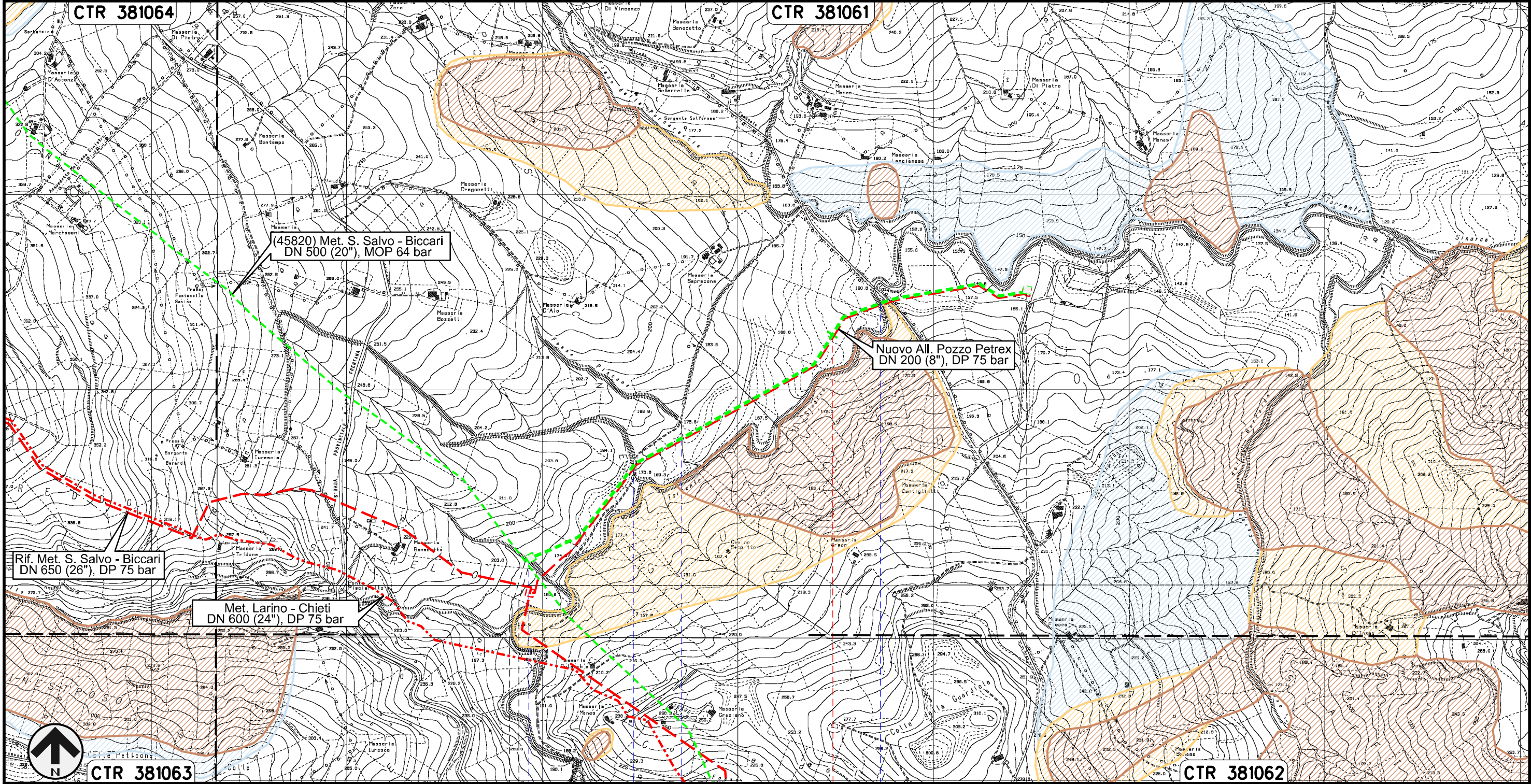
Il presente disegno e' di proprieta' aziendale - La Societa' tutelera' i propri diritti a termine di legge.



Collegamento Pozzo Petrex
DN 200 (8"), MOP 70(64) bar

Rimozione Condotta Esistente
PAI - CARTA DELLA PERICOLOSITA' DA FRANA

00	30.11.17	EMISSIONE	FACCHINI	STROPPA	CAPRIOTTI	Foglio
INDICE	DATA	R E V I S I O N I	ELABORATO	VERIFICATO	APPROVATO	6
		Dis. PG-PAI-431				di 28
		Comm. NR /17076				Scala 1:10000



CTR 381063

0+000

1

1+543

CTR 381062

MONTENERO DI BISACCIA
CAMPOBASSO

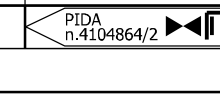


Fosso

Fosso

Fosso Piscone

Torrente Sinarca



Il presente disegno e' di proprieta' aziendale - La Societa' tutelera' i propri diritti a termine di legge.

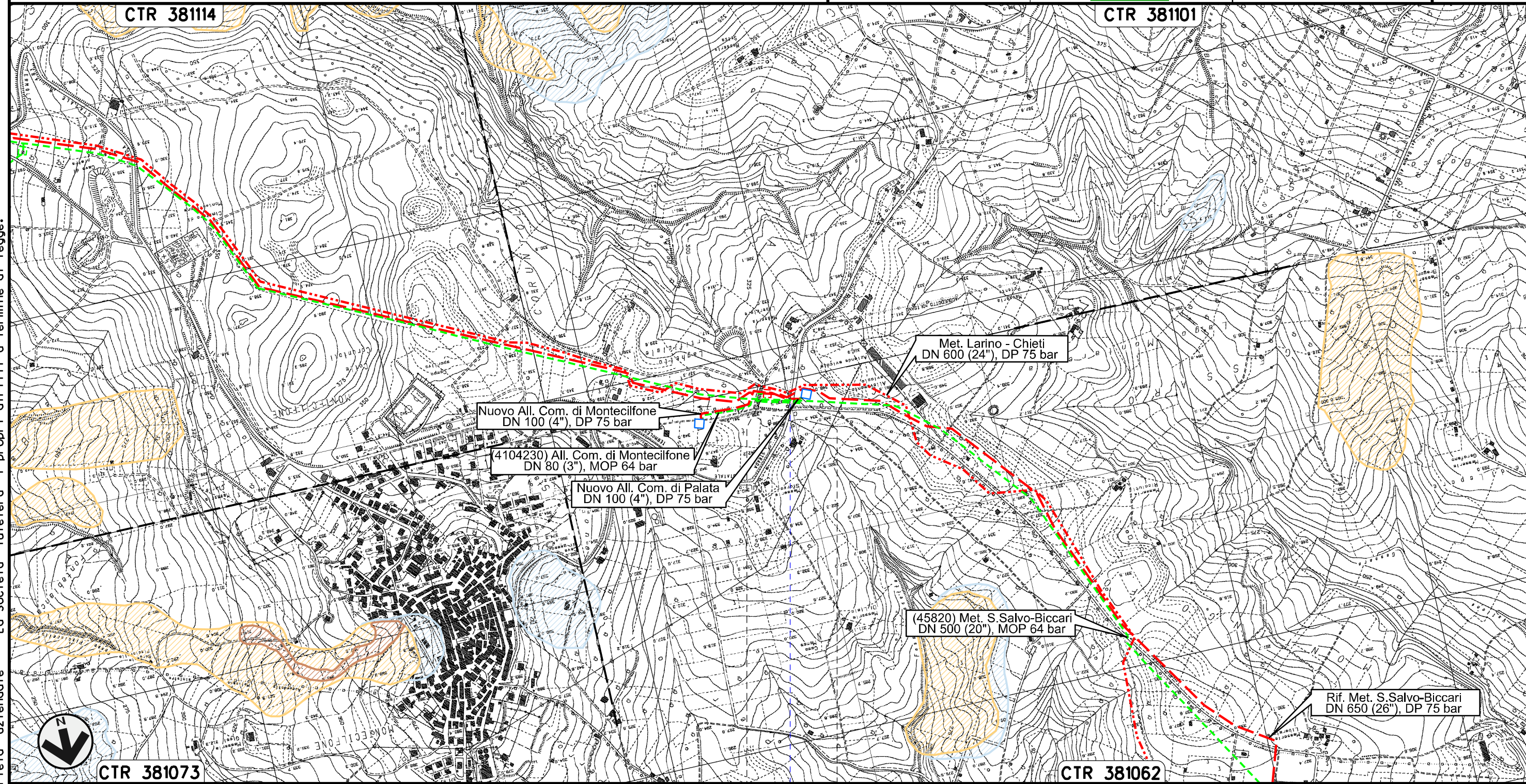
Allacciamento Comune di Palata
DN 100 (4"), MOP 64 bar

Rimozione Condotta Esistente
PAI - CARTA DELLA PERICOLOSITA' DA FRANA

00	30.11.17	EMISSIONE	FACCHINI	STROPPA	CAPRIOTTI	Foglio
INDICE	DATA	REVISIONI	ELABORATO	VERIFICATO	APPROVATO	7
						di 28
						Scala
						1:10000



Dis. PG-PAI-431
Comm. NR /17076



0+000 | 0+116

PALATA
CAMPOBASSO

• S.P. n.168

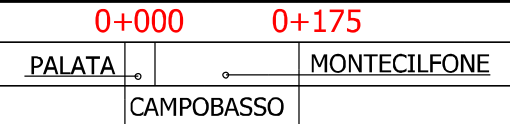
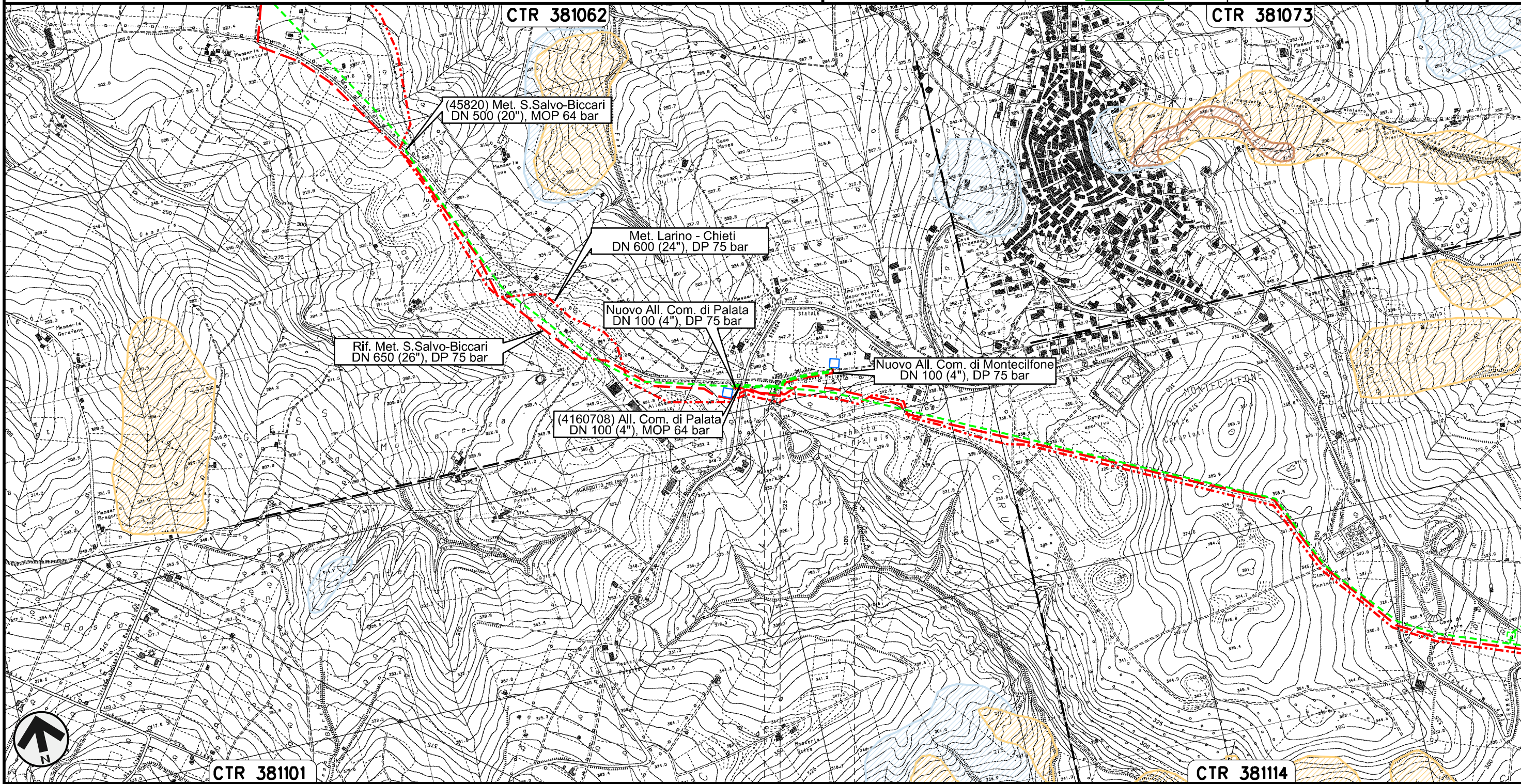
Il presente disegno e' di proprieta' aziendale - La Societa' tutelera' i propri diritti a termine di legge.

Allacciamento Comune di Montecilfone
DN 80 (3"), MOP 64 bar

Rimozione Condotta Esistente
PAI - CARTA DELLA PERICOLOSITA' DA FRANA

00	30.11.17	EMISSIONE	FACCHINI	STROPPA	CAPRIOTTI
INDICE	DATA	REVISIONI	ELABORATO	VERIFICATO	APPROVATO
			Dis. PG-PAI-431		
			Comm. NR /17076		

Foglio
8
di 28
Scala
1:10000

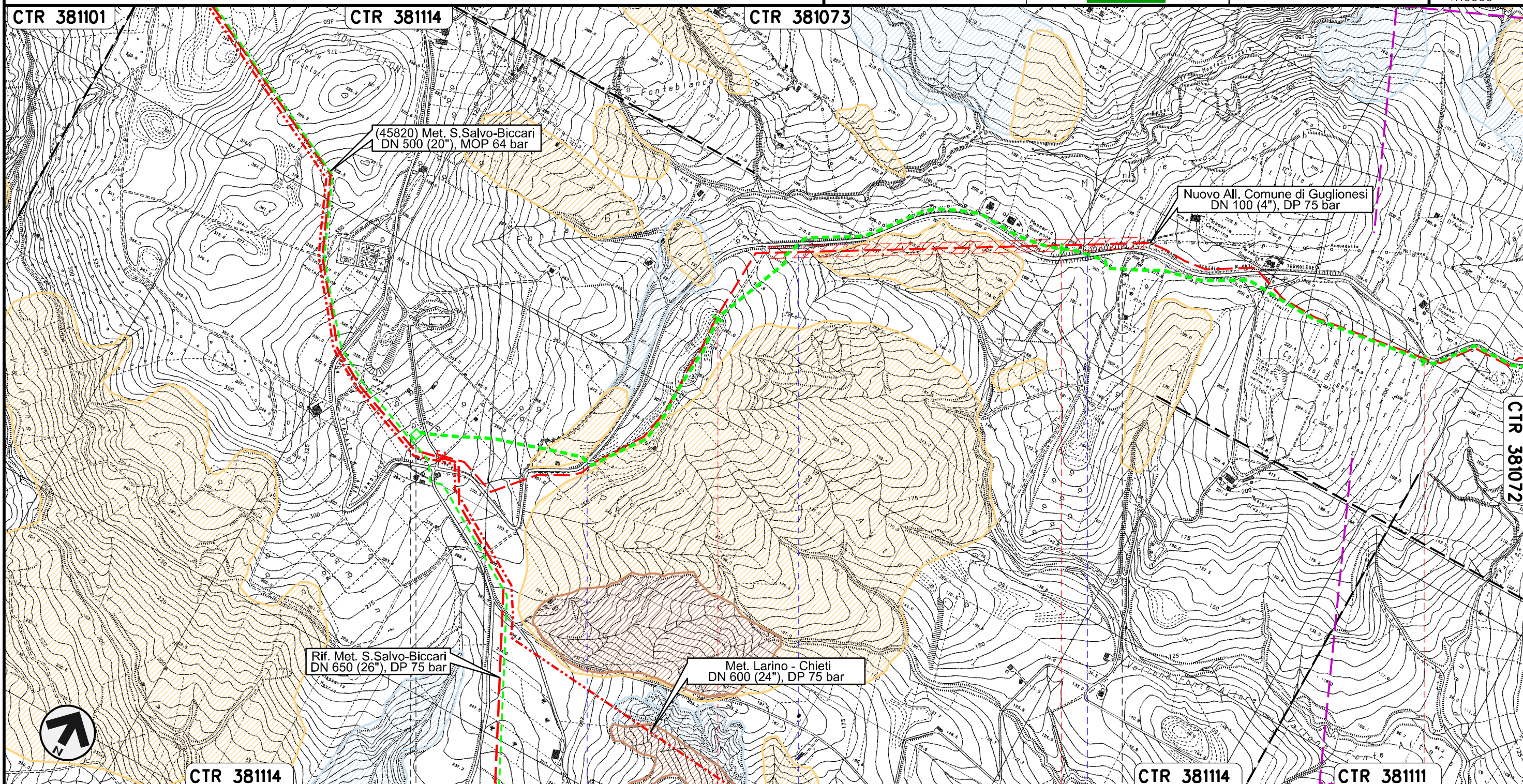


Il presente disegno e' di proprieta' aziendale - La Societa' tutelera' i propri diritti a termine di legge.

Collegamento Pozzo Agip Guglionesi
DN 250 (10"), MOP 64 bar

00	30.11.17	EMISSIONE	FACCHINI	STROPPA	CAPRIOTTI	Foglio
INDICE	DATA	REVISIONI	ELABORATO	VERIFICATO	APPROVATO	9
SNAM RETE GAS			Enereco			di 28
			Dis. PG-PAI-431			Scala
			Comm. NR /17076			1:10000

Rimozione Condotta Esistente
PAI - CARTA DELLA PERICOLOSITA' DA FRANA



Il presente disegno e' di proprieta' aziendale - La Societa' tutelera' i propri diritti a termine di legge.



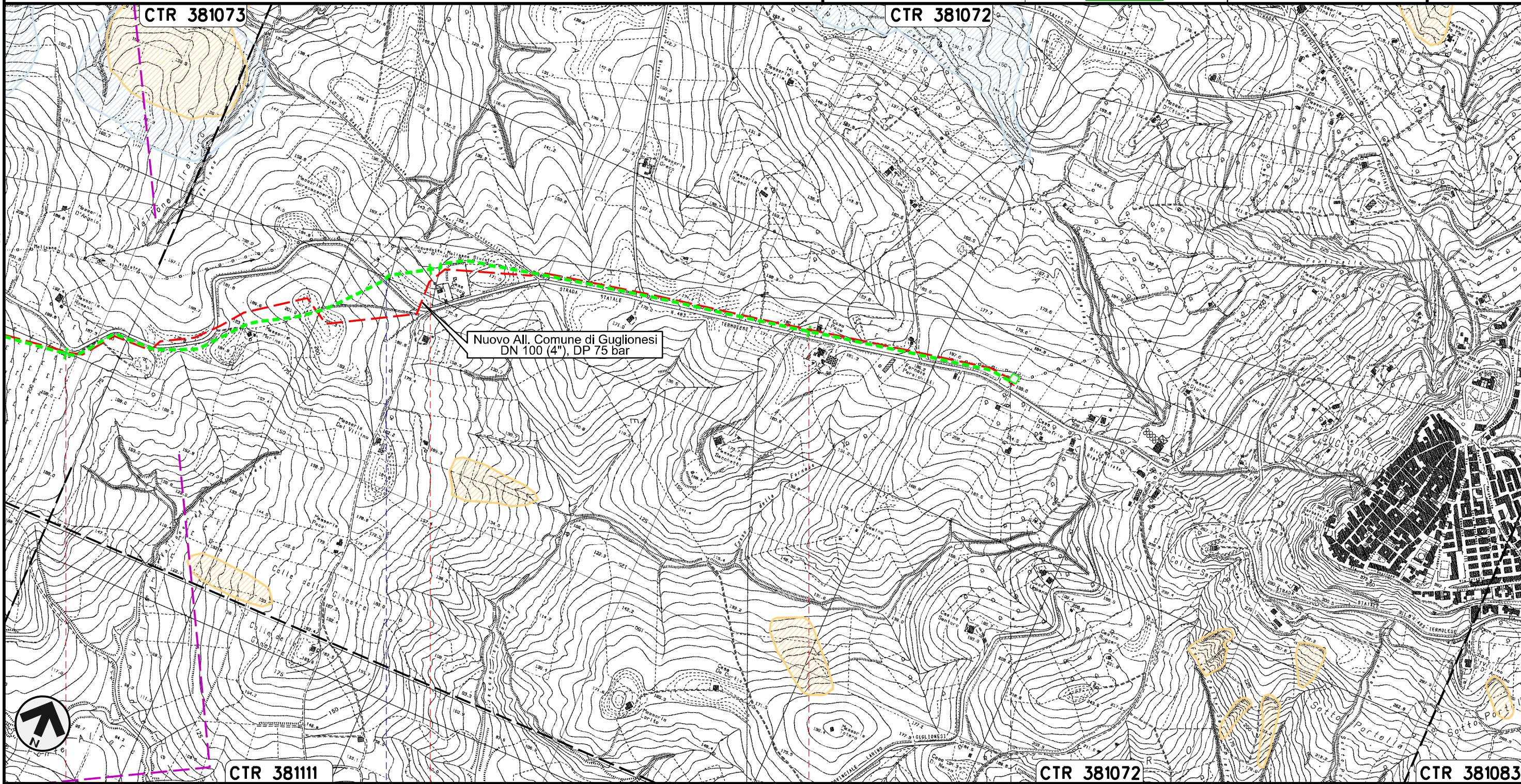
0+000	1	2	3
MONTECILFONE		GUGLIONESI	
CAMPOBASSO			
S.P. n.168	S.P. n.168	S.P. n.168	

Collegamento Pozzo Agip Guglionesi
DN 250 (10"), MOP 64 bar

Rimozione Condotta Esistente
PAI - CARTA DELLA PERICOLOSITA' DA FRANA

00	30.11.17	EMISSIONE	FACCHINI	STROPPA	CAPRIOTTI
INDICE	DATA	REVISIONI	ELABORATO	VERIFICATO	APPROVATO
			Dis. PG-PAI-431		
			Comm. NR /17076		

Foglio
10
di 28
Scala
1:10000



Il presente disegno e' di proprieta' aziendale - La Societa' tutelera' i propri diritti a termine di legge.



CTR 381111

CTR 381072

CTR 381083

GUGLIONESI
CAMPOBASSO

S.P. n.168

PIDA n.
4101868/2

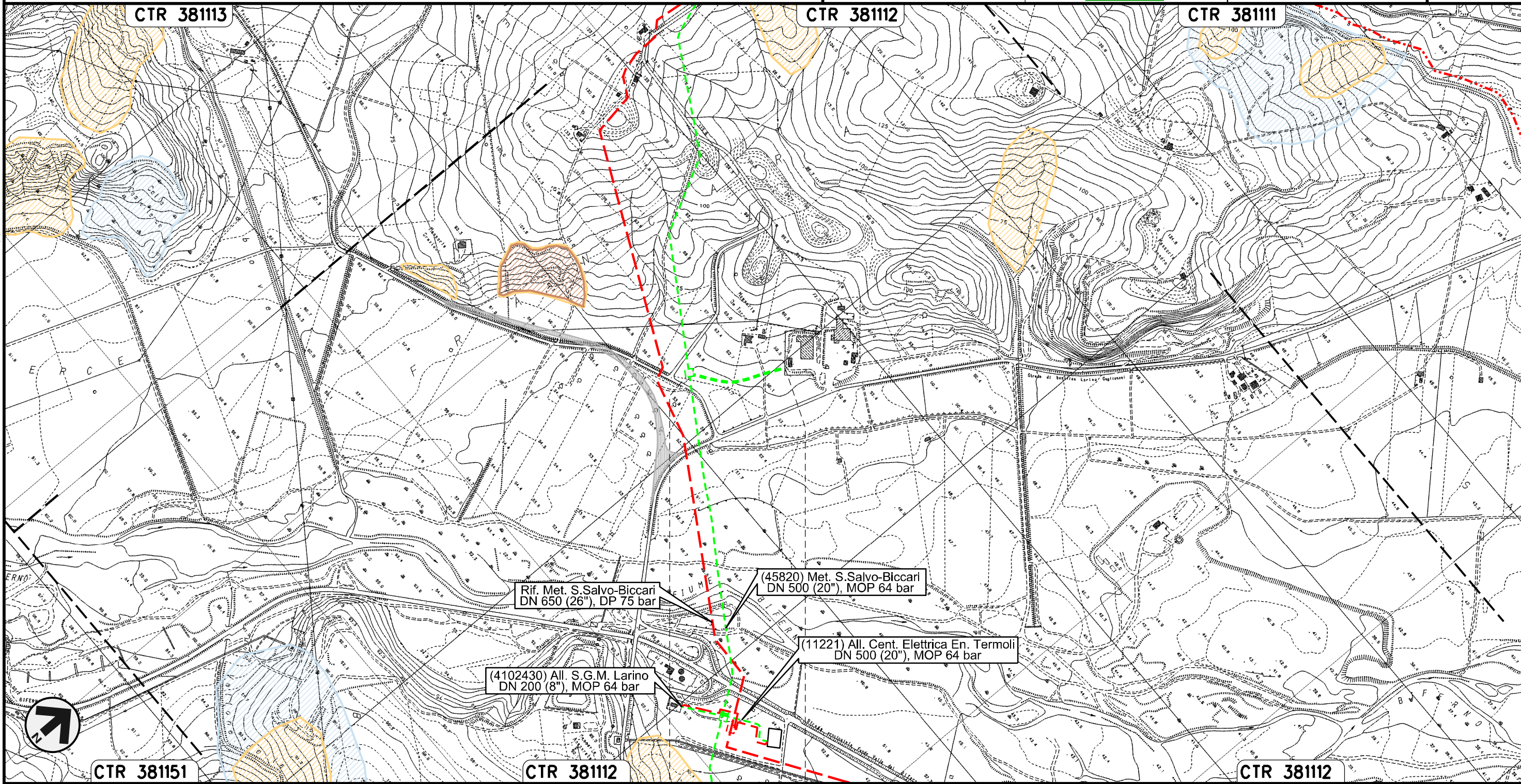


Allacciamento Sigma Guglionesi
DN 80 (3"), MOP 64 bar

Rimozione Condotta Esistente
PAI - CARTA DELLA PERICOLOSITA' DA FRANA

00	30.11.17	EMISSIONE	FACCHINI	STROPPA	CAPRIOTTI
INDICE	DATA	REVISIONI	ELABORATO	VERIFICATO	APPROVATO
SNAM RETE GAS			Enereco		
			Dis.	PG-PAI-431	
			Comm.	NR /17076	

Foglio
11
di 28
Scala
1:10000



0+000 0+258

GUGLIONESI
CAMPOBASSO



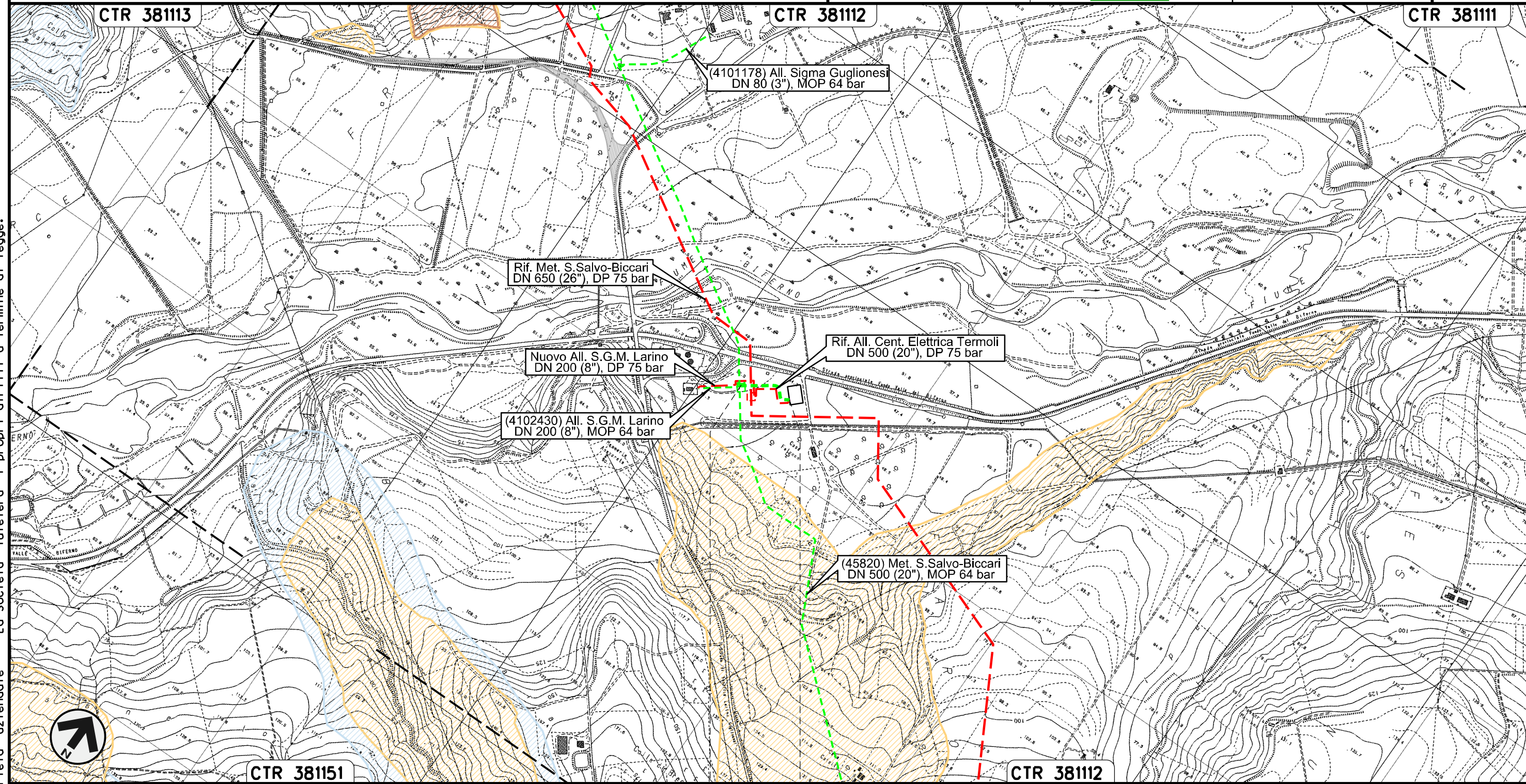
Il presente disegno e' di proprieta' aziendale - La Societa' tutelera' i propri diritti a termine di legge.

Allacciamento Centrale Elettrica Energia Termoli
DN 500 (20"), MOP 64 bar

00	30.11.17	EMISSIONE	FACCHINI	STROPPA	CAPRIOTTI
INDICE	DATA	REVISIONI	ELABORATO	VERIFICATO	APPROVATO
			Dis. PG-PAI-431		
			Comm. NR /17076		

Foglio
12
di 28
Scala
1:10000

Rimozione Condotta Esistente
PAI – CARTA DELLA PERICOLOSITA' DA FRANA





0+000 0+161

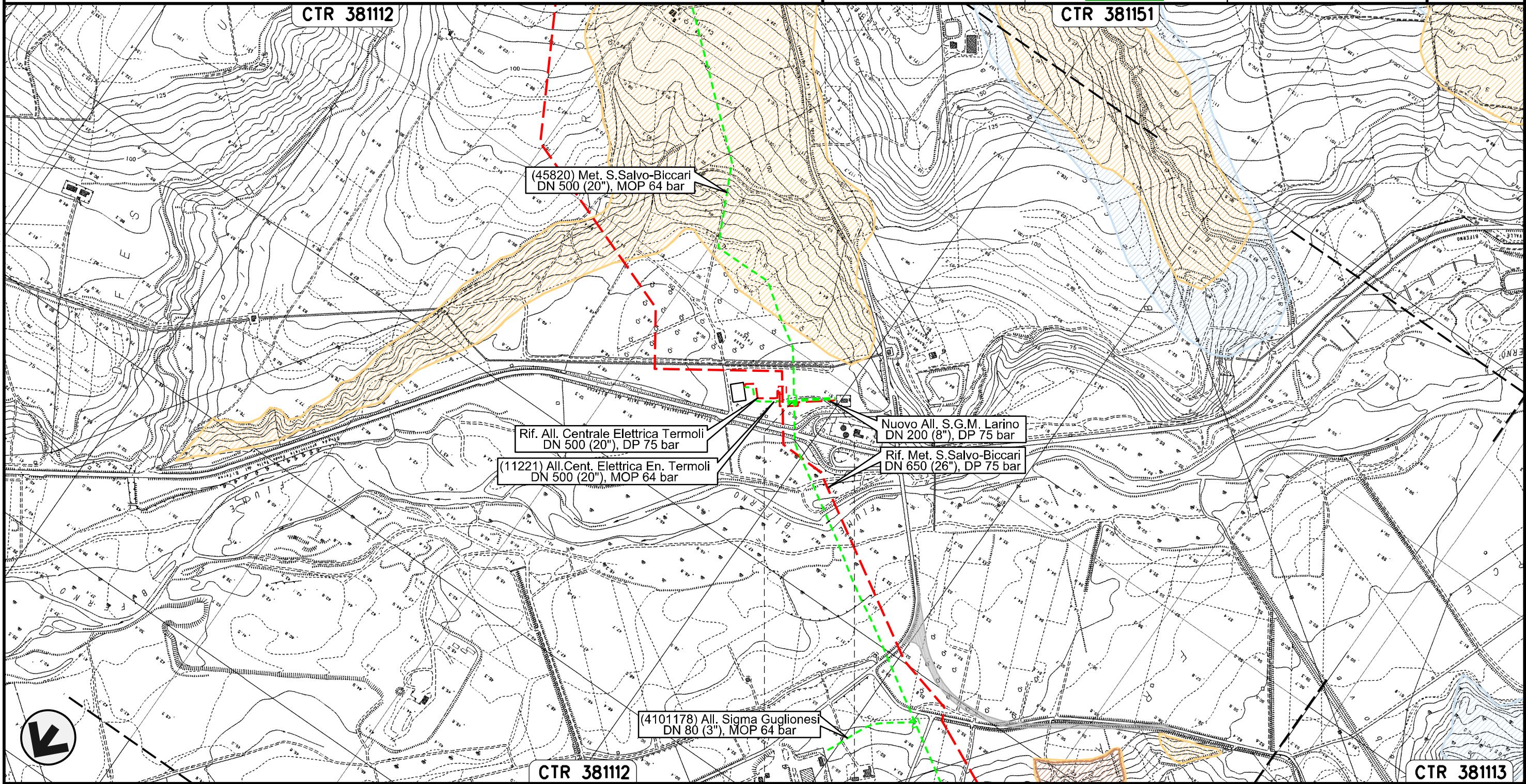
LARINO
CAMPOBASSO

Il presente disegno e' di proprieta' aziendale - La Societa' tutelera' i propri diritti a termine di legge.

Allacciamento S.G.M. Larino
DN 200 (8"), MOP 64 bar

00	30.11.17	EMISSIONE	FACCHINI	STROPPA	CAPRIOTTI	Foglio 13 di 28
INDICE	DATA	REVISIONI	ELABORATO	VERIFICATO	APPROVATO	
						Scala 1:10000
Dis. PG-PAI-431			Comm. NR /17076			



Rimozione Condotta Esistente
PAI – CARTA DELLA PERICOLOSITA' DA FRANA



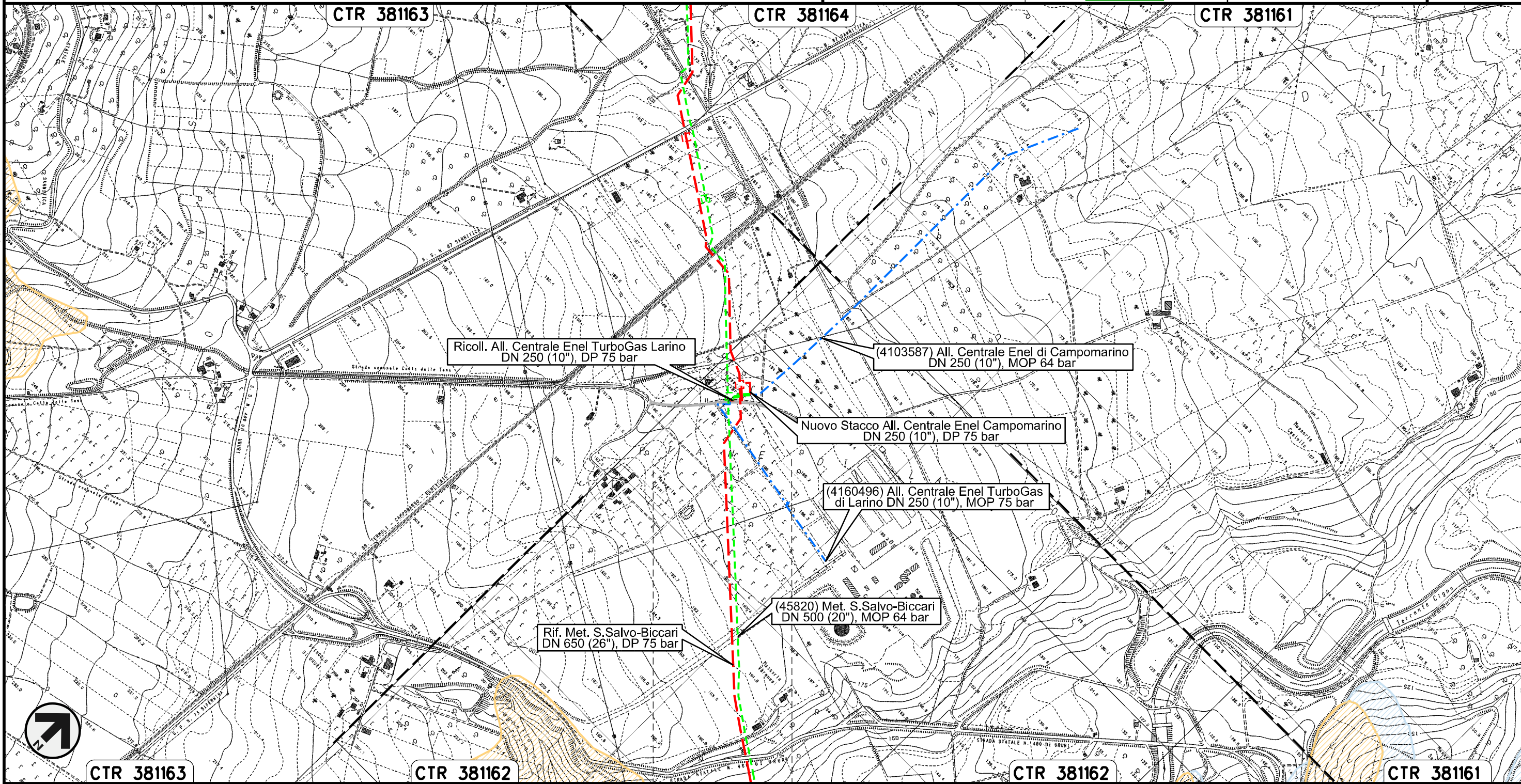
Il presente disegno e' di proprieta' aziendale - La Societa' tutelera' i propri diritti a termine di legge.

Allacciamento Centrale Enel di Campomarino
DN 250 (10"), MOP 64 bar

Rimozione Condotta Esistente
PAI - CARTA DELLA PERICOLOSITA' DA FRANA

00	30.11.17	EMISSIONE	FACCHINI	STROPPA	CAPRIOTTI
INDICE	DATA	REVISIONI	ELABORATO	VERIFICATO	APPROVATO
					
			Dis.	PG-PAI-431	
			Comm.	NR /17076	

Foglio
14
di 28
Scala
1:10000





0+000 0+050

LARINO
CAMPOBASSO

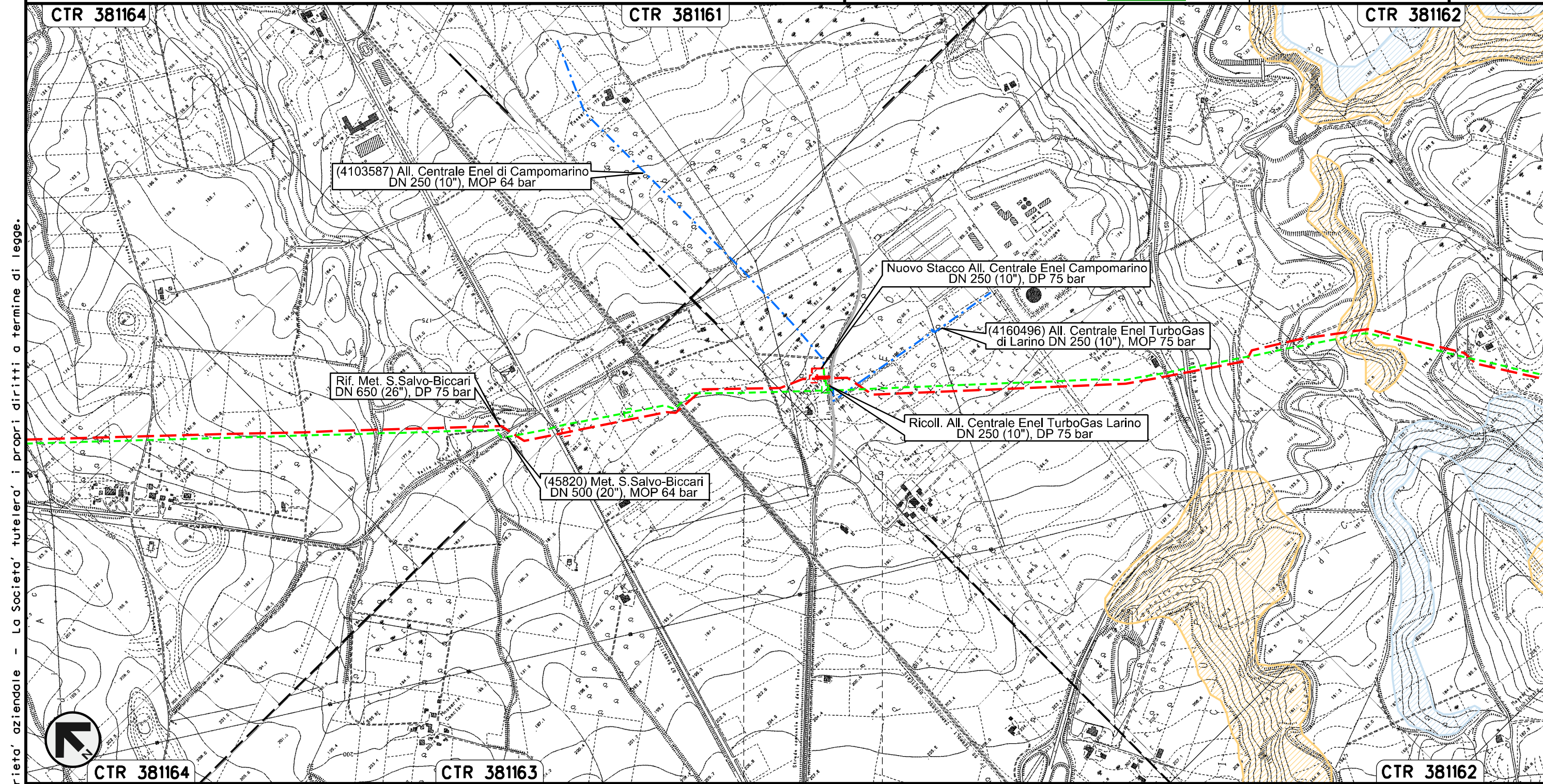
Il presente disegno e' di proprieta' aziendale - La Societa' tutelera' i propri diritti a termine di legge.

Allacciamento Centrale Enel TurboGas di Larino
DN 250 (10"), MOP 75 bar

Rimozione Condotta Esistente
PAI - CARTA DELLA PERICOLOSITA' DA FRANA

00	30.11.17	EMISSIONE	FACCHINI	STROPPA	CAPRIOTTI
INDICE	DATA	REVISIONI	ELABORATO	VERIFICATO	APPROVATO
					
			Dis.	PG-PAI-431	
			Comm.	NR /17076	

Foglio
15
di 28
Scala
1:10000



0+000 0+010

LARINO
CAMPOBASSO

Il presente disegno e' di proprieta' aziendale - La Societa' tutelera' i propri diritti a termine di legge.

Allacciamento Comune di Ururi
DN 100 (4"), MOP 64 bar

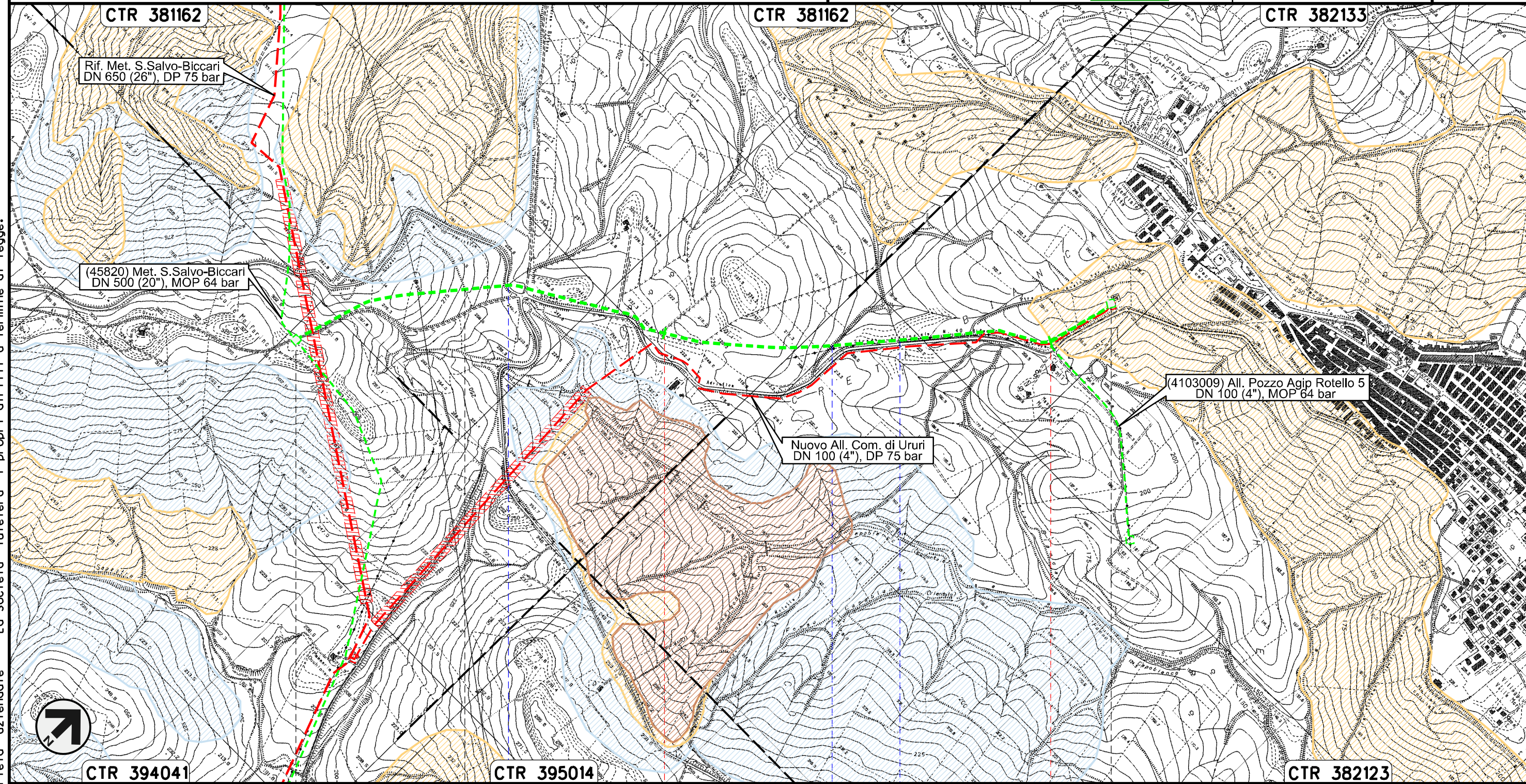
00	30.11.17	EMISSIONE	FACCHINI	STROPPA	CAPRIOTTI
INDICE	DATA	REVISIONI	ELABORATO	VERIFICATO	APPROVATO

Foglio
16
di 28
Scala
1:10000

Rimozione Condotta Esistente
PAI – CARTA DELLA PERICOLOSITA' DA FRANA



Dis. PG-PAI-431
Comm. NR /17076



Il presente disegno e' di proprieta' aziendale - La Societa' tutelera' i propri diritti a termine di legge.

0+000 1 2 2+204

MONTORIO NEI FRENTANI

URURI
CAMPOBASSO


PIDS n.4103008/1

PIDA n. 4103008/2

S.P. n.40

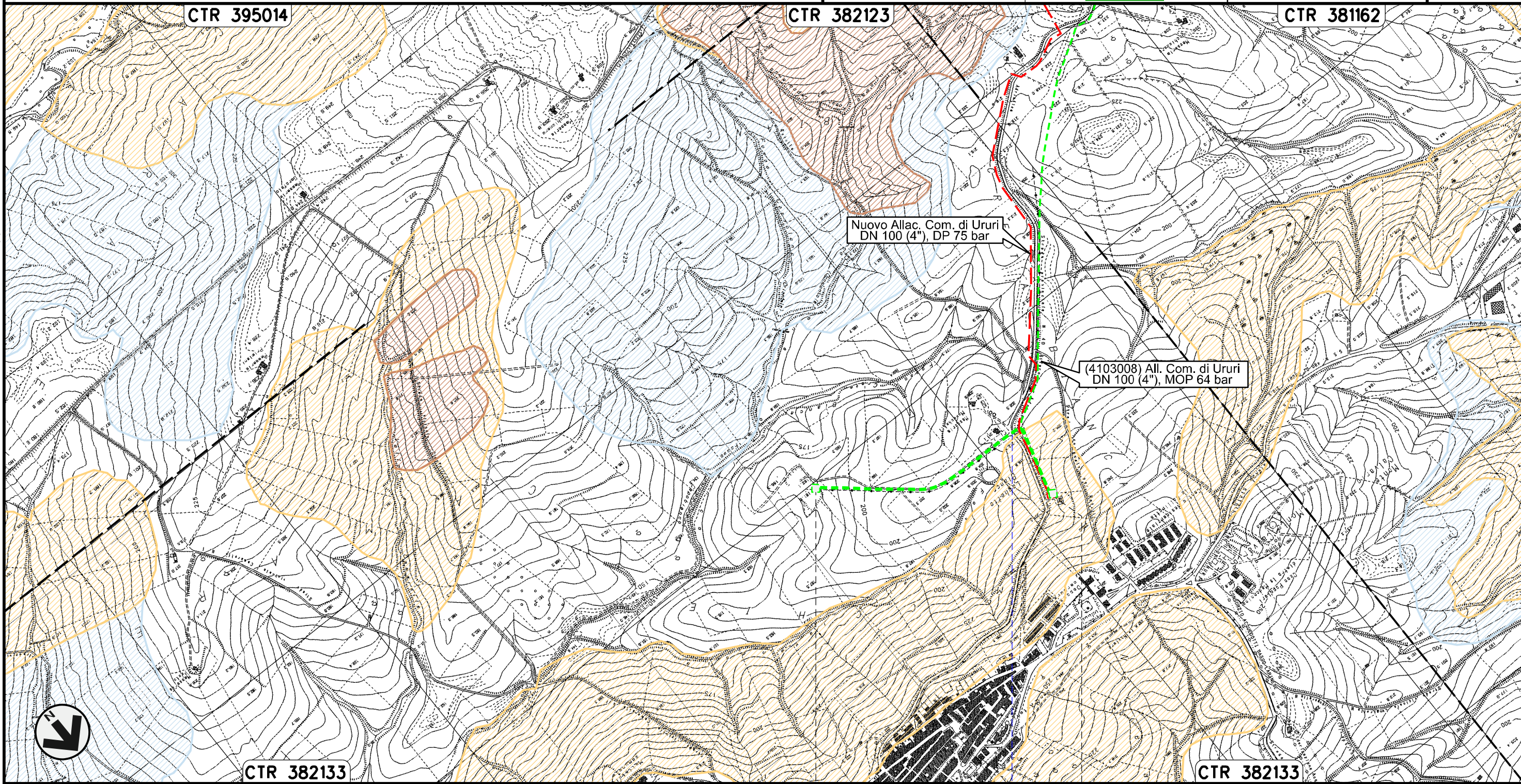
Fosso Fosso

Allacciamento Pozzo Agip Rotello 5
DN 100 (4"), MOP 64 bar

00	30.11.17	EMISSIONE	FACCHINI	STROPPA	CAPRIOTTI
INDICE	DATA	R E V I S I O N I	ELABORATO	VERIFICATO	APPROVATO
					
			Dis.	PG-PAI-431	
			Comm.	NR /17076	

Foglio
17
di 28
Scala
1:10000

Rimozione Condotta Esistente
PAI – CARTA DELLA PERICOLOSITA' DA FRANA



Il presente disegno e' di proprieta' aziendale - La Societa' tutelera' i propri diritti a termine di legge.

CTR 395014

CTR 382123

CTR 381162

CTR 382133

CTR 382133

0+000

0+770

URURI
CAMPOBASSO



PIDA n.
4103009/1

PIDA n.
4103009/2

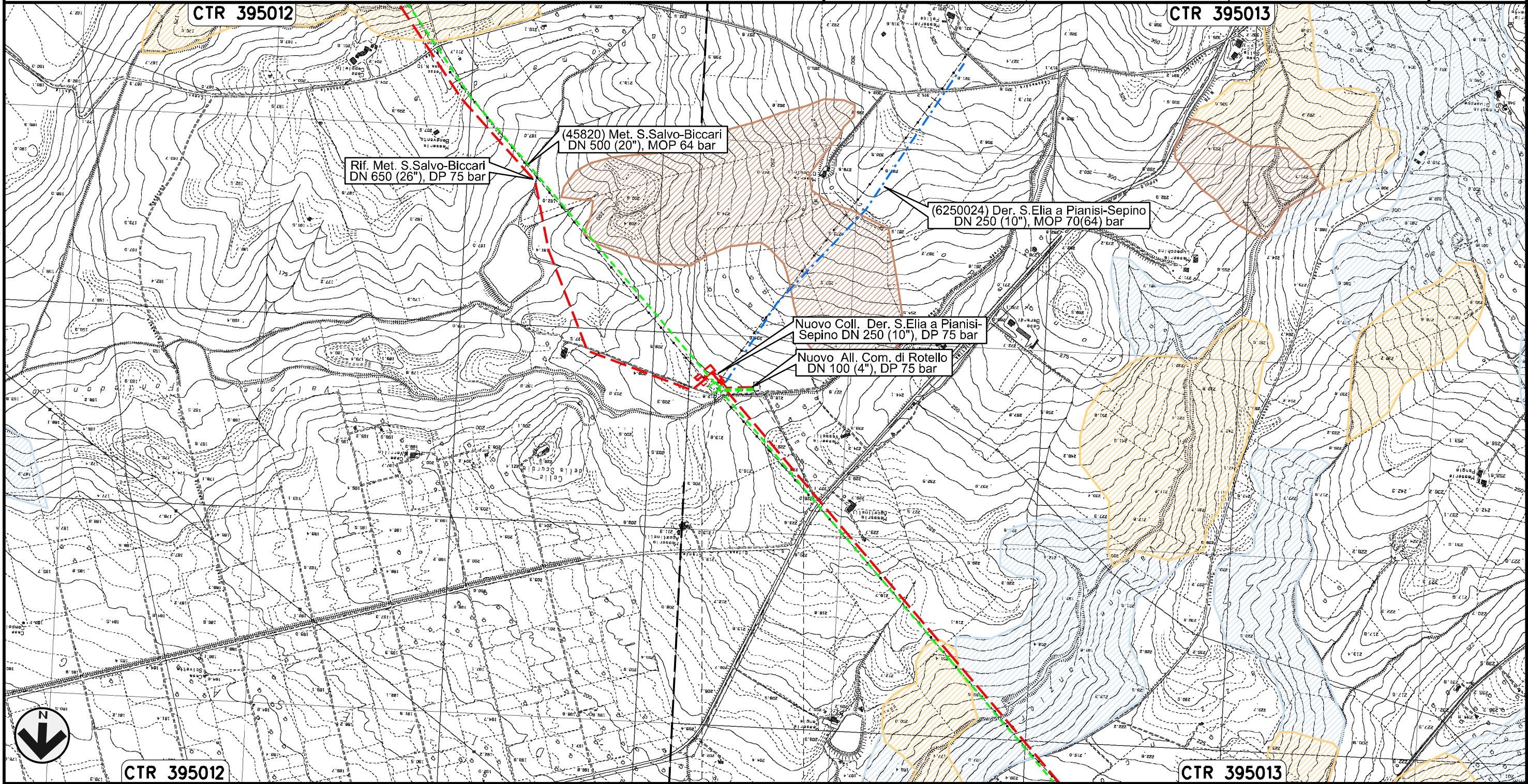
S.P. n.40

Allacciamento Comune di Rotello
DN 80 (3"), MOP 64 bar

Rimozione Condotta Esistente
PAI – CARTA DELLA PERICOLOSITA' DA FRANA

00	30.11.17	EMISSIONE	FACCHINI	STROPPA	CAPRIOTTI
INDICE	DATA	REVISIONI	ELABORATO	VERIFICATO	APPROVATO
					
			Dis.	PG-PAI-431	
			Comm.	NR /17076	

Foglio
18
di 28
Scala
1:10000





0+000 0+095

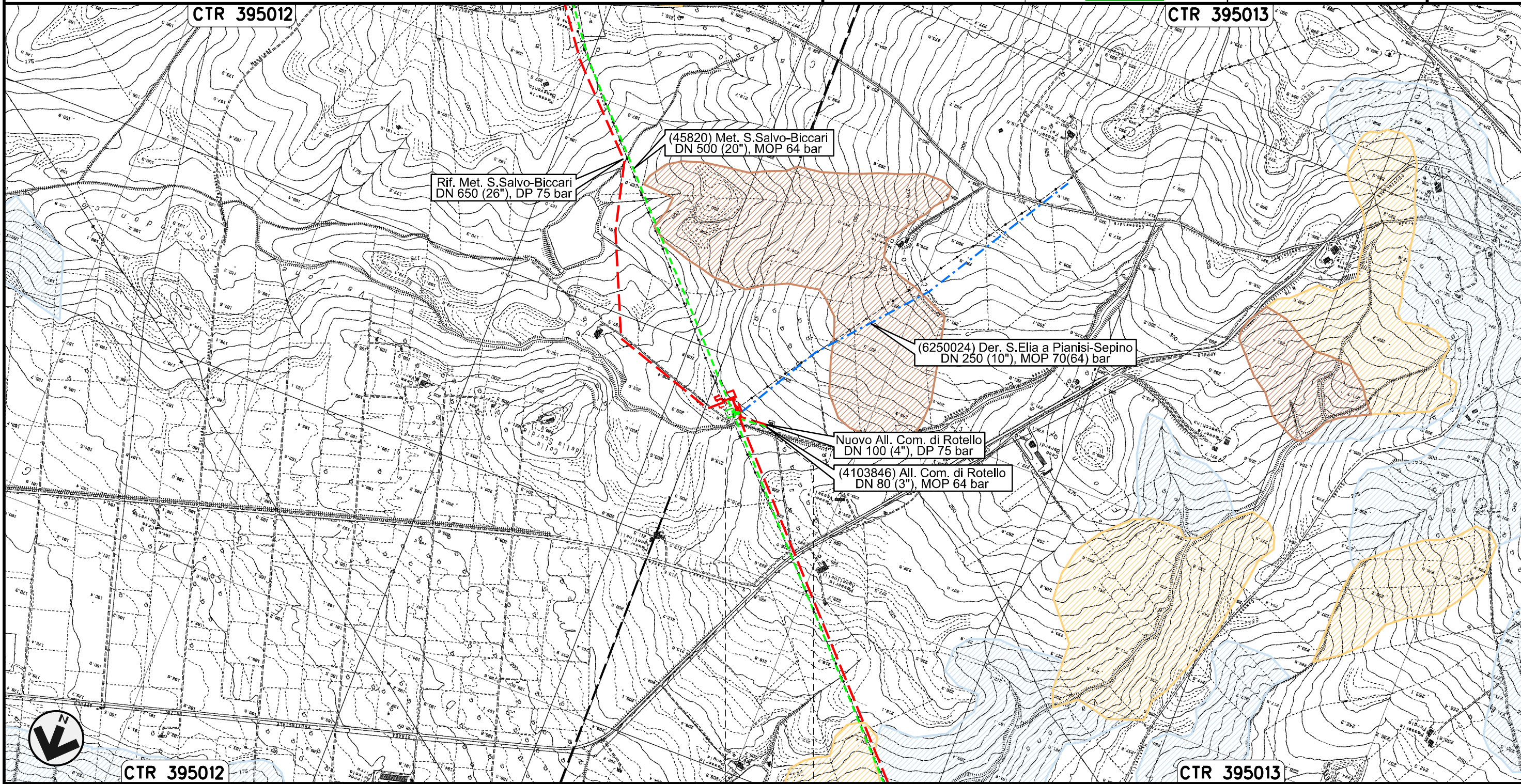
ROTELLO
CAMPOBASSO

Il presente disegno e' di proprieta' aziendale - La Societa' tutelera' i propri diritti a termine di legge.

Derivazione S.Elia a Pianisi-Sepino
DN 250 (8"), MOP 70(64) bar

Rimozione Condotta Esistente
PAI – CARTA DELLA PERICOLOSITA' DA FRANA

00	30.11.17	EMISSIONE	FACCHINI	STROPPA	CAPRIOTTI	Foglio 19 di 28
INDICE	DATA	R E V I S I O N I	ELABORATO	VERIFICATO	APPROVATO	
						Scala 1:10000
			Dis. PG-PAI-431			
			Comm. NR /17076			





Il presente disegno e' di proprieta' aziendale - La Societa' tutelera' i propri diritti a termine di legge.

0+000 0+025

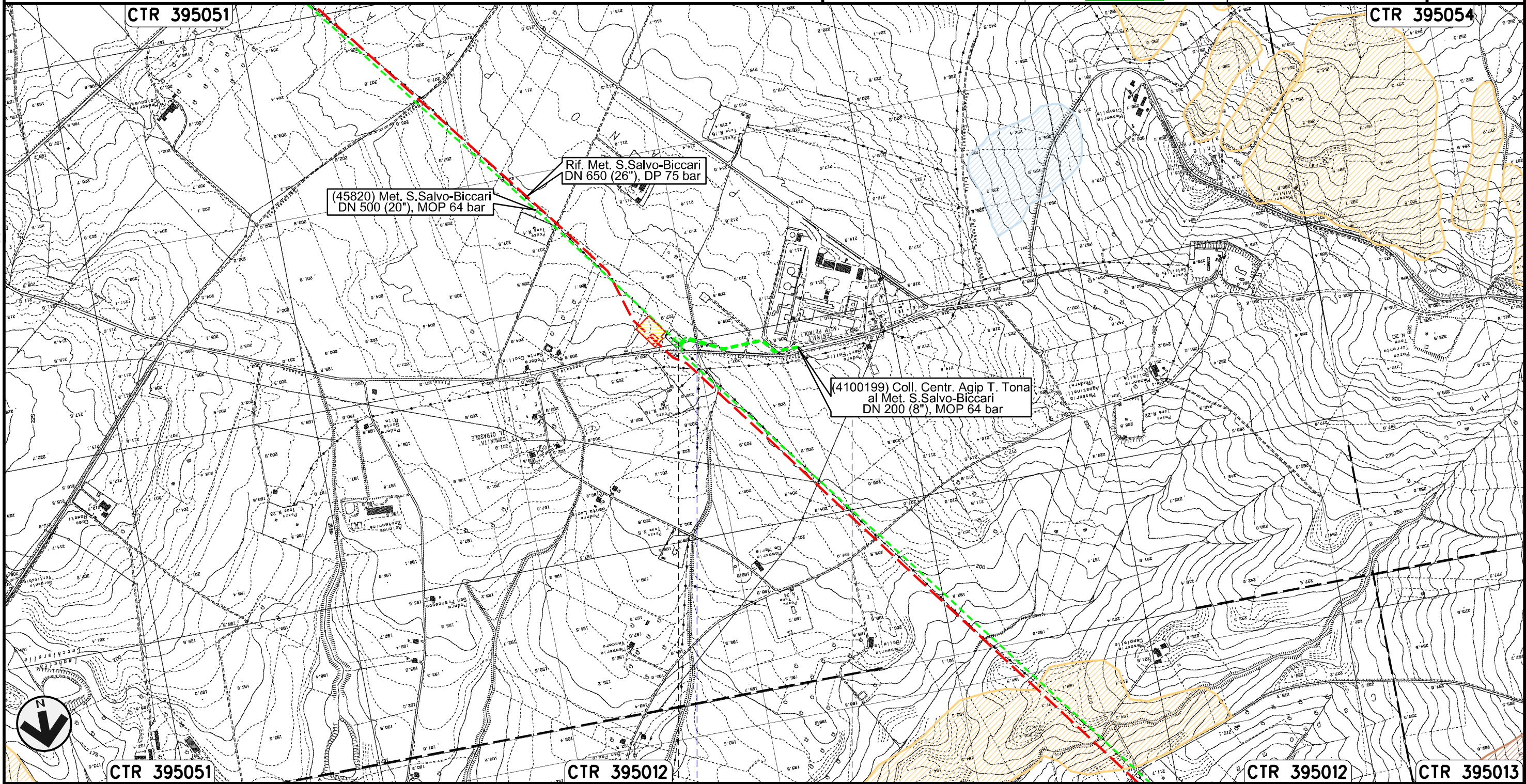
ROTELLO

CAMPOBASSO

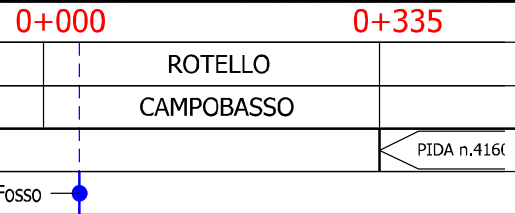
Allacciamento Centro Olio Agip T. Tona Rotello
DN 80 (3"), MOP 70(64) bar

00	30.11.17	EMISSIONE	FACCHINI	STROPPA	CAPRIOTTI	Foglio 20 di 28
INDICE	DATA	REVISIONI	ELABORATO	VERIFICATO	APPROVATO	
						Scala 1:10000
			Dis. PG-PAI-431			
			Comm. NR /17076			



Rimozione Condotta Esistente
PAI – CARTA DELLA PERICOLOSITA' DA FRANA



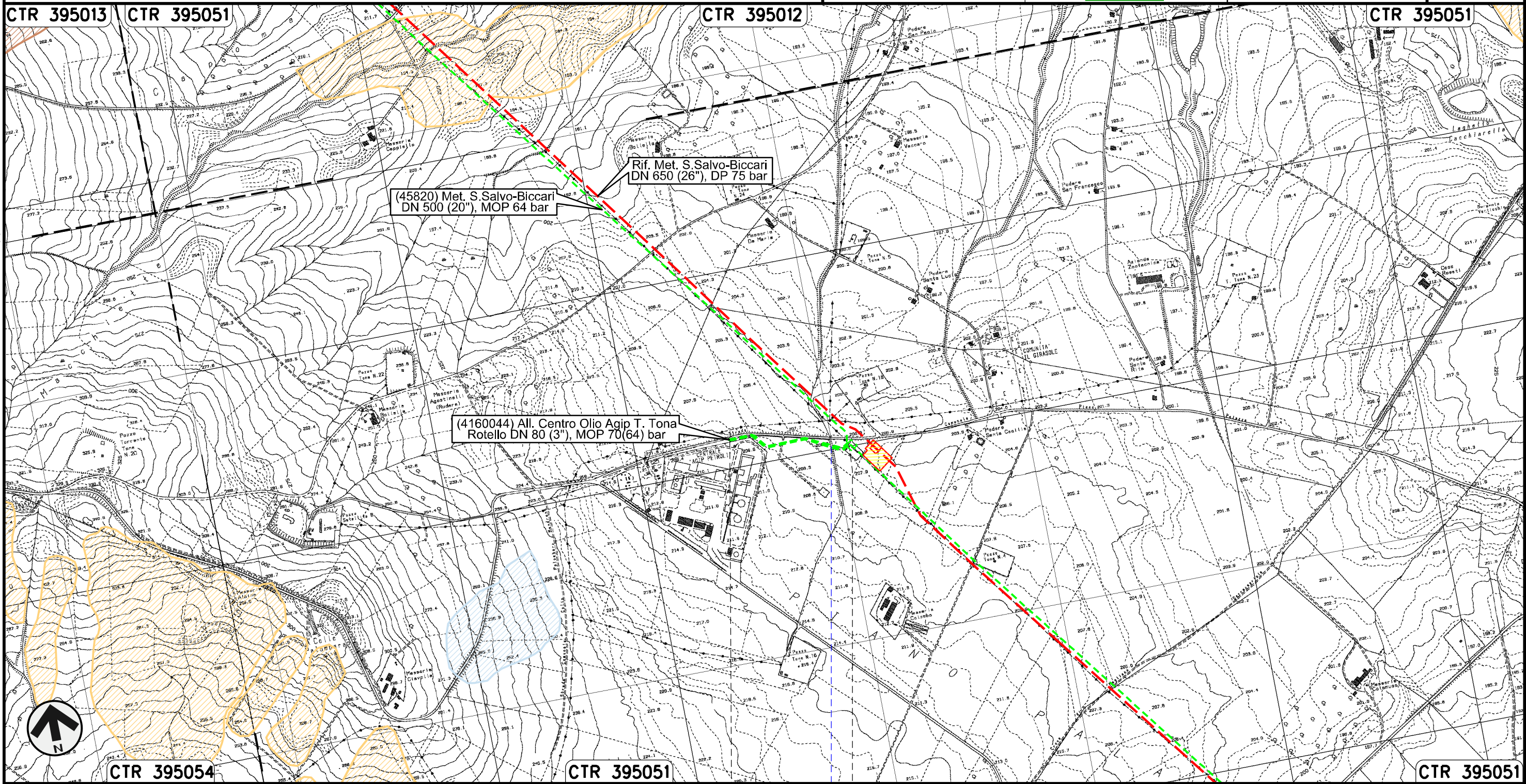
Il presente disegno e' di proprieta' aziendale - La Societa' tutelera' i propri diritti a termine di legge.



Collegamento Centrale Agip T. Tona al Met. S.Salvo-Biccari
DN 200 (8"), MOP 64 bar

00	30.11.17	EMISSIONE	FACCHINI	STROPPA	CAPRIOTTI	Foglio 21 di 28
INDICE	DATA	REVISIONI	ELABORATO	VERIFICATO	APPROVATO	
						Scala 1:10000
Dis. PG-PAI-431			Comm. NR /17076			

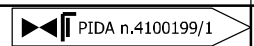
Rimozione Condotta Esistente
PAI – CARTA DELLA PERICOLOSITA' DA FRANA



Il presente disegno e' di proprieta' aziendale - La Societa' tutelera' i propri diritti a termine di legge.



0+000 0+335

ROTELLO
CAMPOBASSO

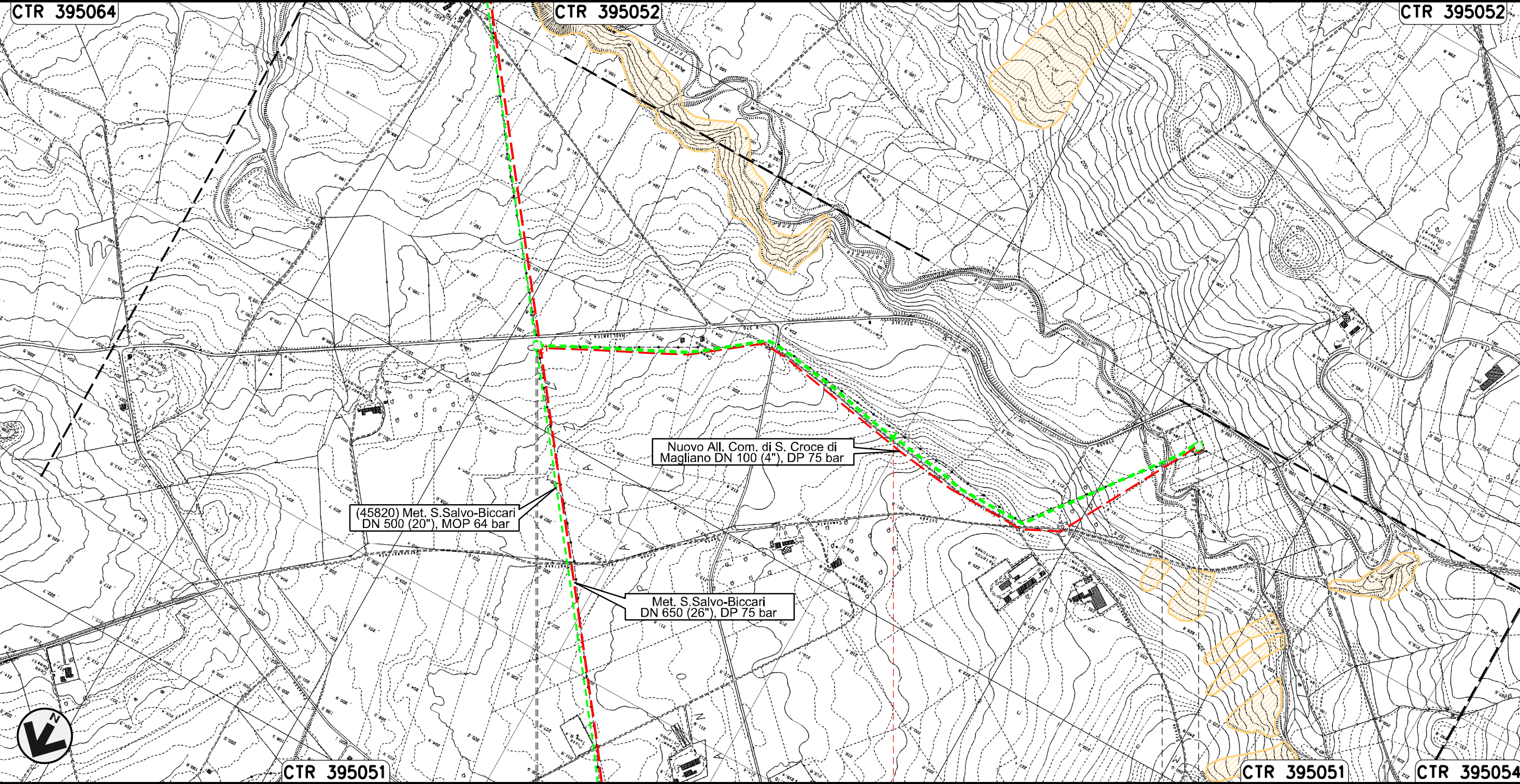


Fosso



Allacciamento Comune di S. Croce di Magliano
DN 80 (3"), MOP 64 bar

00	30.11.17	EMISSIONE	FACCHINI	STROPPA	CAPRIOTTI	Foglio 22 di 28
INDICE	DATA	REVISIONI	ELABORATO	VERIFICATO	APPROVATO	
						Scala 1:10000
Dis. PG-PAI-431			Comm. NR /17076			

Rimozione Condotta Esistente
PAI – CARTA DELLA PERICOLOSITA' DA FRANA



Il presente disegno e' di proprieta' aziendale - La Societa' tutelera' i propri diritti a termine di legge.

0+000	1	1+896
ROTELLO CAMPOBASSO		SANTA CROCE DI MAGLIANO
		Torrente Tona
 PIDA n. 4104019/1 km 0+005		 PIDA n. 4104019/2

Allacciamento Comune di Casalvecchio di Puglia
DN 100 (4"), MOP 64 bar

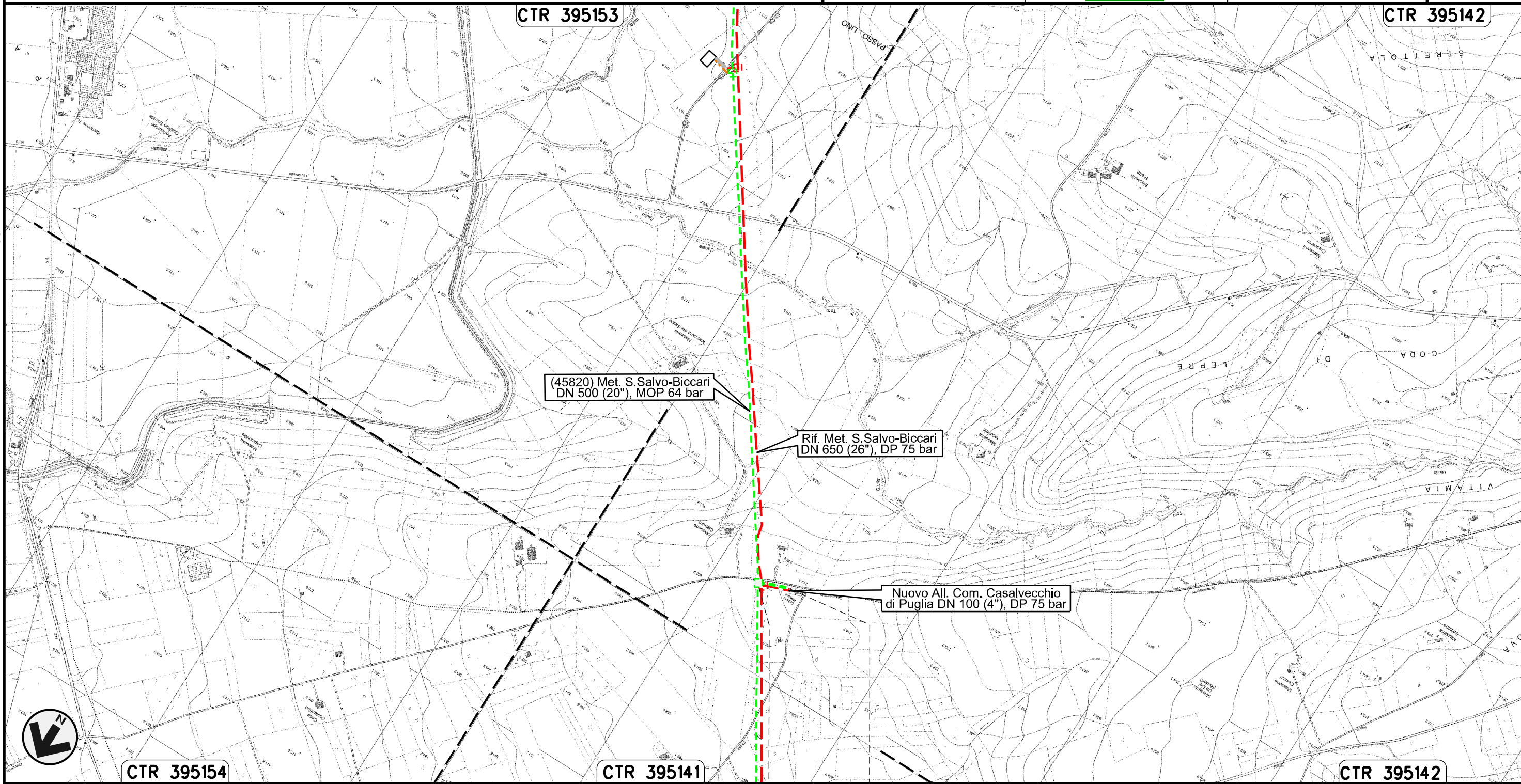
00	30.11.17	EMISSIONE	FACCHINI	STROPPA	CAPRIOTTI
INDICE	DATA	REVISIONI	ELABORATO	VERIFICATO	APPROVATO

Foglio
23
di 28
Scala
1:10000

Rimozione Condotta Esistente
PAI – CARTA DELLA PERICOLOSITA' DA FRANA



Dis. PG-PAI-431
Comm. NR /17076



0+000 0+084

CASALVECCHIO
DI PUGLIA
FOGGIA
PIDA n.11090/1

Il presente disegno e' di proprieta' aziendale - La Societa' tutelera' i propri diritti a termine di legge.

Collegamento SGI Castelnuovo della Daunia
DN 300 (12"), MOP 64 bar

00	30.11.17	EMISSIONE	FACCHINI	STROPPA	CAPRIOTTI
INDICE	DATA	REVISIONI	ELABORATO	VERIFICATO	APPROVATO

Foglio
24
di 28
Scala
1:10000

Rimozione Condotta Esistente
PAI - CARTA DELLA PERICOLOSITA' DA FRANA



Dis. PG-PAI-431
Comm. NR /17076

CTR 395142

CTR 395153

CTR 395154

Rif. Met. S.Salvo-Biccari
DN 650 (26"), DP 75 bar

(45820) Met. S.Salvo-Biccari
DN 500 (20"), MOP 64 bar

Nuovo All. SGI Castelnuovo della D.
DN 300 (12"), DP 75 bar

(12536) Coll. SGI Castelnuovo D.
DN 300 (12"), MOP 64 bar

Il presente disegno e' di proprieta' aziendale - La Societa' tutelera' i propri diritti a termine di legge.



CTR 407021

CTR 395142

CTR 395153

0+000 0+020

CASTELNUOVO
DELLA DAUNIA
FOGGIA

Allacciamento Enplus Srl di S. Severo
DN 400 (16"), MOP 64 bar

00	30.11.17	EMISSIONE	FACCHINI	STROPPA	CAPRIOTTI		
INDICE	DATA	R E V I S I O N I			ELABORATO	VERIFICATO	APPROVATO

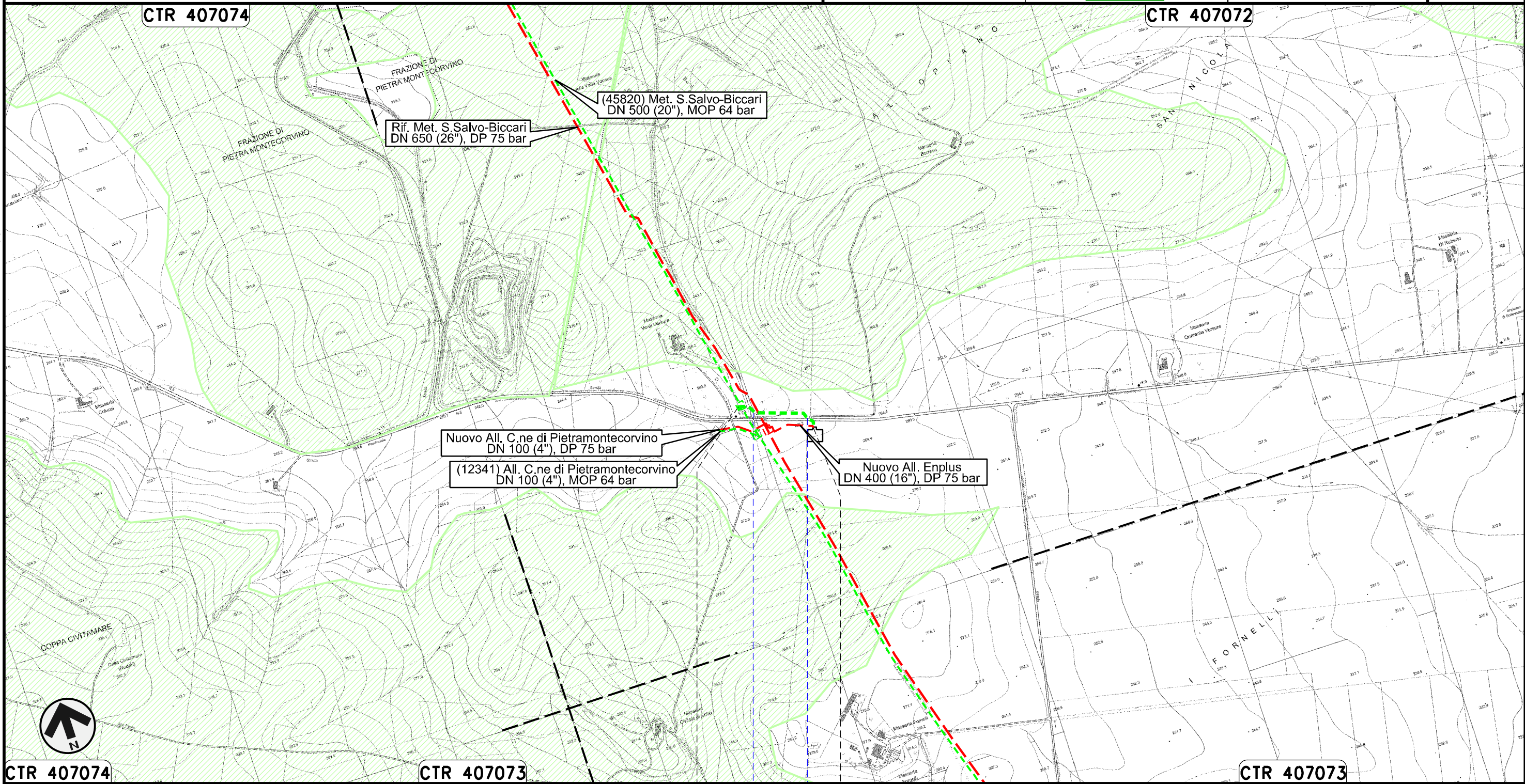
Foglio
25
di 28

Rimozione Condotta Esistente
PAI – CARTA DELLA PERICOLOSITA' DA FRANA



Dis. PG-PAI-431
Comm. NR /17076

Scala
1:10000



Il presente disegno e' di proprieta' aziendale - La Societa' tutelera' i propri diritti a termine di legge.



0+000 0+222



PIETRAMONTECORVINO

FOGGIA

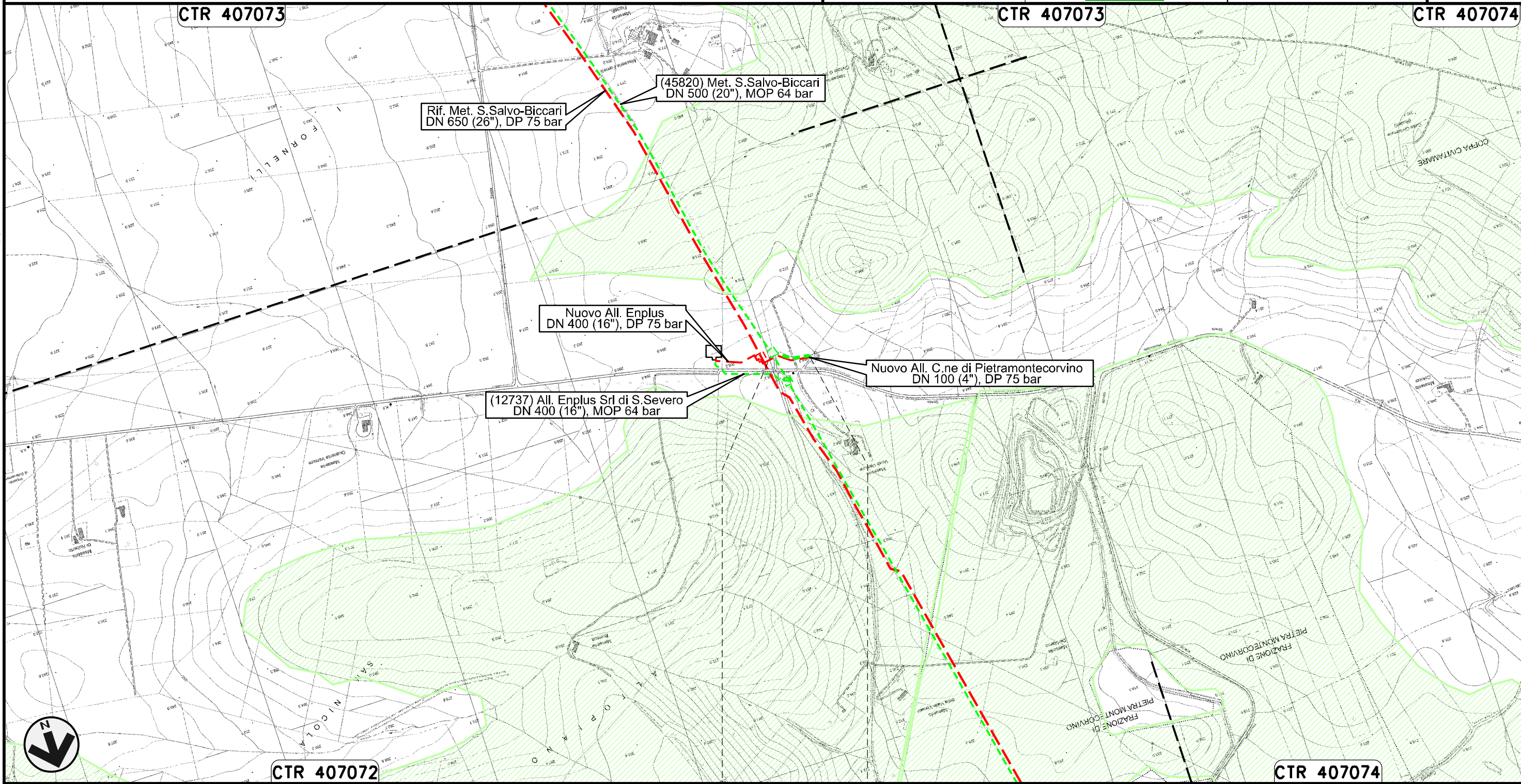
● Fosso ● S.P. n.5

Allacciamento Comune di Pietramontecorvino
DN 100 (4"), MOP 64 bar

Rimozione Condotta Esistente
PAI – CARTA DELLA PERICOLOSITA' DA FRANA

00	30.11.17	EMISSIONE	FACCHINI	STROPPA	CAPRIOTTI
INDICE	DATA	REVISIONI	ELABORATO	VERIFICATO	APPROVATO
					
			Dis.	PG-PAI-431	
			Comm.	NR /17076	

Foglio
26
di 28
Scala
1:10000




Il presente disegno e' di proprieta' aziendale - La Societa' tutelera' i propri diritti a termine di legge.

0+000 0+109



PIETRAMONTECORVINO

FOGGIA

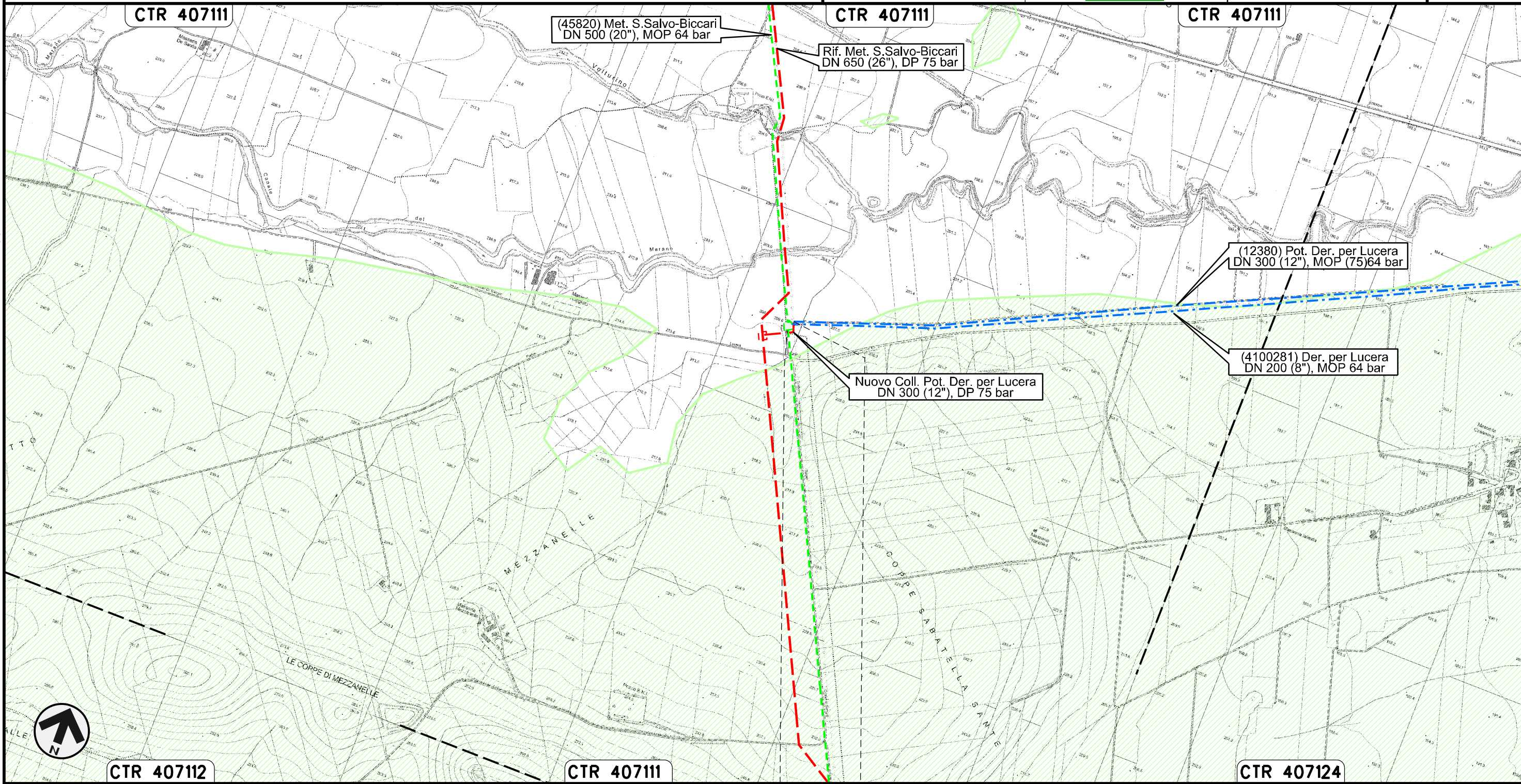


Potenziamento Derivazione per Lucera
DN 300 (12"), MOP 64 bar

Rimozione Condotta Esistente
PAI - CARTA DELLA PERICOLOSITA' DA FRANA

00	30.11.17	EMISSIONE	FACCHINI	STROPPA	CAPRIOTTI
INDICE	DATA	REVISIONI	ELABORATO	VERIFICATO	APPROVATO
					
			Dis.	PG-PAI-431	
			Comm.	NR /17076	

Foglio
27
di 28
Scala
1:10000



Il presente disegno e' di proprieta' aziendale - La Societa' tutelera' i propri diritti a termine di legge.

0+000	0+026
LUCERA	
FOGGIA	

LEGENDA

SIMBOLOGIA CARTOGRAFICA

- | | | | |
|--|--|--|---|
| | Metanodotti da porre fuori esercizio e rimuovere | | Impianti di linea da porre fuori esercizio e rimuovere |
| | Metanodotti in progetto | | Impianti di linea in progetto |
| | Metanodotti in esercizio | | Impianti di linea su rete in esercizio |
| | Altre condotte di terzi | | Gallerie, Tunnel, Mini-Microtunnel, Raise Boring e T.O.C. |
| | Aree impianti stacco-terminale in progetto | | Nuova viabilita' |
| | Aree impianti stacco-terminale esistenti | | Viabilita' in programma |
| | Limite sovrapposizione fogli | | Condotta S.G.I. (in progetto) |

SIMBOLOGIA MECCANICA

- Punto di intercettazione di linea (P.I.L.)
- Punto di intercettazione di derivazione importante (P.I.D.I.)
- Punto di intercettazione di derivazione semplice con stacco da P.I.L. (P.I.D.S.)
- Punto di intercettazione e derivazione semplice con stacco da Linea (P.I.D.S.)
- Punto di intercettazione con discaggio di allacciamento (P.I.D.A.)
- Punto predisposto per il discaggio di allacciamento (P.P.D.A.)
- Punto di sezionamento elettrico terminale (P.S.E.T.)
- Stazione predisposta per lancio e ricevimento PIG
- Impianto di riduzione/egolazione della pressione

LEGENDA TEMATICA

Autorita' di Bacino Interregionale
Dei Fiumi Trigno, Biferno e Minori, Saccione e Fortore

- Pericolosita' da frana moderata
- Pericolosita' da frana elevata
- Pericolosita' da frana estremamente elevata

Autorita' di Bacino della Puglia

- Pericolosita' geomorfologica media e moderata
- Pericolosita' geomorfologica elevata
- Pericolosita' geomorfologica molto elevata

Il presente disegno e' di proprieta' aziendale - La Societa' tutelera' i propri diritti a termine di legge.

Progressiva chilometrica	N.
Comuni	
Province	
Impianti	
Attraversamenti	 <small>(SS n. **, corso d'acqua, ferrovia, ecc.)</small>