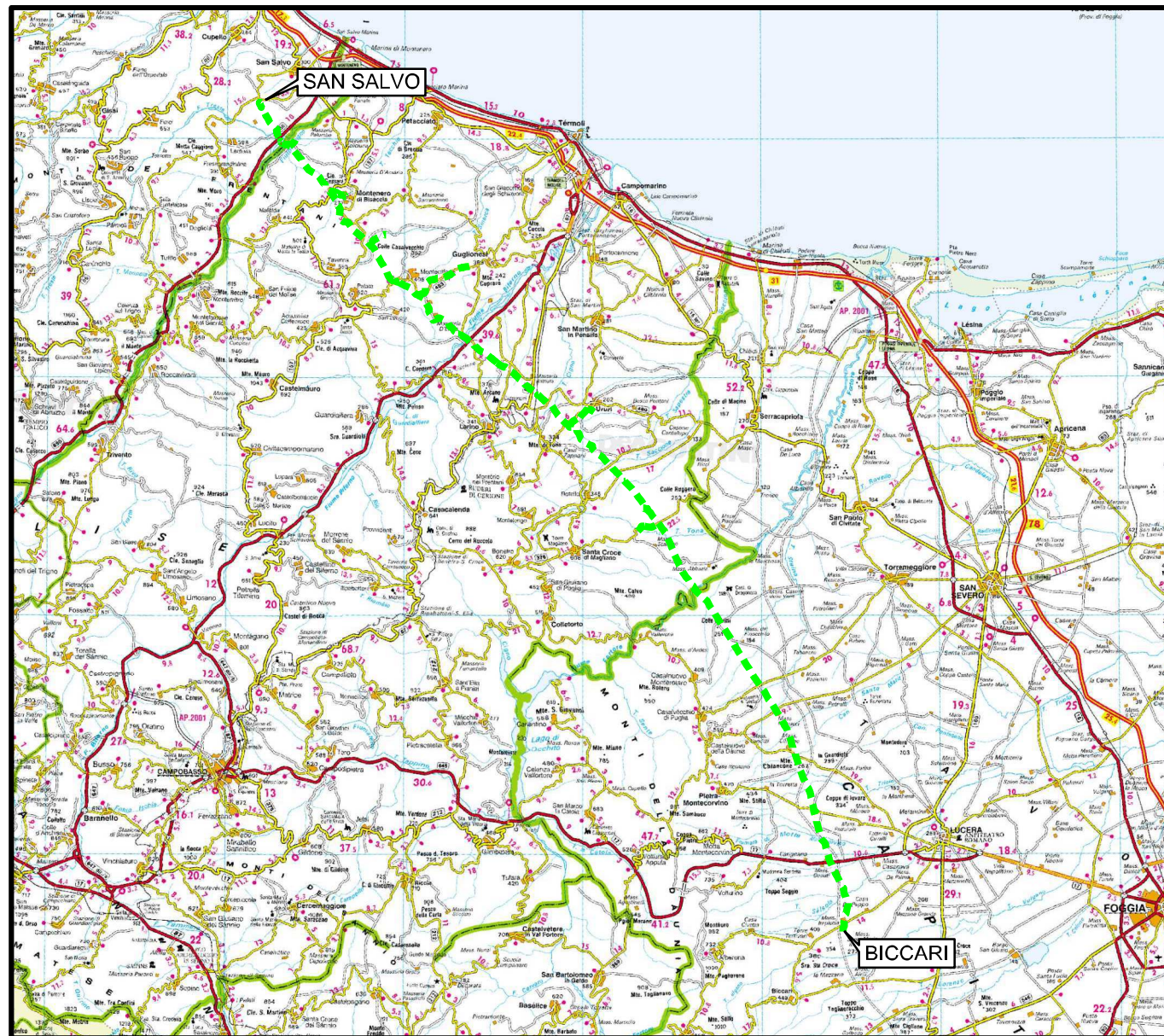


Il presente disegno e' di proprieta' aziendale - La Societa' tutelera' i propri diritti a termine di legge.



COROGRAFIA Scala 1:500.000



00	30.11.17	EMISSIONE	FACCHINI	STROPPA	CAPRIOTTI
INDICE	DATA	R E V I S I O N I			APPROVATO
 SNAM RETE GAS				Dis. PG-PAI-332	
				Fg. 1 di 25	
				Comm. NR /17076	
				INDICE 00	
				Scala 1:10000	
				Sostituisce il	
				Sostituito dal	

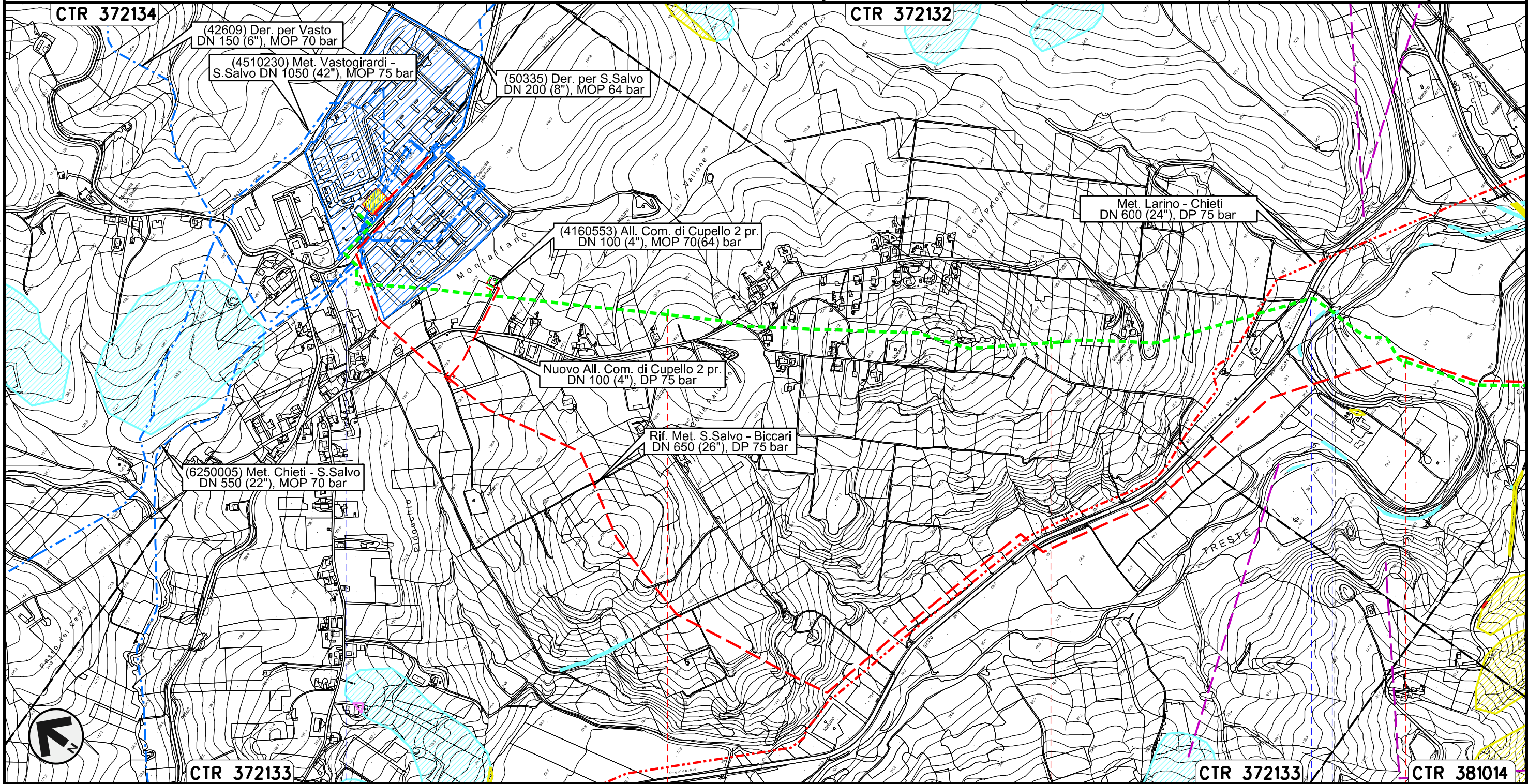
METANODOTTO SAN SALVO - BICCARI
DN 500 (20"), MOP 64 bar

Rimozione Condotta Esistente
PAI - CARTA DEL RISCHIO DA FRANA

METANODOTTO SAN SALVO - BICCARI
DN 500 (20"), MOP 64 bar

Rimozione Condotta Esistente
PAI - CARTA DEL RISCHIO DA FRANA

00	30.11.17	EMISSIONE	FACCHINI	STROPPA	CAPRIOTTI	Foglio 2 di 25
INDICE	DATA	REVISIONI	ELABORATO	VERIFICATO	APPROVATO	
						Dis. PG-PAI-332
						Comm. NR /17076
						Scala 1:10000



Il presente disegno e' di proprieta' aziendale - La Societa' tutelera' i propri diritti a termine di legge.



CTR 372133 **0+000** **1** **2** **CTR 372133** **CTR 381014**

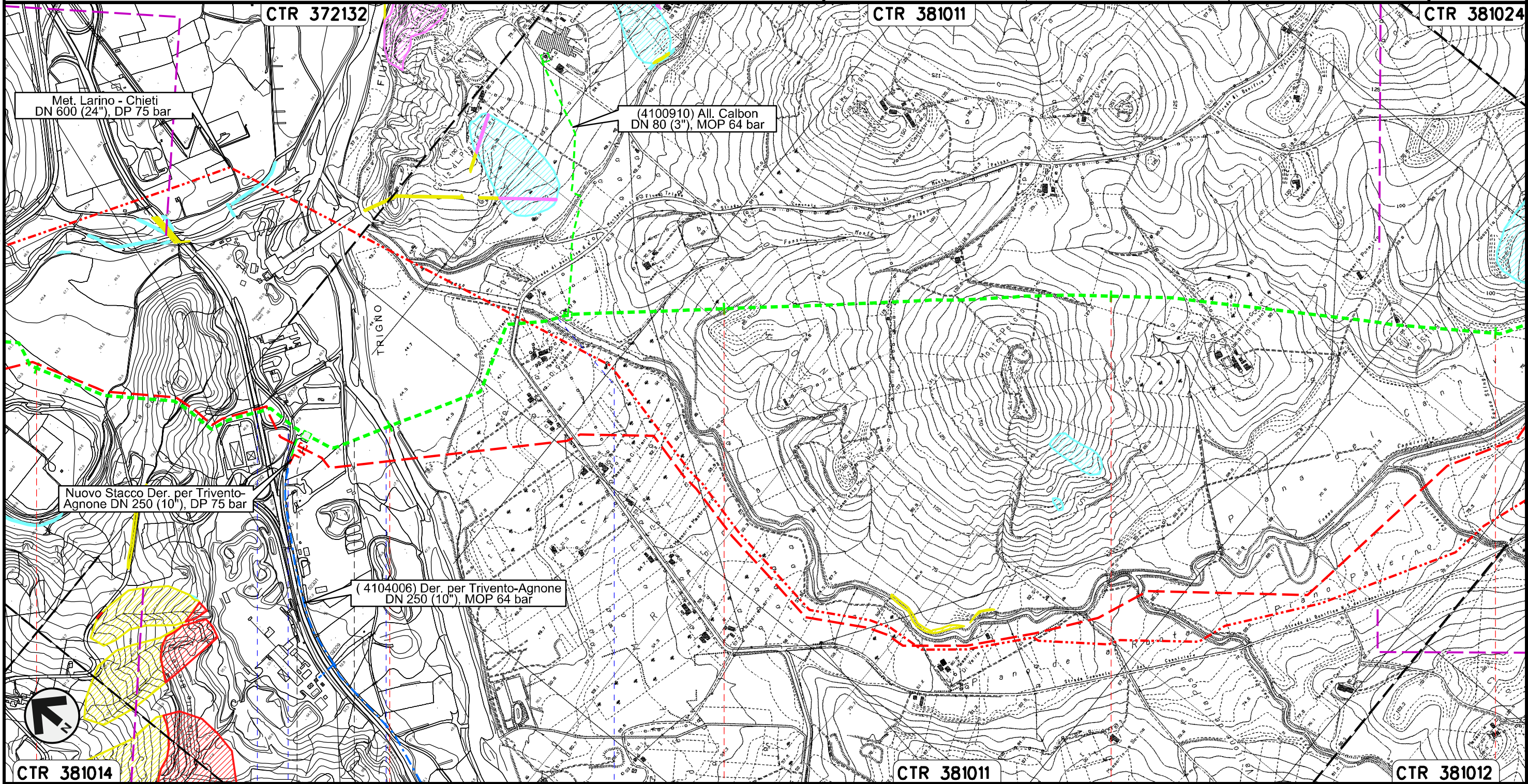
CUPELLO
CHIETI

Nodo di Cupello n.11 km 0+000 Stazione L/R km 0+000 S.P. n.184 Fondo Valle Treste Fiume Treste

METANODOTTO SAN SALVO - BICCARI
DN 500 (20"), MOP 64 bar

Rimozione Condotta Esistente
PAI - CARTA DEL RISCHIO DA FRANA

00	30.11.17	EMISSIONE	FACCHINI	STROPPA	CAPRIOTTI	Foglio
INDICE	DATA	REVISIONI	ELABORATO	VERIFICATO	APPROVATO	3
			Dis. PG-PAI-332			di 25
			Comm. NR /17076			Scala 1:10000



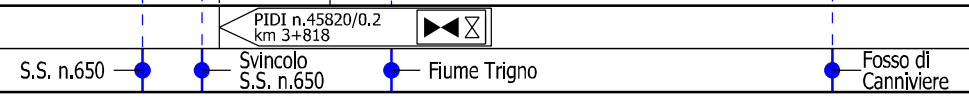
Il presente disegno e' di proprieta' aziendale - La Societa' tutelera' i propri diritti a termine di legge.



CTR 381014 3 4 5 6 7 CTR 381011 CTR 381012

LENTELLA
CHIETI

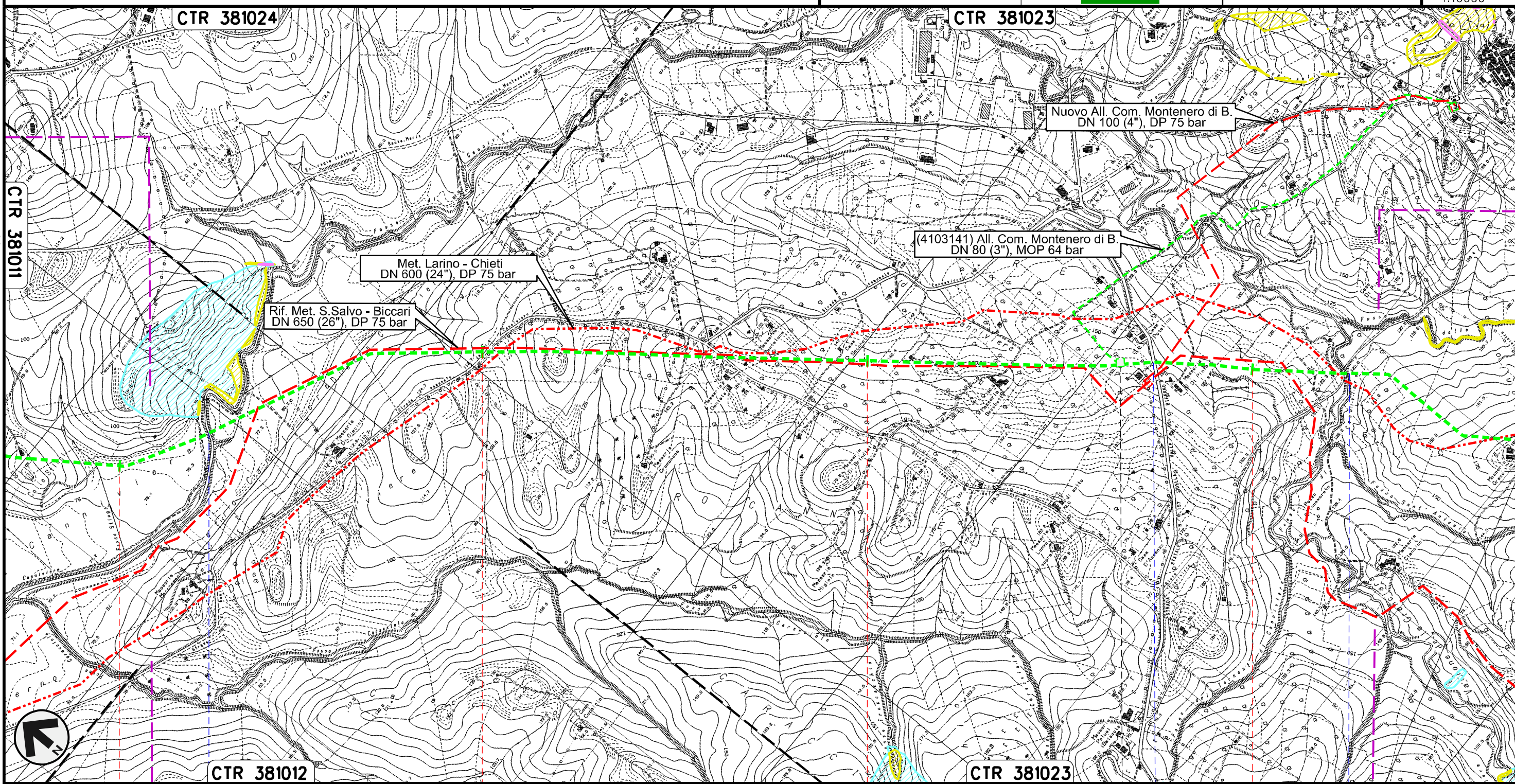
MONTENERO DI BISACCIA
CAMPOBASSO



METANODOTTO SAN SALVO - BICCARI
DN 500 (20"), MOP 64 bar

Rimozione Condotta Esistente
PAI - CARTA DEL RISCHIO DA FRANA

00	30.11.17	EMISSIONE	FACCHINI	STROPPA	CAPRIOTTI	Foglio
INDICE	DATA	REVISIONI	ELABORATO	VERIFICATO	APPROVATO	4
			Dis. PG-PAI-332			di 25
			Comm. NR /17076			Scala 1:10000



MONTENERO DI BISACCIA
CAMPOBASSO

Fosso di Canniviere

S.P. n.163

Fosso di Canniviere

PIDI n.45820/2
km 9+698

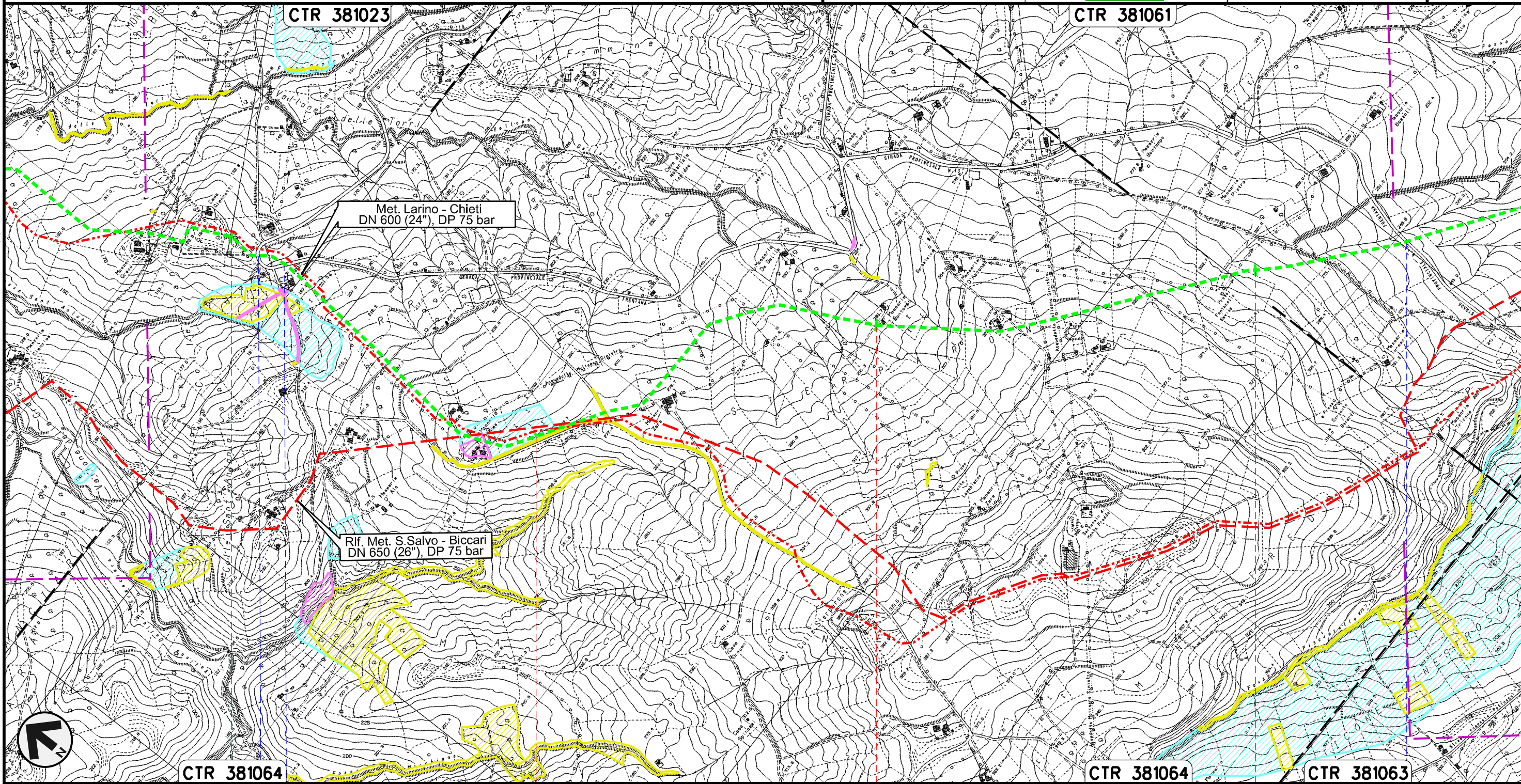
Il presente disegno e' di proprieta' aziendale - La Societa' tutelera' i propri diritti a termine di legge.

METANODOTTO SAN SALVO - BICCARI
DN 500 (20"), MOP 64 bar

Rimozione Condotta Esistente
PAI - CARTA DEL RISCHIO DA FRANA

00	30.11.17	EMISSIONE	FACCHINI	STROPPA	CAPRIOTTI
INDICE	DATA	REVISIONI	ELABORATO	VERIFICATO	APPROVATO
			Dis. PG-PAI-332		
			Comm. NR /17076		

Foglio
5
di 25
Scala
1:10000



Il presente disegno e' di proprieta' aziendale - La Societa' tutelera' i propri diritti a termine di legge.

11 12 13 14



MONTENERO DI BISACCIA
CAMPOBASSO

S.P. n.13

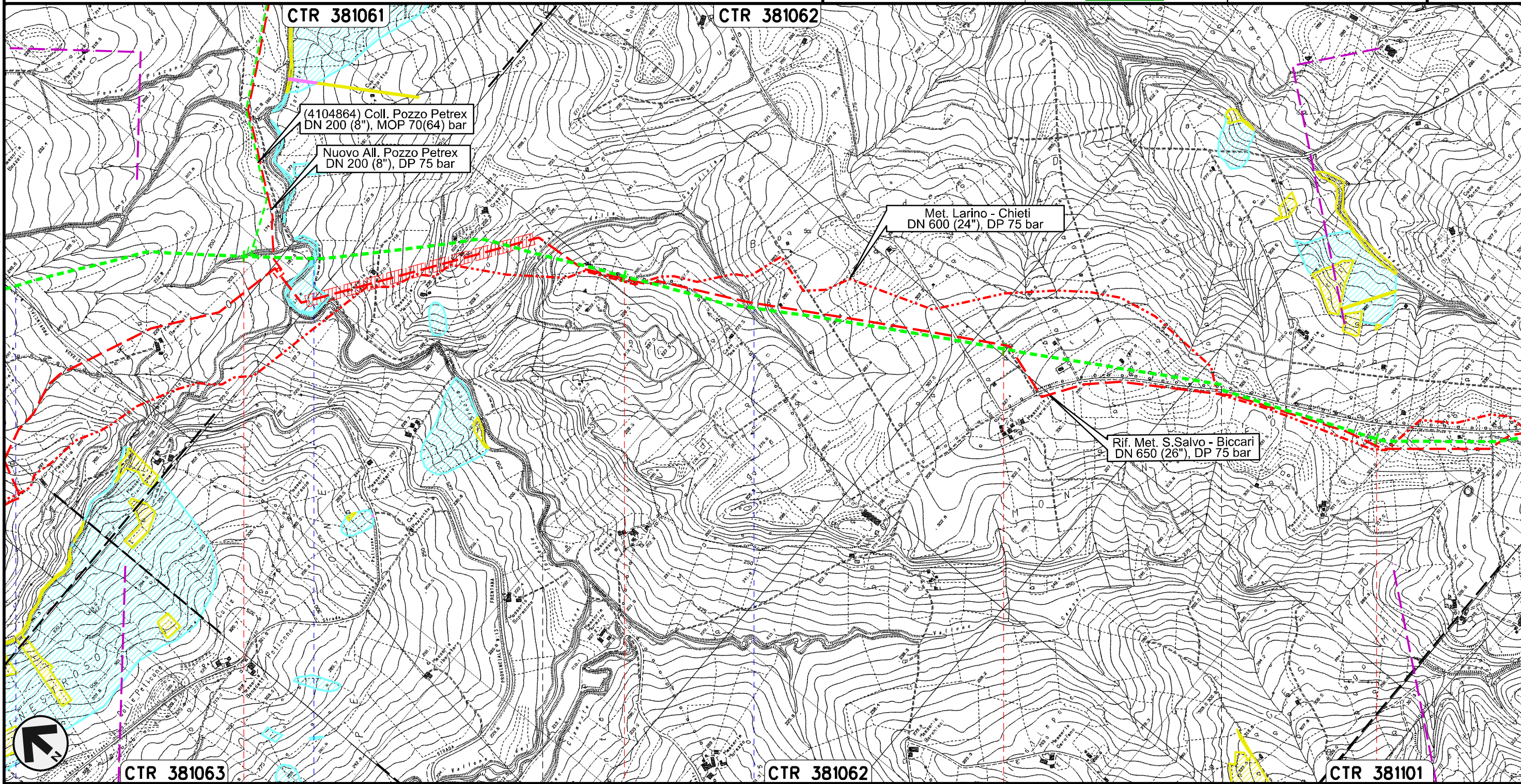
S.P. n.13

METANODOTTO SAN SALVO - BICCARI
DN 500 (20"), MOP 64 bar

Rimozione Condotta Esistente
PAI - CARTA DEL RISCHIO DA FRANA

00	30.11.17	EMISSIONE	FACCHINI	STROPPA	CAPRIOTTI
INDICE	DATA	REVISIONI	ELABORATO	VERIFICATO	APPROVATO
					
			Dis.	PG-PAI-332	
			Comm.	NR /17076	

Foglio
6
di 25
Scala
1:10000

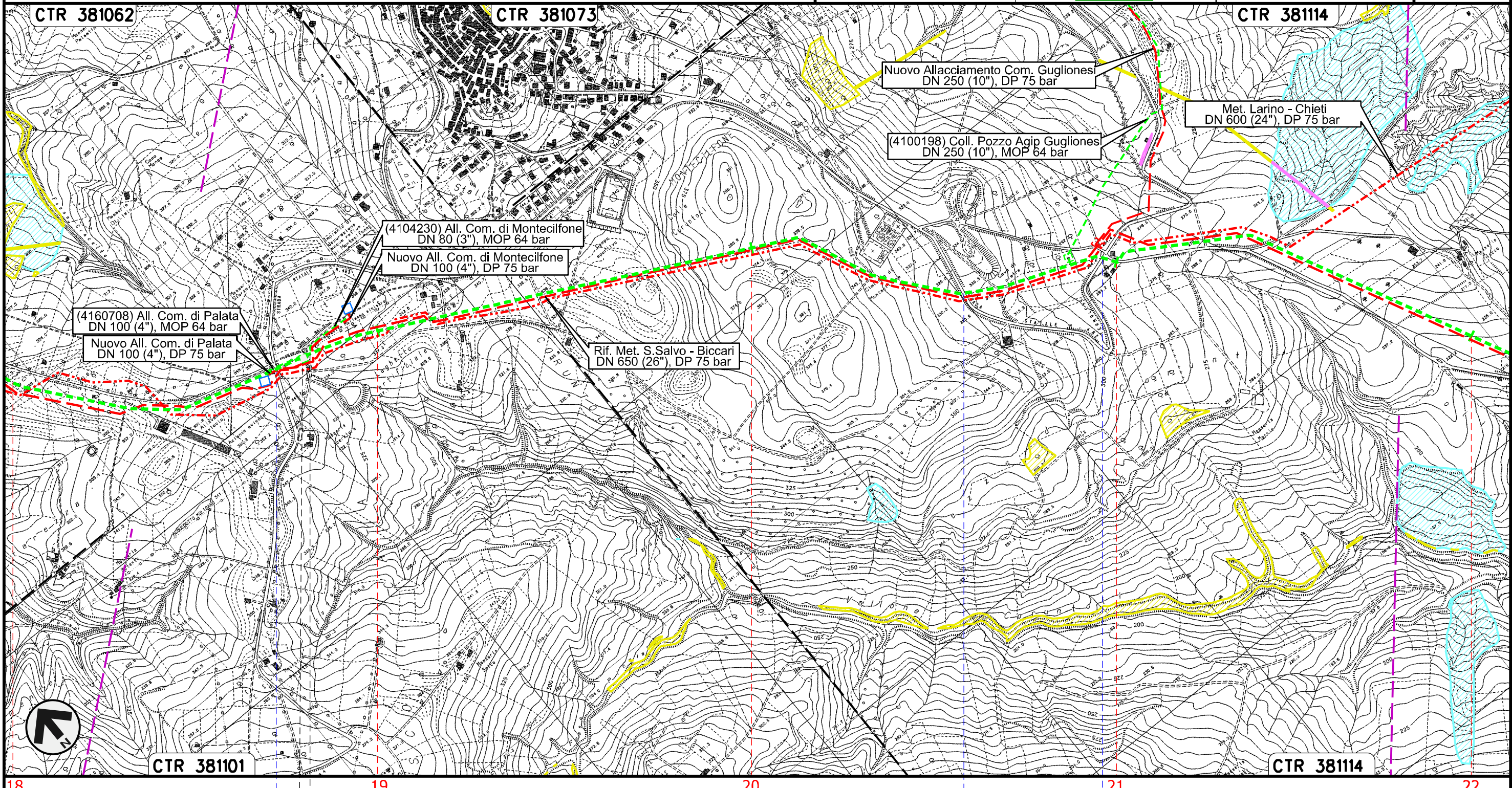


Il presente disegno e' di proprieta' aziendale - La Societa' tutelera' i propri diritti a termine di legge.

METANODOTTO SAN SALVO - BICCARI
DN 500 (20"), MOP 64 bar

Rimozione Condotta Esistente
PAI - CARTA DEL RISCHIO DA FRANA

00	30.11.17	EMISSIONE	FACCHINI	STROPPA	CAPRIOTTI	Foglio
INDICE	DATA	REVISIONI	ELABORATO	VERIFICATO	APPROVATO	7
			Dis. PG-PAI-332			di 25
			Comm. NR /17076			Scala 1:10000

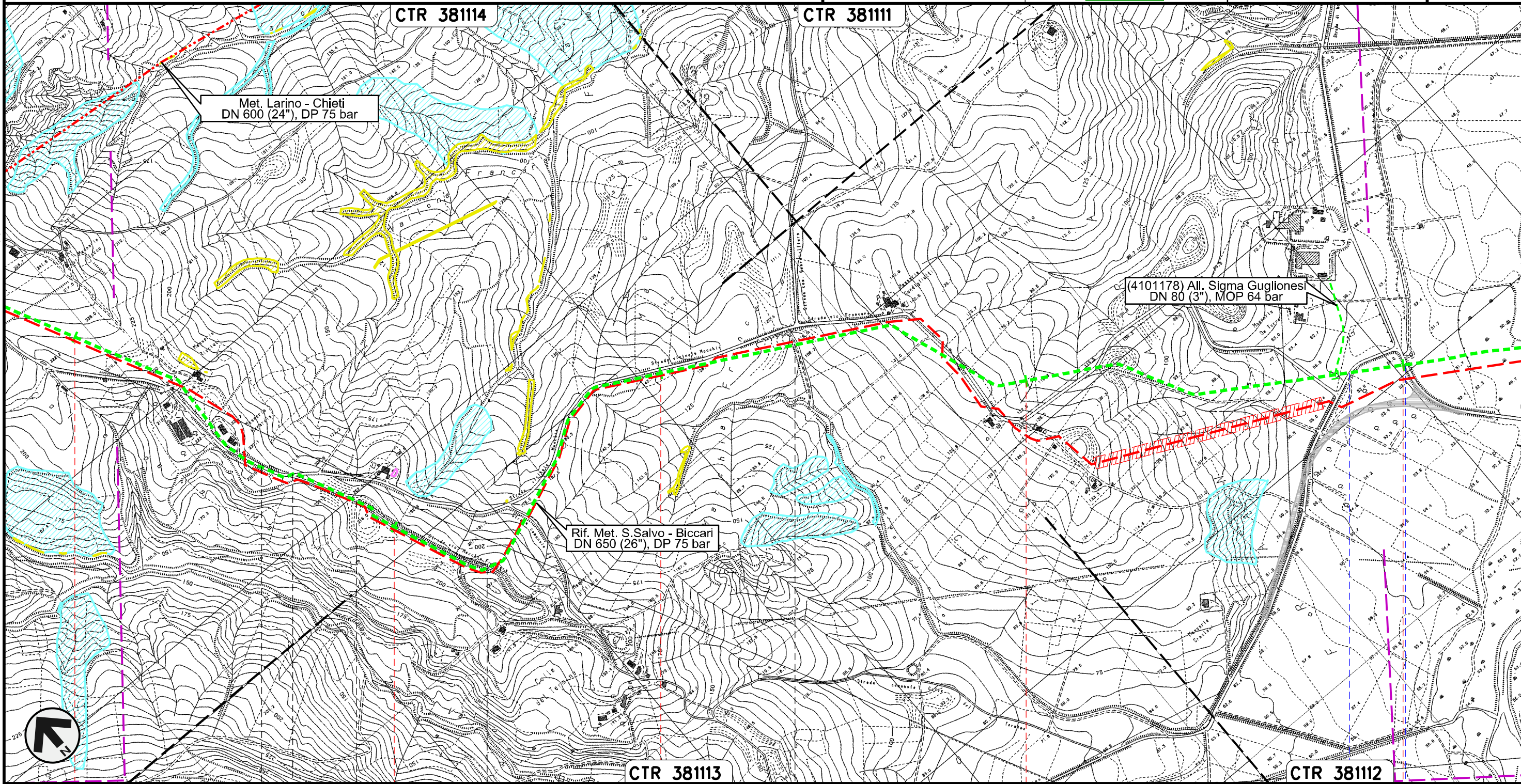


Il presente disegno e' di proprieta' aziendale - La Societa' tutelera' i propri diritti a termine di legge.

METANODOTTO SAN SALVO - BICCARI
DN 500 (20"), MOP 64 bar

Rimozione Condotta Esistente
PAI - CARTA DEL RISCHIO DA FRANA

00	30.11.17	EMISSIONE	FACCHINI	STROPPA	CAPRIOTTI	Foglio 8 di 25 Scala 1:10000
INDICE	DATA	REVISIONI	ELABORATO	VERIFICATO	APPROVATO	
						Dis. PG-PAI-332
						Comm. NR /17076





Il presente disegno e' di proprieta' aziendale - La Societa' tutelera' i propri diritti a termine di legge.

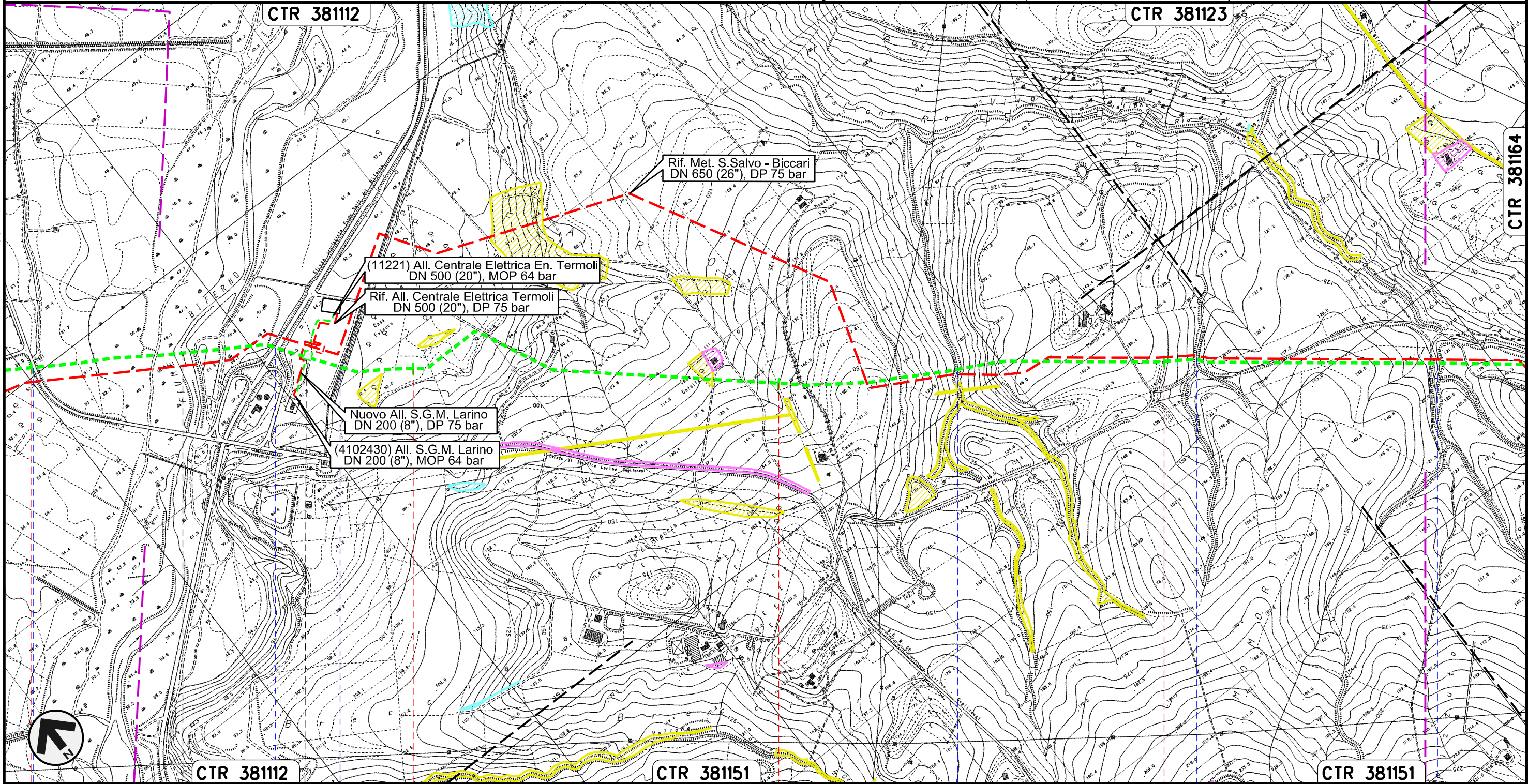
22	23	24	25	26
MONTECILFONE	PALATA	MONTECILFONE	CAMPOBASSO	GUGLIONESI

• S.P. n.150 • S.P. n.80


METANODOTTO SAN SALVO - BICCARI
DN 500 (20"), MOP 64 bar

Rimozione Condotta Esistente
PAI - CARTA DEL RISCHIO DA FRANA

00	30.11.17	EMISSIONE	FACCHINI	STROPPA	CAPRIOTTI	Foglio
INDICE	DATA	REVISIONI	ELABORATO	VERIFICATO	APPROVATO	9
						Dis. PG-PAI-332
						di 25
			Comm. NR /17076			Scala 1:10000





Il presente disegno e' di proprieta' aziendale - La Societa' tutelera' i propri diritti a termine di legge.

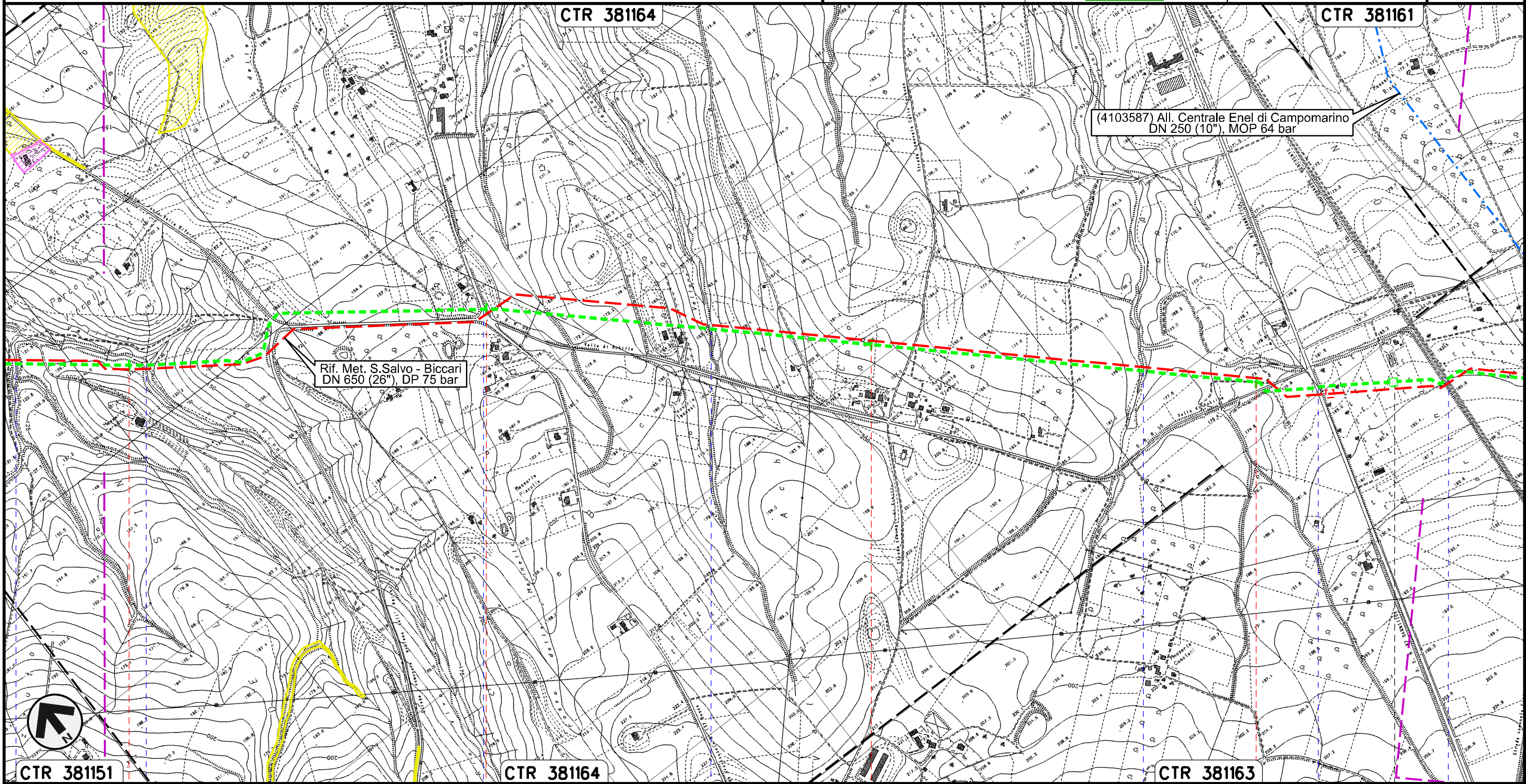
26	27	28	29
GUGLIONESI		LARINO	
		CAMPOBASSO	
 S.P. n.80	 Fiume Biferno	 S.S. n.647	 Acquedotto DN 2500
		 Fosso	 Fosso
			 Vallone Rio Vivo

PIDI n.45820/4.1
km 26+733

METANODOTTO SAN SALVO - BICCARI
DN 500 (20"), MOP 64 bar

Rimozione Condotta Esistente
PAI - CARTA DEL RISCHIO DA FRANA

00	30.11.17	EMISSIONE	FACCHINI	STROPPA	CAPRIOTTI	Foglio 10 di 25
INDICE	DATA	REVISIONI	ELABORATO	VERIFICATO	APPROVATO	
						Scala 1:10000
			Dis. PG-PAI-332			
			Comm. NR /17076			



Il presente disegno e' di proprieta' aziendale - La Societa' tutelera' i propri diritti a termine di legge.

CTR 381151 30 31 32 33 CTR 381163



LARINO
CAMPOBASSO

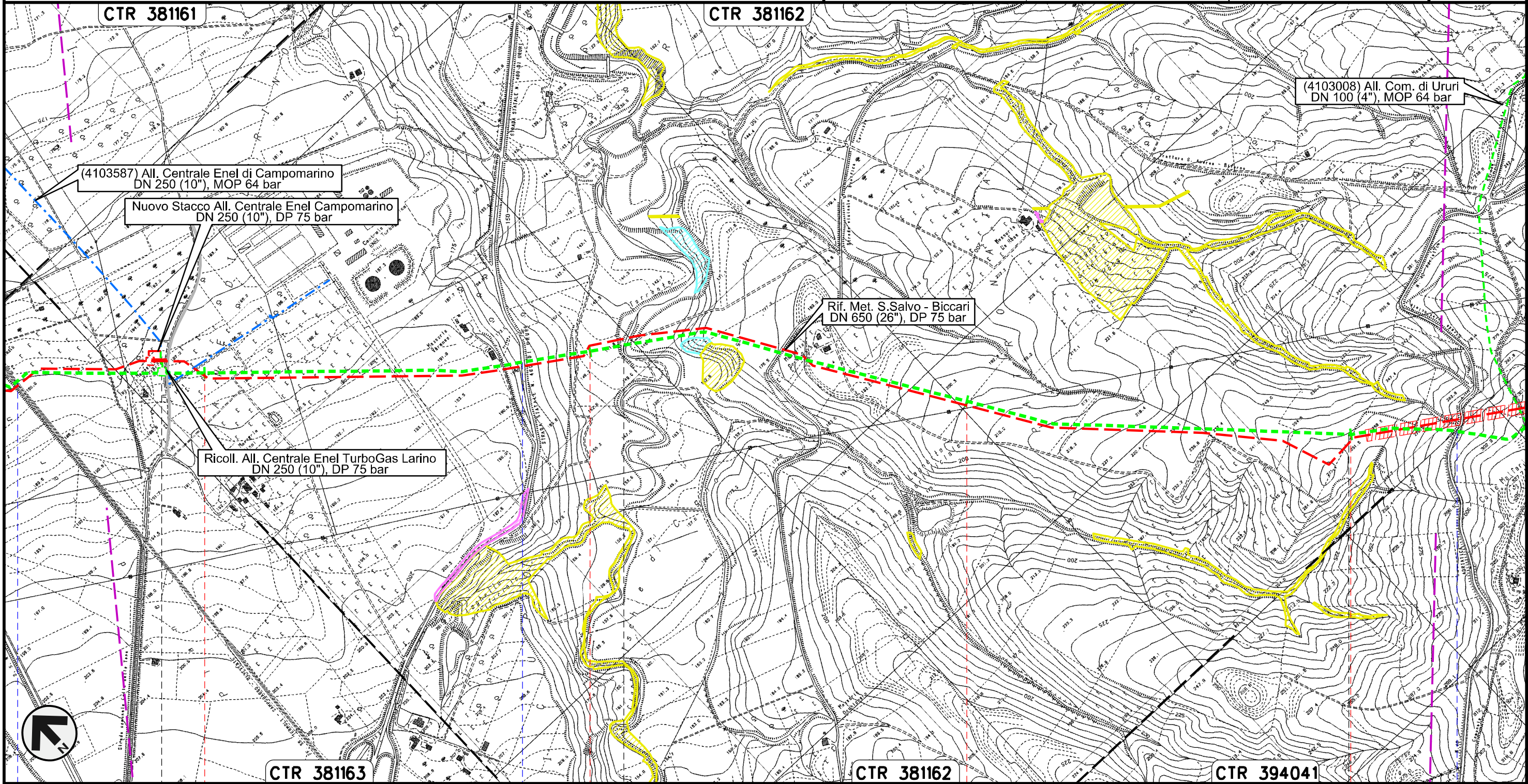
Vallone Rio Vivo S.P. n.137 Vallone Francesca Fosso Pisciarelllo S.S.n.87 FS Termoli Campobasso-Benevento

PIL n.45820/4.2
km 33+419

METANODOTTO SAN SALVO - BICCARI
DN 500 (20"), MOP 64 bar

Rimozione Condotta Esistente
PAI - CARTA DEL RISCHIO DA FRANA


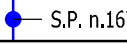


00	30.11.17	EMISSIONE	FACCHINI	STROPPA	CAPRIOTTI	Foglio
INDICE	DATA	REVISIONI	ELABORATO	VERIFICATO	APPROVATO	11
						di 25
			Dis. PG-PAI-332			Scala
			Comm. NR /17076			1:10000



Il presente disegno e' di proprieta' aziendale - La Societa' tutelera' i propri diritti a termine di legge.



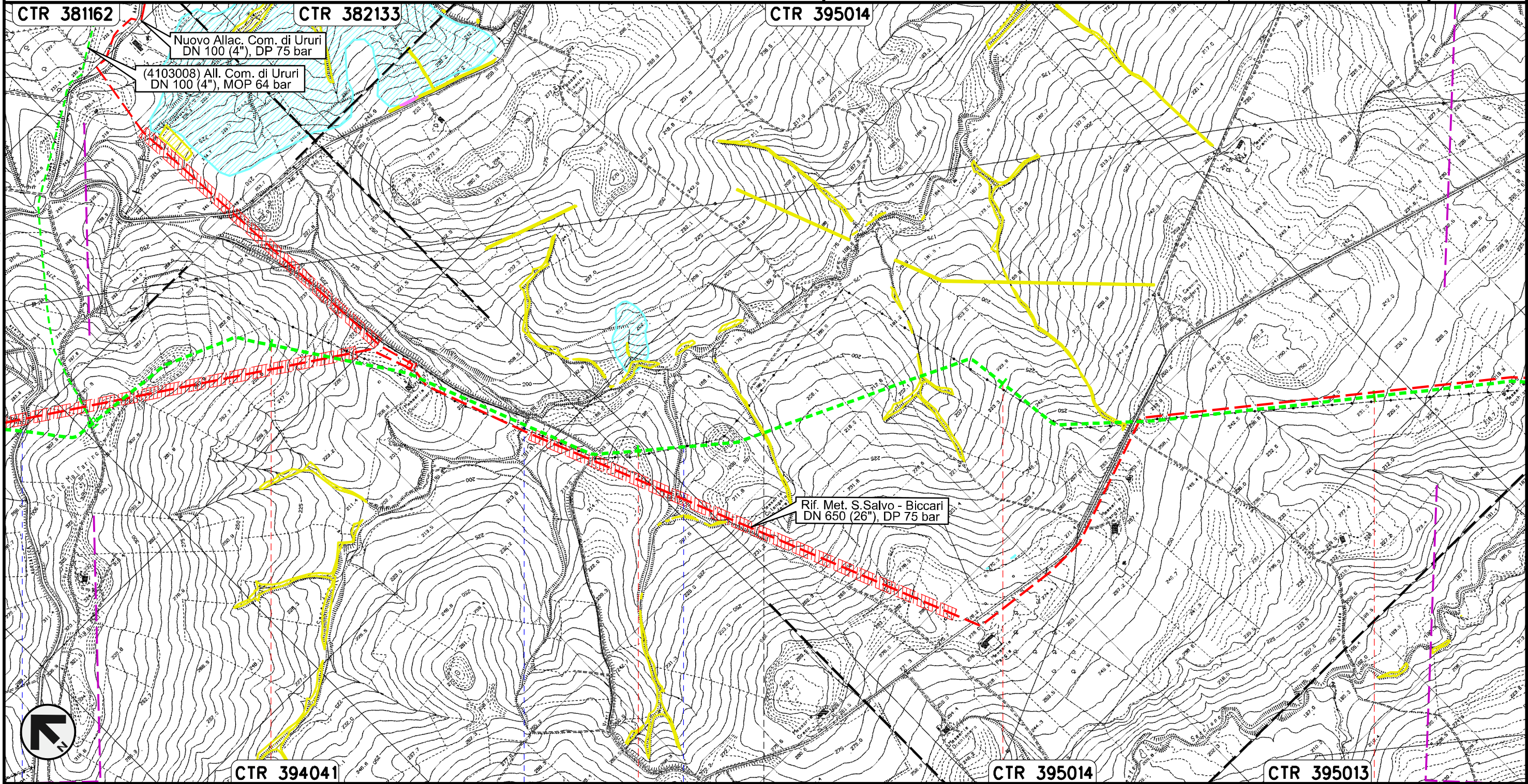
34	35	36	37
LARINO	CAMPOBASSO	URURI	MONTORIO NEI FRENTANI

 FS Termoli CB-BN	 S.P. n.167	 Torrente Cigno	 S.P. n.40 Adriatica
---	--	--	--

METANODOTTO SAN SALVO - BICCARI
DN 500 (20"), MOP 64 bar

Rimozione Condotta Esistente
PAI - CARTA DEL RISCHIO DA FRANA

00	30.11.17	EMISSIONE	FACCHINI	STROPPA	CAPRIOTTI	Foglio
INDICE	DATA	REVISIONI	ELABORATO	VERIFICATO	APPROVATO	12
			Dis. PG-PAI-332			di 25
			Comm. NR /17076			Scala 1:10000





Il presente disegno e' di proprieta' aziendale - La Societa' tutelera' i propri diritti a termine di legge.

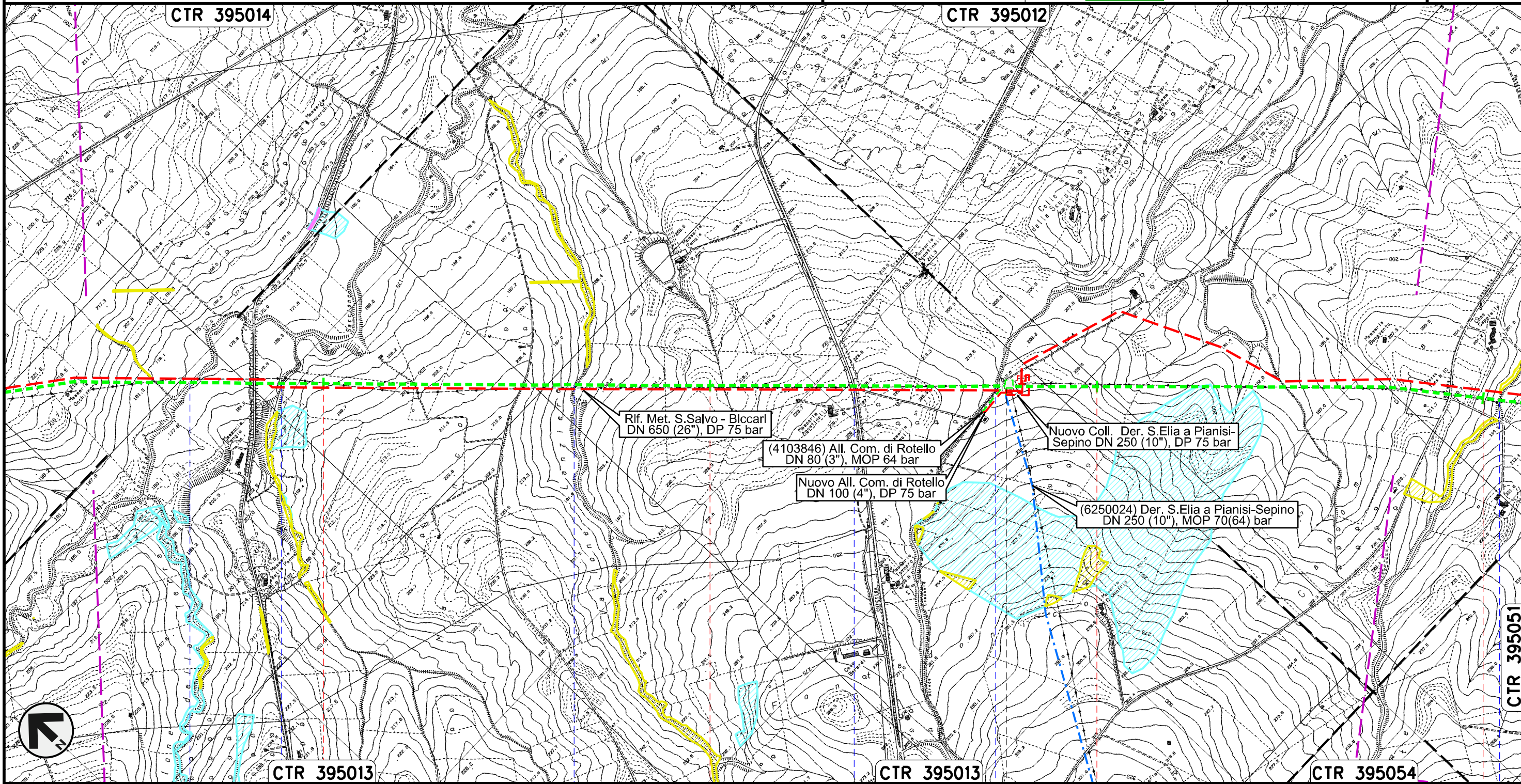
38	39	40	41
MONTORIO NEI FRENTANI		CAMPOBASSO	
S.P. n.40 Adriatica	Torrente Sapestra	Fosso	

METANODOTTO SAN SALVO - BICCARI
DN 500 (20"), MOP 64 bar

Rimozione Condotta Esistente
PAI - CARTA DEL RISCHIO DA FRANA

00	30.11.17	EMISSIONE	FACCHINI	STROPPA	CAPRIOTTI	Foglio 13 di 25
INDICE	DATA	REVISIONI	ELABORATO	VERIFICATO	APPROVATO	
						Scala 1:10000
			Dis. PG-PAI-332			
			Comm. NR /17076			

Il presente disegno e' di proprieta' aziendale - La Societa' tutelera' i propri diritti a termine di legge.



Rif. Met. S.Salvo - Biccari
DN 650 (26"), DP 75 bar

(4103846) All. Com. di Rotello
DN 80 (3"), MOP 64 bar

Nuovo All. Com. di Rotello
DN 100 (4"), DP 75 bar

Nuovo Coll. Der. S.Elia a Pianisi-Sepino
DN 250 (10"), DP 75 bar

(6250024) Der. S.Elia a Pianisi-Sepino
DN 250 (10"), MOP 70(64) bar

CTR 395013

CTR 395013

CTR 395054

42

43

44

45

ROTELLO
CAMPOBASSO

PIDI n.45820/8
km 43+807

Torrente Saccione

Fosso

Vallone Lanziere


S.P. n.78

Fosso

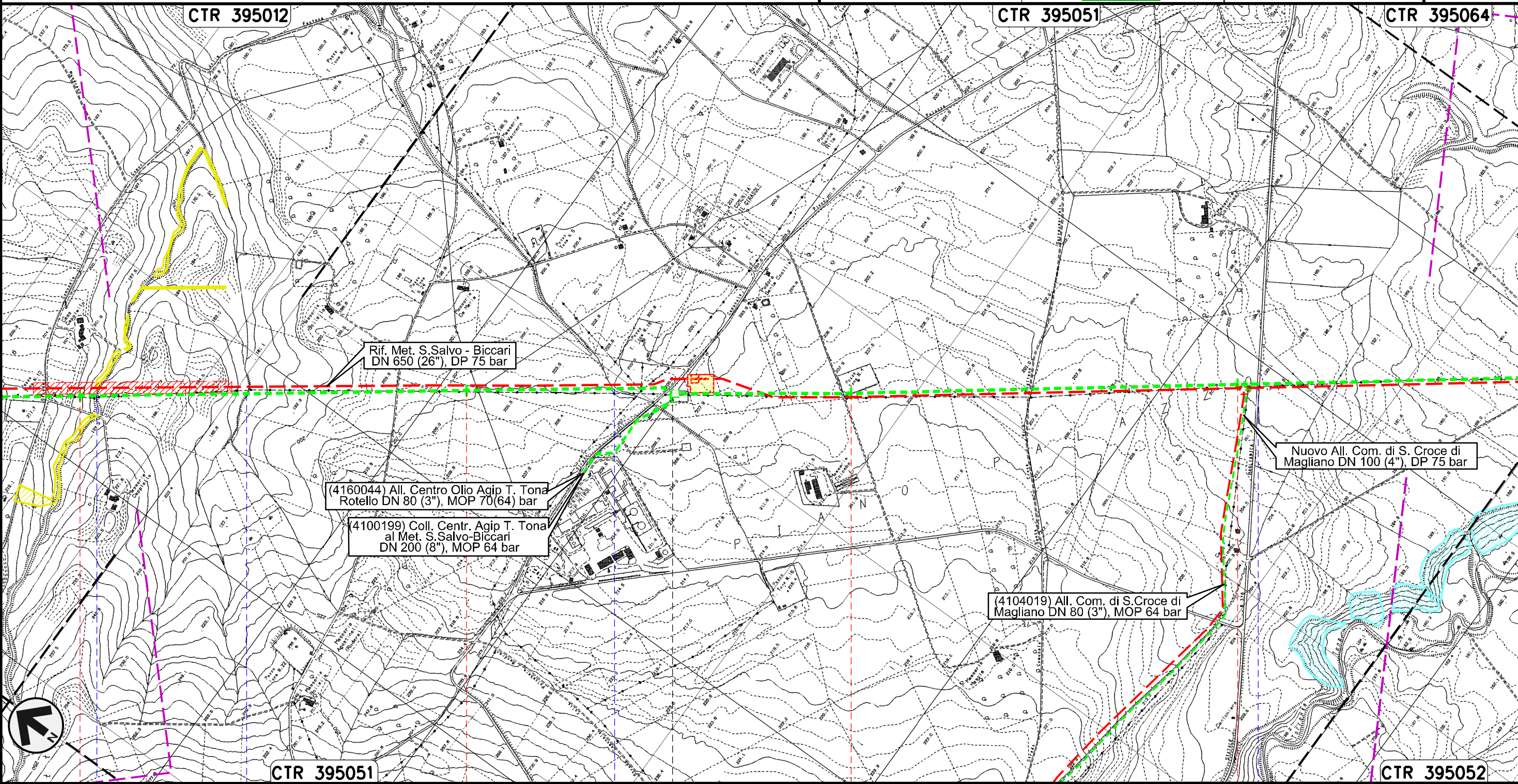
Fosso

METANODOTTO SAN SALVO - BICCARI
DN 500 (20"), MOP 64 bar

Rimozione Condotta Esistente
PAI - CARTA DEL RISCHIO DA FRANA



00	30.11.17	EMISSIONE	FACCHINI	STROPPA	CAPRIOTTI	Foglio 14 di 25
INDICE	DATA	REVISIONI	ELABORATO	VERIFICATO	APPROVATO	
						Scala 1:10000
			Dis. PG-PAI-332			
			Comm. NR /17076			

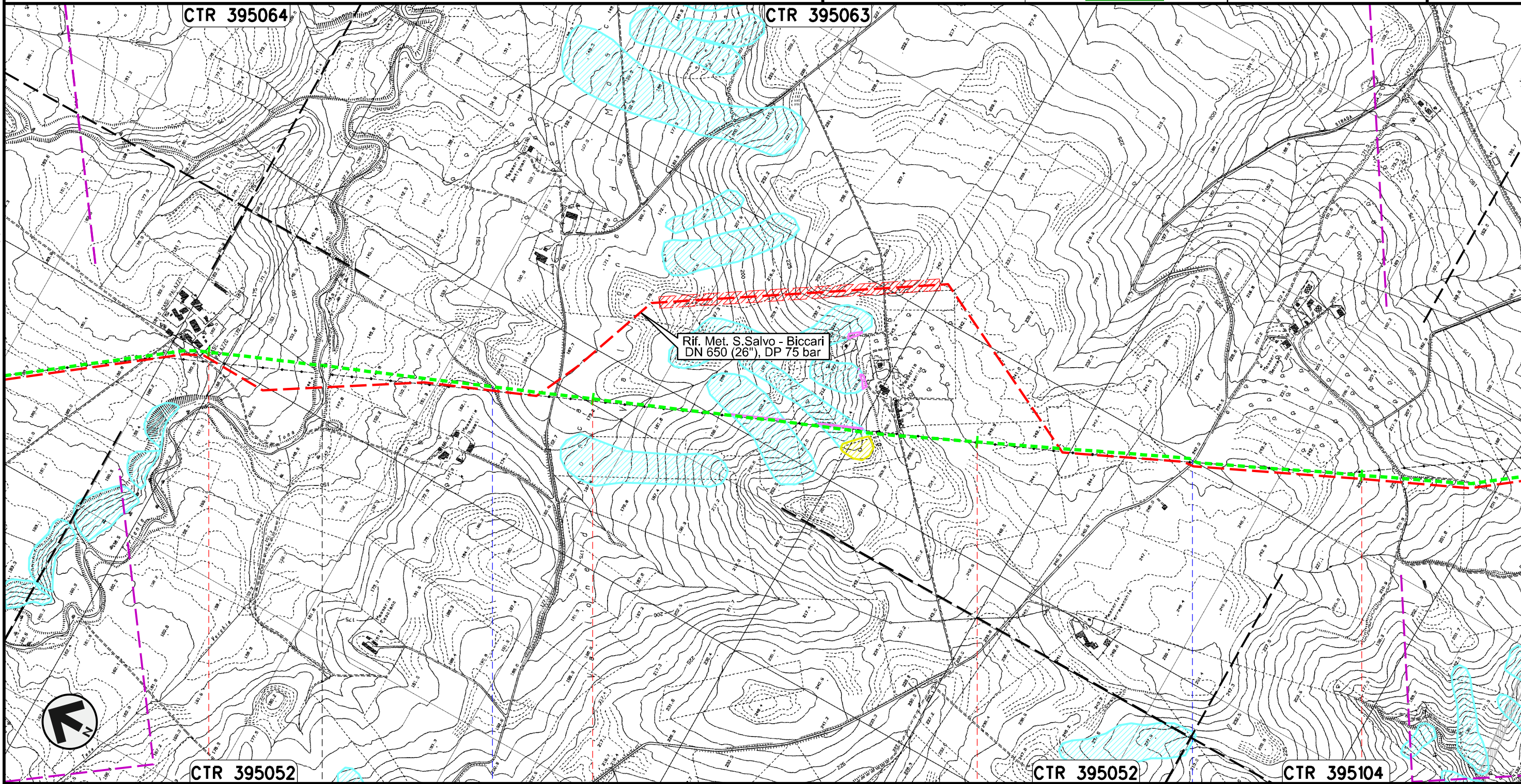
Il presente disegno e' di proprieta' aziendale - La Societa' tutelera' i propri diritti a termine di legge.



METANODOTTO SAN SALVO - BICCARI
DN 500 (20"), MOP 64 bar

Rimozione Condotta Esistente
PAI - CARTA DEL RISCHIO DA FRANA

00	30.11.17	EMISSIONE	FACCHINI	STROPPA	CAPRIOTTI	Foglio 15 di 25
INDICE	DATA	REVISIONI	ELABORATO	VERIFICATO	APPROVATO	
						Dis. PG-PAI-332
						Comm. NR /17076
						Scala 1:10000



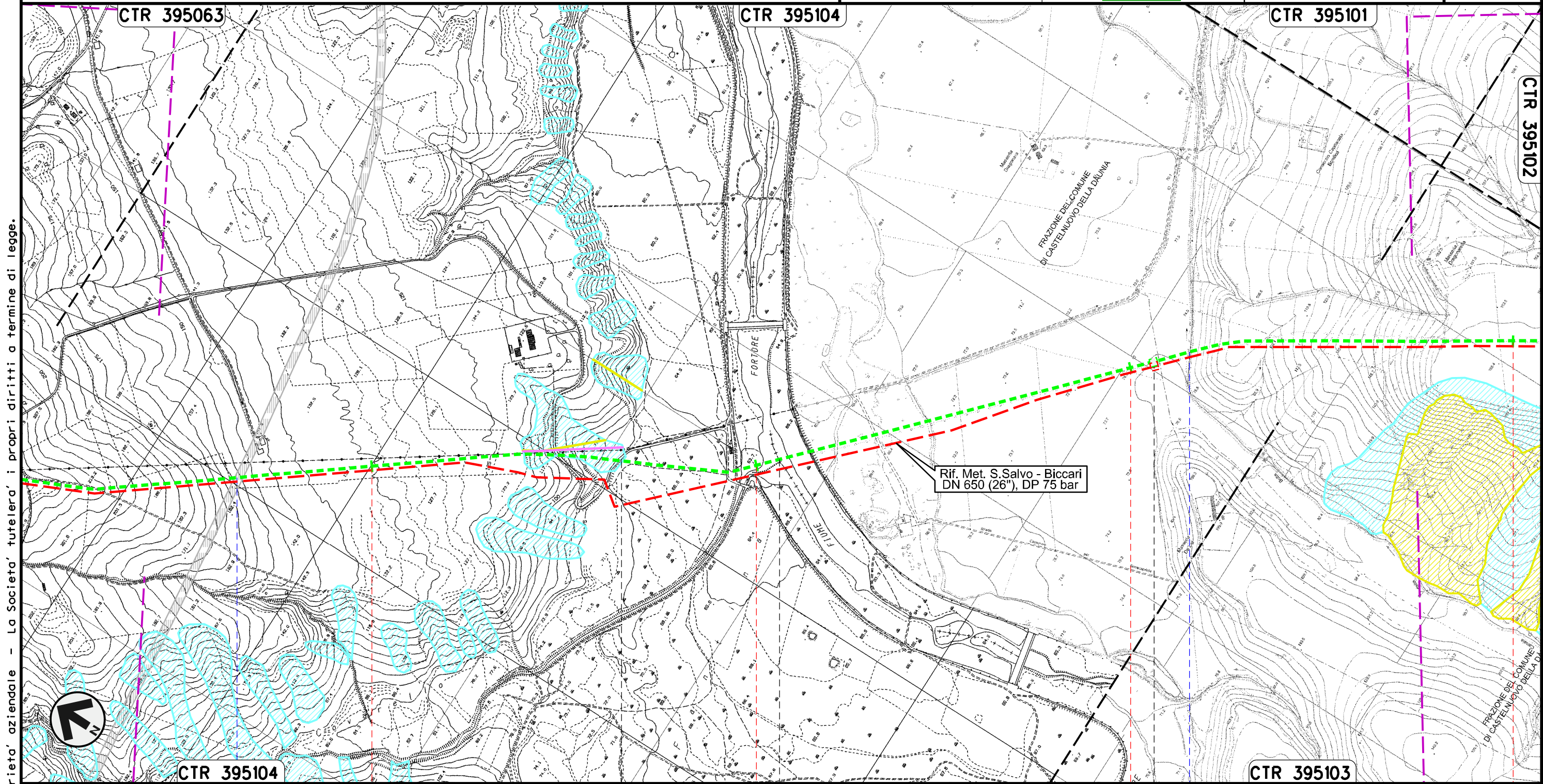
Il presente disegno e' di proprieta' aziendale - La Societa' tutelera' i propri diritti a termine di legge.

49	50	51	52
ROTELLO	SANTA CROCE DI MAGLIANO		
CAMPOBASSO			
Torrente Tona	Vallone di Mosca	S.P. n.118	

METANODOTTO SAN SALVO - BICCARI
DN 500 (20"), MOP 64 bar

Rimozione Condotta Esistente
PAI - CARTA DEL RISCHIO DA FRANA

00	30.11.17	EMISSIONE	FACCHINI	STROPPA	CAPRIOTTI	Foglio 16 di 25
INDICE	DATA	REVISIONI	ELABORATO	VERIFICATO	APPROVATO	
						Scala 1:10000
Dis. PG-PAI-332			Comm. NR /17076			





Il presente disegno e' di proprieta' aziendale - La Societa' tutelera' i propri diritti a termine di legge.

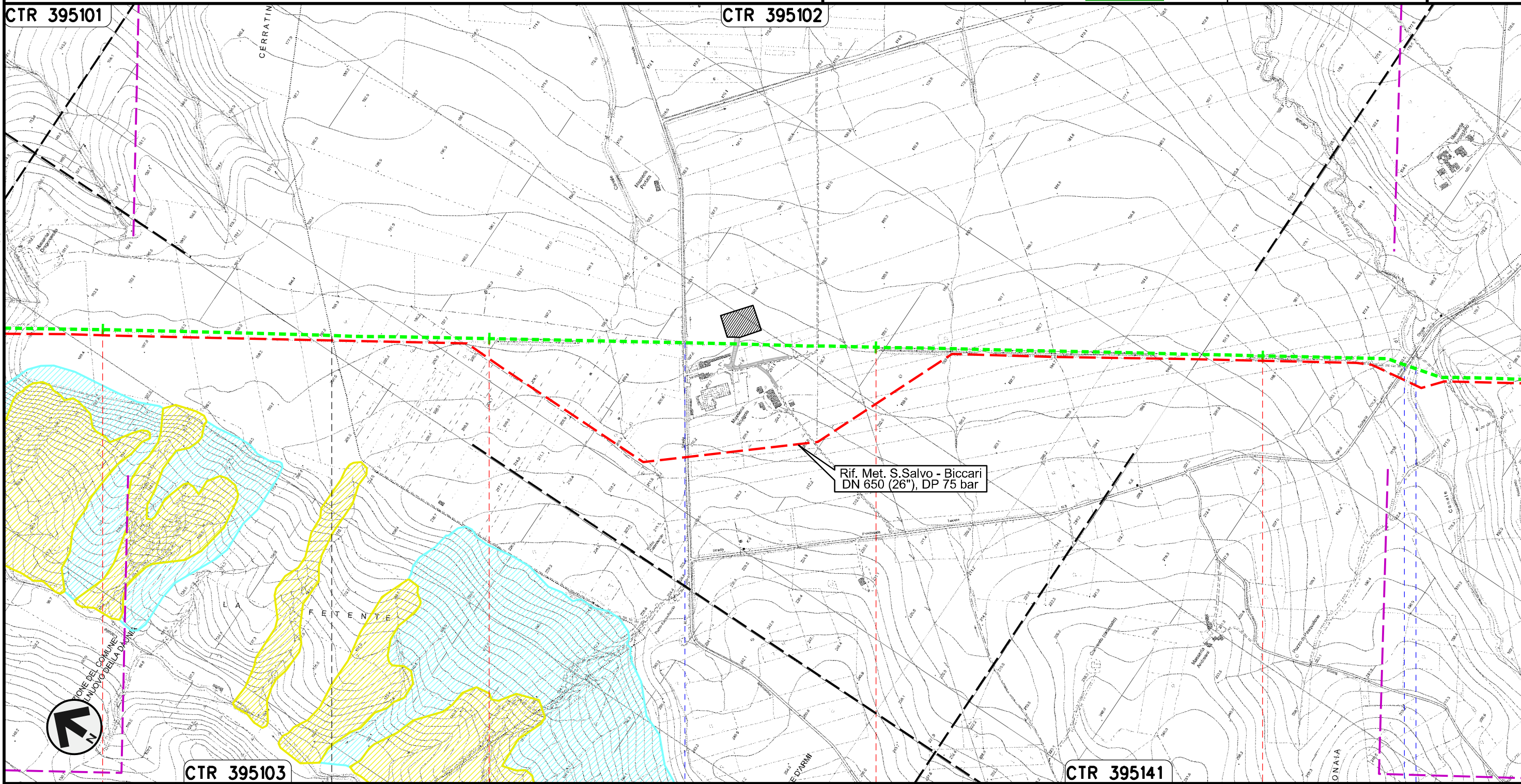
53	54	55	56
SANTA CROCE DI MAGLIANO	SAN GIULIANO DI PUGLIA	CASTELNUOVO DELLA DAUNIA	
CAMPOBASSO		FOGGIA	
● S.S. in Programma	● Fiume Fortore	● Canale della Botte	

PIL n.45820/9
km 55+089

METANODOTTO SAN SALVO - BICCARI
DN 500 (20"), MOP 64 bar

Rimozione Condotta Esistente
PAI - CARTA DEL RISCHIO DA FRANA

00	30.11.17	EMISSIONE	FACCHINI	STROPPA	CAPRIOTTI	Foglio 17 di 25
INDICE	DATA	REVISIONI	ELABORATO	VERIFICATO	APPROVATO	
						Scala 1:10000
			Dis. PG-PAI-332			
			Comm. NR /17076			





Il presente disegno e' di proprieta' aziendale - La Societa' tutelera' i propri diritti a termine di legge.

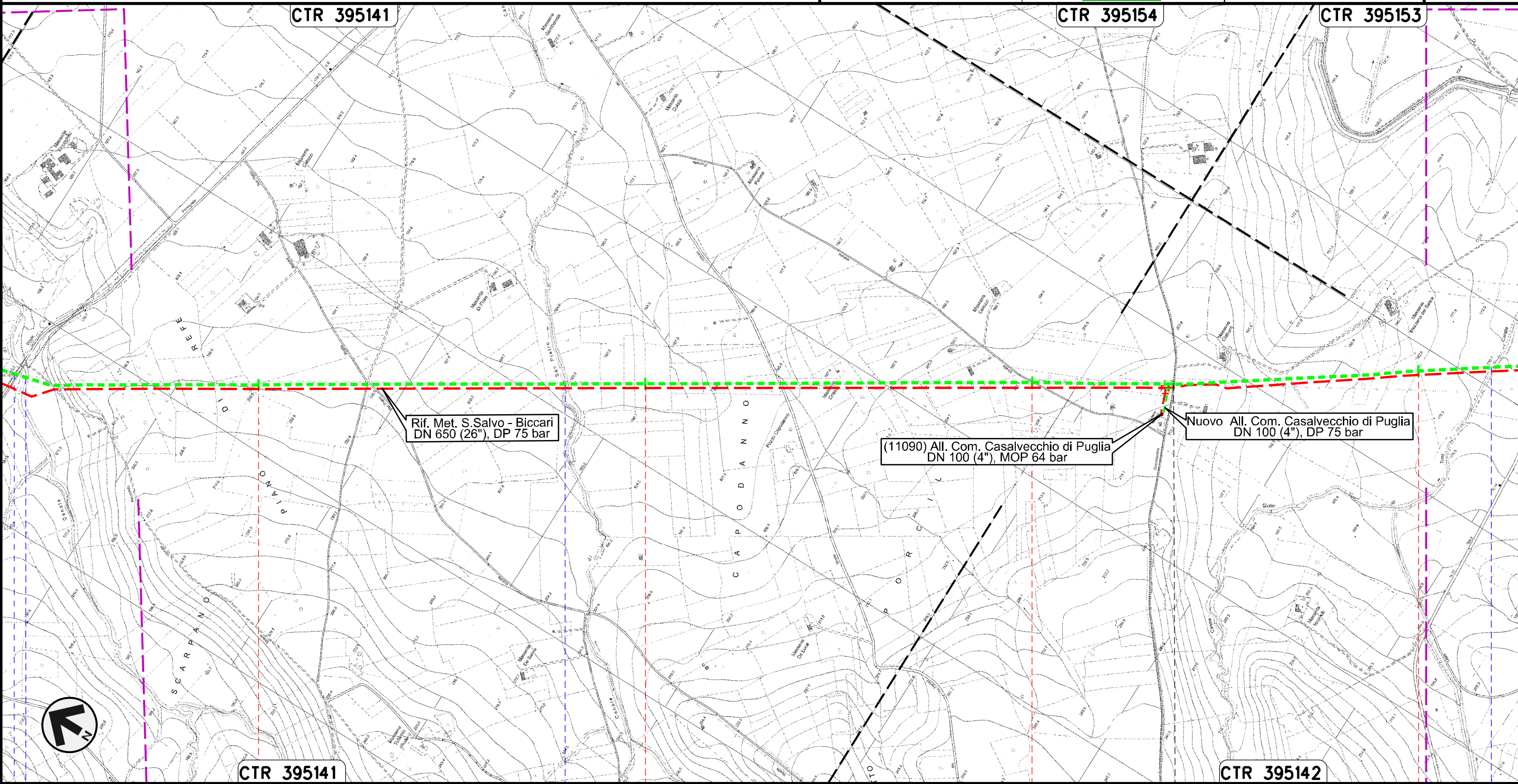
56	57	58	59
CASTELNUOVO DELLA DAUNIA		CASALVECCHIO DI PUGLIA	
FOGGIA			
		S.P. n.11	S.P. n.8 - Canale Finocchito

METANODOTTO SAN SALVO - BICCARI
DN 500 (20"), MOP 64 bar

Rimozione Condotta Esistente
PAI - CARTA DEL RISCHIO DA FRANA

00	30.11.17	EMISSIONE	FACCHINI	STROPPA	CAPRIOTTI	Foglio 18 di 25
INDICE	DATA	REVISIONI	ELABORATO	VERIFICATO	APPROVATO	
						Scala 1:10000
			Dis. PG-PAI-332			
			Comm. NR /17076			



Il presente disegno e' di proprieta' aziendale - La Societa' tutelera' i propri diritti a termine di legge.



60	61	62	63
CASALVECCHIO DI PUGLIA		CASTELNUOVO DELLA DAUNIA	
FOGGIA			
			

METANODOTTO SAN SALVO - BICCARI
DN 500 (20"), MOP 64 bar

Rimozione Condotta Esistente
PAI - CARTA DEL RISCHIO DA FRANA

00	30.11.17	EMISSIONE	FACCHINI	STROPPA	CAPRIOTTI	Foglio 19 di 25
INDICE	DATA	REVISIONI	ELABORATO	VERIFICATO	APPROVATO	
						Scala 1:10000
Dis. PG-PAI-332			Comm. NR /17076			

CTR 395153

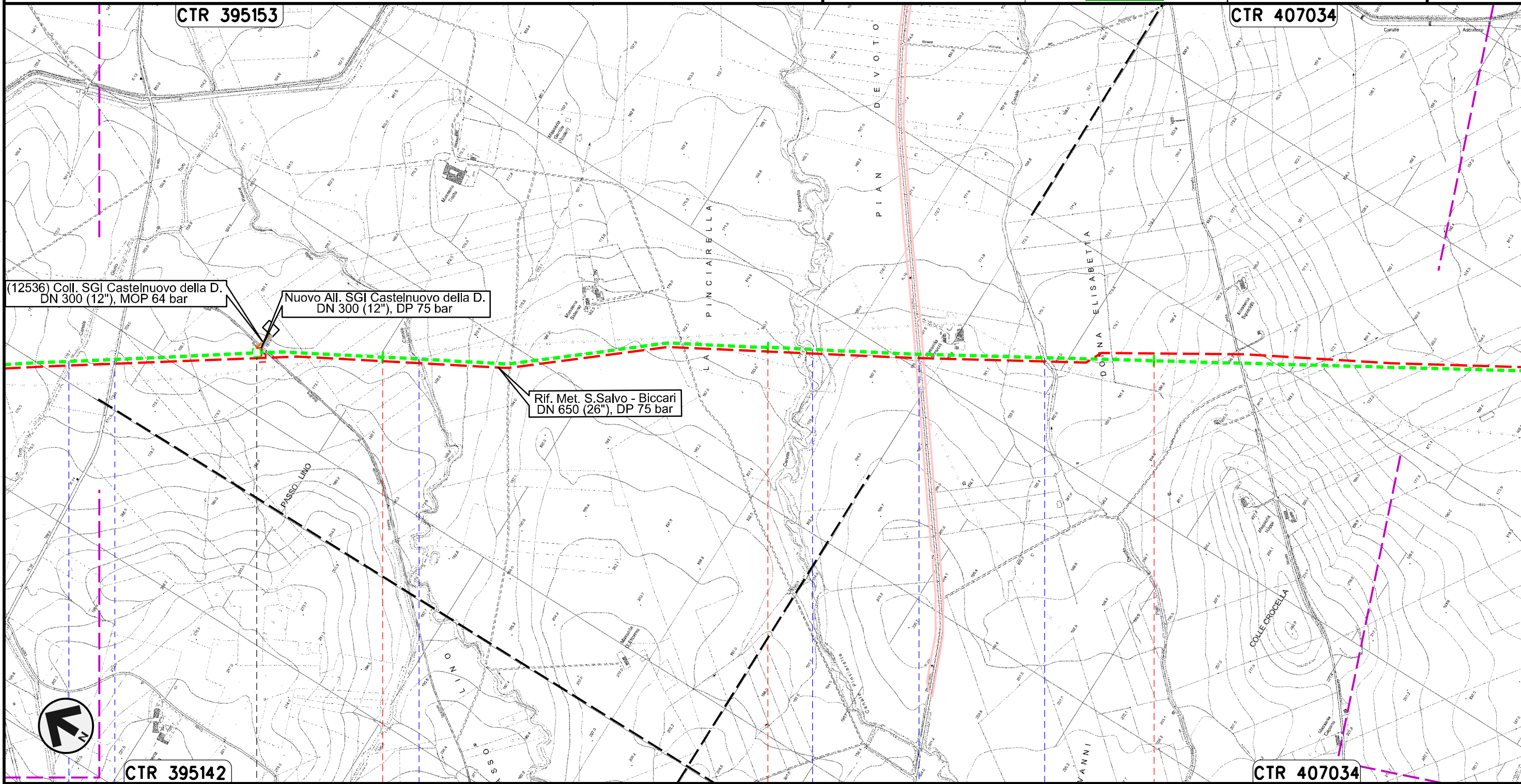
CTR 407034

(12536) Coll. SGI Castelnuovo della D.
DN 300 (12"), MOP 64 bar

Nuovo All. SGI Castelnuovo della D.
DN 300 (12"), DP 75 bar

Rif. Met. S.Salvo - Biccari
DN 650 (26"), DP 75 bar

Il presente disegno e' di proprieta' aziendale - La Societa' tutelera' i propri diritti a termine di legge.



CTR 395142

CTR 407034

64 65 66



CASTELNUOVO DELLA DAUNIA
FOGGIA

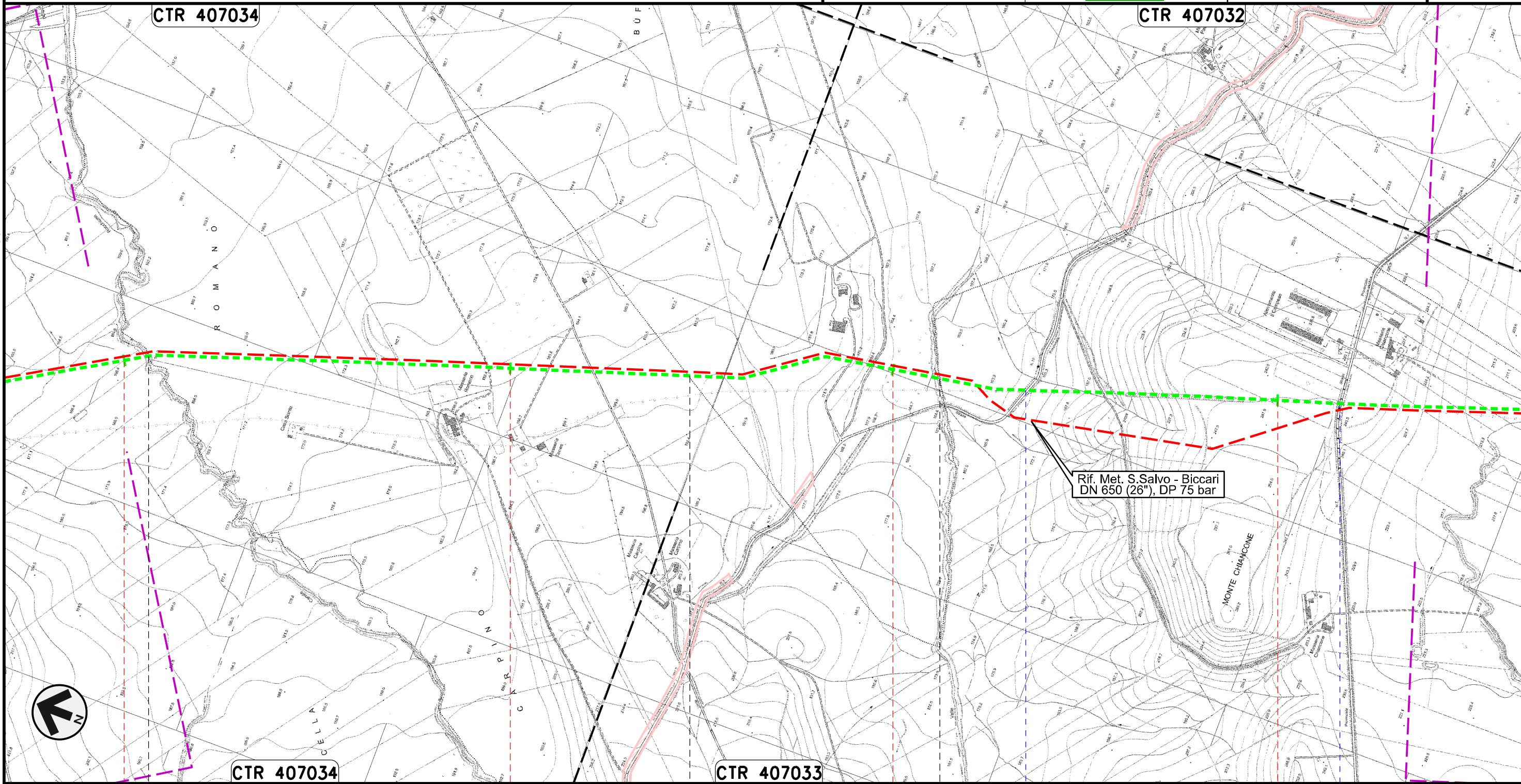
Canale Giulio Toro S.P. n.10 Canale della Risecca Canale Pinciarella S.P. n. 16 Canale Pian Devoto

PIDI n.45820/10
km 63+670

METANODOTTO SAN SALVO - BICCARI
DN 500 (20"), MOP 64 bar

Rimozione Condotta Esistente
PAI - CARTA DEL RISCHIO DA FRANA

00	30.11.17	EMISSIONE	FACCHINI	STROPPA	CAPRIOTTI	Foglio 20 di 25
INDICE	DATA	REVISIONI	ELABORATO	VERIFICATO	APPROVATO	
						Scala 1:10000
			Dis. PG-PAI-332			
			Comm. NR /17076			





Il presente disegno e' di proprieta' aziendale - La Societa' tutelera' i propri diritti a termine di legge.

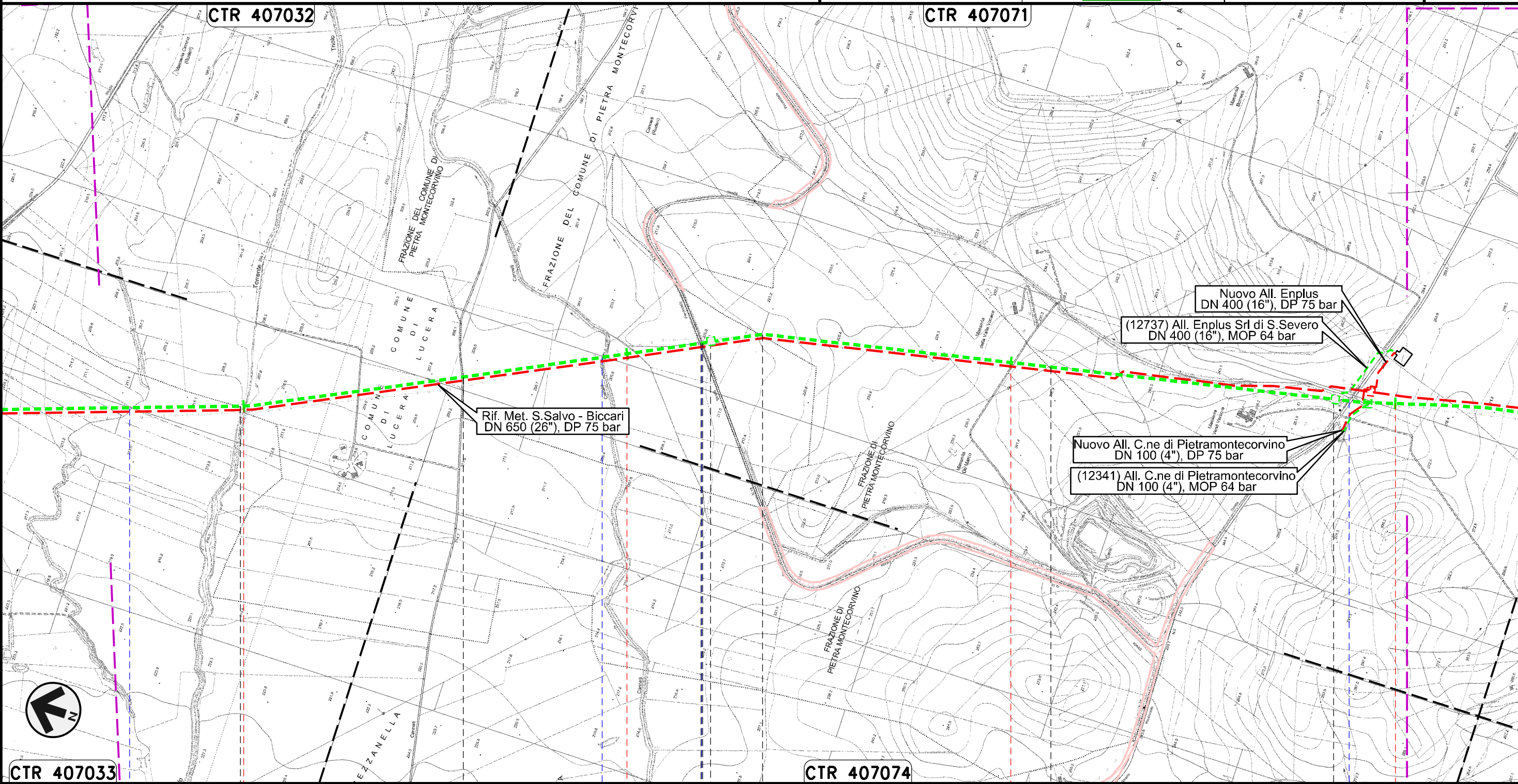
67	68	69	70
CASTELNUOVO DELLA DAUNIA	PIETRAMONTECORVINO	LUCERA FOGGIA	PIETRAMONTECORVINO
● Canale Rocchione		● Canale della Valle	● S.P. n.6
			● S.P. n.7

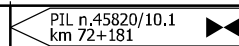
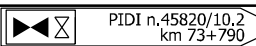
METANODOTTO SAN SALVO - BICCARI
DN 500 (20"), MOP 64 bar

Rimozione Condotta Esistente
PAI - CARTA DEL RISCHIO DA FRANA

00	30.11.17	EMISSIONE	FACCHINI	STROPPA	CAPRIOTTI	Foglio 21 di 25
INDICE	DATA	REVISIONI	ELABORATO	VERIFICATO	APPROVATO	
						Scala 1:10000
			Dis. PG-PAI-332			
			Comm. NR /17076			



Il presente disegno e' di proprieta' aziendale - La Societa' tutelera' i propri diritti a termine di legge.



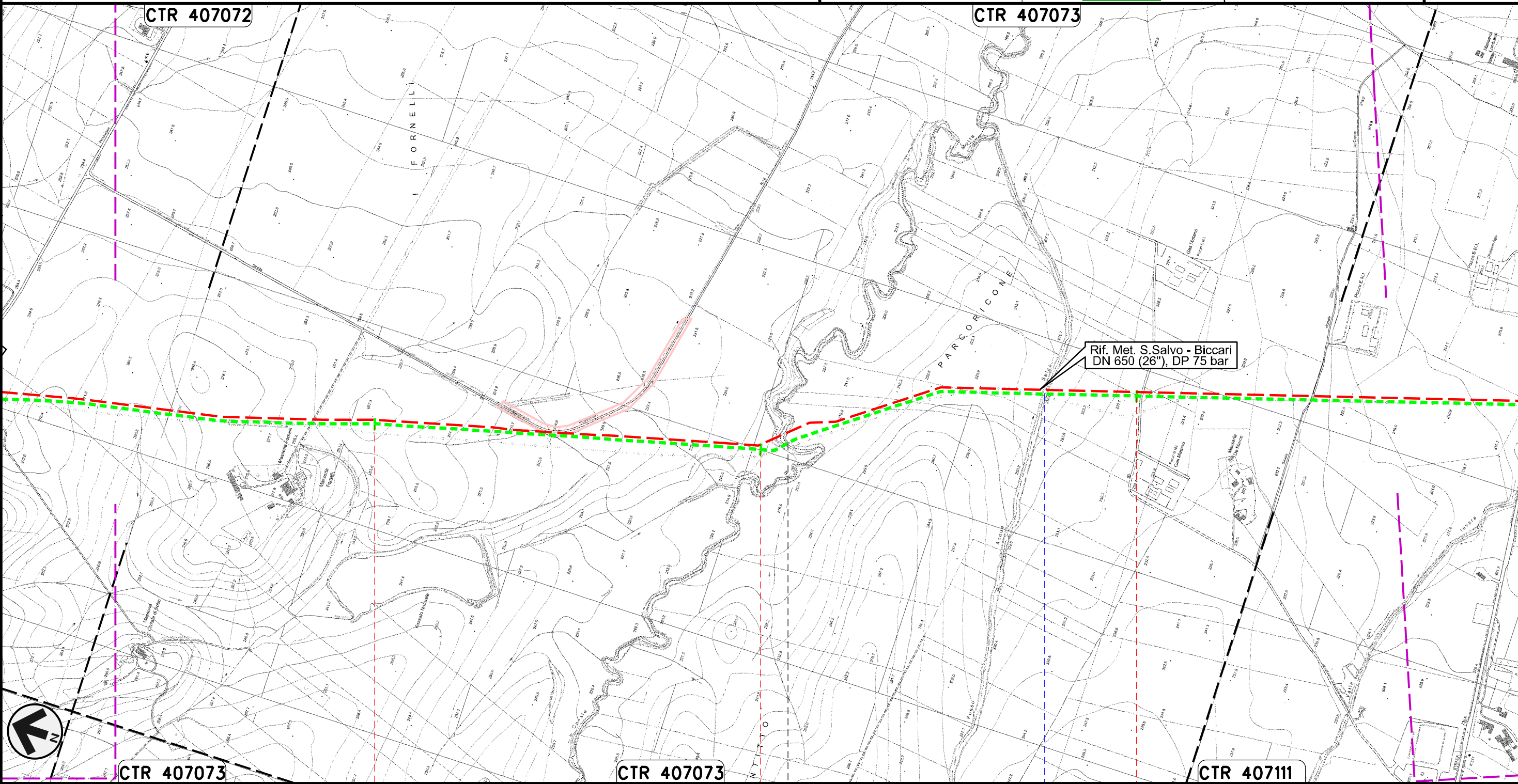
CTR 407033	71	72	73	74
PIETRAMONTECORVINO	LUCERA	PIETRAMONTECORVINO	LUCERA	PIETRAMONTECORVINO
FOGGIA				
				
Torrente Triolo	Torrente Triolo II	Canale Canneti	S.P. n.18	S.P. n.5

METANODOTTO SAN SALVO - BICCARI
DN 500 (20"), MOP 64 bar

Rimozione Condotta Esistente
PAI - CARTA DEL RISCHIO DA FRANA

00	30.11.17	EMISSIONE	FACCHINI	STROPPA	CAPRIOTTI	Foglio 22 di 25
INDICE	DATA	REVISIONI	ELABORATO	VERIFICATO	APPROVATO	
						Scala 1:10000
			Dis. PG-PAI-332			
			Comm. NR /17076			



Il presente disegno e' di proprieta' aziendale - La Societa' tutelera' i propri diritti a termine di legge.

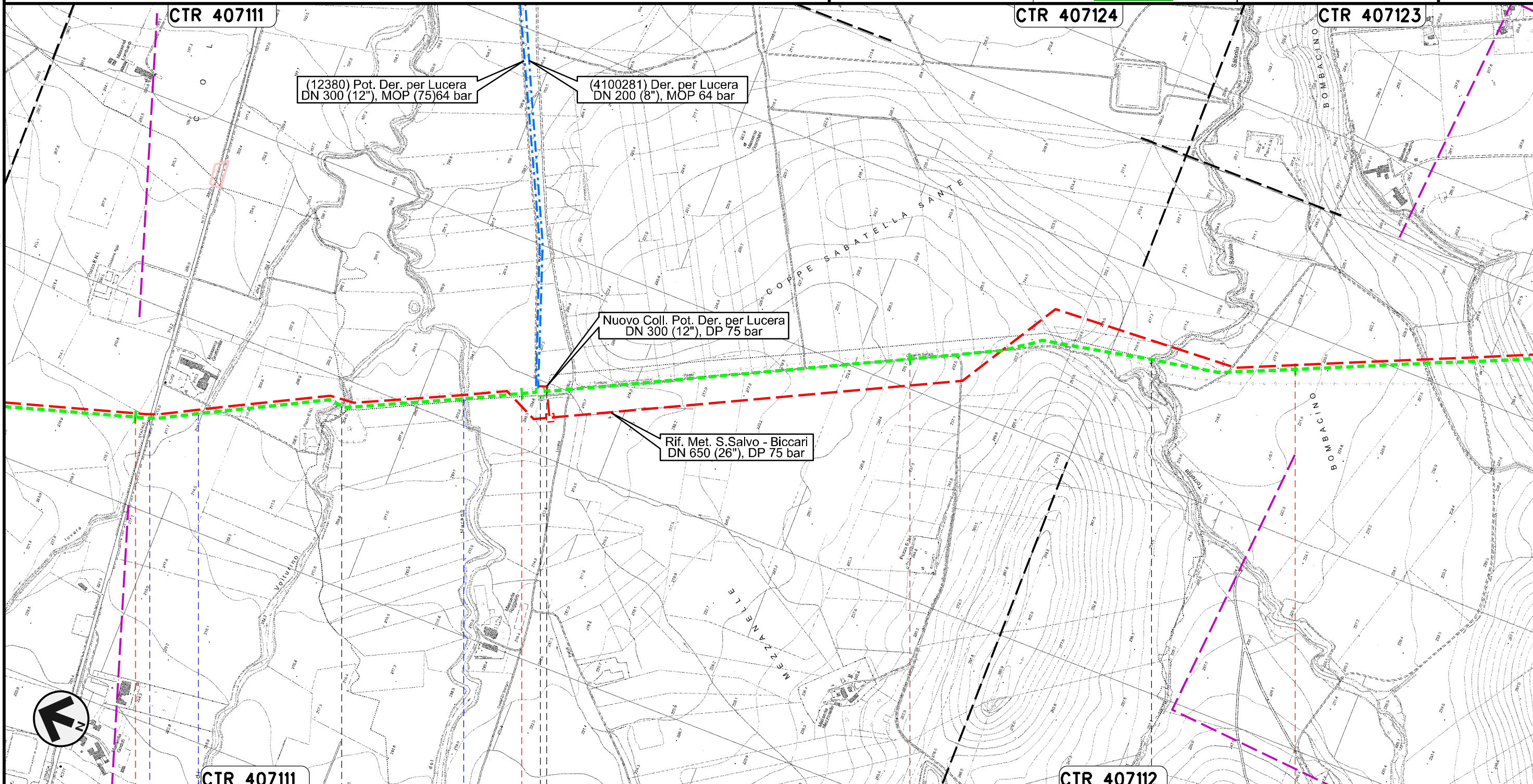


75	76	77
PIETRAMONTECORVINO	FOGGIA	VOLTURINO
	● Canale Motta Montecorvino	● Fosso Acqua Salsa

METANODOTTO SAN SALVO - BICCARI
DN 500 (20"), MOP 64 bar

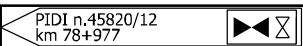
Rimozione Condotta Esistente
PAI - CARTA DEL RISCHIO DA FRANA

00	30.11.17	EMISSIONE	FACCHINI	STROPPA	CAPRIOTTI	Foglio 23 di 25
INDICE	DATA	REVISIONI	ELABORATO	VERIFICATO	APPROVATO	
						Scala 1:10000
Dis. PG-PAI-332			Comm. NR /17076			





Il presente disegno e' di proprieta' aziendale - La Societa' tutelera' i propri diritti a termine di legge.

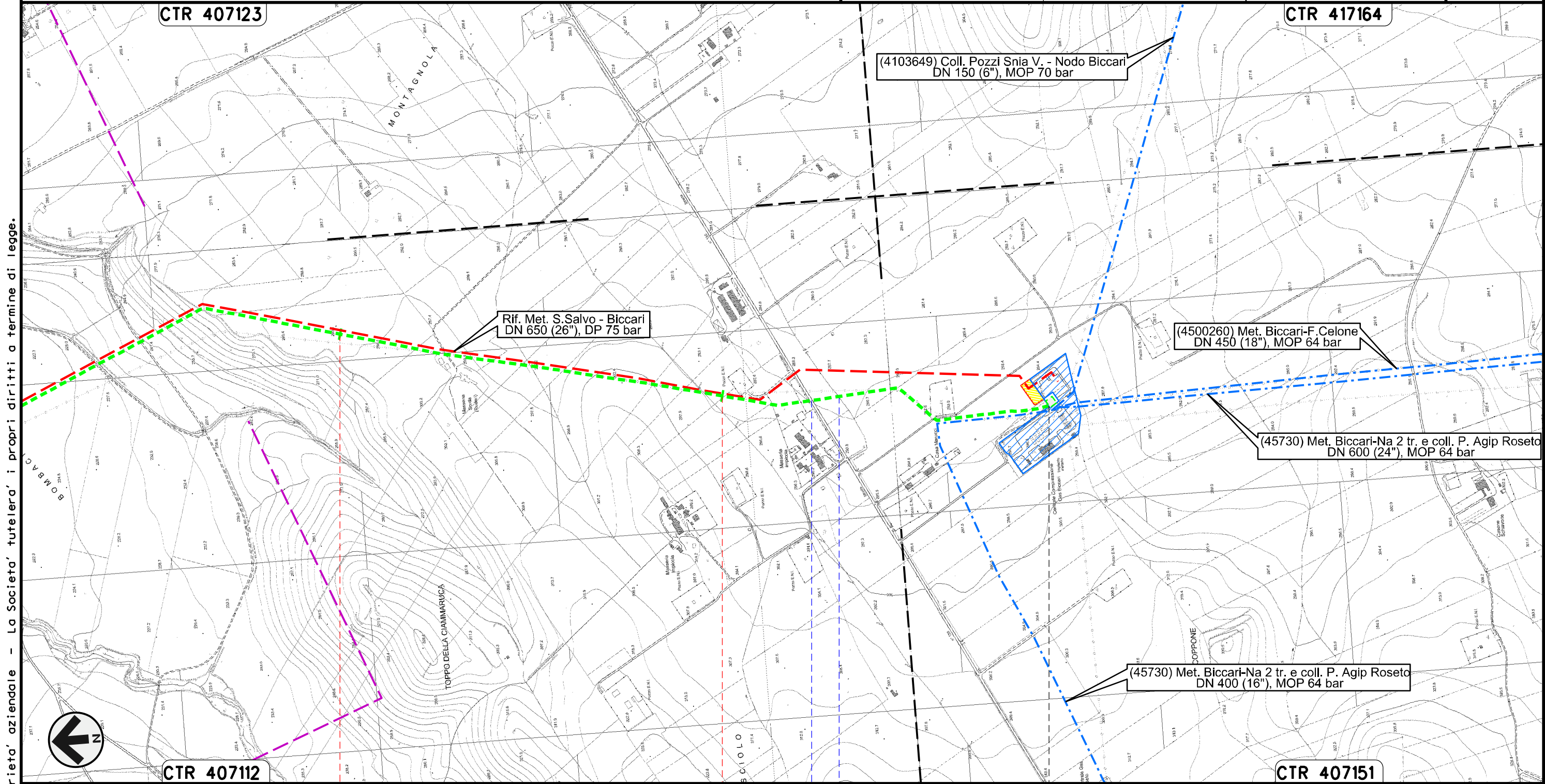


78	79	80	81
VOLTURINO	LUCERA	ALBERONA	BICCARI
FOGGIA			
S.S. n. 17	Fosso	Canale Fara di Volturino	Canale del Marano
			Torrente Salsola
			

METANODOTTO SAN SALVO - BICCARI
DN 500 (20"), MOP 64 bar

Rimozione Condotta Esistente
PAI - CARTA DEL RISCHIO DA FRANA

00	30.11.17	EMISSIONE	FACCHINI	STROPPA	CAPRIOTTI	Foglio 24 di 25
INDICE	DATA	REVISIONI	ELABORATO	VERIFICATO	APPROVATO	
 			Dis. PG-PAI-332		Scala 1:10000	
			Comm. NR /17076			



Il presente disegno e' di proprieta' aziendale - La Societa' tutelera' i propri diritti a termine di legge.

00	30.11.17	EMISSIONE	FACCHINI	STROPPA	CAPRIOTTI
INDICE	DATA	R E V I S I O N I	ELABORATO	VERIFICATO	APPROVATO
			Dis. PG-PAI-332		
			Comm. NR /17076		

LEGENDA

SIMBOLOGIA CARTOGRAFICA

- | | | | |
|--|--|--|---|
| | Metanodotti da porre fuori esercizio e rimuovere | | Impianti di linea da porre fuori esercizio e rimuovere |
| | Metanodotti in progetto | | Impianti di linea in progetto |
| | Metanodotti in esercizio | | Impianti di linea su rete in esercizio |
| | Altre condotte di terzi | | Gallerie, Tunnel, Mini-Microtunnel, Raise Boring e T.O.C. |
| | Aree impianti stacco-terminale in progetto | | Nuova viabilita' |
| | Aree impianti stacco-terminale esistenti | | Viabilita' in programma |
| | Limite sovrapposizione fogli | | Condotta S.G.I. (in progetto) |

SIMBOLOGIA MECCANICA

- Punto di intercettazione di linea (P.I.L.)
- Punto di intercettazione di derivazione importante (P.I.D.I.)
- Punto di intercettazione di derivazione semplice con stacco da P.I.L. (P.I.D.S.)
- Punto di intercettazione e derivazione semplice con stacco da Linea (P.I.D.S.)
- Punto di intercettazione con discaggio di allacciamento (P.I.D.A.)
- Punto predisposto per il discaggio di allacciamento (P.P.D.A.)
- Punto di sezionamento elettrico terminale (P.S.E.T.)
- Stazione predisposta per lancio e ricevimento PIG
- Impianto di riduzione/egolazione della pressione

LEGENDA TEMATICA

Autorita' di Bacino Interregionale
Dei Fiumi Trigno, Biferno e Minori, Saccione e Fortore

- Rischio da frana moderato
- Rischio da frana medio
- Rischio da frana elevato
- Rischio da frana molto elevato

Autorita' di Bacino della Puglia

- Rischio da frana moderato
- Rischio da frana medio
- Rischio da frana elevato
- Rischio da frana molto elevato

Il presente disegno e' di proprieta' aziendale - La Societa' tutelera' i propri diritti a termine di legge.

Progressiva chilometrica	N.
Comuni	
Province	
Impianti	
Attraversamenti	