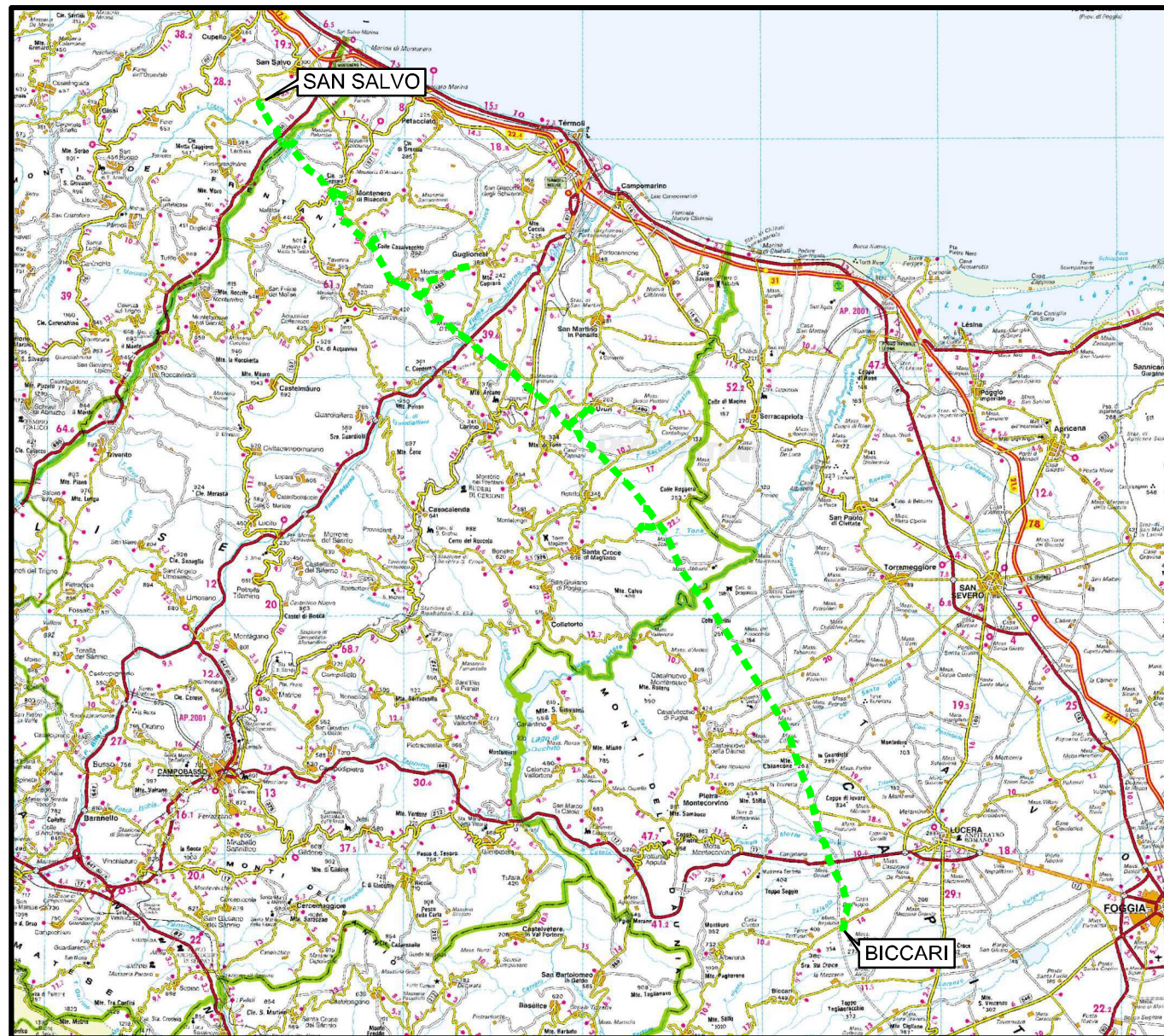




Il presente disegno e' di proprieta' aziendale - La Societa' tutelera' i propri diritti a termine di legge.





COROGRAFIA Scala 1:500.000

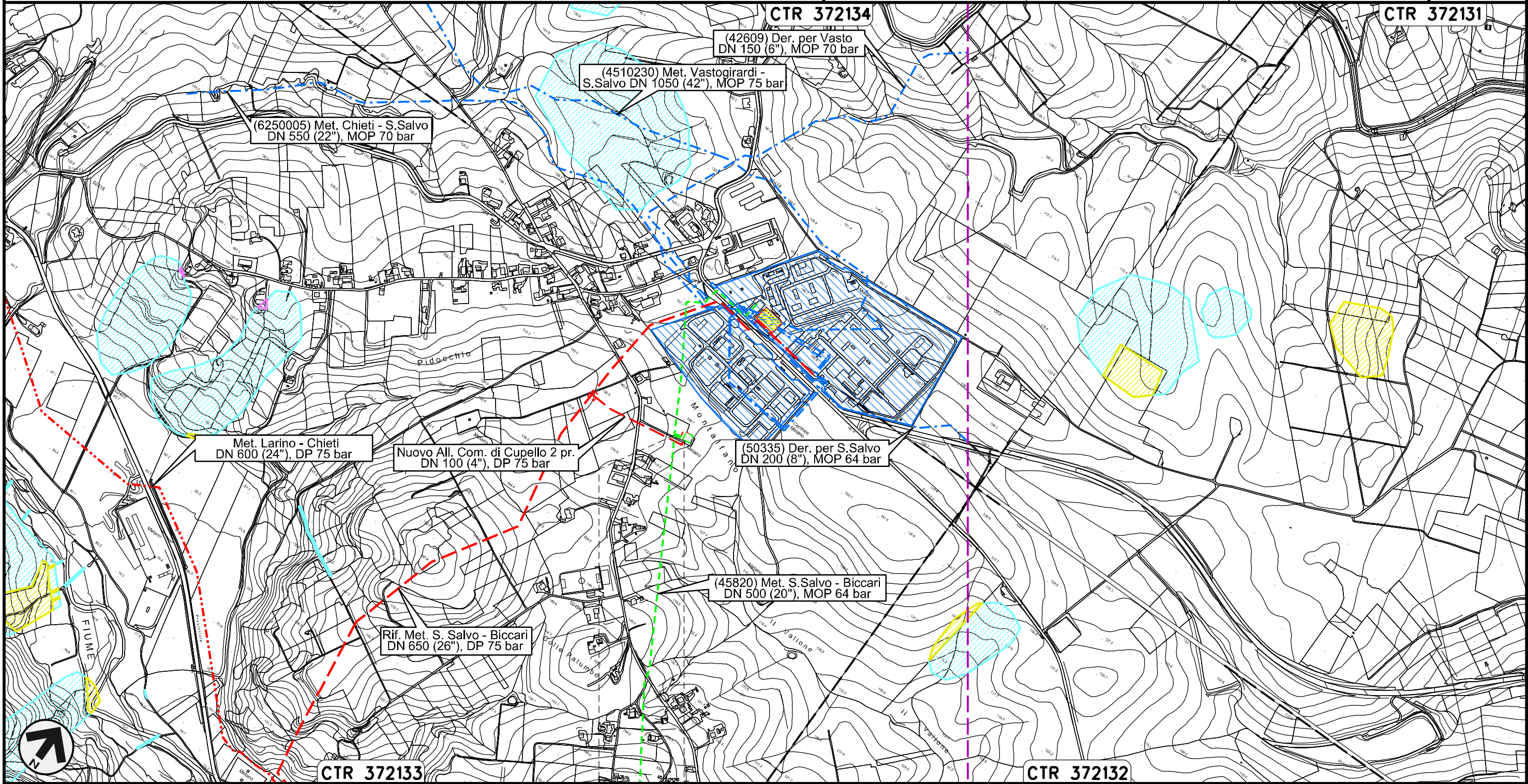


00	30.11.17	EMISSIONE	FACCHINI	STROPPA	CAPRIOTTI								
INDICE	DATA	R E V I S I O N I			ELABORATO VERIFICATO APPROVATO								
 <b>SNAM RETE GAS</b>				Dis. PG-PAI-432									
				Fg. 1 di 28									
				Comm. NR /17076									
				<table border="1"> <tr> <td>INDICE</td> <td>00</td> <td></td> <td></td> <td></td> <td></td> <td></td> <td></td> </tr> </table>		INDICE	00						
INDICE	00												
				Scala 1:10000									
				Sostituisce il .....									
				Sostituito dal .....									
<p>OPERE CONNESSE SU MET. SAN SALVO - BICCARI DN 500 (20"), MOP 64 bar</p> <p>Rimozione Condotta Esistente PAI - CARTA DEL RISCHIO DA FRANA</p>													

Allacciamento Comune di Cupello 2 ^ Presa  
DN 100(4"), MOP 70(64) bar

Rimozione Condotta Esistente  
PAI - CARTA DEL RISCHIO DA FRANA

00	30.11.17	EMISSIONE	FACCHINI	STROPPA	CAPRIOTTI	Foglio
INDICE	DATA	REVISIONI	ELABORATO	VERIFICATO	APPROVATO	2
						di 28
			Dis. PG-PAI-432			Scala
			Comm. NR /17076			1:10000



0+000 0+030



CUPELLO  
CHIETI

PIDA n° 4160553/1

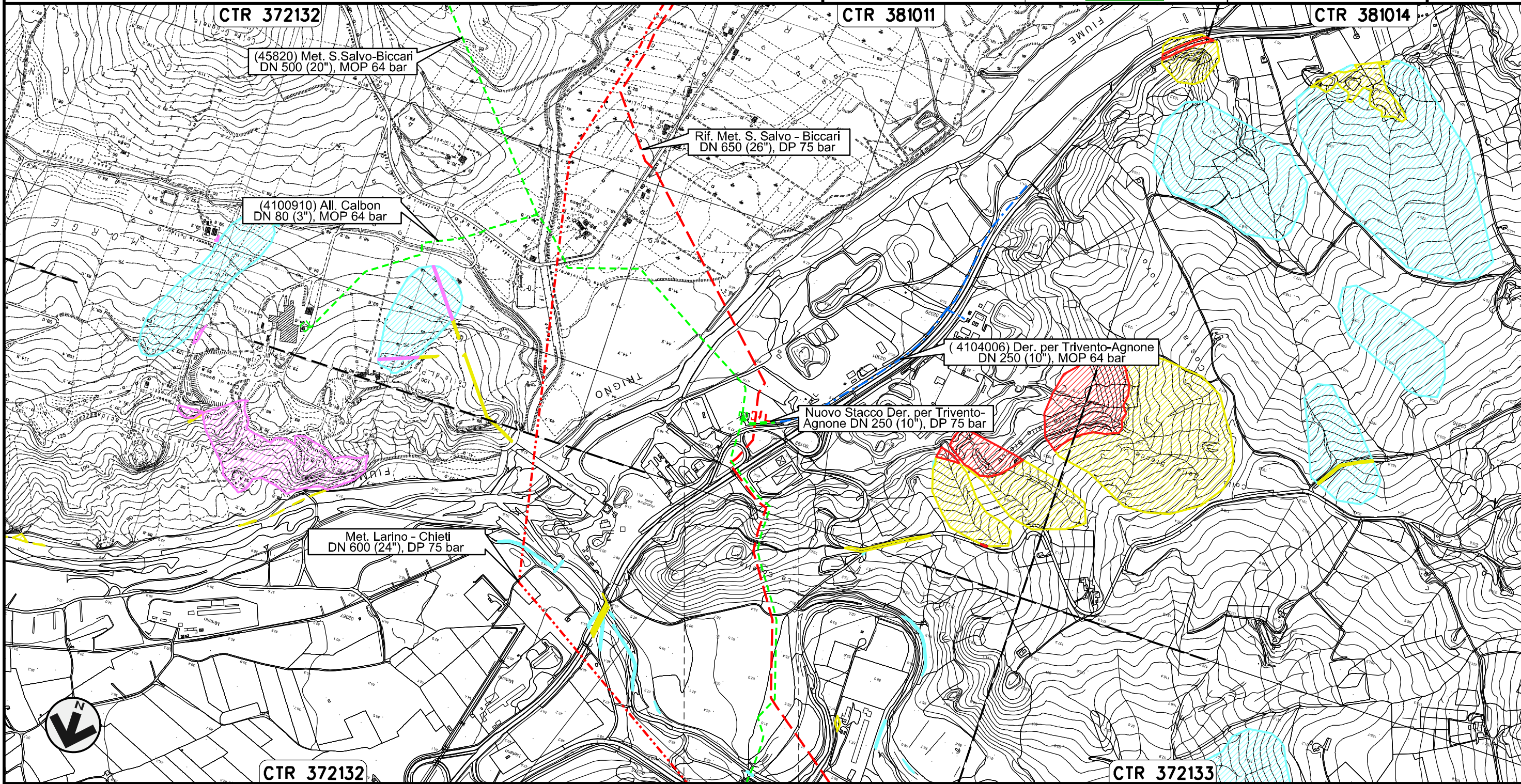
Il presente disegno e' di proprieta' aziendale - La Societa' tutelera' i propri diritti a termine di legge.

Derivazione per Trivento-Agnone  
DN 250 (10"), MOP 64 bar

Rimozione Condotta Esistente  
PAI - CARTA DEL RISCHIO DA FRANA

00	30.11.17	EMISSIONE	FACCHINI	STROPPA	CAPRIOTTI
INDICE	DATA	REVISIONI	ELABORATO	VERIFICATO	APPROVATO
					
			Dis.	PG-PAI-432	
			Comm.	NR /17076	

Foglio  
**3**  
di 28  
Scala  
1:10000



Il presente disegno e' di proprieta' aziendale - La Societa' tutelera' i propri diritti a termine di legge.

0+000      0+098

LENTELLA  
CHIETI

CTR 372133







Allacciamento Comune di Palata  
DN 100 (4"), MOP 64 bar

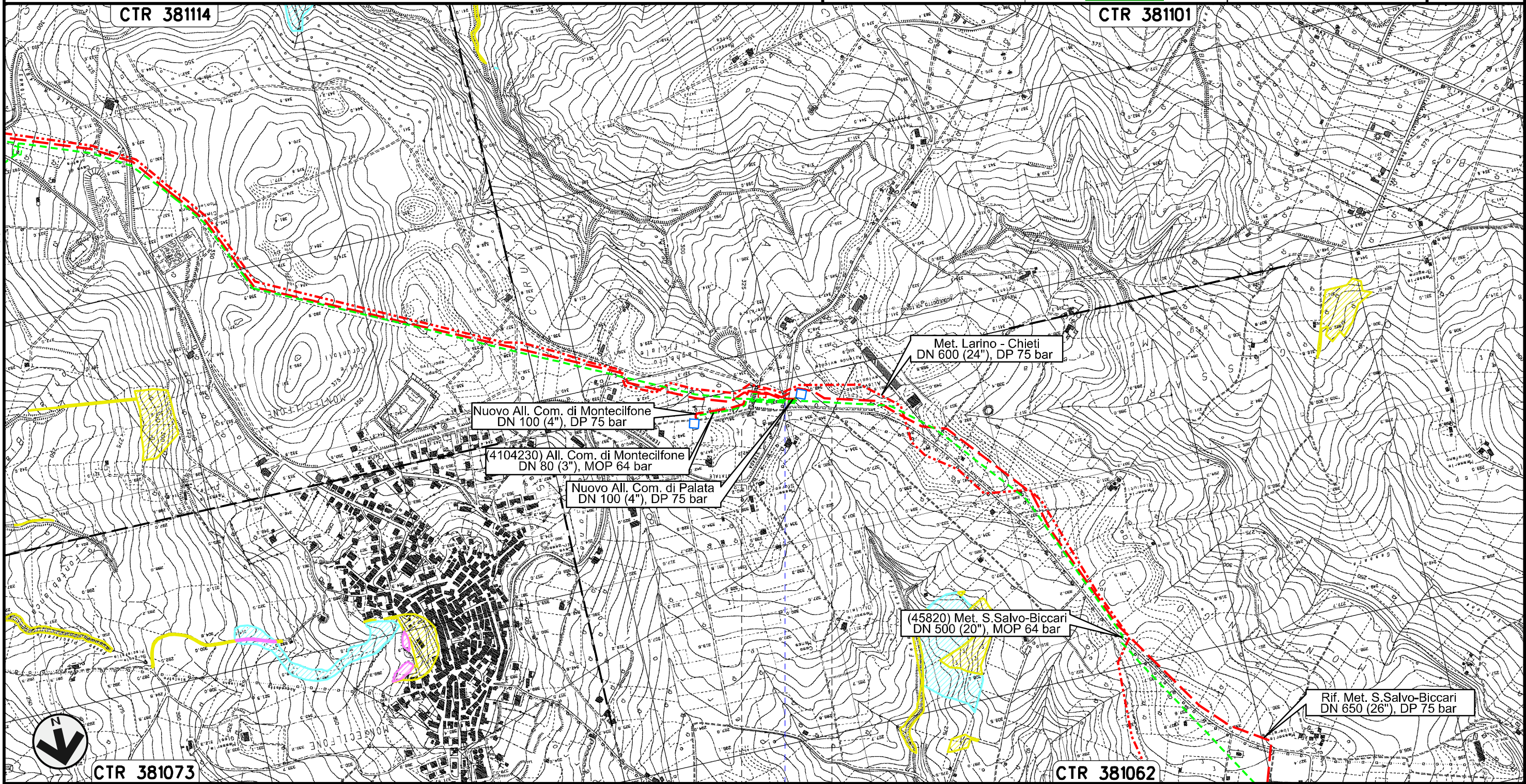
Rimozione Condotta Esistente  
PAI - CARTA DEL RISCHIO DA FRANA

00	30.11.17	EMISSIONE	FACCHINI	STROPPA	CAPRIOTTI	Foglio
INDICE	DATA	REVISIONI	ELABORATO	VERIFICATO	APPROVATO	7
						di 28
						Scala
						1:10000



Dis. PG-PAI-432  
Comm. NR /17076

Il presente disegno e' di proprieta' aziendale - La Societa' tutelera' i propri diritti a termine di legge.



CTR 38114

CTR 38101

CTR 381073

CTR 381062

0+000 0+116

PALATA  
CAMPOBASSO

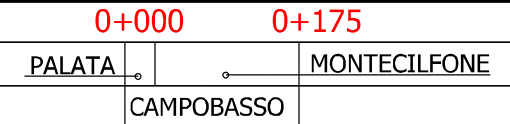
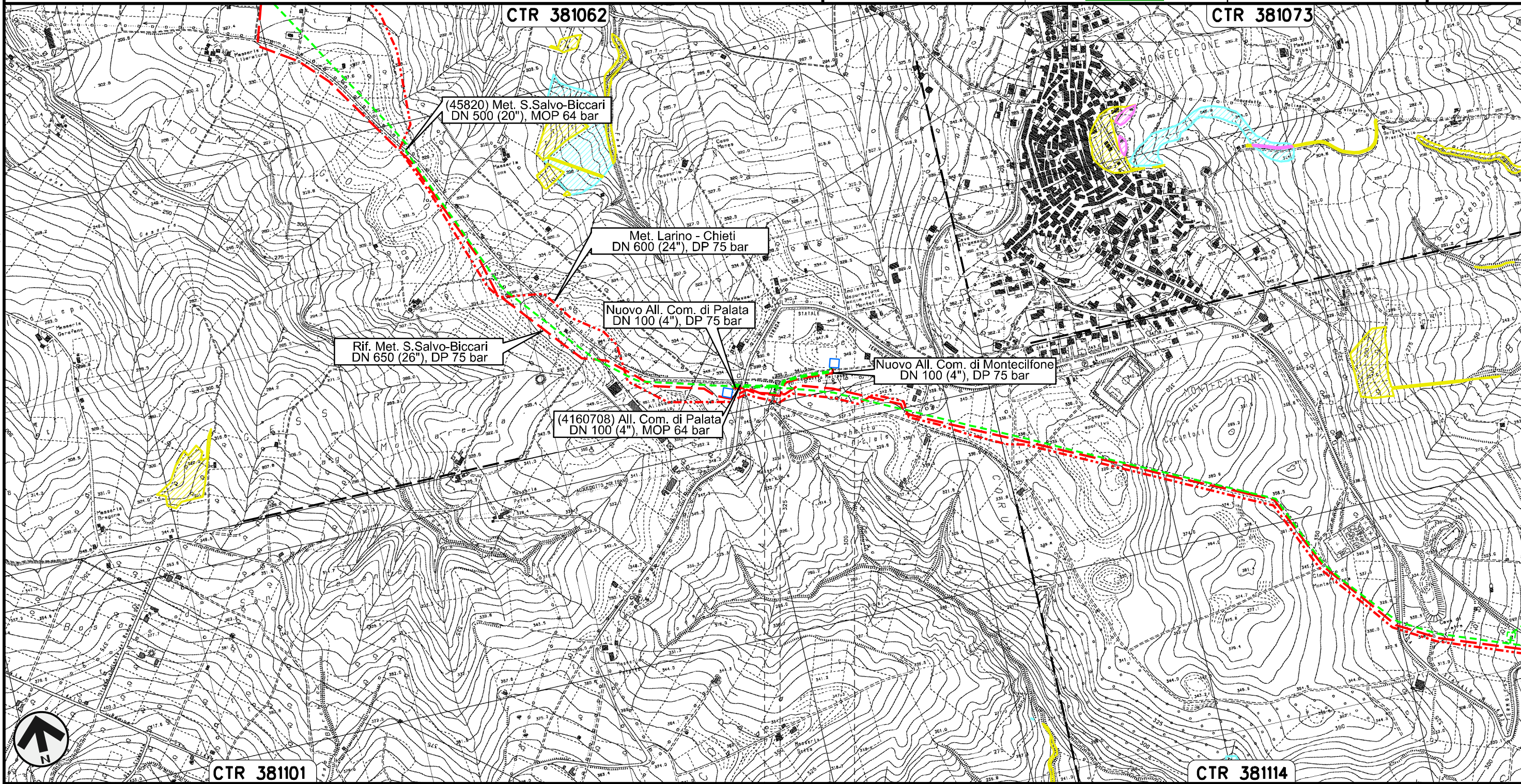
S.P. n.168

Allacciamento Comune di Montecilfone  
DN 80 (3"), MOP 64 bar

Rimozione Condotta Esistente  
PAI - CARTA DEL RISCHIO DA FRANA

00	30.11.17	EMISSIONE	FACCHINI	STROPPA	CAPRIOTTI
INDICE	DATA	REVISIONI	ELABORATO	VERIFICATO	APPROVATO
			Dis. PG-PAI-432		
			Comm. NR /17076		

Foglio  
**8**  
di 28  
Scala  
1:10000





Il presente disegno e' di proprieta' aziendale - La Societa' tutelera' i propri diritti a termine di legge.

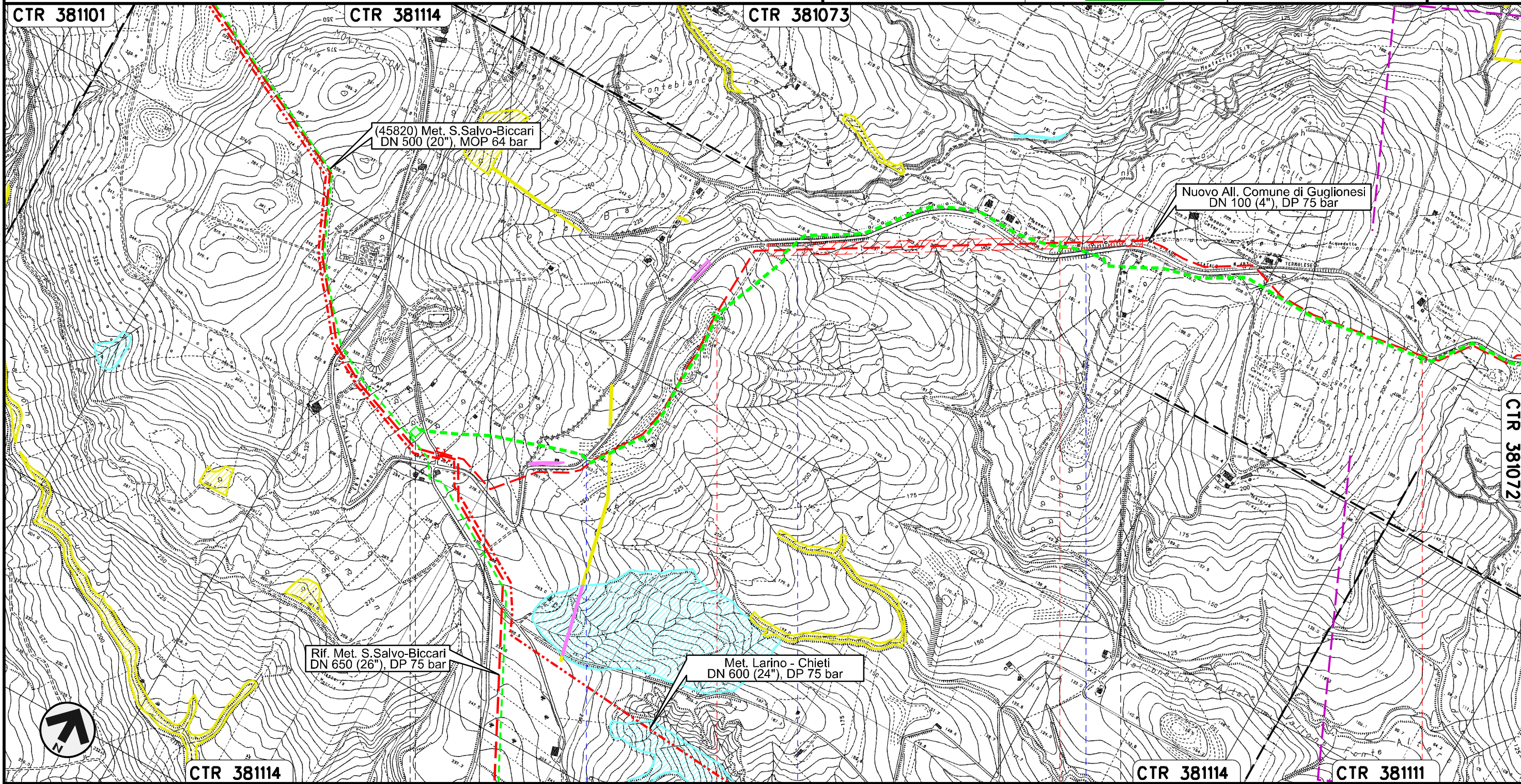


Collegamento Pozzo Agip Guglionesi  
DN 250 (10"), MOP 64 bar

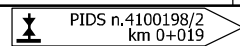
Rimozione Condotta Esistente  
PAI - CARTA DEL RISCHIO DA FRANA

00	30.11.17	EMISSIONE	FACCHINI	STROPPA	CAPRIOTTI
INDICE	DATA	REVISIONI	ELABORATO	VERIFICATO	APPROVATO
					
			Dis.	PG-PAI-432	
			Comm.	NR /17076	

Foglio  
**9**  
di 28  
Scala  
1:10000



Il presente disegno e' di proprieta' aziendale - La Societa' tutelera' i propri diritti a termine di legge.

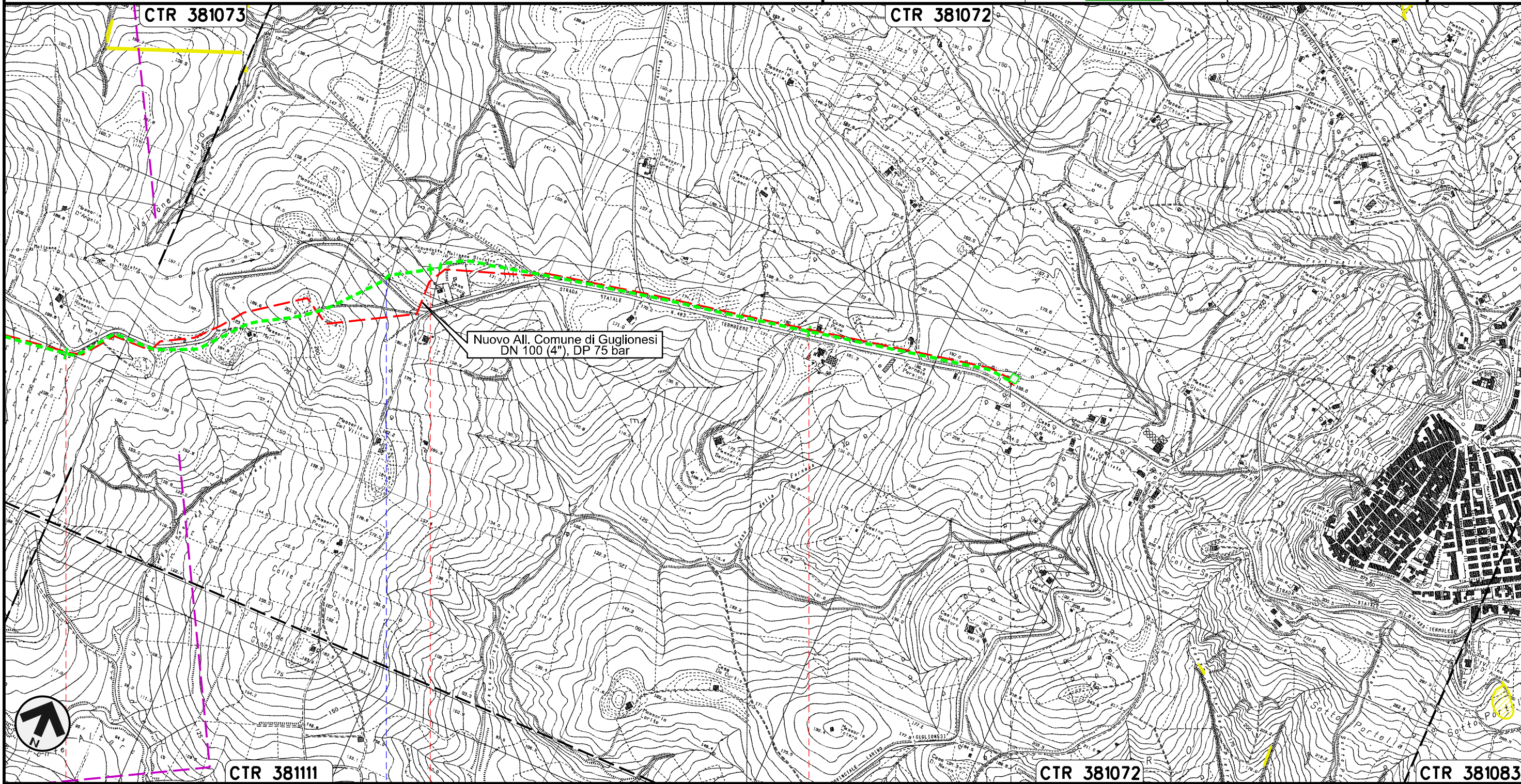
0+000	1	2	3
MONTECILFONE		GUGLIONESI	
		CAMPOBASSO	
S.P. n.168	S.P. n.168	S.P. n.168	
			

Collegamento Pozzo Agip Guglionesi  
DN 250 (10"), MOP 64 bar

Rimozione Condotta Esistente  
PAI - CARTA DEL RISCHIO DA FRANA

00	30.11.17	EMISSIONE	FACCHINI	STROPPA	CAPRIOTTI
INDICE	DATA	REVISIONI	ELABORATO	VERIFICATO	APPROVATO
			Dis. PG-PAI-432		
			Comm. NR /17076		

Foglio  
**10**  
di 28  
Scala  
1:10000



Il presente disegno e' di proprieta' aziendale - La Societa' tutelera' i propri diritti a termine di legge.



CTR 381111

CTR 381072

CTR 381083

3

4

5

5+550

GUGLIONESI  
CAMPOBASSO

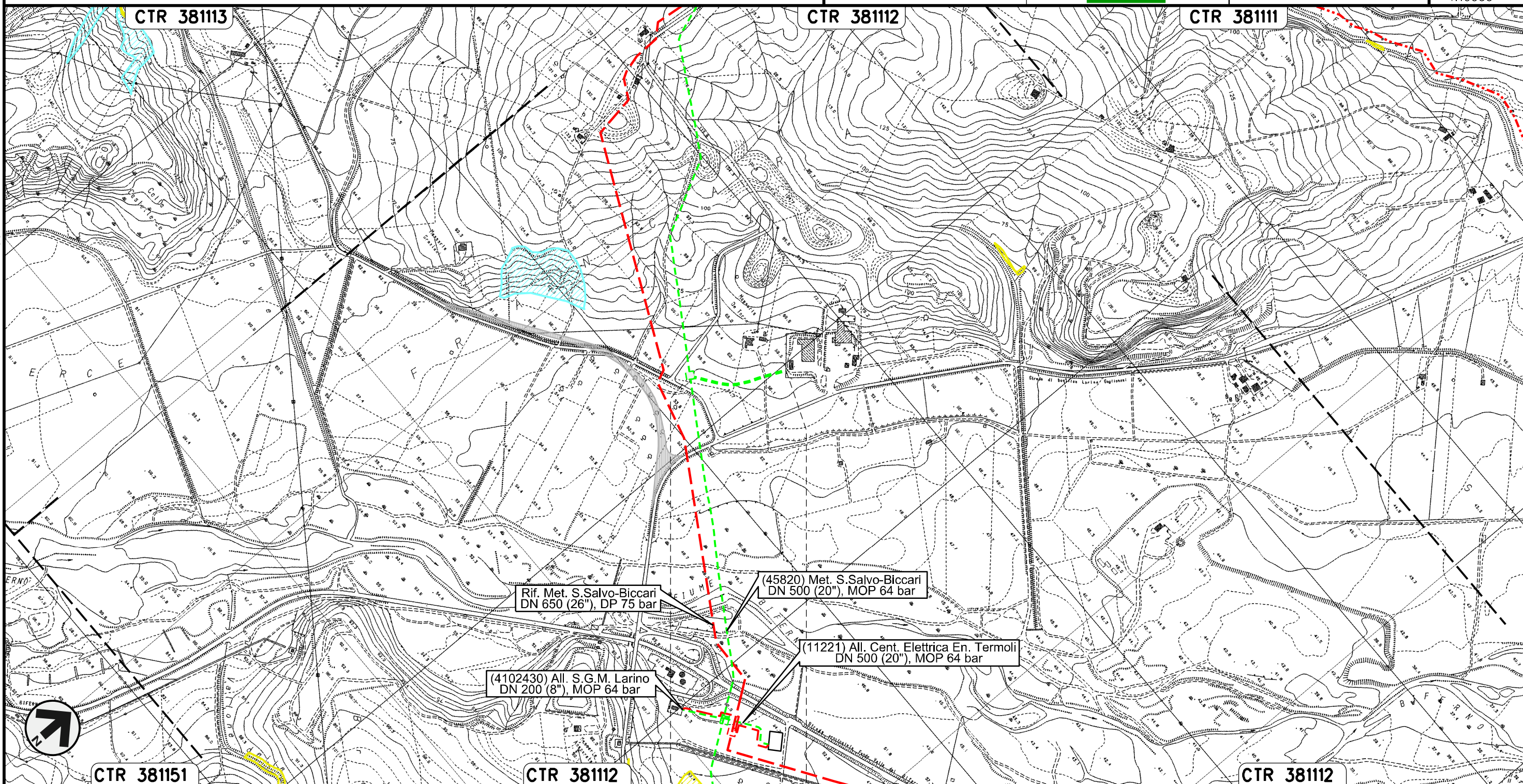
S.P. n.168

PIDA n.  
4101868/2

Allacciamento Sigma Guglionesi  
DN 80 (3"), MOP 64 bar

Rimozione Condotta Esistente  
PAI - CARTA DEL RISCHIO DA FRANA

00	30.11.17	EMISSIONE	FACCHINI	STROPPA	CAPRIOTTI	Foglio
INDICE	DATA	REVISIONI	ELABORATO	VERIFICATO	APPROVATO	11
						di 28
						Scala
			Dis. PG-PAI-432			1:10000
			Comm. NR /17076			



0+000      0+258

GUGLIONESI  
CAMPOBASSO

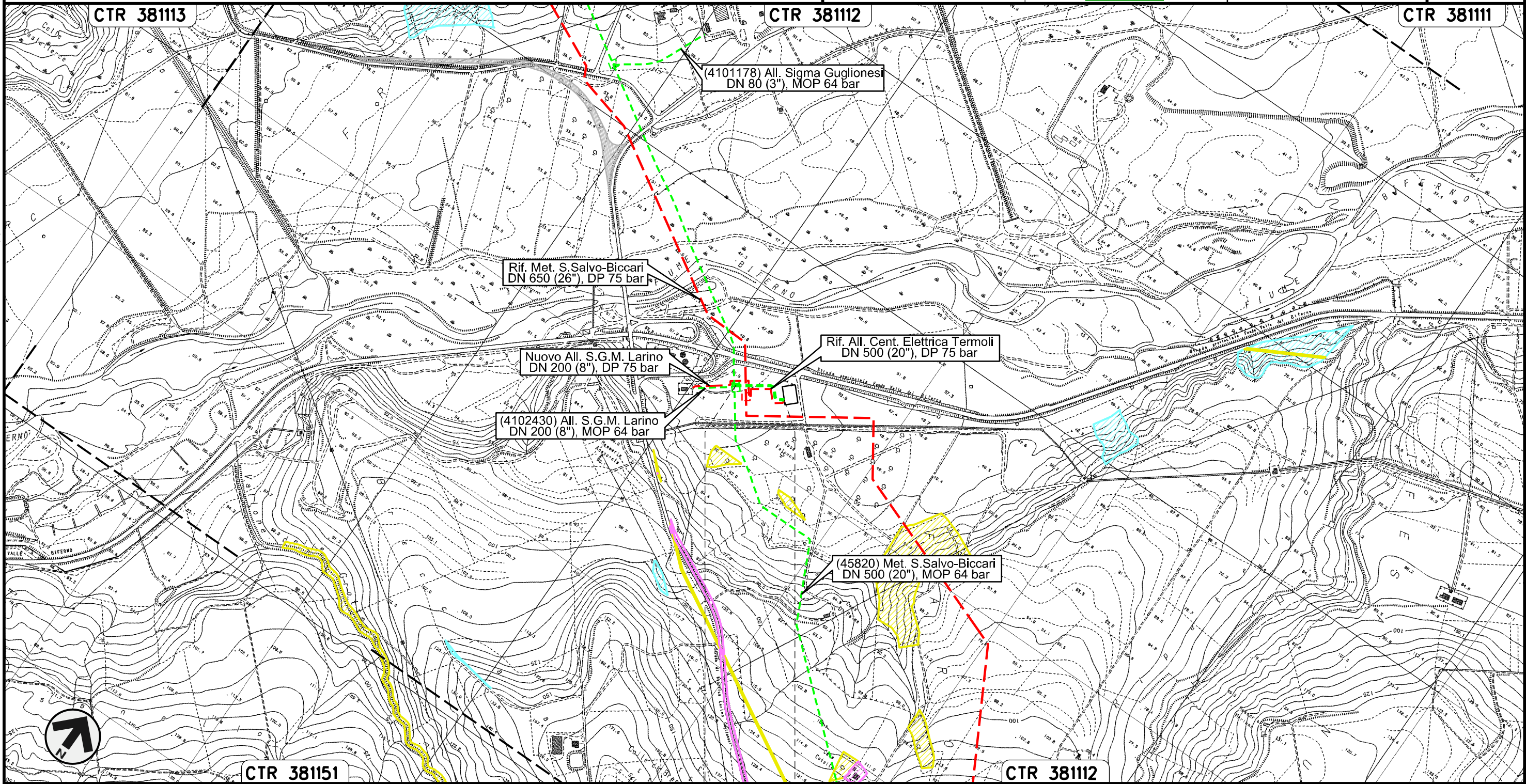


Il presente disegno e' di proprieta' aziendale - La Societa' tutelera' i propri diritti a termine di legge.

Allacciamento Centrale Elettrica Energia Termoli  
DN 500 (20"), MOP 64 bar

Rimozione Condotta Esistente  
PAI - CARTA DEL RISCHIO DA FRANA

00	30.11.17	EMISSIONE	FACCHINI	STROPPA	CAPRIOTTI	Foglio
INDICE	DATA	REVISIONI	ELABORATO	VERIFICATO	APPROVATO	12
			Dis. PG-PAI-432			di 28
			Comm. NR /17076			Scala 1:10000



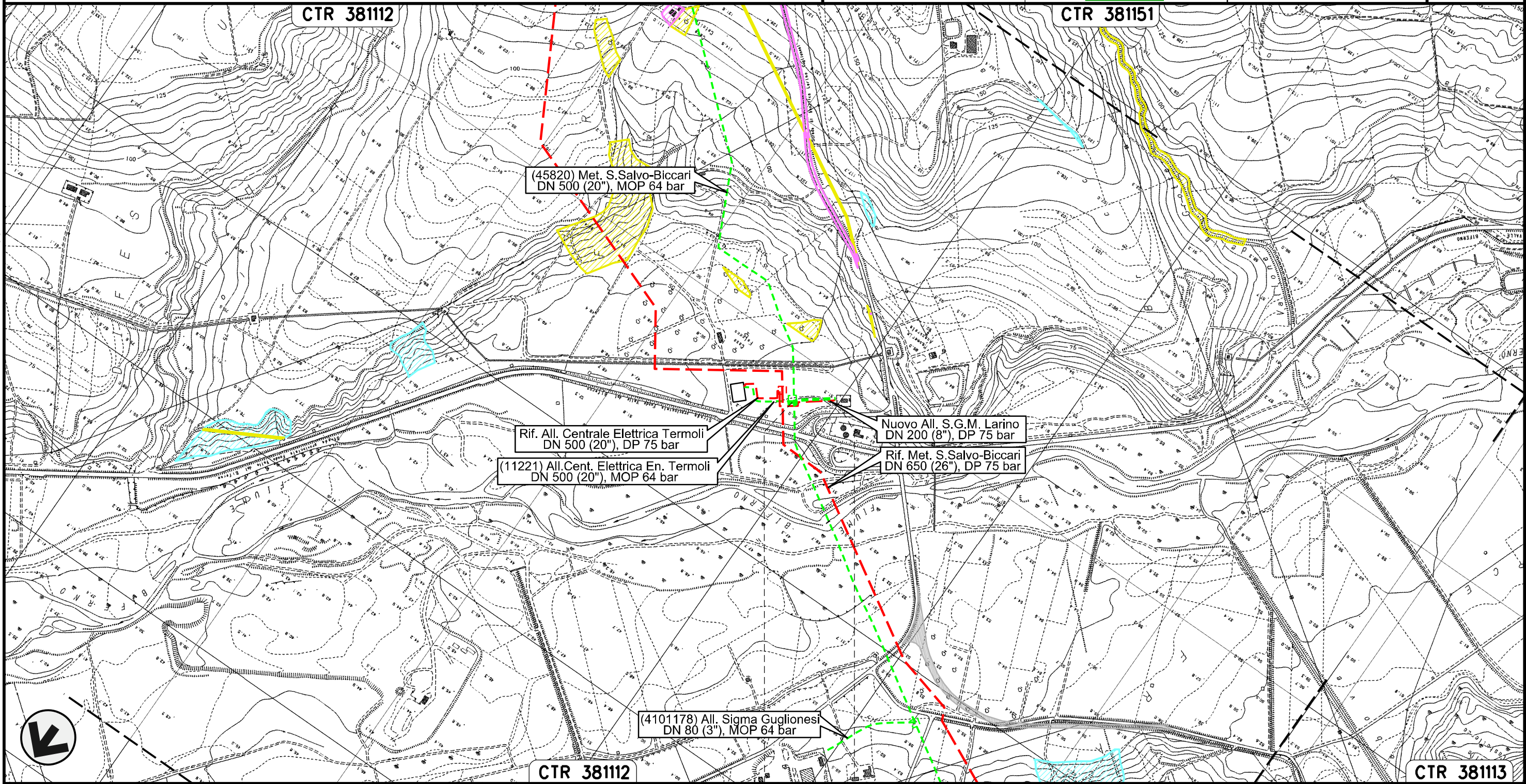
Il presente disegno e' di proprieta' aziendale - La Societa' tutelera' i propri diritti a termine di legge.

0+000 0+161  
LARINO  
CAMPOBASSO

Allacciamento S.G.M. Larino  
DN 200 (8"), MOP 64 bar

Rimozione Condotta Esistente  
PAI - CARTA DEL RISCHIO DA FRANA

00	30.11.17	EMISSIONE	FACCHINI	STROPPA	CAPRIOTTI	Foglio <b>13</b> di 28
INDICE	DATA	REVISIONI	ELABORATO	VERIFICATO	APPROVATO	
SNAM RETE GAS			Enereco			Dis. PG-PAI-432
						Comm. NR /17076
						Scala 1:10000



Il presente disegno e' di proprieta' aziendale - La Societa' tutelera' i propri diritti a termine di legge.

0+000    0+154  
LARINO  
CAMBOASSO

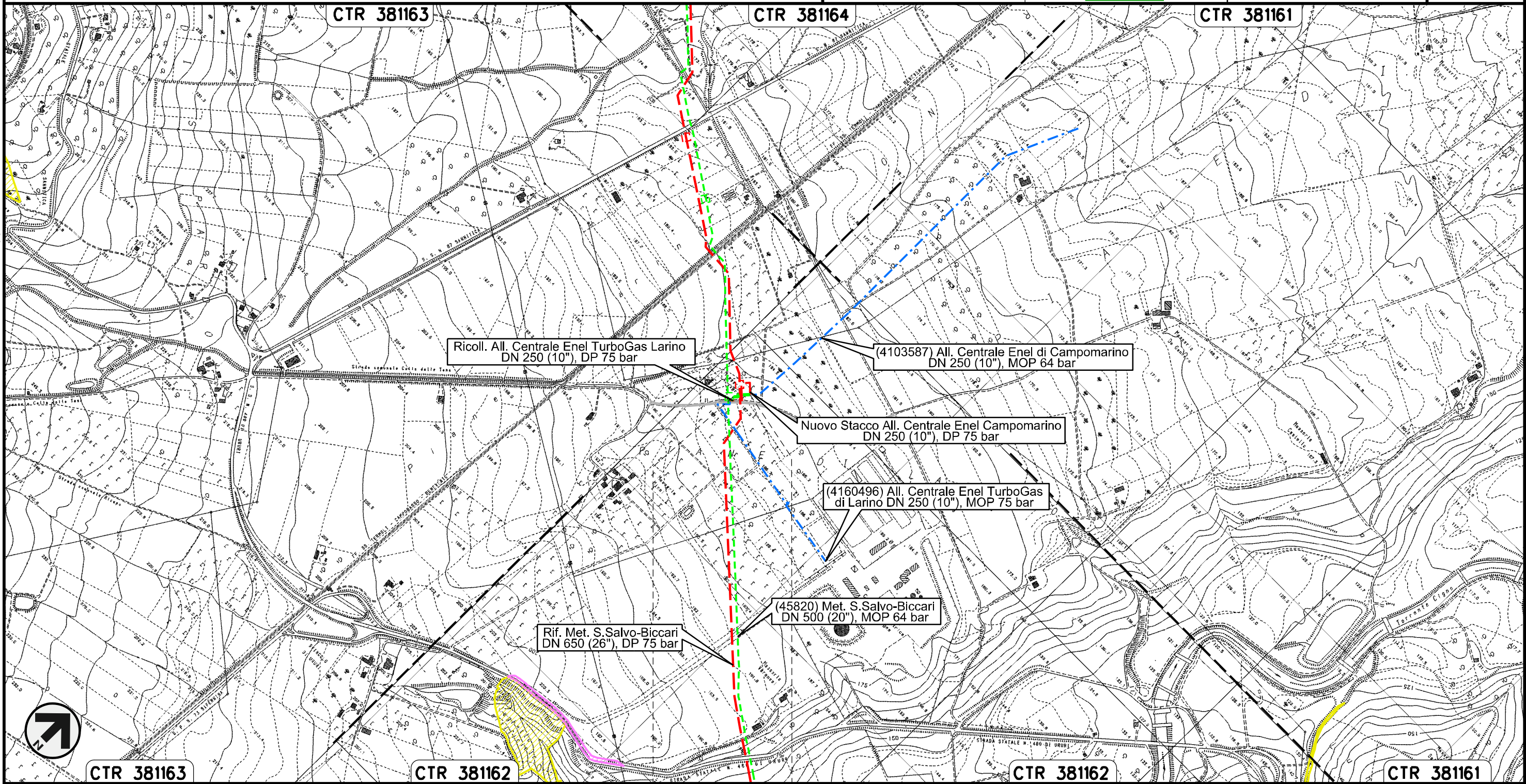
Allacciamento Centrale Enel di Campomarino  
DN 250 (10"), MOP 64 bar

Rimozione Condotta Esistente  
PAI - CARTA DEL RISCHIO DA FRANA

00	30.11.17	EMISSIONE	FACCHINI	STROPPA	CAPRIOTTI
INDICE	DATA	REVISIONI	ELABORATO	VERIFICATO	APPROVATO
			Dis. PG-PAI-432		
			Comm. NR /17076		





Foglio  
**14**  
di 28  
Scala  
1:10000



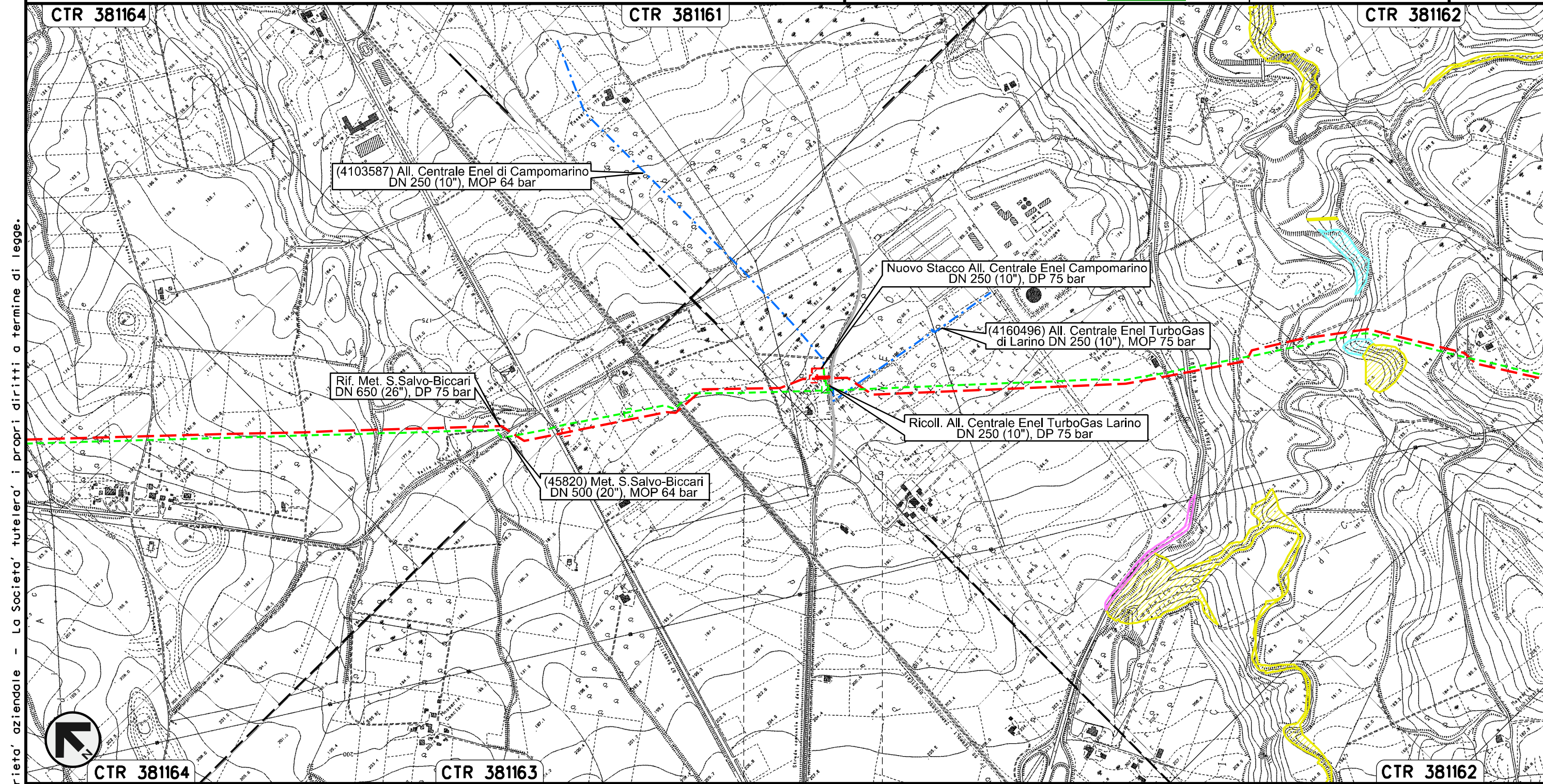
Il presente disegno e' di proprieta' aziendale - La Societa' tutelera' i propri diritti a termine di legge.

Allacciamento Centrale Enel TurboGas di Larino  
DN 250 (10"), MOP 75 bar

Rimozione Condotta Esistente  
PAI - CARTA DEL RISCHIO DA FRANA

00	30.11.17	EMISSIONE	FACCHINI	STROPPA	CAPRIOTTI
INDICE	DATA	REVISIONI	ELABORATO	VERIFICATO	APPROVATO
					
			Dis.	PG-PAI-432	
			Comm.	NR /17076	

Foglio  
**15**  
di 28  
Scala  
1:10000



Il presente disegno e' di proprieta' aziendale - La Societa' tutelera' i propri diritti a termine di legge.

0+000      0+010

LARINO  
CAMPOBASSO

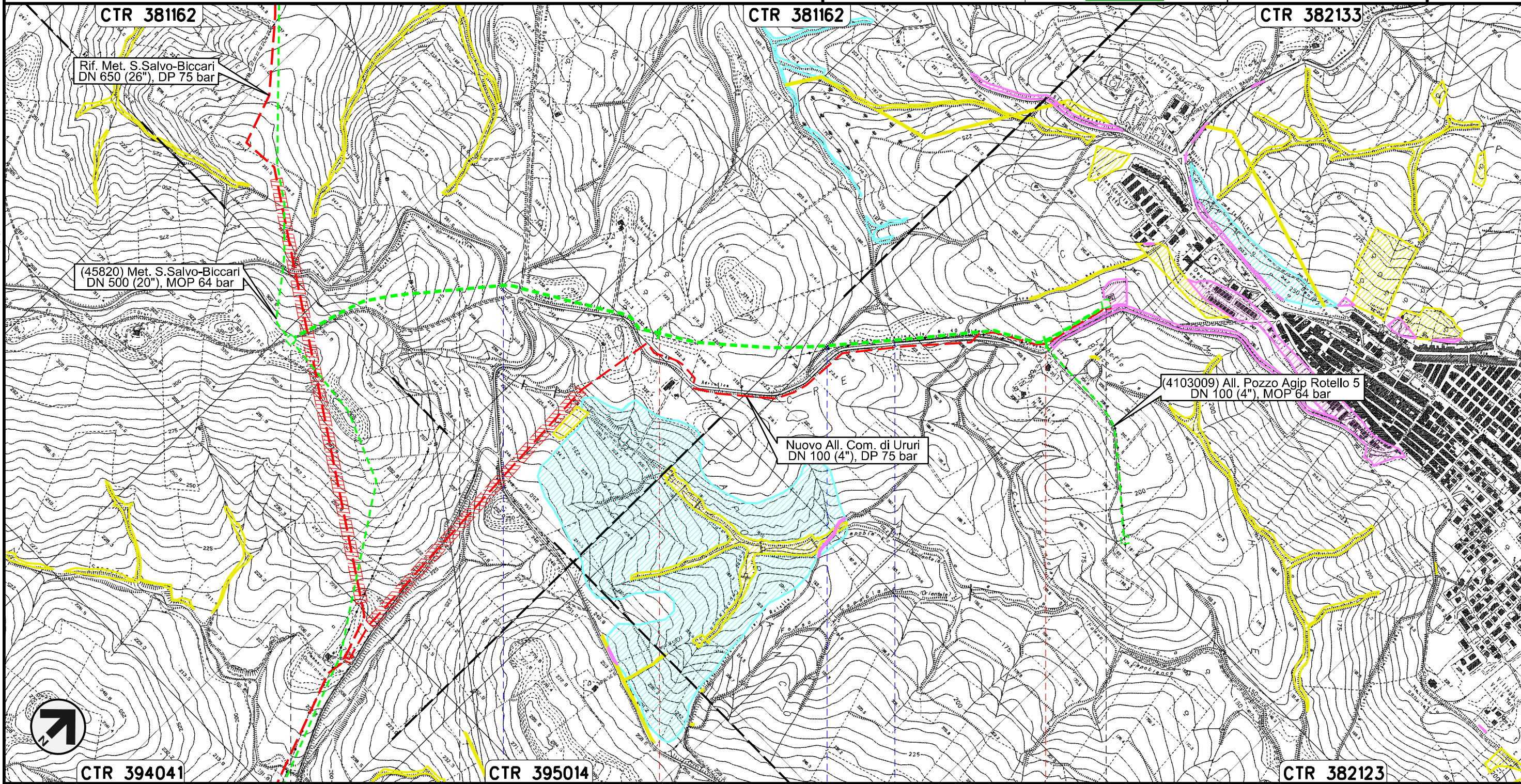
Allacciamento Comune di Ururi  
DN 100 (4"), MOP 64 bar

Rimozione Condotta Esistente  
PAI - CARTA DEL RISCHIO DA FRANA

00	30.11.17	EMISSIONE	FACCHINI	STROPPA	CAPRIOTTI
INDICE	DATA	REVISIONI	ELABORATO	VERIFICATO	APPROVATO
			Dis. PG-PAI-432		
			Comm. NR /17076	Scala 1:10000	



Foglio  
**16**  
di 28  
Scala  
1:10000



Il presente disegno e' di proprieta' aziendale - La Societa' tutelera' i propri diritti a termine di legge.



0+000	1	2	2+204
MONTORIO NEI FRENTANI	URURI CAMPOBASSO		
PIDS n. 4103008/1	S.P. n.40	Fosso	Fosso
			PIDA n. 4103008/2



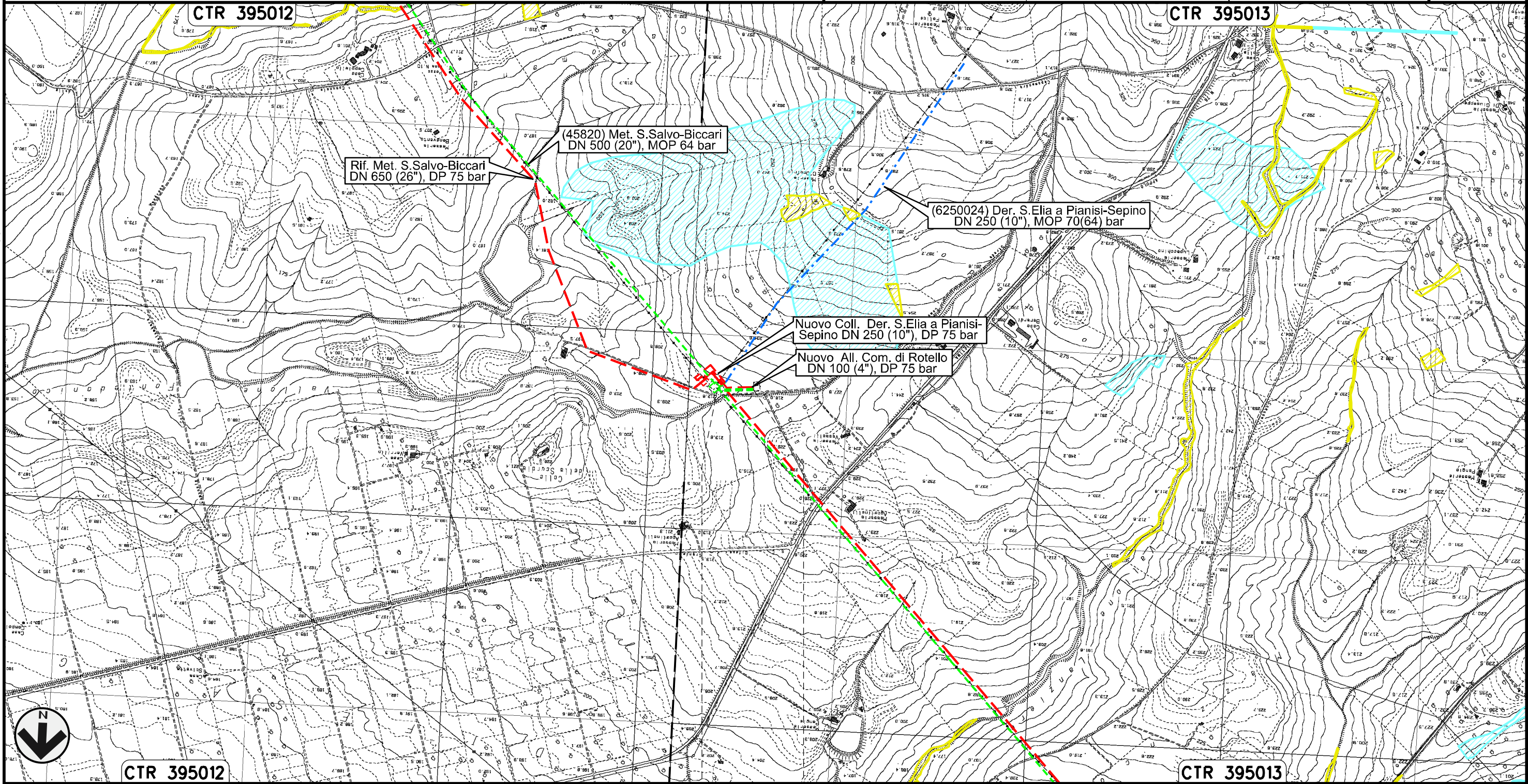


Allacciamento Comune di Rotello  
DN 80 (3"), MOP 64 bar

Rimozione Condotta Esistente  
PAI - CARTA DEL RISCHIO DA FRANA

00	30.11.17	EMISSIONE	FACCHINI	STROPPA	CAPRIOTTI
INDICE	DATA	REVISIONI	ELABORATO	VERIFICATO	APPROVATO
					
			Dis.	PG-PAI-432	
			Comm.	NR /17076	

Foglio  
**18**  
di 28  
Scala  
1:10000





0+000      0+095

ROTELLO  
CAMPOBASSO

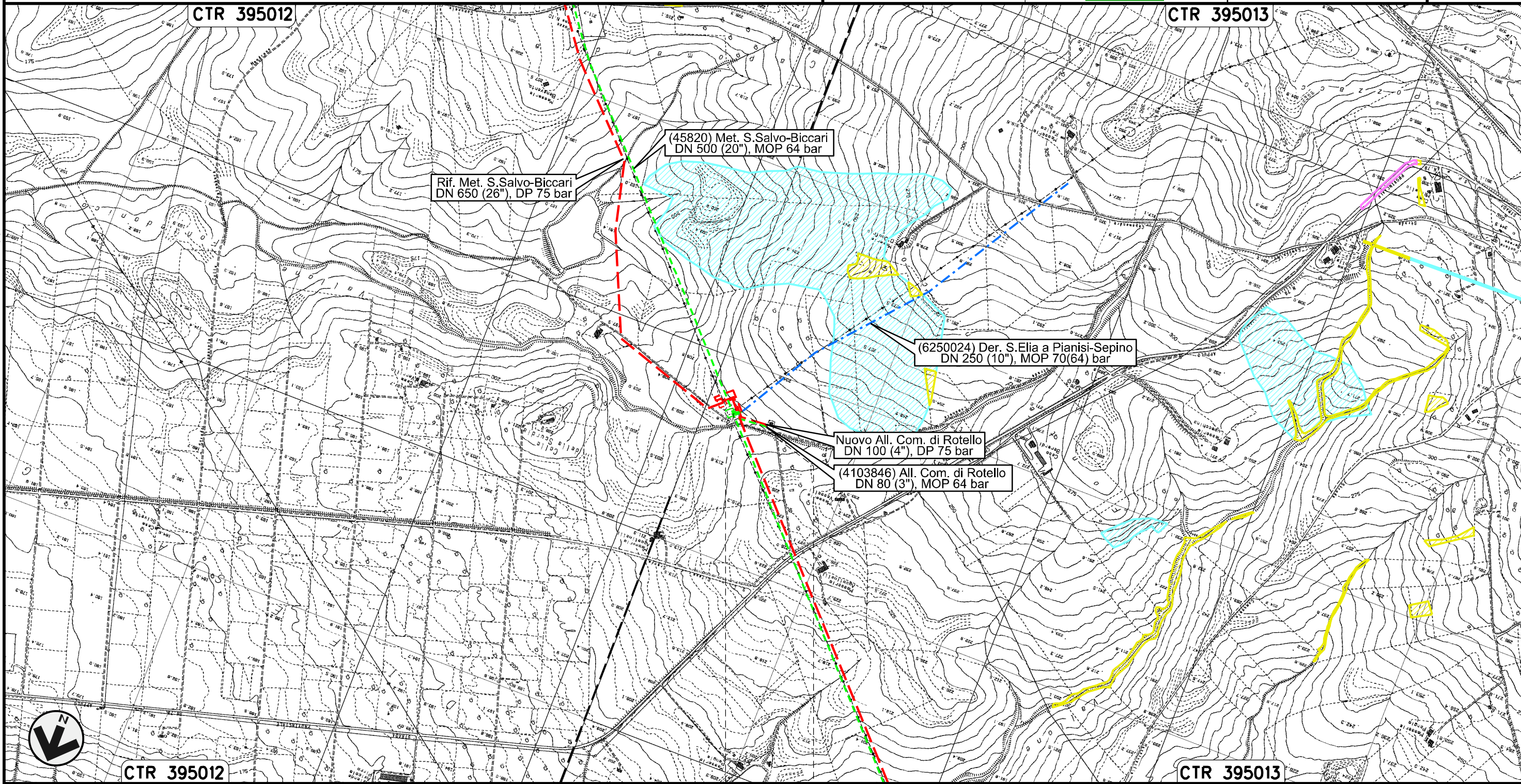
Il presente disegno e' di proprieta' aziendale - La Societa' tutelera' i propri diritti a termine di legge.

Derivazione S.Elia a Pianisi-Sepino  
DN 250 (8"), MOP 70(64) bar

Rimozione Condotta Esistente  
PAI - CARTA DEL RISCHIO DA FRANA

00	30.11.17	EMISSIONE	FACCHINI	STROPPA	CAPRIOTTI
INDICE	DATA	REVISIONI	ELABORATO	VERIFICATO	APPROVATO
					
			Dis.	PG-PAI-432	
			Comm.	NR /17076	



Foglio  
**19**  
di 28  
Scala  
1:10000



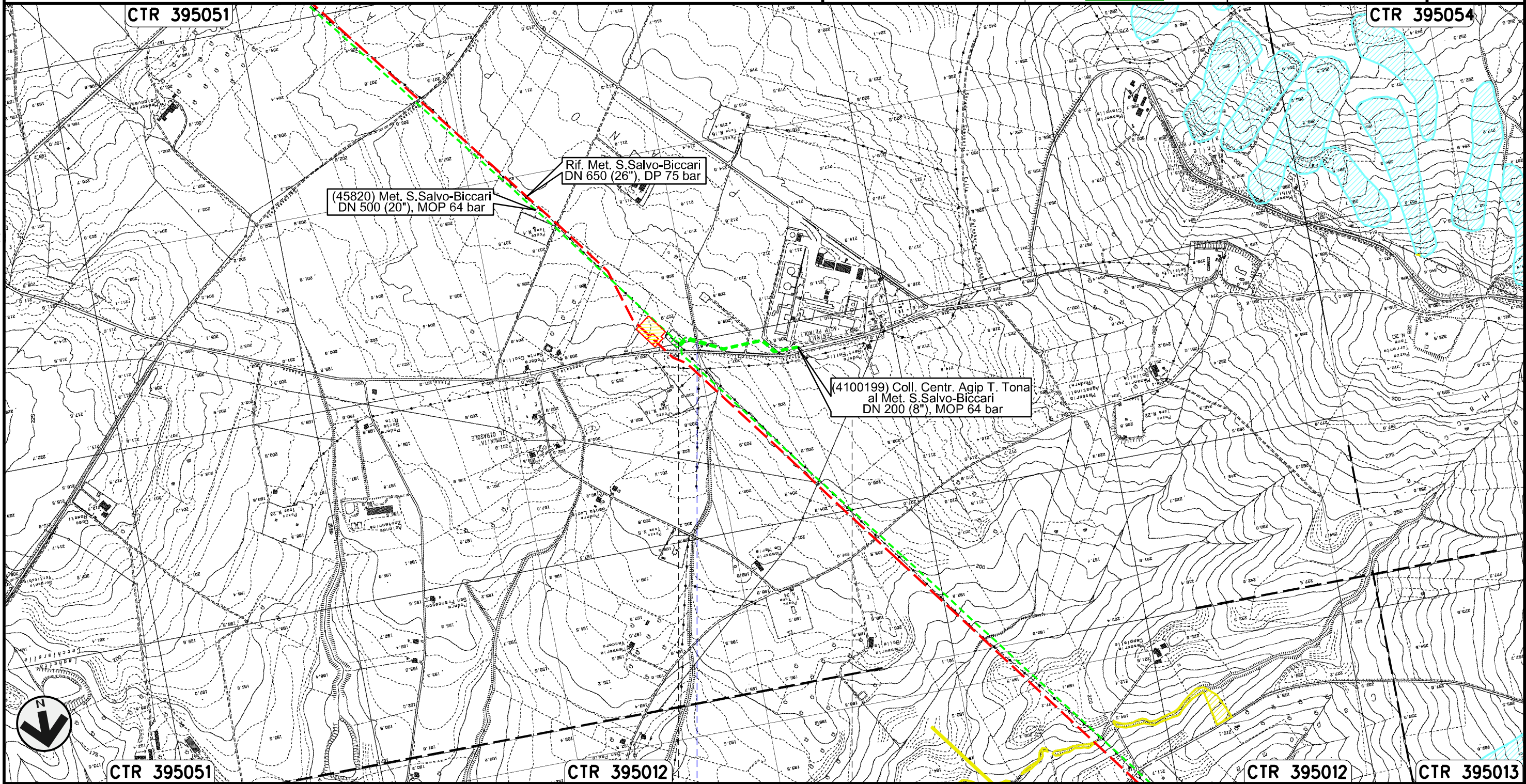
Il presente disegno e' di proprieta' aziendale - La Societa' tutelera' i propri diritti a termine di legge.

0+000 0+025  
ROTELLO  
CAMPOBASSO

Allacciamento Centro Olio Agip T. Tona Rotello  
DN 80 (3"), MOP 70(64) bar

00	30.11.17	EMISSIONE	FACCHINI	STROPPA	CAPRIOTTI	Foglio <b>20</b> di 28
INDICE	DATA	REVISIONI	ELABORATO	VERIFICATO	APPROVATO	
						Scala 1:10000
			Dis. PG-PAI-432			
			Comm. NR /17076			



Rimozione Condotta Esistente  
PAI - CARTA DEL RISCHIO DA FRANA



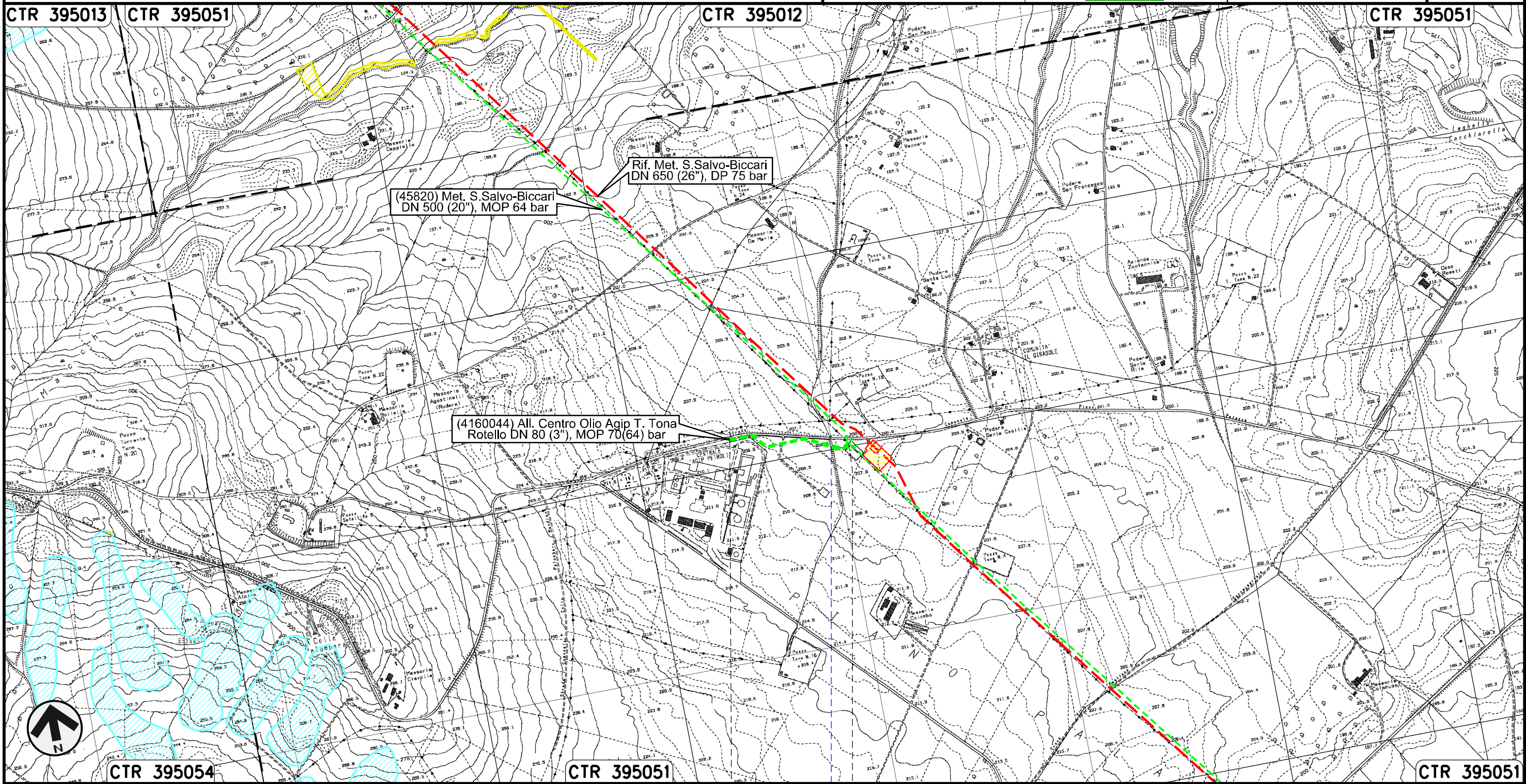
Il presente disegno e' di proprieta' aziendale - La Societa' tutelera' i propri diritti a termine di legge.

0+000	0+335
ROTELLO	CAMPOBASSO
Fosso	

Collegamento Centrale Agip T. Tona al Met. S. Salvo-Biccari  
DN 200 (8"), MOP 64 bar

00	30.11.17	EMISSIONE	FACCHINI	STROPPA	CAPRIOTTI	Foglio <b>21</b> di 28
INDICE	DATA	REVISIONI	ELABORATO	VERIFICATO	APPROVATO	
						Scala 1:10000
Dis. PG-PAI-432			Comm. NR /17076			

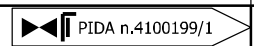
Rimozione Condotta Esistente  
PAI - CARTA DEL RISCHIO DA FRANA



Il presente disegno e' di proprieta' aziendale - La Societa' tutelera' i propri diritti a termine di legge.



0+000      0+335

ROTELLO  
CAMPOBASSO

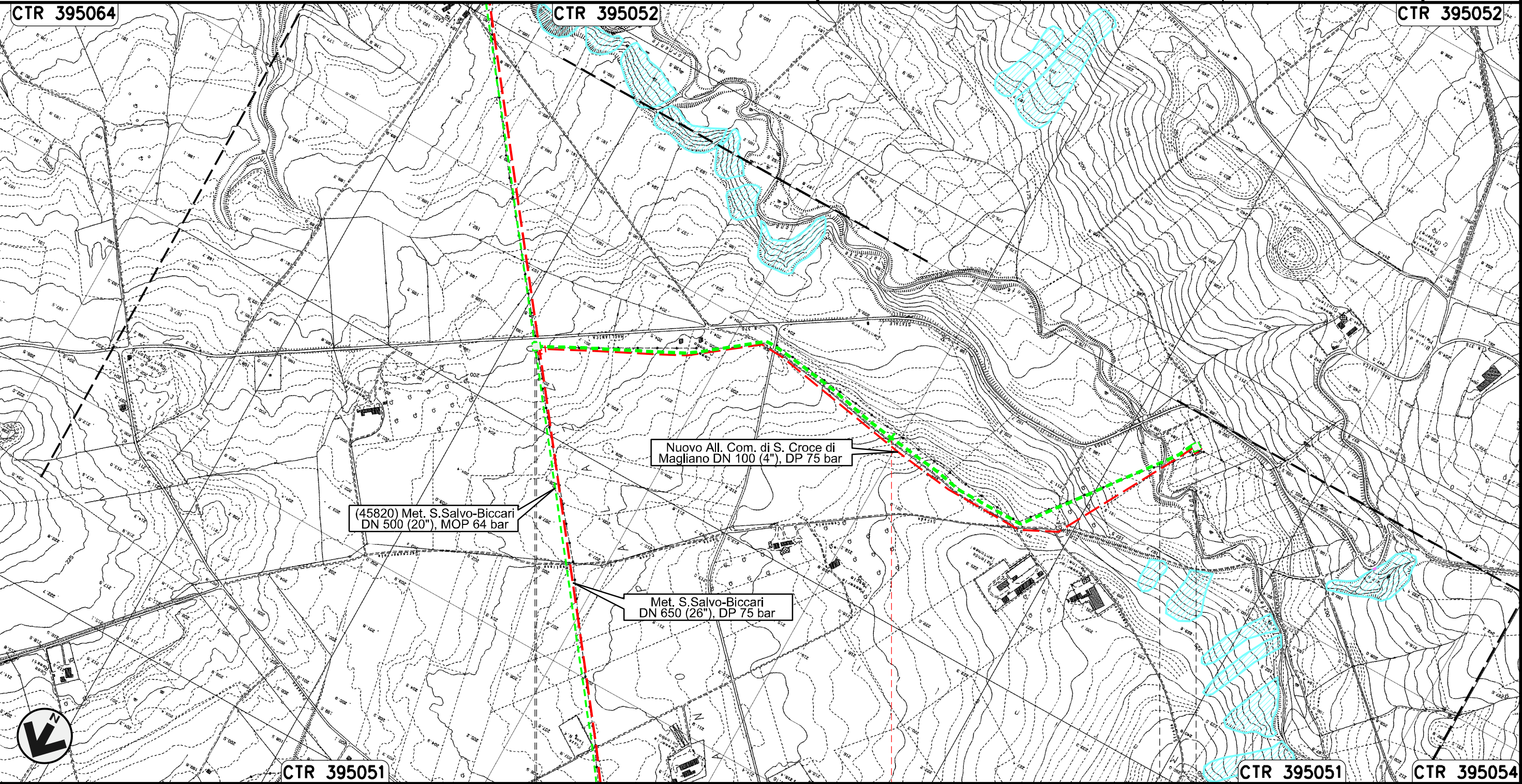


Fosso

Allacciamento Comune di S. Croce di Magliano  
DN 80 (3"), MOP 64 bar

00	30.11.17	EMISSIONE	FACCHINI	STROPPA	CAPRIOTTI	Foglio <b>22</b> di 28
INDICE	DATA	REVISIONI	ELABORATO	VERIFICATO	APPROVATO	
						Dis. PG-PAI-432
						Comm. NR /17076
						Scala 1:10000

Rimozione Condotta Esistente  
PAI - CARTA DEL RISCHIO DA FRANA



Il presente disegno e' di proprieta' aziendale - La Societa' tutelera' i propri diritti a termine di legge.



PIDA n. 4104019/1  
km 0+005

PIDA n. 4104019/2

ROTELLO  
CAMPOBASSO

SANTA CROCE DI MAGLIANO

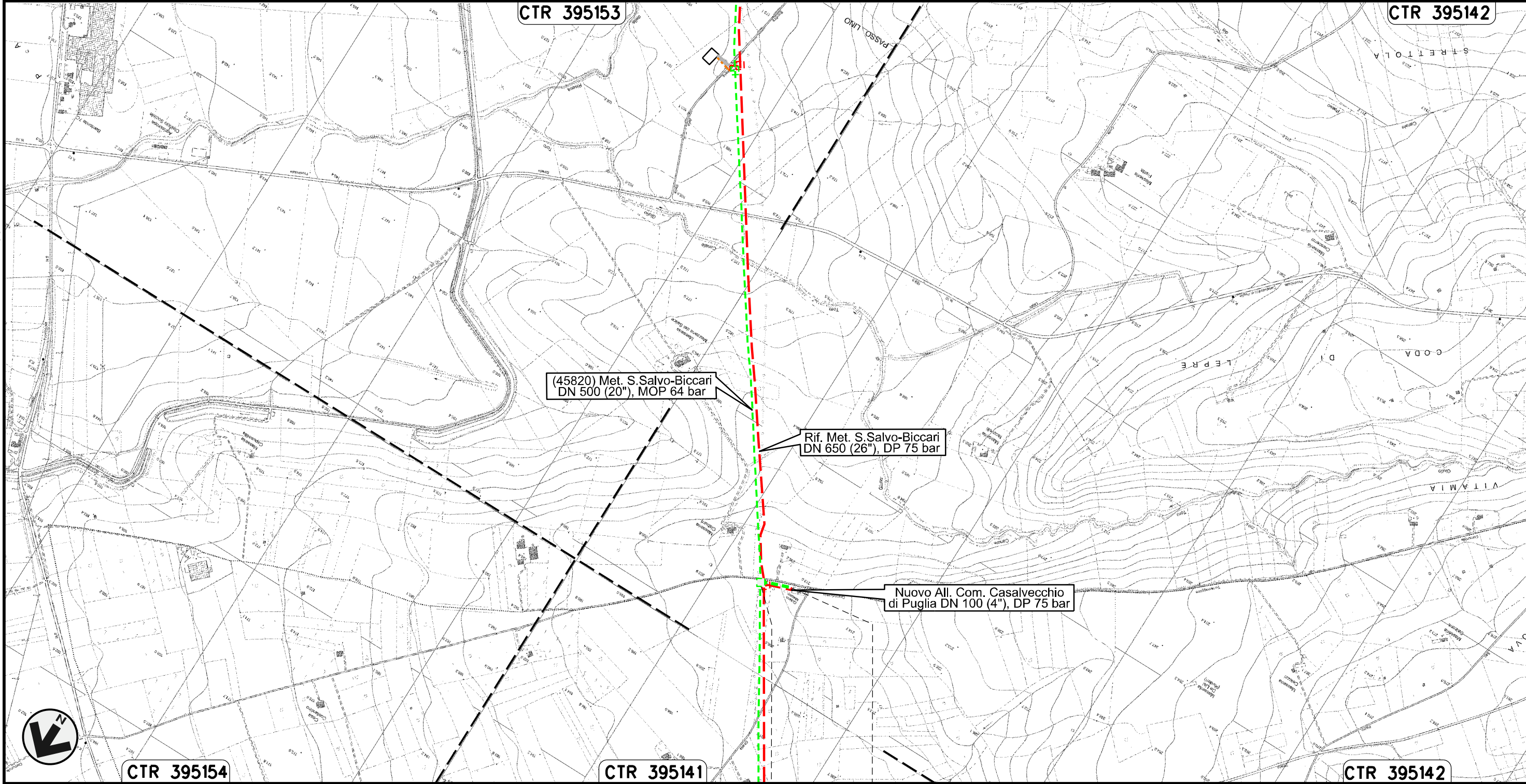
Torrente Tona

Allacciamento Comune di Casalvecchio di Puglia  
DN 100 (4"), MOP 64 bar

Rimozione Condotta Esistente  
PAI - CARTA DEL RISCHIO DA FRANA

00	30.11.17	EMISSIONE	FACCHINI	STROPPA	CAPRIOTTI
INDICE	DATA	REVISIONI	ELABORATO	VERIFICATO	APPROVATO
SNAM RETE GAS			Enereco		
			Dis. PG-PAI-432		
			Comm. NR /17076	Scala 1:10000	

Foglio  
**23**  
di 28  
Scala  
1:10000



Il presente disegno e' di proprieta' aziendale - La Societa' tutelera' i propri diritti a termine di legge.

0+000    0+084  
CASALVECCHIO  
DI PUGLIA  
FOGGIA  
PIDA n.11090/1

Collegamento SGI Castelnuovo della Daunia  
DN 300 (12"), MOP 64 bar

Rimozione Condotta Esistente  
PAI - CARTA DEL RISCHIO DA FRANA

00	30.11.17	EMISSIONE	FACCHINI	STROPPA	CAPRIOTTI
INDICE	DATA	REVISIONI	ELABORATO	VERIFICATO	APPROVATO

Foglio  
**24**  
di 28  
Scala  
1:10000



Dis. PG-PAI-432  
Comm. NR /17076

CTR 395142

CTR 395153

CTR 395154

Rif. Met. S.Salvo-Biccari  
DN 650 (26"), DP 75 bar

(45820) Met. S.Salvo-Biccari  
DN 500 (20"), MOP 64 bar

Nuovo All. SGI Castelnuovo della D.  
DN 300 (12"), DP 75 bar

(12536) Coll. SGI Castelnuovo D.  
DN 300 (12"), MOP 64 bar

Il presente disegno e' di proprieta' aziendale - La Societa' tutelera' i propri diritti a termine di legge.



CTR 407021

CTR 395142



CTR 395153

0+000 0+020

CASTELNUOVO  
DELLA DAUNIA  
FOGGIA

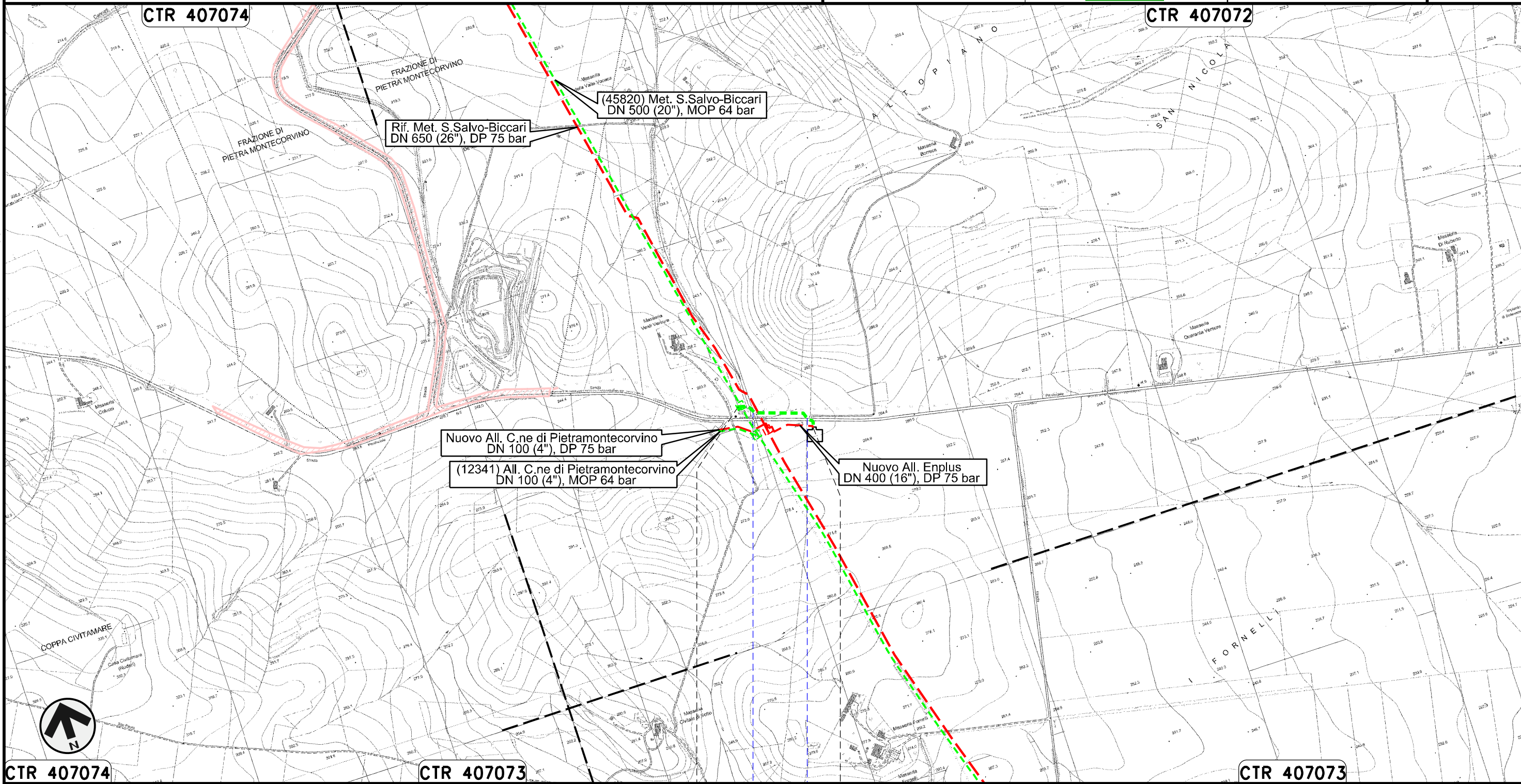


Allacciamento Enplus Srl di S. Severo  
DN 400 (16"), MOP 64 bar

00	30.11.17	EMISSIONE	FACCHINI	STROPPA	CAPRIOTTI
INDICE	DATA	REVISIONI	ELABORATO	VERIFICATO	APPROVATO
					
			Dis.	PG-PAI-432	
			Comm.	NR /17076	

Foglio  
**25**  
di 28  
Scala  
1:10000

Rimozione Condotta Esistente  
PAI - CARTA DEL RISCHIO DA FRANA



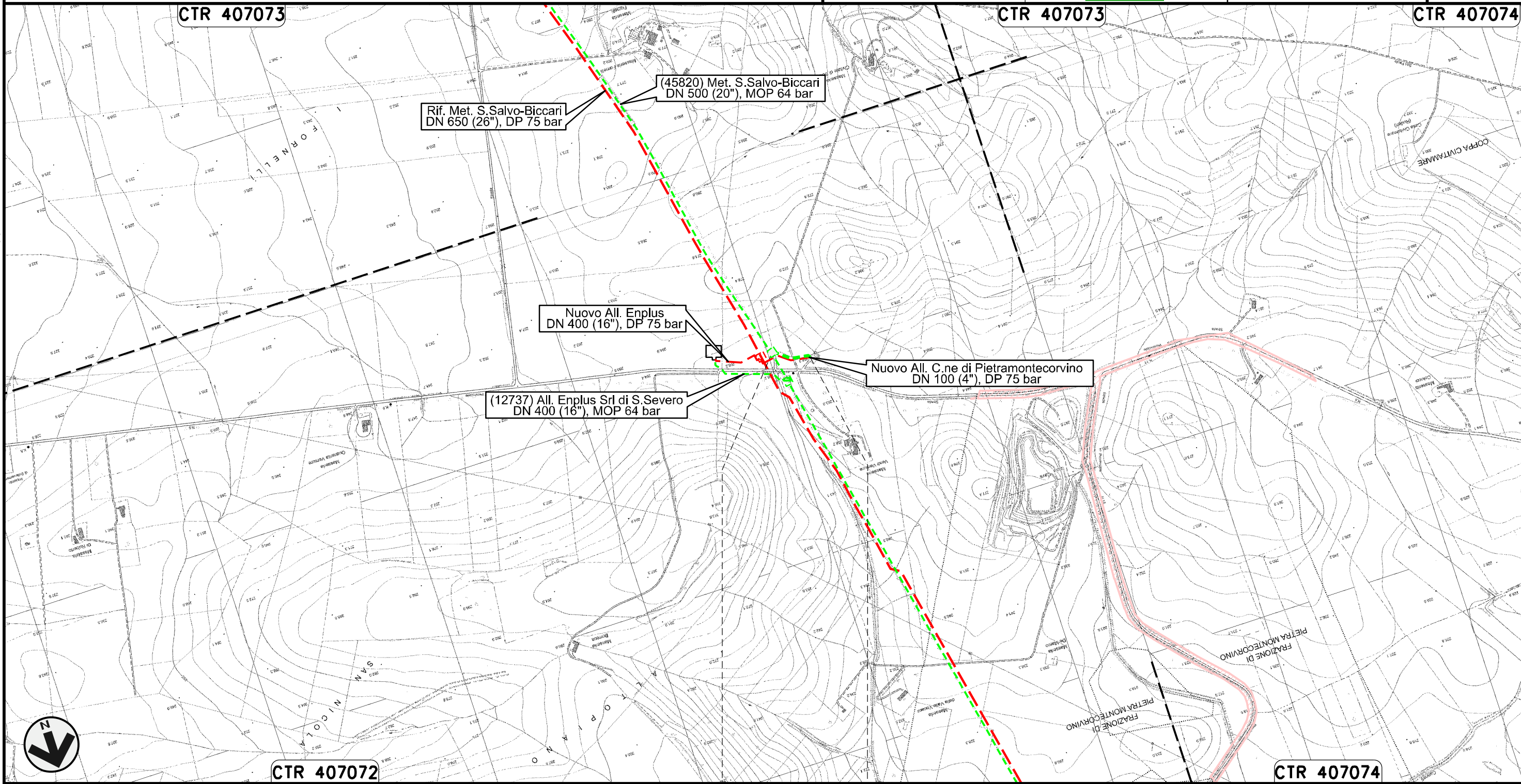
Il presente disegno e' di proprieta' aziendale - La Societa' tutelera' i propri diritti a termine di legge.

Allacciamento Comune di Pietramontecorvino  
DN 100 (4"), MOP 64 bar

Rimozione Condotta Esistente  
PAI - CARTA DEL RISCHIO DA FRANA

00	30.11.17	EMISSIONE	FACCHINI	STROPPA	CAPRIOTTI
INDICE	DATA	REVISIONI	ELABORATO	VERIFICATO	APPROVATO
SNAM RETE GAS			Enereco		
			Dis.	PG-PAI-432	
			Comm.	NR /17076	

Foglio  
**26**  
di 28  
Scala  
1:10000



Il presente disegno e' di proprieta' aziendale - La Societa' tutelera' i propri diritti a termine di legge.

Potenziamento Derivazione per Lucera  
DN 300 (12"), MOP 64 bar

00	30.11.17	EMISSIONE	FACCHINI	STROPPA	CAPRIOTTI
INDICE	DATA	REVISIONI	ELABORATO	VERIFICATO	APPROVATO

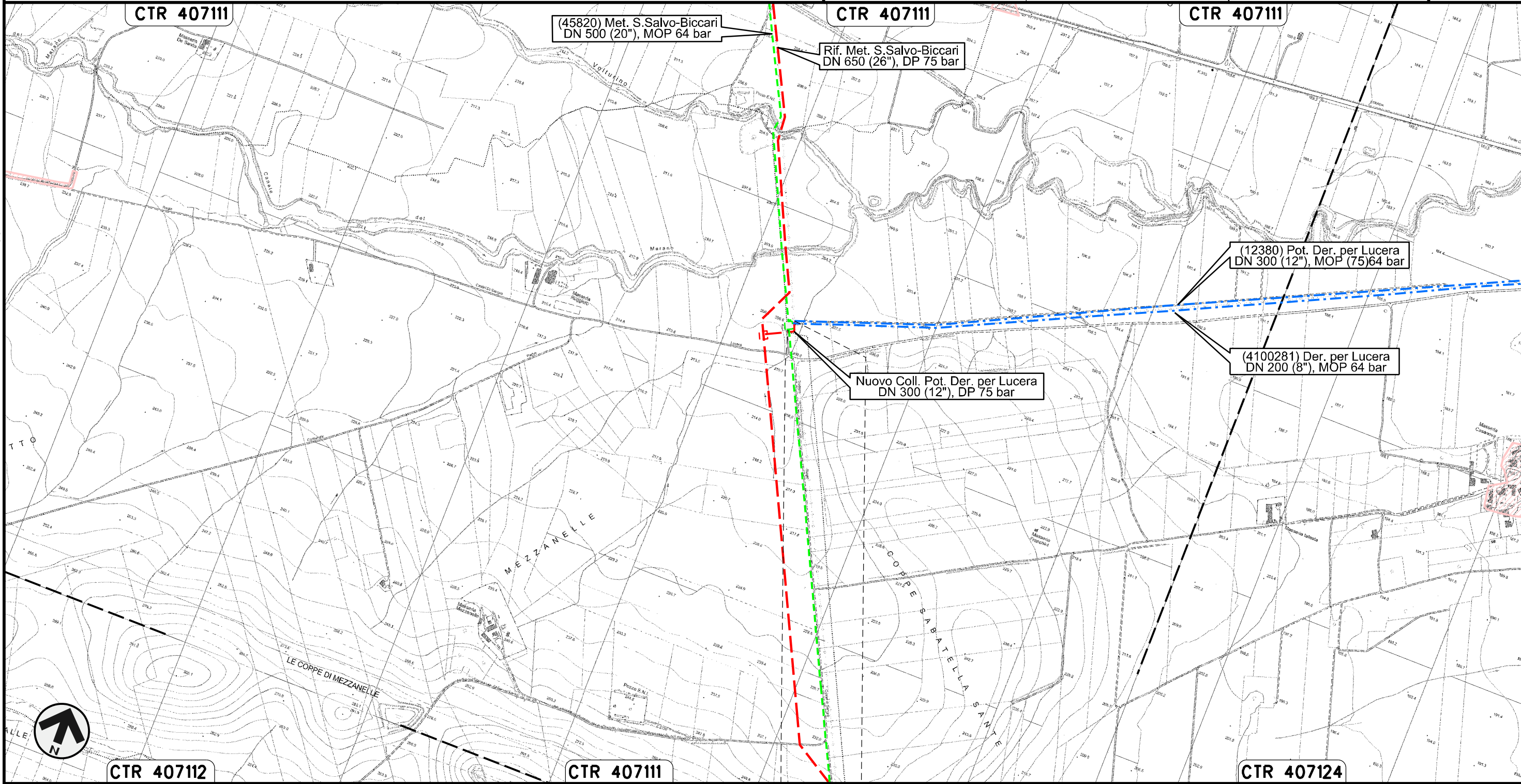
Foglio  
**27**  
di 28

Rimozione Condotta Esistente  
PAI - CARTA DEL RISCHIO DA FRANA



Dis. PG-PAI-432  
Comm. NR /17076

Scala  
1:10000



0+000 0+026

LUCERA  
FOGGIA

Il presente disegno e' di proprieta' aziendale - La Societa' tutelera' i propri diritti a termine di legge.

00	30.11.17	EMISSIONE	FACCHINI	STROPPA	CAPRIOTTI
INDICE	DATA	R E V I S I O N I	ELABORATO	VERIFICATO	APPROVATO
			Dis. PG-PAI-432		
			Comm. NR /17076		

LEGENDA

SIMBOLOGIA CARTOGRAFICA

- |  |  |  |   |
|--|--|--|---|
|  | Metanodotti da porre fuori esercizio e rimuovere |  | Impianti di linea da porre fuori esercizio e rimuovere    |
|  | Metanodotti in progetto                          |  | Impianti di linea in progetto                             |
|  | Metanodotti in esercizio                         |  | Impianti di linea su rete in esercizio                    |
|  | Altre condotte di terzi                          |  | Gallerie, Tunnel, Mini-Microtunnel, Raise Boring e T.O.C. |
|  | Aree impianti stacco-terminale in progetto       |  | Nuova viabilita'  |
|  | Aree impianti stacco-terminale esistenti         |  | Viabilita' in programma                                   |
|  | Limite sovrapposizione fogli                     |  | Condotta S.G.I. (in progetto)                             |

SIMBOLOGIA MECCANICA

- Punto di intercettazione di linea (P.I.L.)
- Punto di intercettazione di derivazione importante (P.I.D.I.)
- Punto di intercettazione di derivazione semplice con stacco da P.I.L. (P.I.D.S.)
- Punto di intercettazione e derivazione semplice con stacco da Linea (P.I.D.S.)
- Punto di intercettazione con discaggio di allacciamento (P.I.D.A.)
- Punto predisposto per il discaggio di allacciamento (P.P.D.A.)
- Punto di sezionamento elettrico terminale (P.S.E.T.)
- Stazione predisposta per lancio e ricevimento PIG
- Impianto di riduzione/egolazione della pressione

LEGENDA TEMATICA

Autorita' di Bacino Interregionale  
Dei Fiumi Trigno, Biferno e Minori, Saccione e Fortore

- Rischio da frana moderato
- Rischio da frana medio
- Rischio da frana elevato
- Rischio da frana molto elevato

Autorita' di Bacino della Puglia

- Rischio da frana moderato
- Rischio da frana medio
- Rischio da frana elevato
- Rischio da frana molto elevato

Il presente disegno e' di proprieta' aziendale - La Societa' tutelera' i propri diritti a termine di legge.

Progressiva chilometrica	N.
Comuni	
Province	
Impianti	
Attraversamenti	 <small>(SS n. **, corso d'acqua, ferrovia, ecc.)</small>