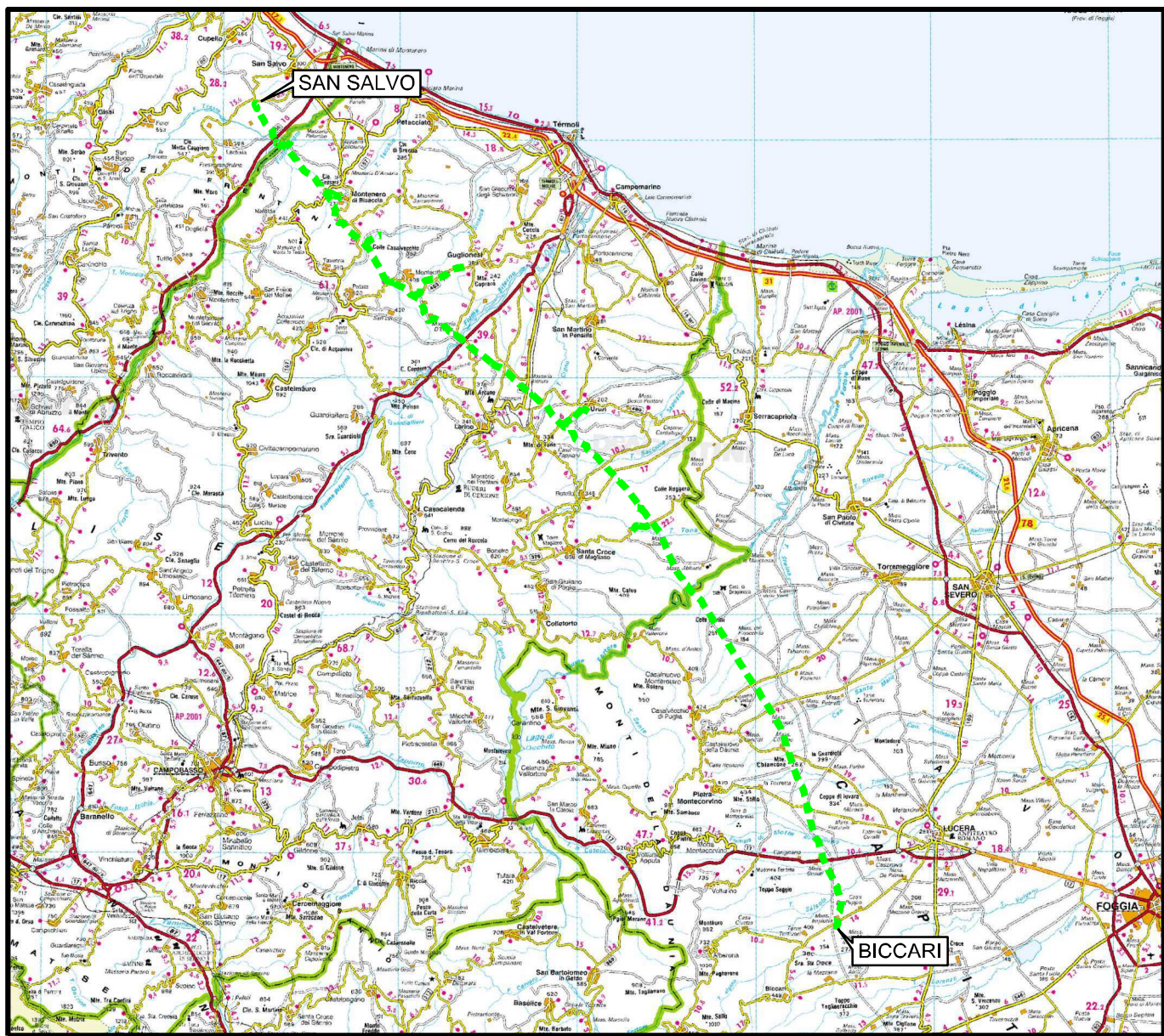




Il presente disegno e' di proprieta' aziendale - La Societa' tutelera' i propri diritti a termine di legge.





COROGRAFIA Scala 1:500.000



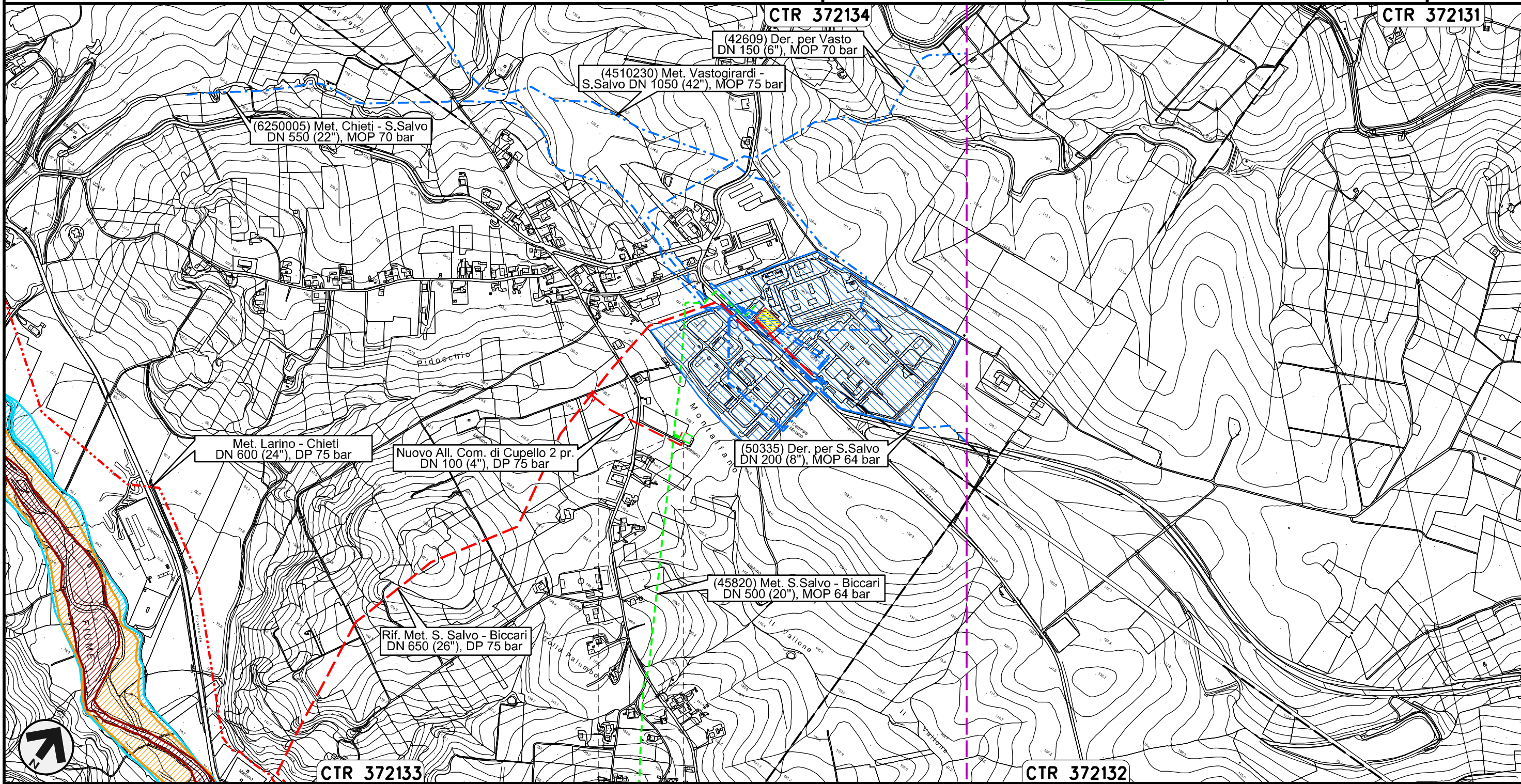
00	30.11.17	EMISSIONE	FACCHINI	STROPPA	CAPRIOTTI		
INDICE	DATA	R E V I S I O N I			APPROVATO		
 			Dis. PG-PAI-433				
			Fg. 1 di 28				
OPERE CONNESSE SU MET. SAN SALVO - BICCARI DN 500 (20"), MOP 64 bar			Comm. NR /17076				
			INDICE	00			
			Scala 1:10000				
Rimozione Condotta Esistente PAI - CARTA DELLA PERICOLOSITA' IDRAULICA			Sostituisce il				
			Sostituito dal				

Allacciamento Comune di Cupello 2 ^ Presa
DN 100(4"), MOP 70(64) bar

Rimozione Condotta Esistente
PAI - CARTA DELLA PERICOLOSITA' IDRAULICA

00	30.11.17	EMISSIONE	FACCHINI	STROPPA	CAPRIOTTI
INDICE	DATA	REVISIONI	ELABORATO	VERIFICATO	APPROVATO
					
			Dis.	PG-PAI-433	
			Comm.	NR /17076	

Foglio
2
di 28
Scala
1:10000





CUPELLO
CHIETI
PIDA n° 4160553/1

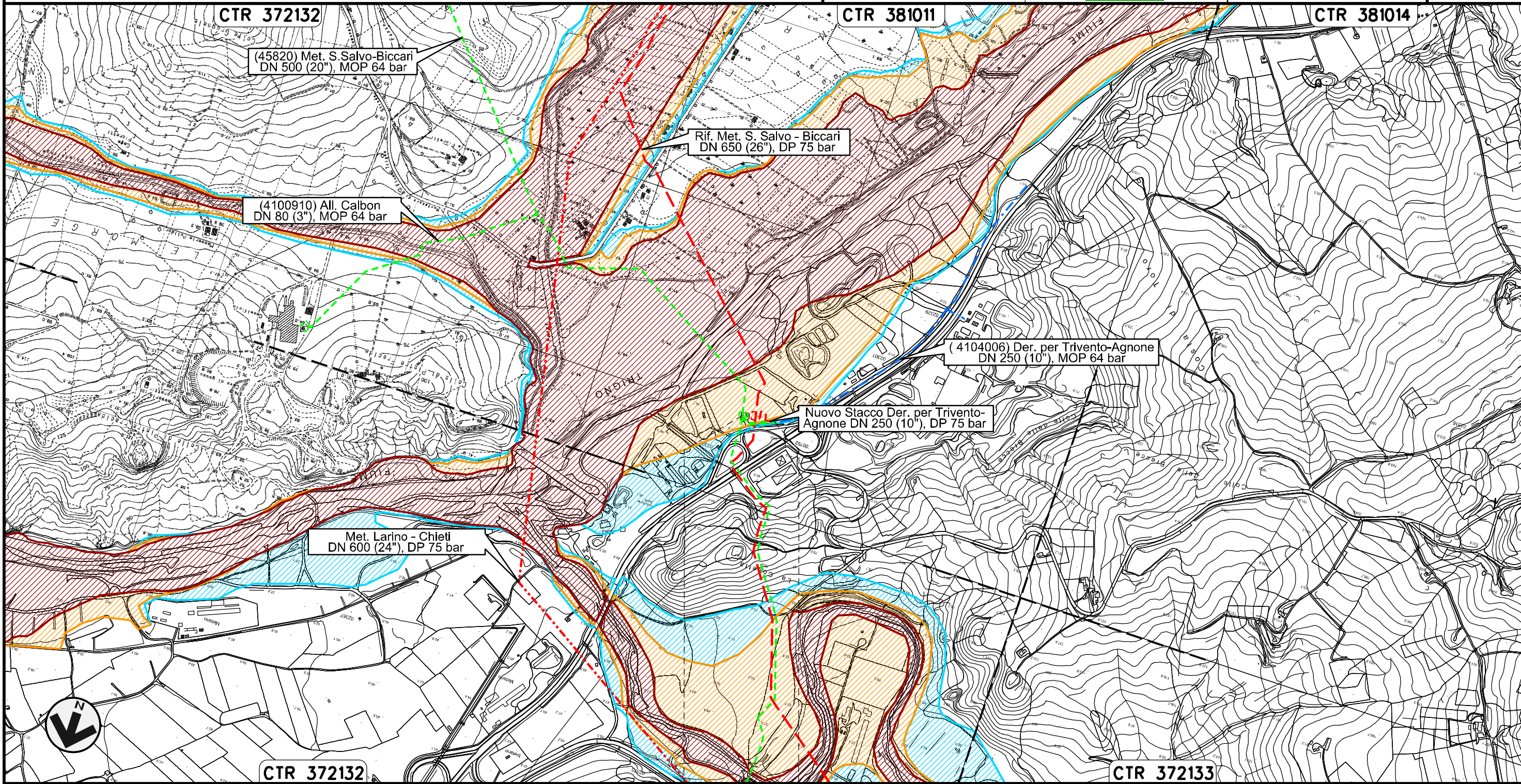
Il presente disegno e' di proprieta' aziendale - La Societa' tutelera' i propri diritti a termine di legge.

Derivazione per Trivento-Agnone
DN 250 (10"), MOP 64 bar

Rimozione Condotta Esistente
PAI - CARTA DELLA PERICOLOSITA' IDRAULICA

00	30.11.17	EMISSIONE	FACCHINI	STROPPA	CAPRIOTTI
INDICE	DATA	REVISIONI	ELABORATO	VERIFICATO	APPROVATO
					
			Dis.	PG-PAI-433	
			Comm.	NR /17076	

Foglio
3
di 28
Scala
1:10000





0+000 0+098

LENTELLA
CHIETI

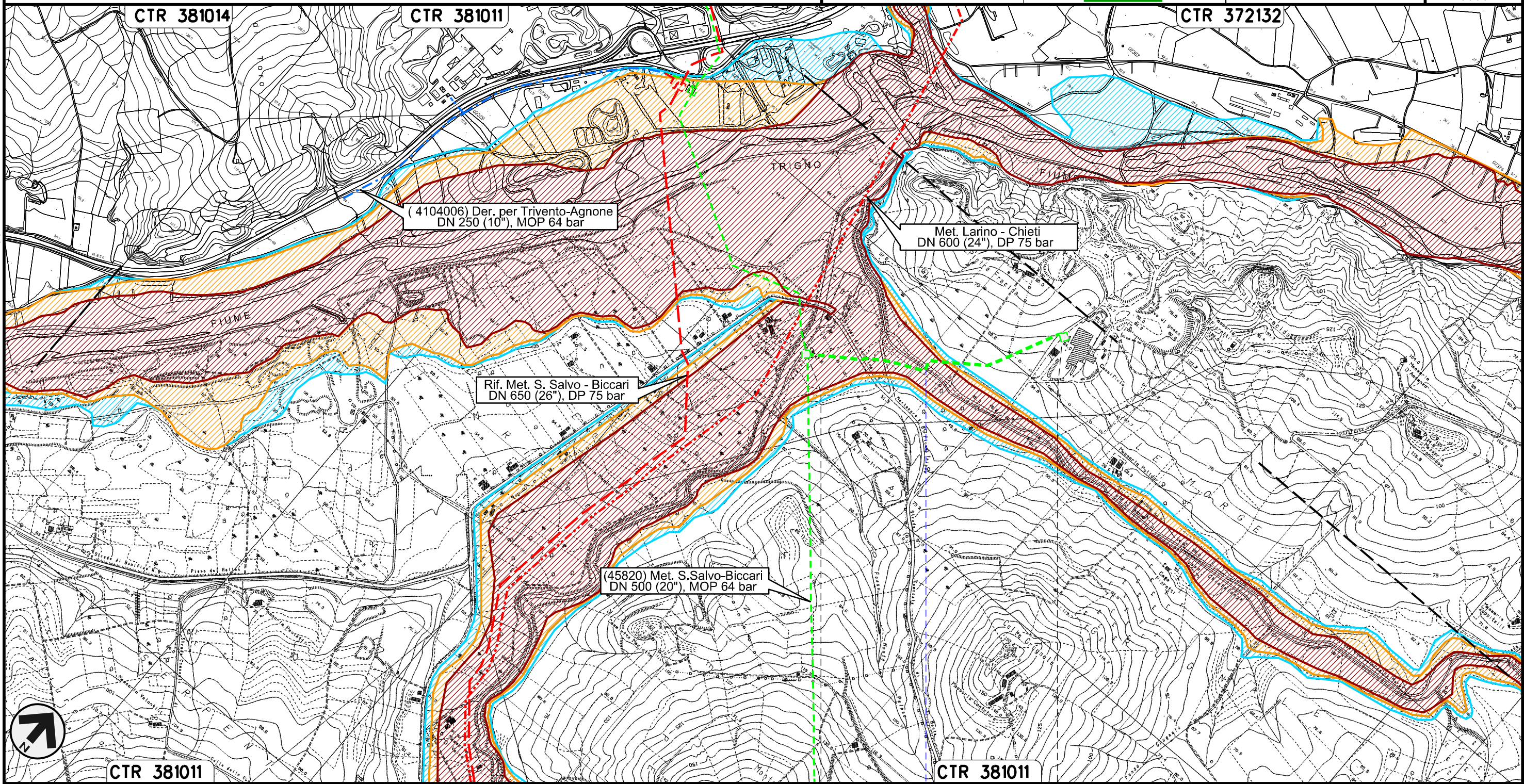
Il presente disegno e' di proprieta' aziendale - La Societa' tutelera' i propri diritti a termine di legge.

Allacciamento Calbon
DN 80 (3"), MOP 64 bar

Rimozione Condotta Esistente
PAI - CARTA DELLA PERICOLOSITA' IDRAULICA



00	30.11.17	EMISSIONE	FACCHINI	STROPPA	CAPRIOTTI
INDICE	DATA	R E V I S I O N I			ELABORATO
					
			Dis.	PG-PAI-433	
			Comm.	NR /17076	

Foglio
4
di 28
Scala
1:10000



Il presente disegno e' di proprieta' aziendale - La Societa' tutelera' i propri diritti a termine di legge.

0+000 0+696

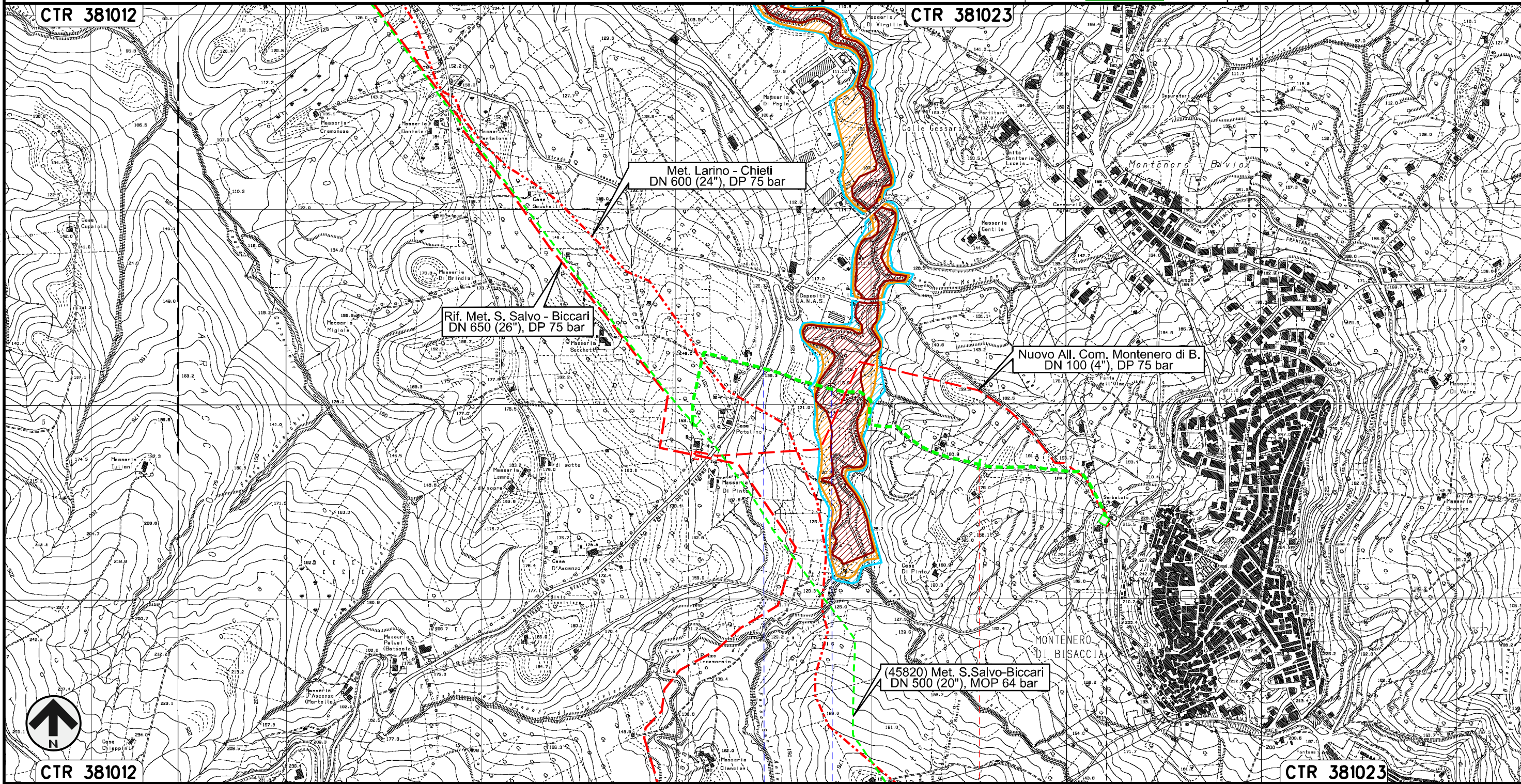
MONTENERO DI BISACCIA		
CAMPOBASSO		
PIDS n.4100910/1		PIDA n° 4100910/2
 Fosso della Chiatalonga		

Allacciamento Comune di Montenero di Bisaccia
DN 80 (3"), MOP 64 bar

Rimozione Condotta Esistente
PAI - CARTA DELLA PERICOLOSITA' IDRAULICA

00	30.11.17	EMISSIONE	FACCHINI	STROPPA	CAPRIOTTI
INDICE	DATA	REVISIONI	ELABORATO	VERIFICATO	APPROVATO
			Dis. PG-PAI-433		
			Comm. NR /17076		

Foglio
5
di 28
Scala
1:10000



Il presente disegno e' di proprieta' aziendale - La Societa' tutelera' i propri diritti a termine di legge.

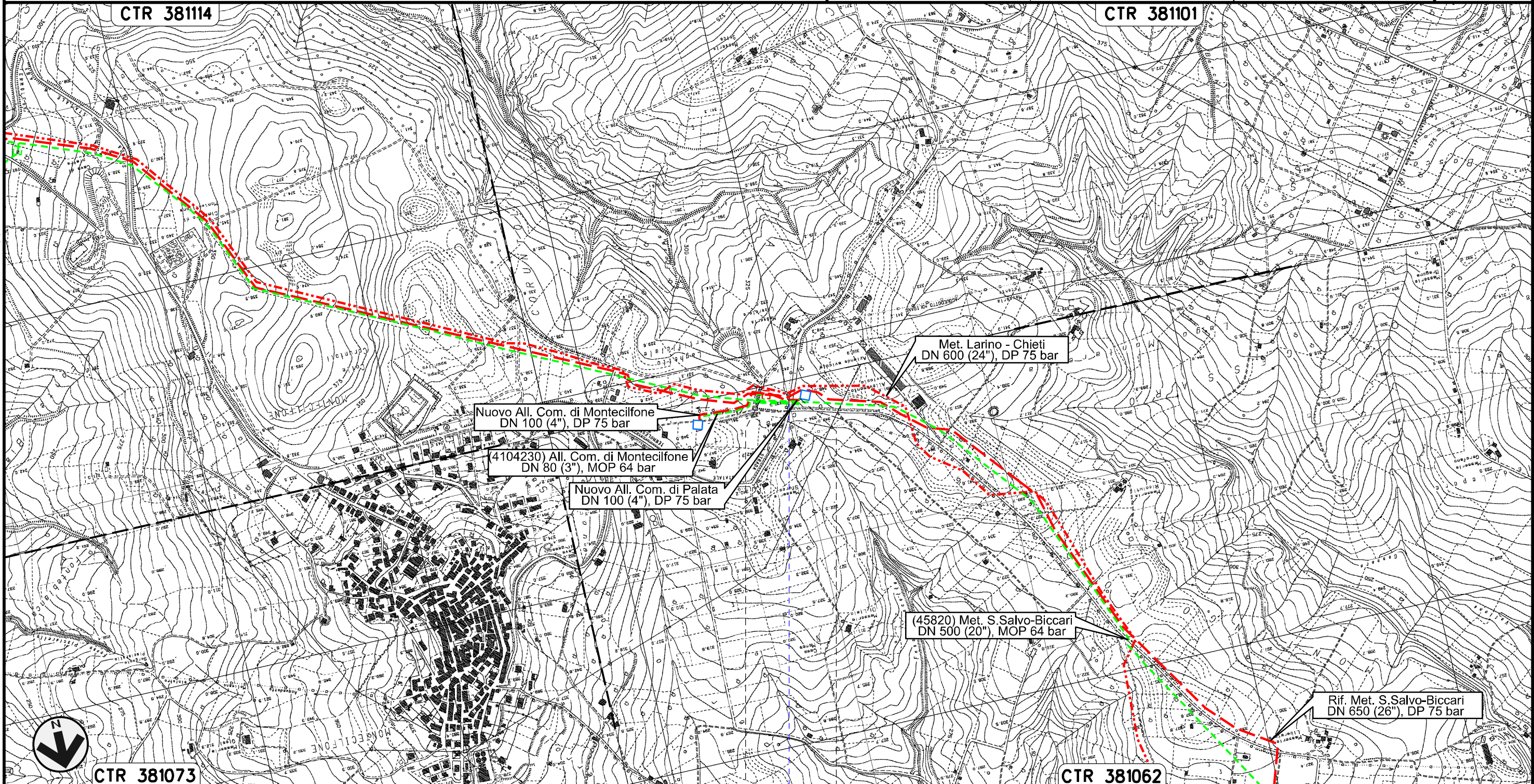
Allacciamento Comune di Palata
DN 100 (4"), MOP 64 bar

Rimozione Condotta Esistente
PAI - CARTA DELLA PERICOLOSITA' IDRAULICA

00	30.11.17	EMISSIONE	FACCHINI	STROPPA	CAPRIOTTI	Foglio
INDICE	DATA	REVISIONI	ELABORATO	VERIFICATO	APPROVATO	7
						di 28
						Scala
						1:10000



Dis. PG-PAI-433
Comm. NR /17076



0+000 | 0+116

PALATA
CAMPOBASSO

• S.P. n.168

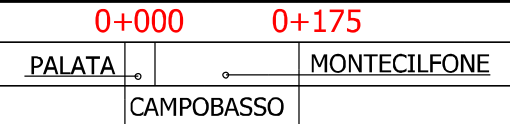
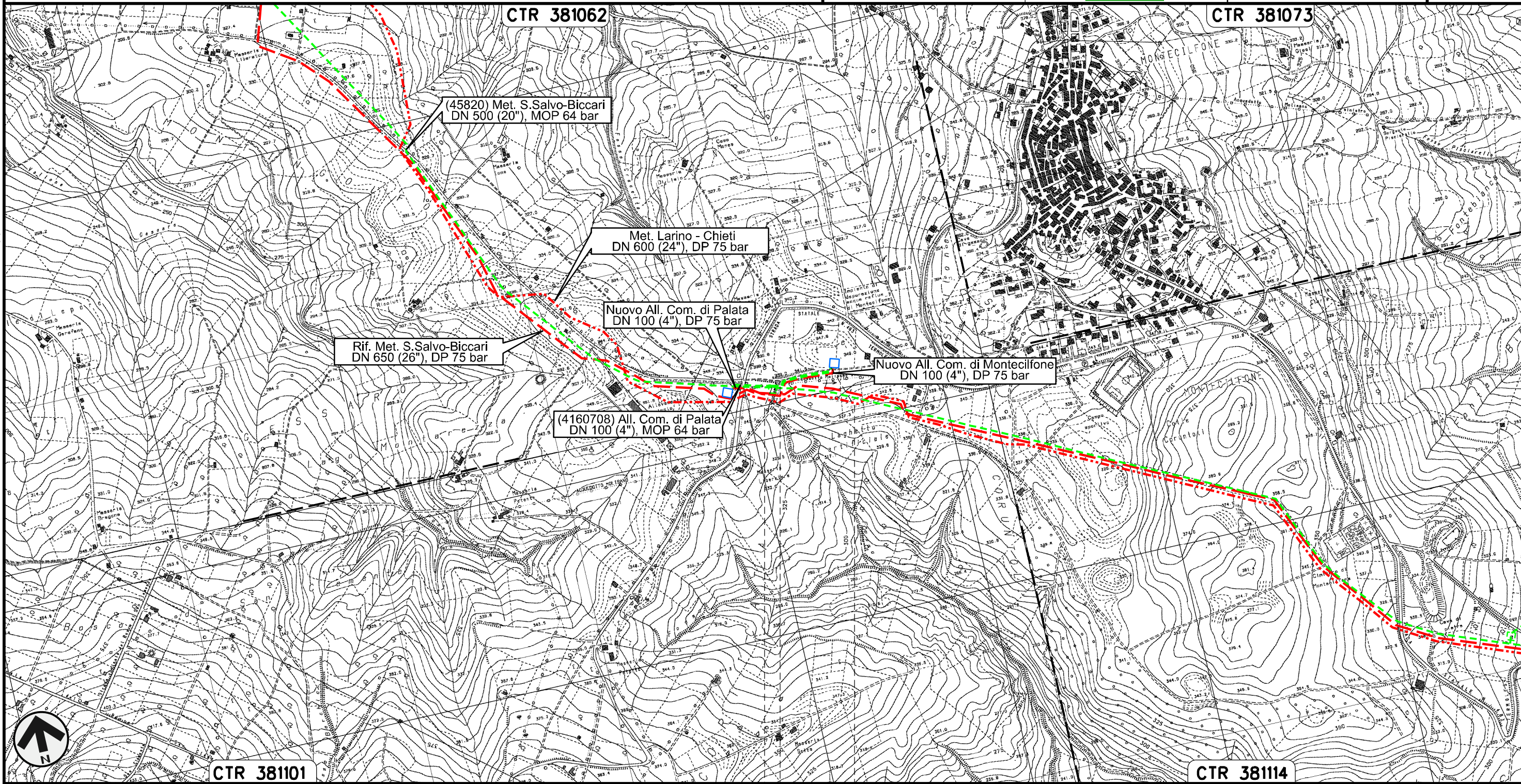
Il presente disegno e' di proprieta' aziendale - La Societa' tutelera' i propri diritti a termine di legge.

Allacciamento Comune di Montecilfone
DN 80 (3"), MOP 64 bar

Rimozione Condotta Esistente
PAI - CARTA DELLA PERICOLOSITA' IDRAULICA

00	30.11.17	EMISSIONE	FACCHINI	STROPPA	CAPRIOTTI
INDICE	DATA	REVISIONI	ELABORATO	VERIFICATO	APPROVATO
			Dis. PG-PAI-433		
			Comm. NR /17076		



Foglio
8
di 28
Scala
1:10000



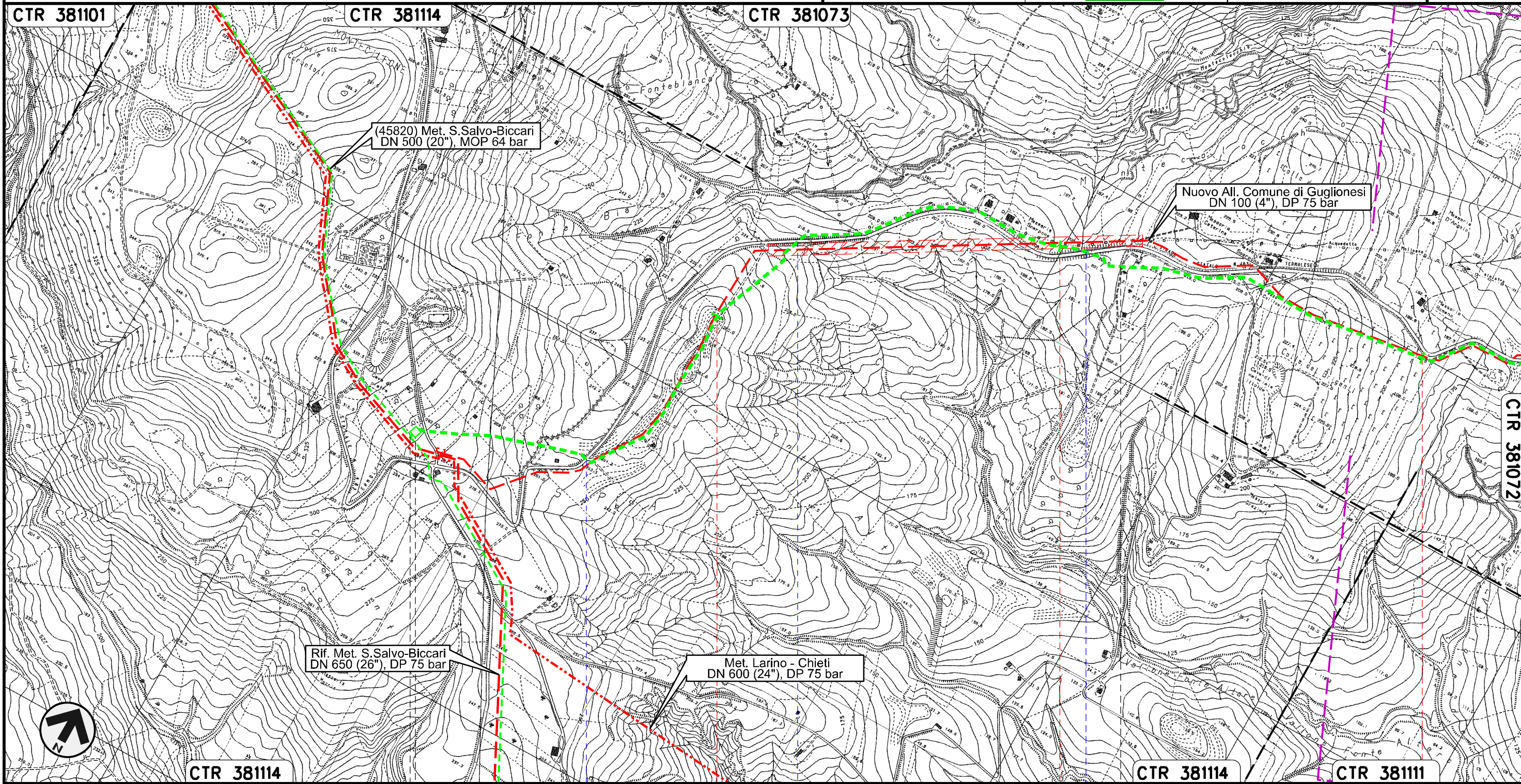
Il presente disegno e' di proprieta' aziendale - La Societa' tutelera' i propri diritti a termine di legge.

Collegamento Pozzo Agip Guglionesi
DN 250 (10"), MOP 64 bar

Rimozione Condotta Esistente
PAI - CARTA DELLA PERICOLOSITA' IDRAULICA

00	30.11.17	EMISSIONE	FACCHINI	STROPPA	CAPRIOTTI
INDICE	DATA	REVISIONI	ELABORATO	VERIFICATO	APPROVATO
					
			Dis.	PG-PAI-433	
			Comm.	NR /17076	

Foglio
9
di 28
Scala
1:10000



Il presente disegno e' di proprieta' aziendale - La Societa' tutelera' i propri diritti a termine di legge.

0+000	1	2	3
MONTECILFONE		GUGLIONESI	
		CAMPOBASSO	
S.P. n.168	S.P. n.168	S.P. n.168	

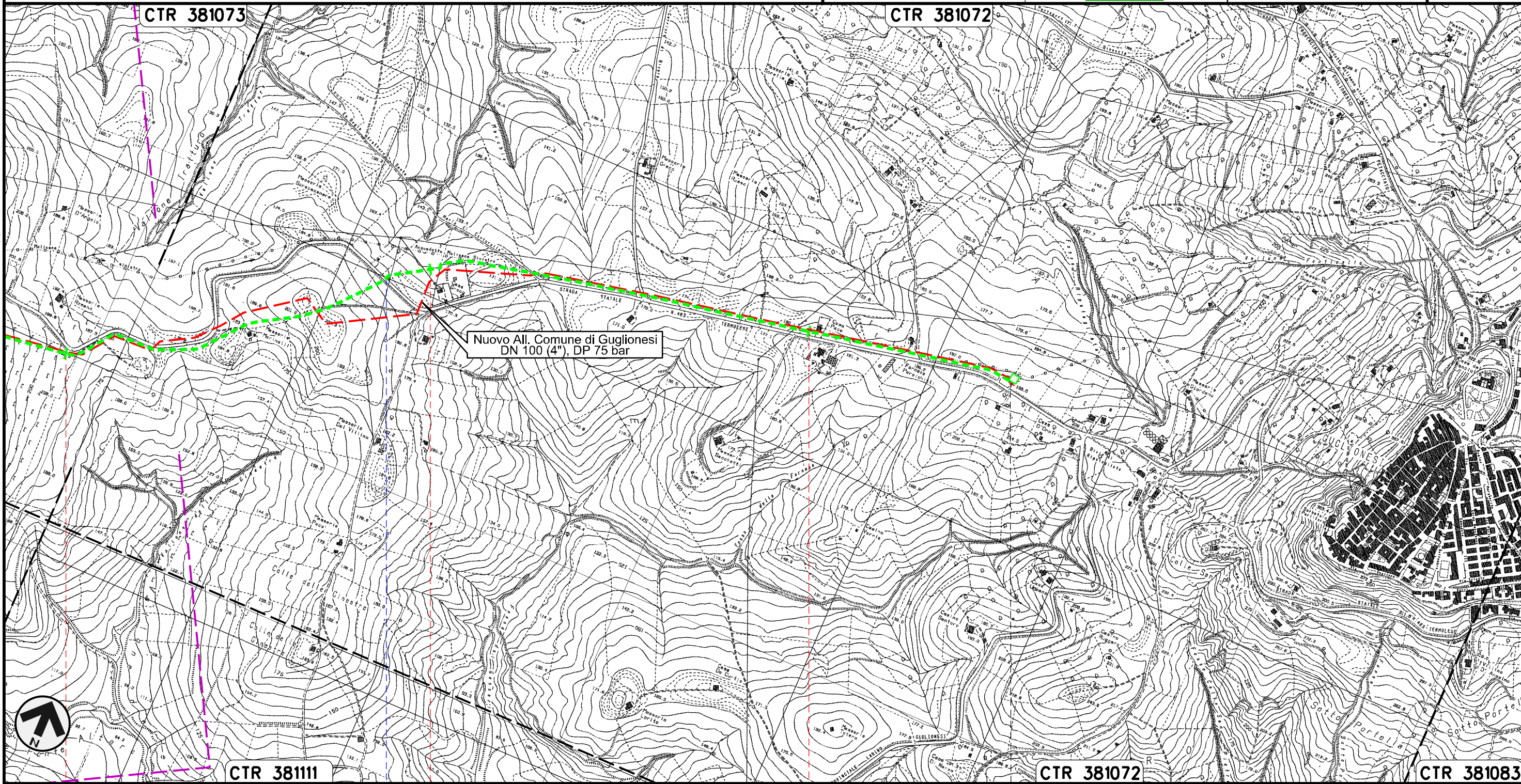
PIDS n.4100198/2
km 0+019

Collegamento Pozzo Agip Guglionesi
DN 250 (10"), MOP 64 bar

Rimozione Condotta Esistente
PAI - CARTA DELLA PERICOLOSITA' IDRAULICA

00	30.11.17	EMISSIONE	FACCHINI	STROPPA	CAPRIOTTI
INDICE	DATA	REVISIONI	ELABORATO	VERIFICATO	APPROVATO
			Dis. PG-PAI-433		
			Comm. NR /17076		

Foglio
10
di 28
Scala
1:10000



Il presente disegno e' di proprieta' aziendale - La Societa' tutelera' i propri diritti a termine di legge.



CTR 381111

CTR 381072

CTR 381083

3

4

5

5+550



GUGLIONESI
CAMPOBASSO

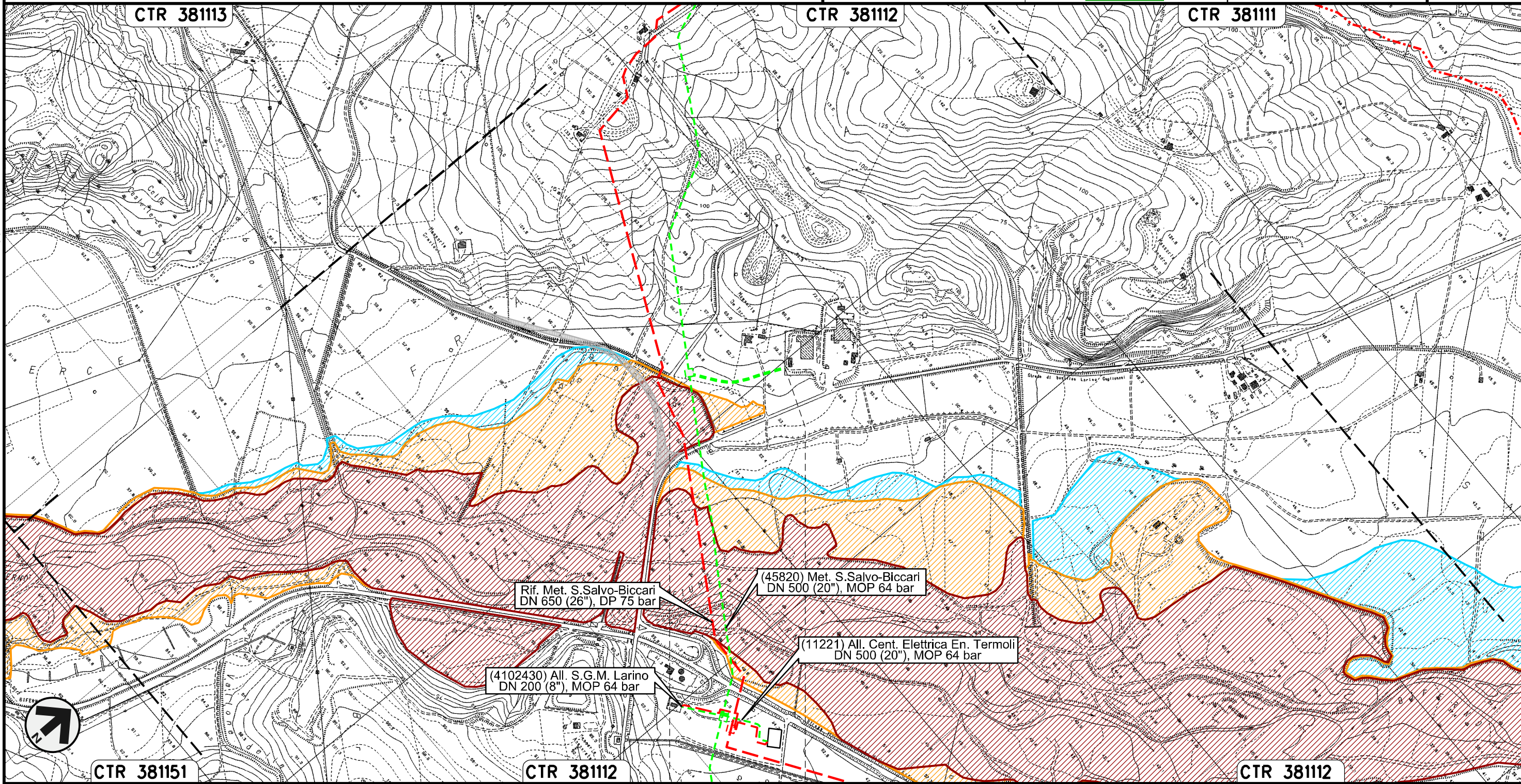
S.P. n.168

PIDA n.
4101868/2

Allacciamento Sigma Guglionesi
DN 80 (3"), MOP 64 bar

Rimozione Condotta Esistente
PAI - CARTA DELLA PERICOLOSITA' IDRAULICA

00	30.11.17	EMISSIONE	FACCHINI	STROPPA	CAPRIOTTI	Foglio
INDICE	DATA	REVISIONI	ELABORATO	VERIFICATO	APPROVATO	11
						di 28
			Dis. PG-PAI-433			Scala
			Comm. NR /17076			1:10000



Il presente disegno e' di proprieta' aziendale - La Societa' tutelera' i propri diritti a termine di legge.


CTR 381151

CTR 381112

CTR 381112

0+000 0+258

GUGLIONESI
CAMPOBASSO

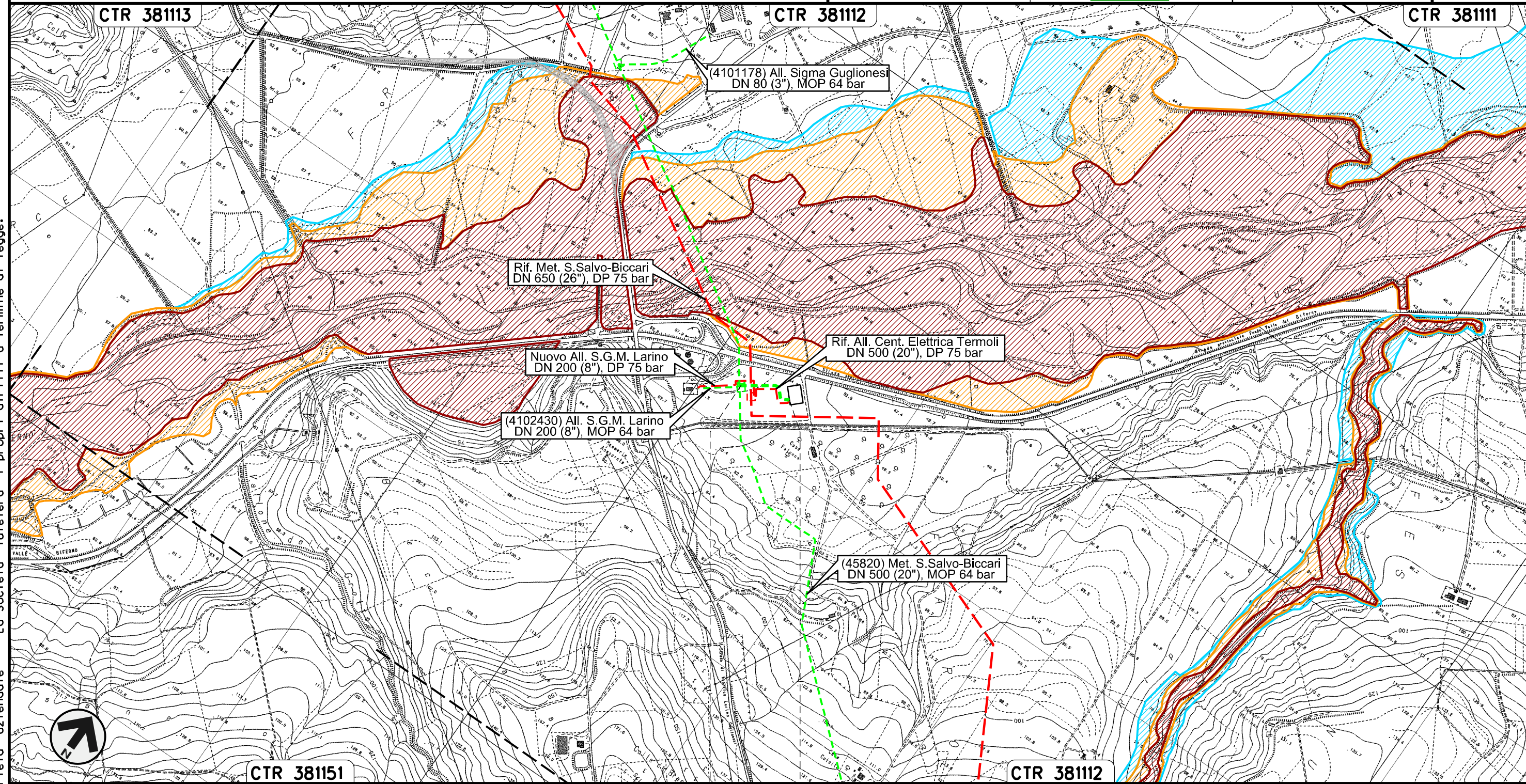
 PIDA n.
4101178/1

Allacciamento Centrale Elettrica Energia Termoli
DN 500 (20"), MOP 64 bar

00	30.11.17	EMISSIONE	FACCHINI	STROPPA	CAPRIOTTI
INDICE	DATA	REVISIONI	ELABORATO	VERIFICATO	APPROVATO
			Dis. PG-PAI-433		
			Comm. NR /17076		

Foglio
12
di 28
Scala
1:10000

Rimozione Condotta Esistente
PAI - CARTA DELLA PERICOLOSITA' IDRAULICA



Il presente disegno e' di proprieta' aziendale - La Societa' tutelera' i propri diritti a termine di legge.



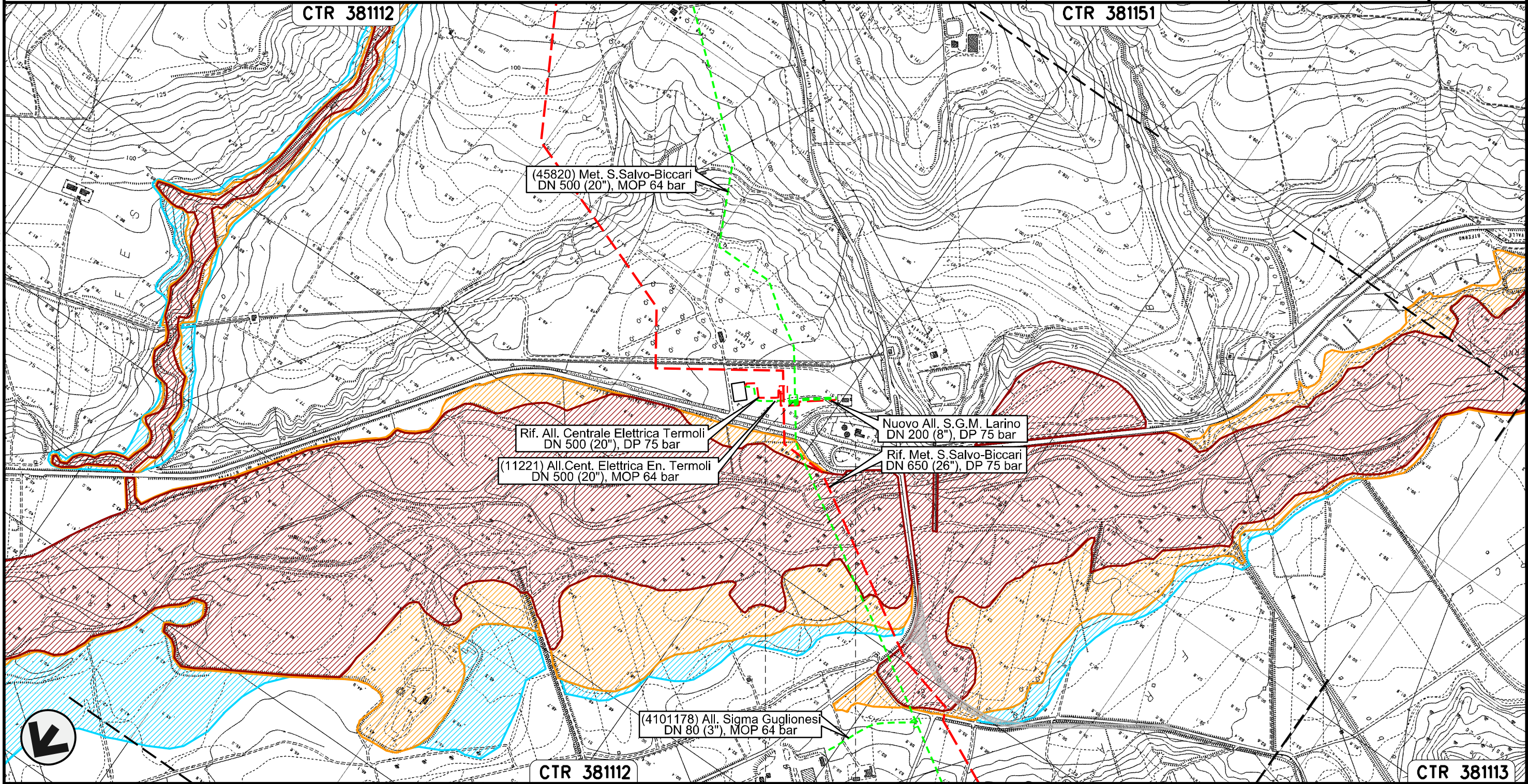
0+000 0+161

LARINO
CAMPOBASSO

Allacciamento S.G.M. Larino
DN 200 (8"), MOP 64 bar

Rimozione Condotta Esistente
PAI - CARTA DELLA PERICOLOSITA' IDRAULICA

00	30.11.17	EMISSIONE	FACCHINI	STROPPA	CAPRIOTTI	Foglio 13 di 28
INDICE	DATA	REVISIONI	ELABORATO	VERIFICATO	APPROVATO	
SNAM RETE GAS			Enereco			Dis. PG-PAI-433
						Comm. NR /17076
						Scala 1:10000



Il presente disegno e' di proprieta' aziendale - La Societa' tutelera' i propri diritti a termine di legge.

0+000 0+154

LARINO

CAMPOBASSO

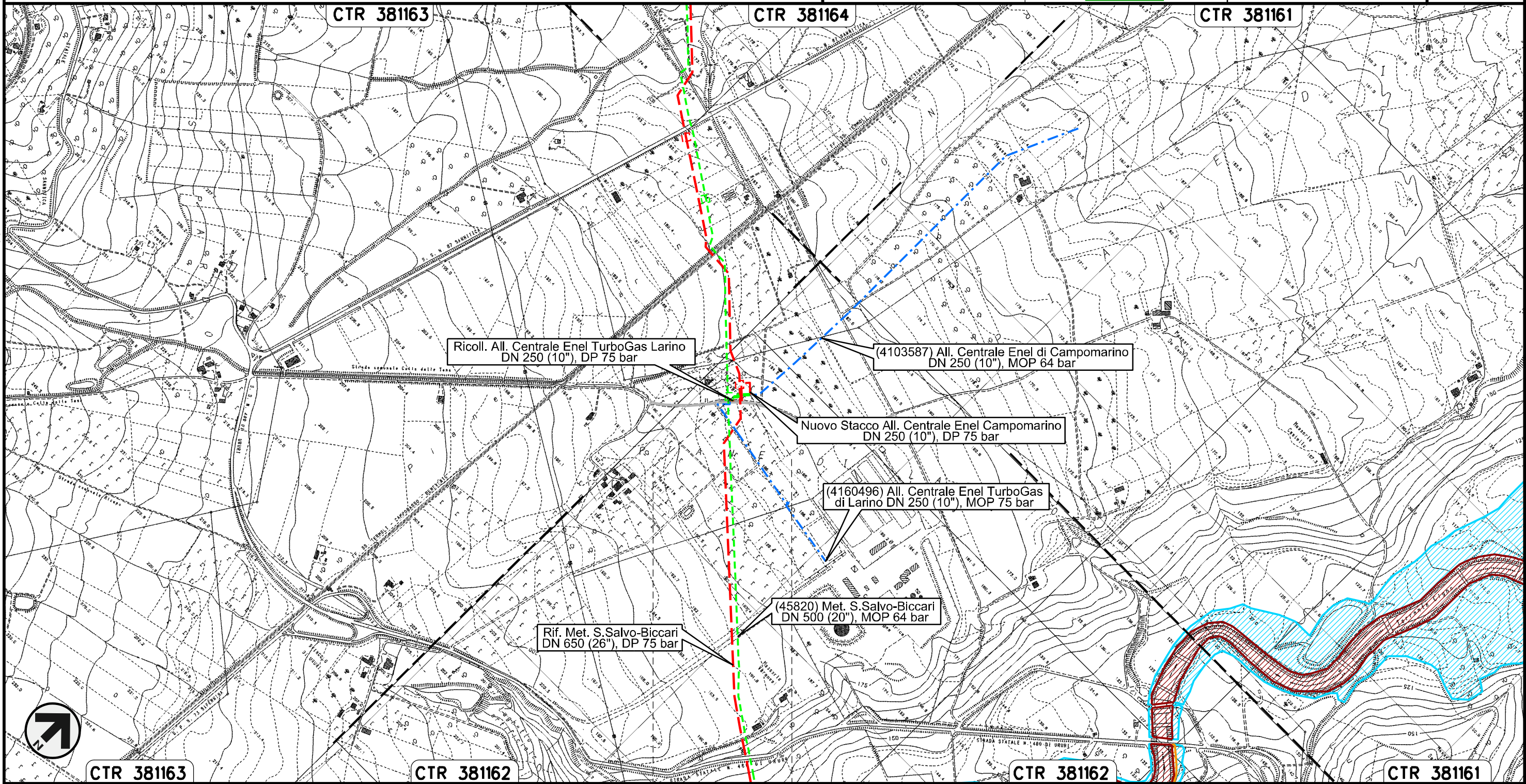
Allacciamento Centrale Enel di Campomarino
DN 250 (10"), MOP 64 bar

Rimozione Condotta Esistente
PAI - CARTA DELLA PERICOLOSITA' IDRAULICA

00	30.11.17	EMISSIONE	FACCHINI	STROPPA	CAPRIOTTI
INDICE	DATA	REVISIONI	ELABORATO	VERIFICATO	APPROVATO
			Dis. PG-PAI-433		
			Comm. NR /17076		





Foglio
14
di 28
Scala
1:10000



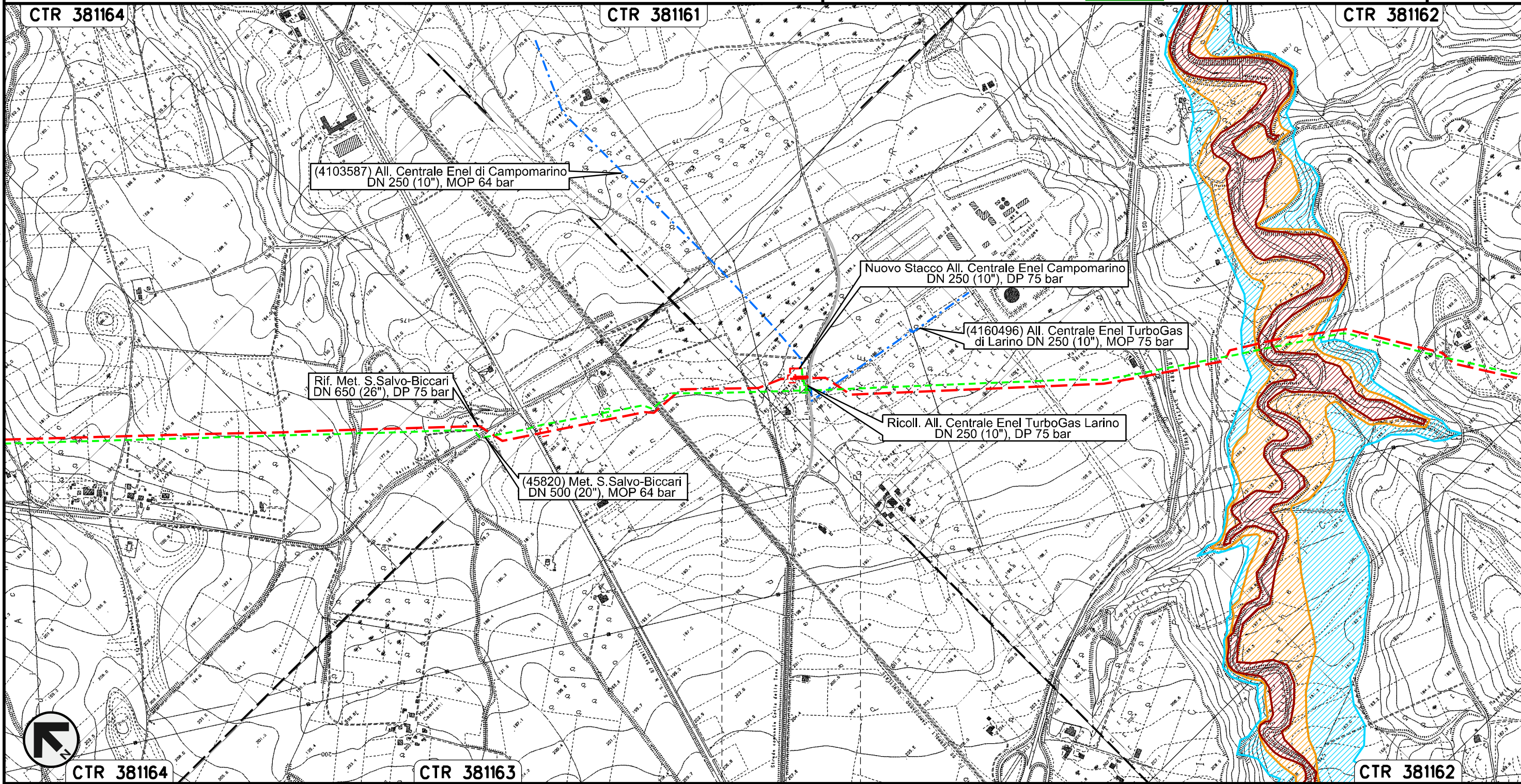
Il presente disegno e' di proprieta' aziendale - La Societa' tutelera' i propri diritti a termine di legge.

Allacciamento Centrale Enel TurboGas di Larino
DN 250 (10"), MOP 75 bar

Rimozione Condotta Esistente
PAI - CARTA DELLA PERICOLOSITA' IDRAULICA

00	30.11.17	EMISSIONE	FACCHINI	STROPPA	CAPRIOTTI
INDICE	DATA	REVISIONI	ELABORATO	VERIFICATO	APPROVATO
					
			Dis.	PG-PAI-433	
			Comm.	NR /17076	

Foglio
15
di 28
Scala
1:10000



Il presente disegno e' di proprieta' aziendale - La Societa' tutelera' i propri diritti a termine di legge.

0+000 0+010
LARINO
CAMPOBASSO

Allacciamento Comune di Ururi
DN 100 (4"), MOP 64 bar

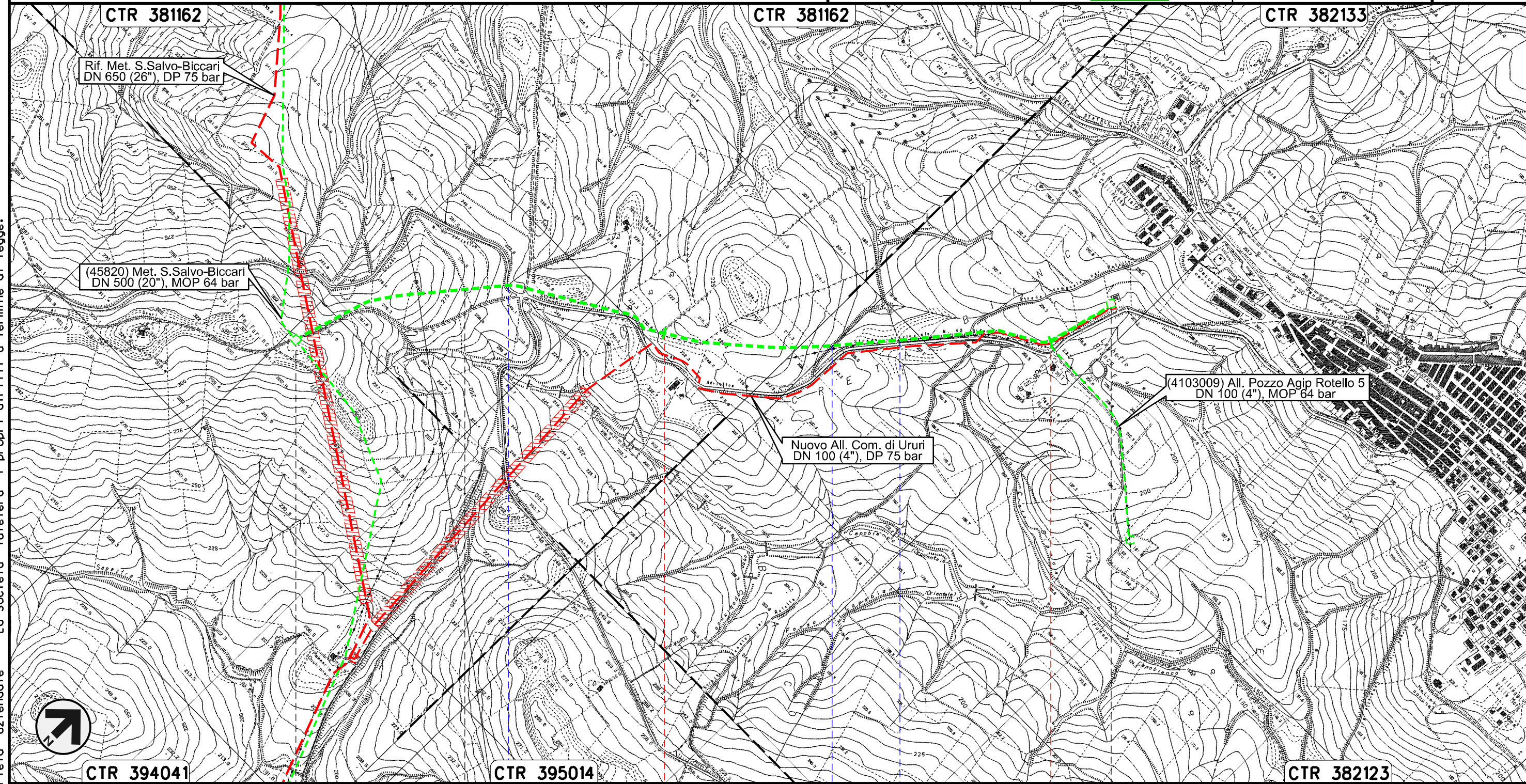
00	30.11.17	EMISSIONE	FACCHINI	STROPPA	CAPRIOTTI
INDICE	DATA	REVISIONI	ELABORATO	VERIFICATO	APPROVATO

Foglio
16
di 28
Scala
1:10000

Rimozione Condotta Esistente
PAI – CARTA DELLA PERICOLOSITA' IDRAULICA



Dis. PG-PAI-433
Comm. NR /17076



Il presente disegno e' di proprieta' aziendale - La Societa' tutelera' i propri diritti a termine di legge.

0+000	1	2	2+204
MONTORIO NEI FRENTANI	URURI		
	CAMPOBASSO		
PIDS n.4103008/1	S.P. n.40	Fosso	Fosso
			PIDA n. 4103008/2

Allacciamento Pozzo Agip Rotello 5
DN 100 (4"), MOP 64 bar

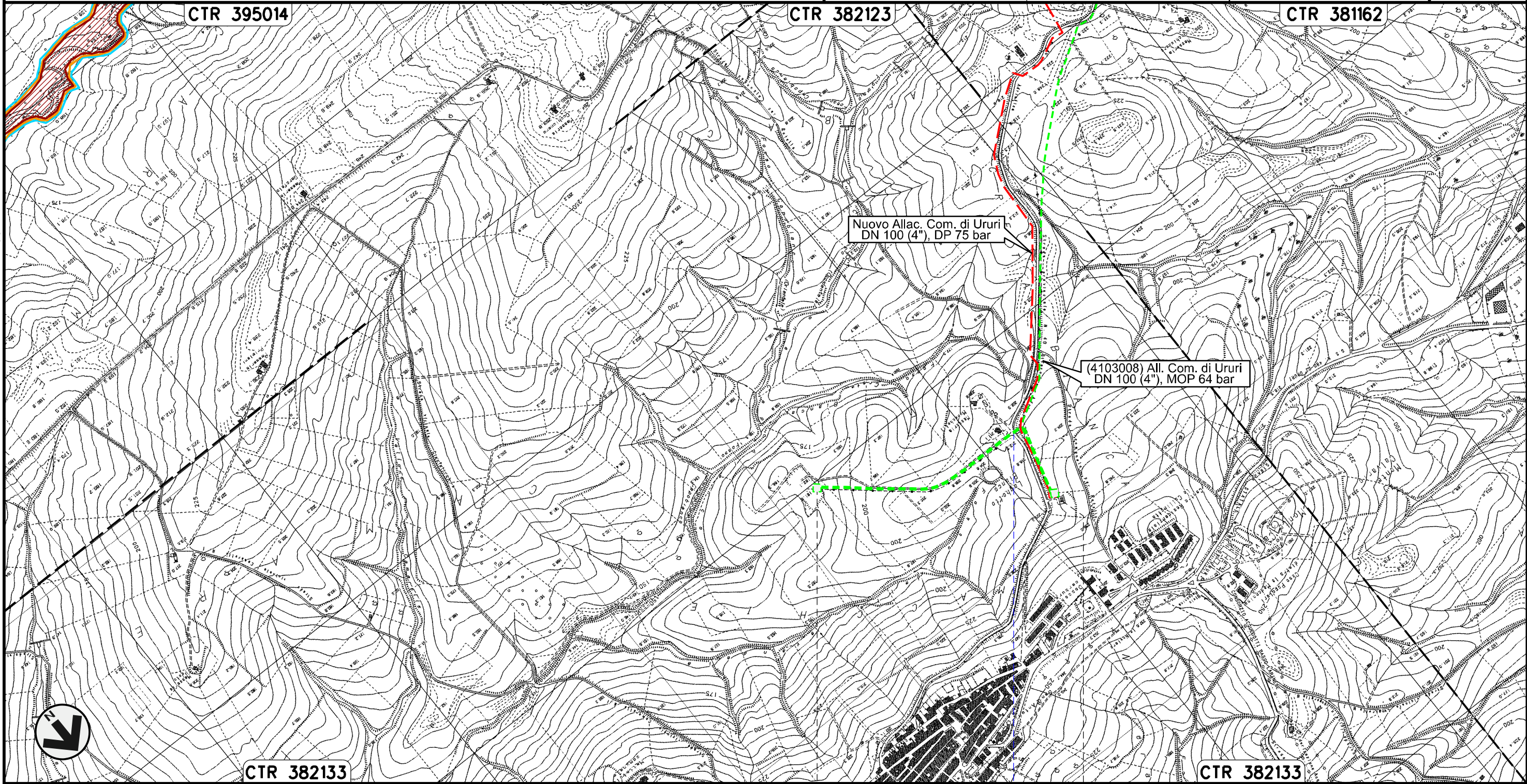
00	30.11.17	EMISSIONE	FACCHINI	STROPPA	CAPRIOTTI
INDICE	DATA	REVISIONI	ELABORATO	VERIFICATO	APPROVATO

Foglio
17
di 28
Scala
1:10000

Rimozione Condotta Esistente
PAI – CARTA DELLA PERICOLOSITA' IDRAULICA



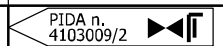
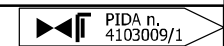
Dis. PG-PAI-433
Comm. NR /17076



0+000

0+770

URURI
CAMPOBASSO





S.P. n.40

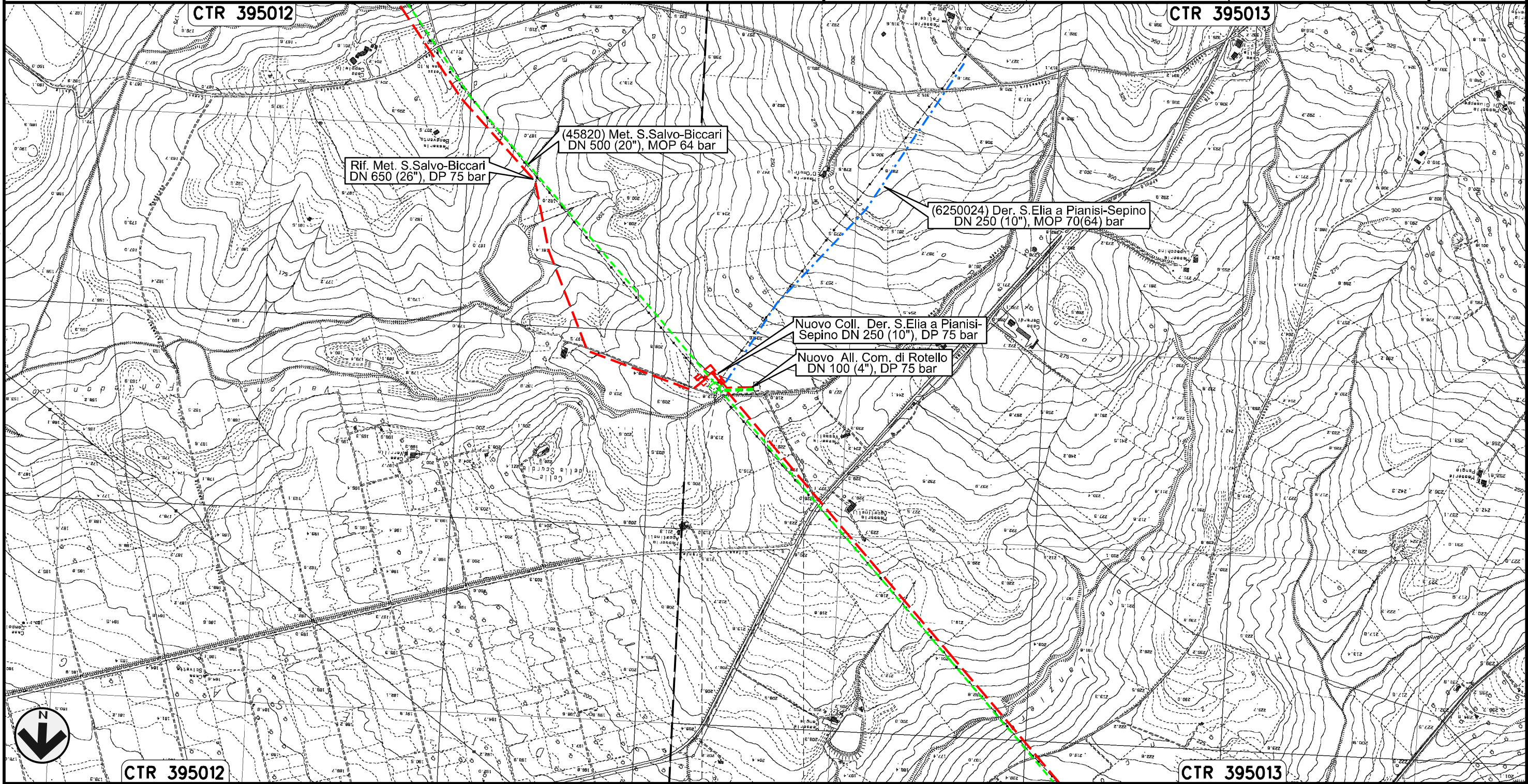
Il presente disegno e' di proprieta' aziendale - La Societa' tutelera' i propri diritti a termine di legge.

Allacciamento Comune di Rotello
DN 80 (3"), MOP 64 bar

Rimozione Condotta Esistente
PAI – CARTA DELLA PERICOLOSITA' IDRAULICA

00	30.11.17	EMISSIONE	FACCHINI	STROPPA	CAPRIOTTI
INDICE	DATA	REVISIONI	ELABORATO	VERIFICATO	APPROVATO
					
			Dis.	PG-PAI-433	
			Comm.	NR /17076	

Foglio
18
di 28
Scala
1:10000



Il presente disegno e' di proprieta' aziendale - La Societa' tutelera' i propri diritti a termine di legge.

Derivazione S.Elia a Pianisi-Sepino
DN 250 (8"), MOP 70(64) bar

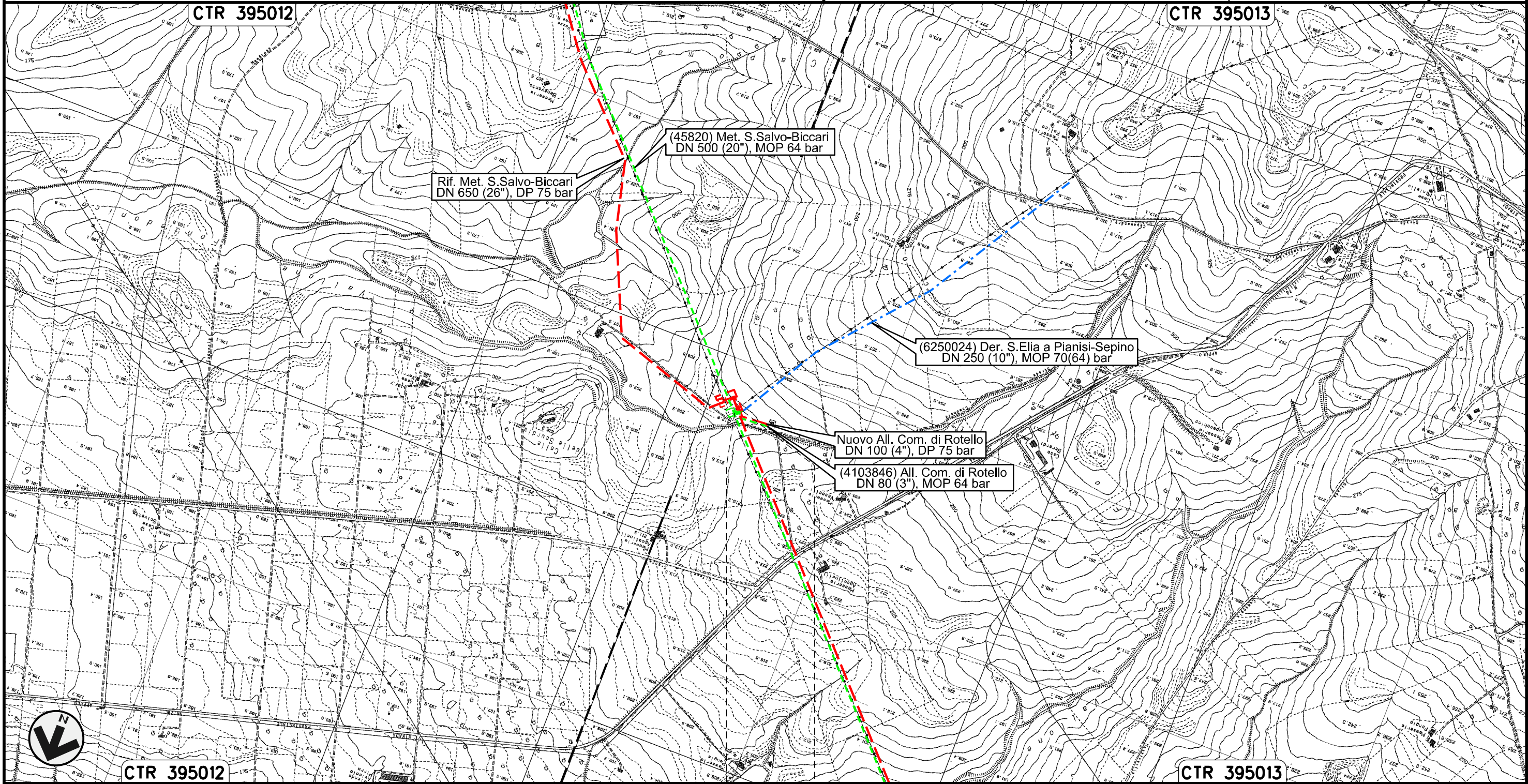
00	30.11.17	EMISSIONE	FACCHINI	STROPPA	CAPRIOTTI
INDICE	DATA	REVISIONI	ELABORATO	VERIFICATO	APPROVATO

Foglio
19
di 28
Scala
1:10000

Rimozione Condotta Esistente
PAI – CARTA DELLA PERICOLOSITA' IDRAULICA



Dis. PG-PAI-433
Comm. NR /17076





0+000 0+025

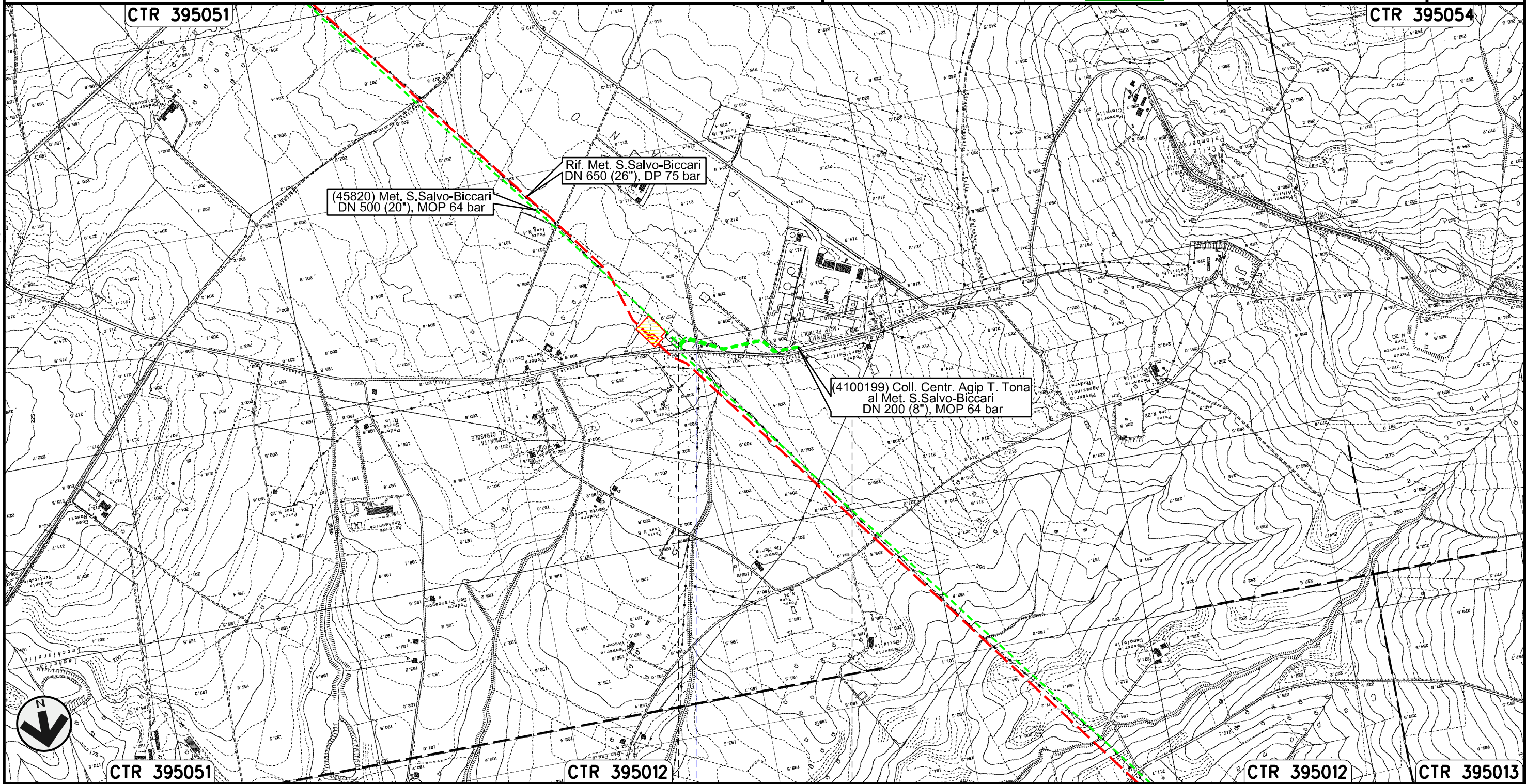
ROTELLO
CAMPOBASSO

Il presente disegno e' di proprieta' aziendale - La Societa' tutelera' i propri diritti a termine di legge.

Allacciamento Centro Olio Agip T. Tona Rotello
DN 80 (3"), MOP 70(64) bar

00	30.11.17	EMISSIONE	FACCHINI	STROPPA	CAPRIOTTI	Foglio 20 di 28
INDICE	DATA	REVISIONI	ELABORATO	VERIFICATO	APPROVATO	
						Scala 1:10000
			Dis. PG-PAI-433			
			Comm. NR /17076			



Rimozione Condotta Esistente
PAI – CARTA DELLA PERICOLOSITA' IDRAULICA



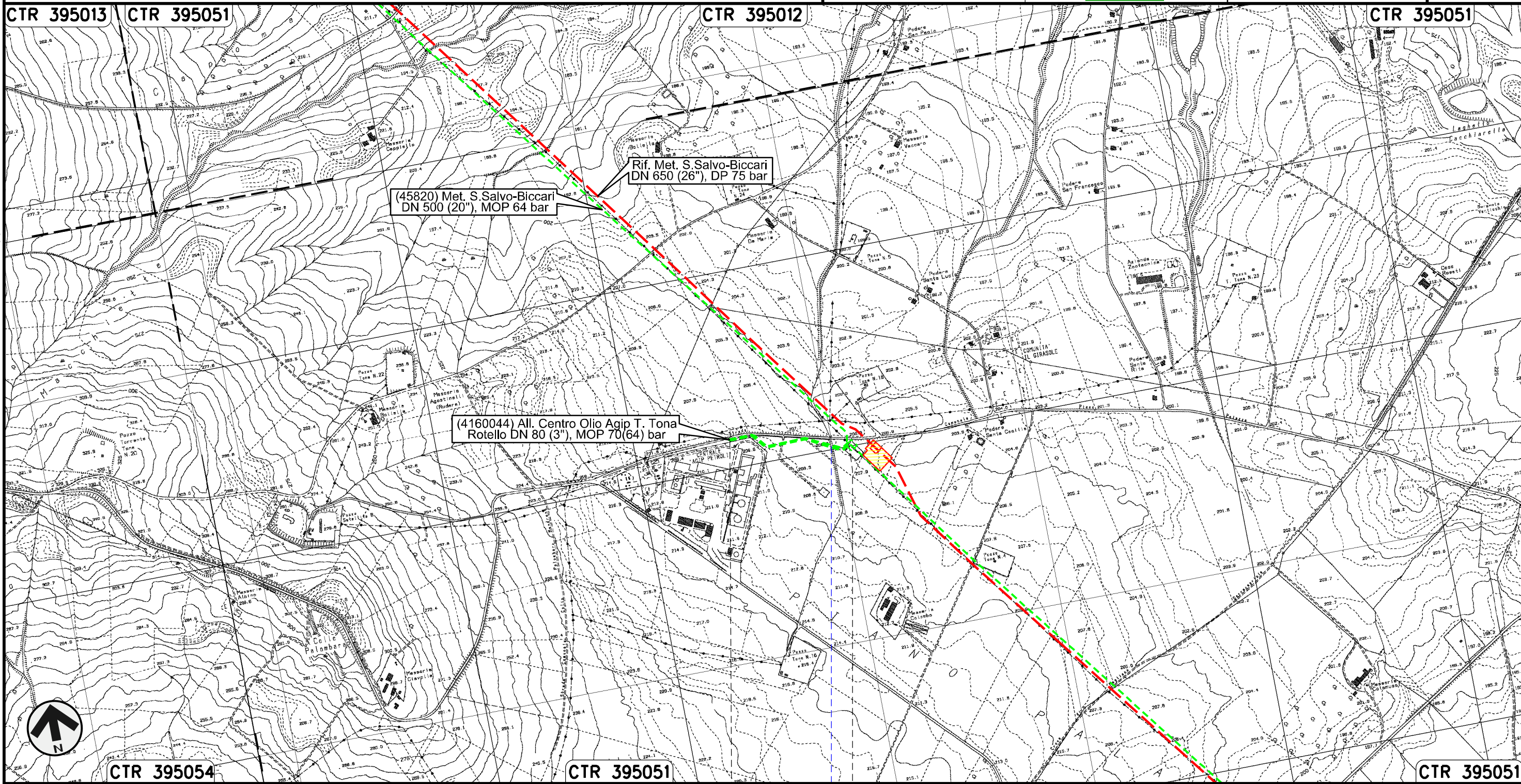
Il presente disegno e' di proprieta' aziendale - La Societa' tutelera' i propri diritti a termine di legge.



Collegamento Centrale Agip T. Tona al Met. S.Salvo-Biccari
DN 200 (8"), MOP 64 bar

00	30.11.17	EMISSIONE	FACCHINI	STROPPA	CAPRIOTTI	Foglio 21 di 28
INDICE	DATA	REVISIONI	ELABORATO	VERIFICATO	APPROVATO	
						Scala 1:10000
Dis. PG-PAI-433			Comm. NR /17076			

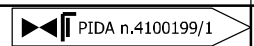
Rimozione Condotta Esistente
PAI – CARTA DELLA PERICOLOSITA' IDRAULICA



Il presente disegno e' di proprieta' aziendale - La Societa' tutelera' i propri diritti a termine di legge.



0+000 0+335

ROTELLO
CAMPOBASSO

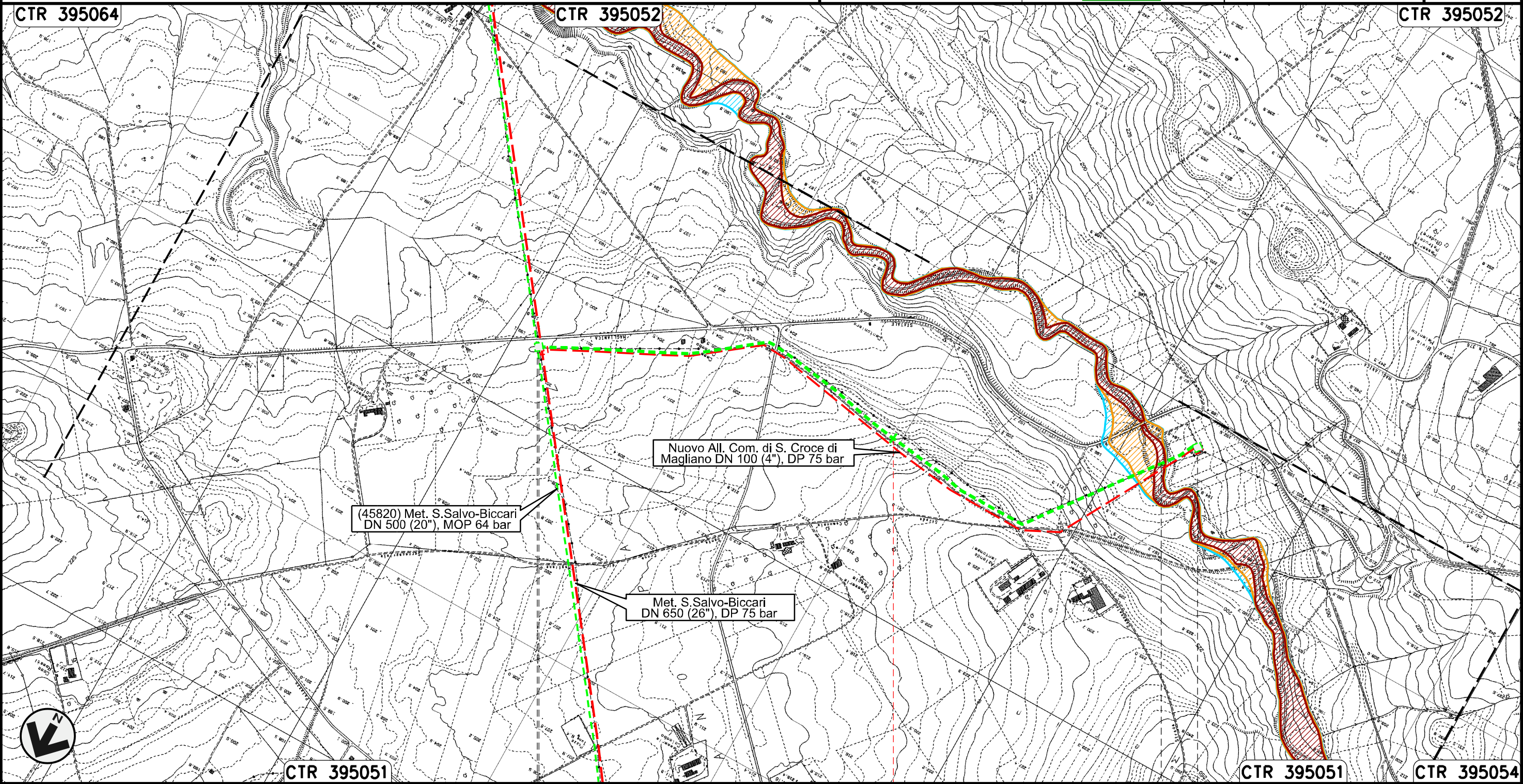


Fosso

Allacciamento Comune di S. Croce di Magliano
DN 80 (3"), MOP 64 bar

00	30.11.17	EMISSIONE	FACCHINI	STROPPA	CAPRIOTTI	Foglio 22 di 28
INDICE	DATA	R E V I S I O N I	ELABORATO	VERIFICATO	APPROVATO	
						Scala 1:10000
			Dis. PG-PAI-433			
			Comm. NR /17076			

Rimozione Condotta Esistente
PAI – CARTA DELLA PERICOLOSITA' IDRAULICA



(45820) Met. S.Salvo-Biccari
DN 500 (20"), MOP 64 bar

Nuovo All. Com. di S. Croce di
Magliano DN 100 (4"), DP 75 bar

Met. S.Salvo-Biccari
DN 650 (26"), DP 75 bar

CTR 395051

0+000

1

1+896

CTR 395051

CTR 395054

ROTELLO
CAMPOBASSO

SANTA CROCE DI MAGLIANO

Torrente Tona

PIDA n. 4104019/1
km 0+005

PIDA n. 4104019/2

Il presente disegno e' di proprieta' aziendale - La Societa' tutelera' i propri diritti a termine di legge.

Allacciamento Comune di Casalvecchio di Puglia
DN 100 (4"), MOP 64 bar

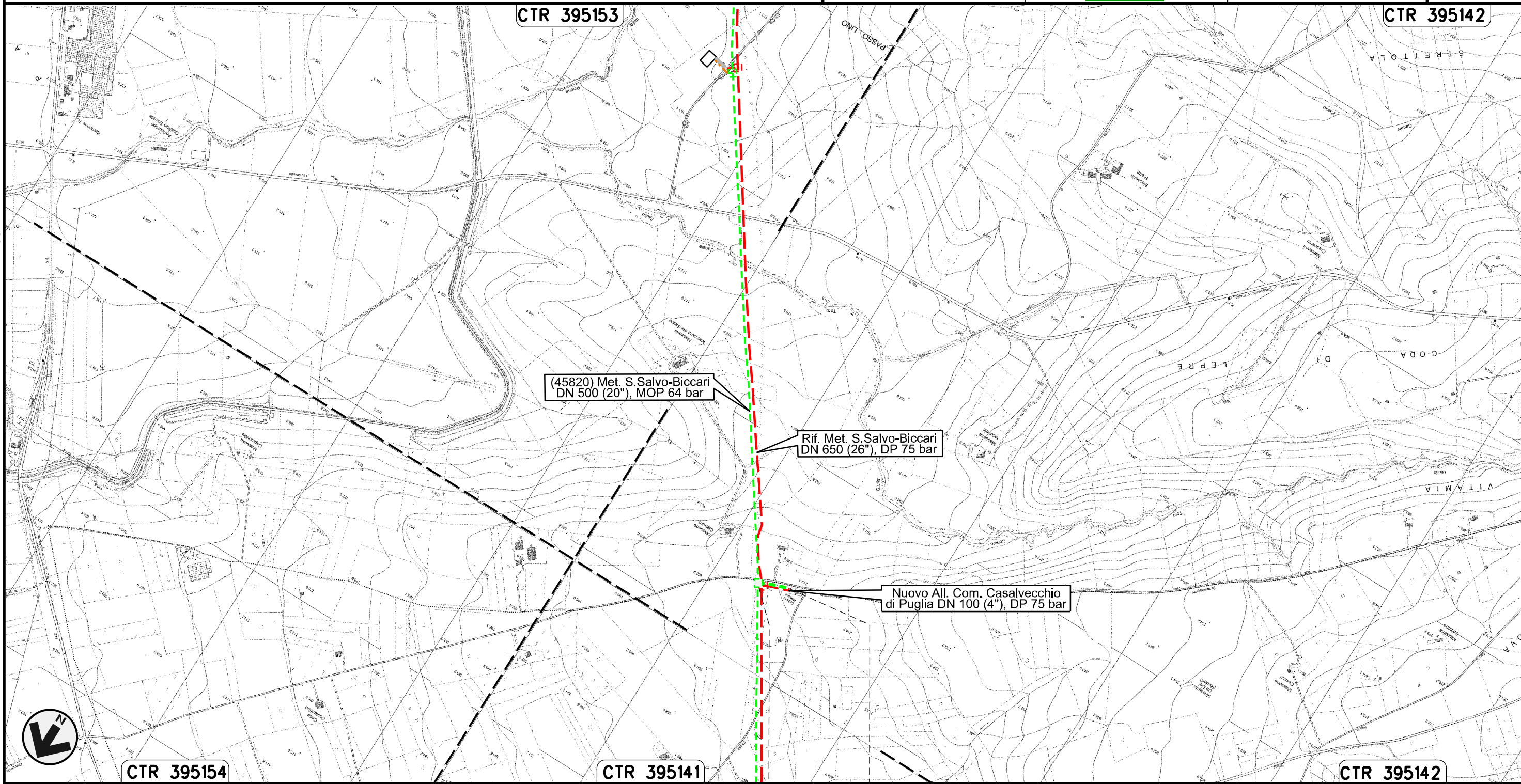
00	30.11.17	EMISSIONE	FACCHINI	STROPPA	CAPRIOTTI
INDICE	DATA	REVISIONI	ELABORATO	VERIFICATO	APPROVATO

Foglio
23
di 28
Scala
1:10000

Rimozione Condotta Esistente
PAI - CARTA DELLA PERICOLOSITA' IDRAULICA



Dis. PG-PAI-433
Comm. NR /17076



0+000 0+084

CASALVECCHIO
DI PUGLIA
FOGGIA
PIDA n.11090/1

Il presente disegno e' di proprieta' aziendale - La Societa' tutelera' i propri diritti a termine di legge.

Collegamento SGI Castelnuovo della Daunia
DN 300 (12"), MOP 64 bar

00	30.11.17	EMISSIONE	FACCHINI	STROPPA	CAPRIOTTI
INDICE	DATA	REVISIONI	ELABORATO	VERIFICATO	APPROVATO

Foglio
24
di 28
Scala
1:10000

Rimozione Condotta Esistente
PAI - CARTA DELLA PERICOLOSITA' IDRAULICA



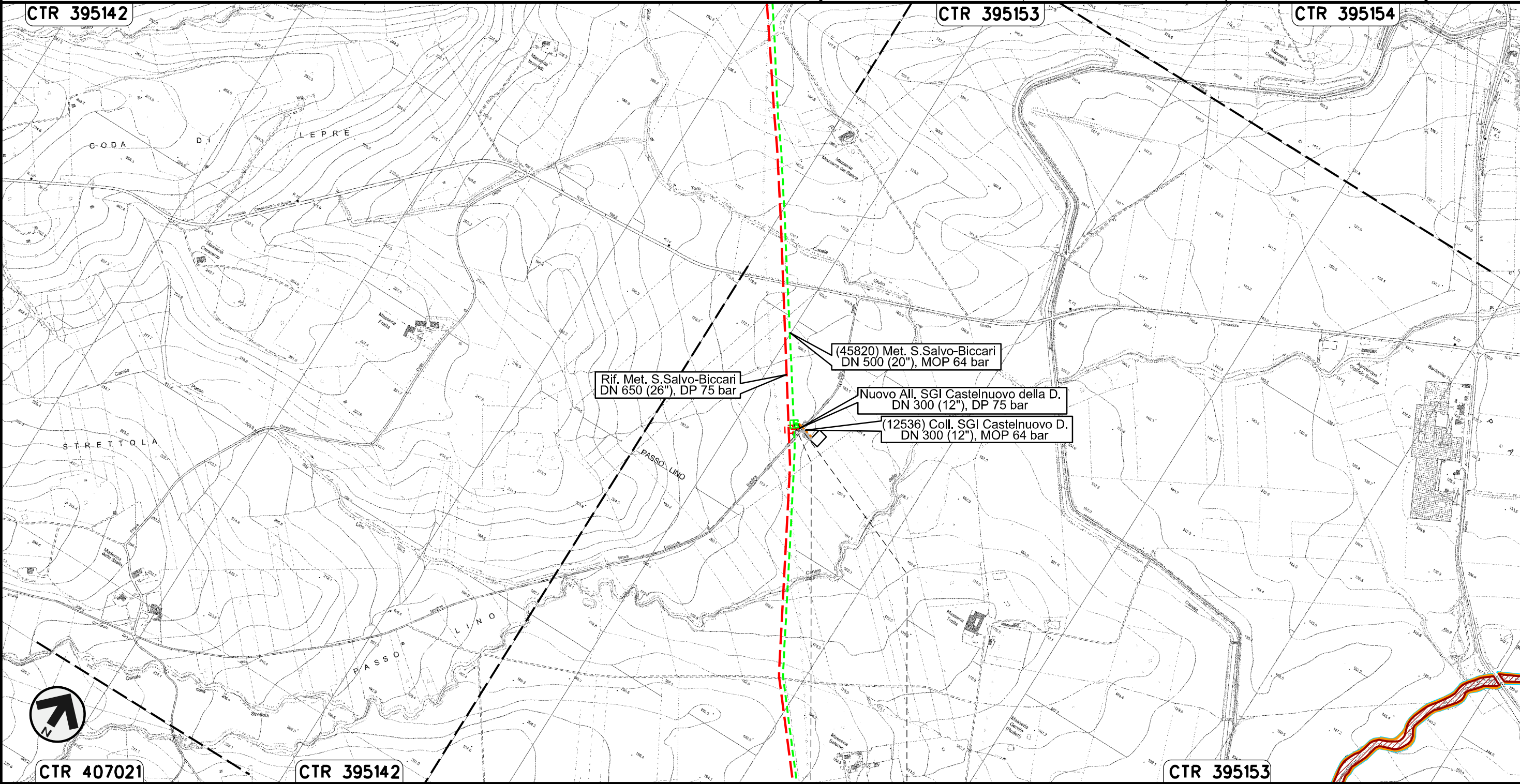
Dis. PG-PAI-433
Comm. NR /17076

CTR 395142

CTR 395153

CTR 395154

Il presente disegno e' di proprieta' aziendale - La Societa' tutelera' i propri diritti a termine di legge.





0+000 0+020

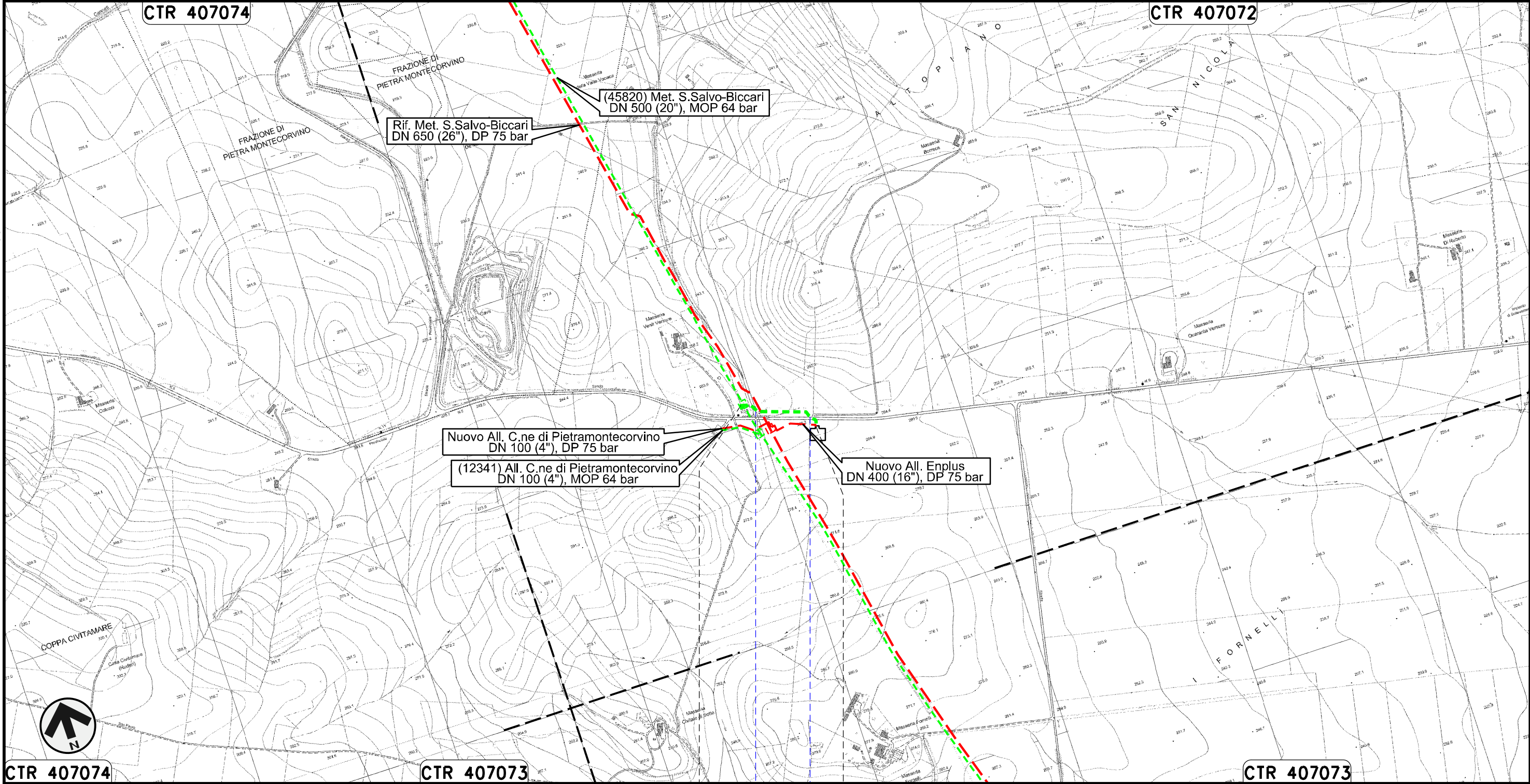
CASTELNUOVO
DELLA DAUNIA
FOGGIA

Allacciamento Enplus Srl di S. Severo
DN 400 (16"), MOP 64 bar

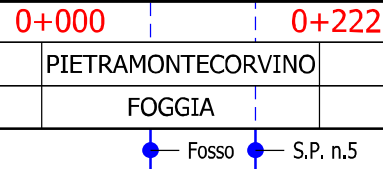
Rimozione Condotta Esistente
PAI – CARTA DELLA PERICOLOSITA' IDRAULICA

00	30.11.17	EMISSIONE	FACCHINI	STROPPA	CAPRIOTTI
INDICE	DATA	REVISIONI	ELABORATO	VERIFICATO	APPROVATO
					
			Dis. PG-PAI-433		
			Comm. NR /17076		

Foglio
25
di 28
Scala
1:10000



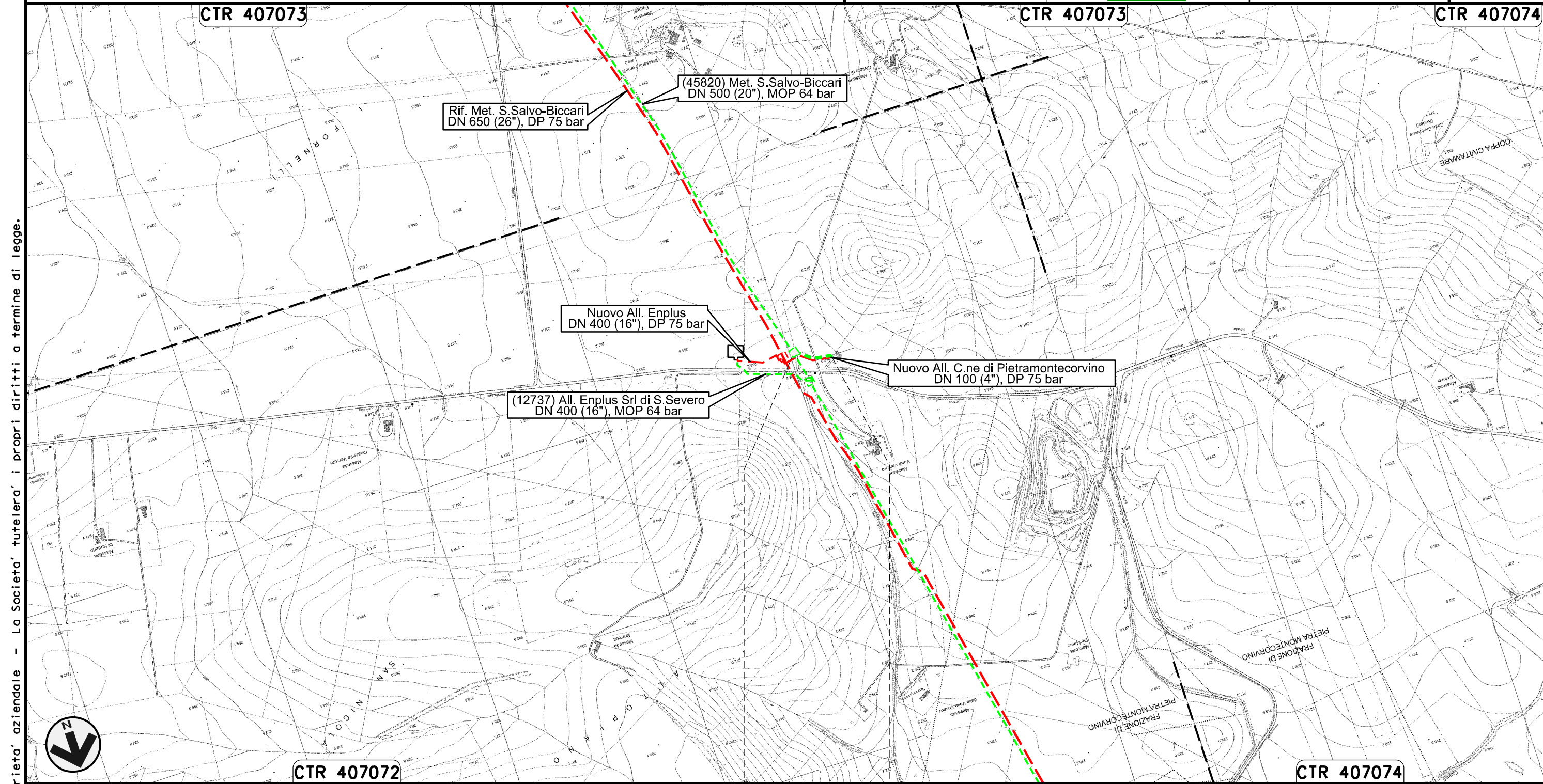
Il presente disegno e' di proprieta' aziendale - La Societa' tutelera' i propri diritti a termine di legge.



Allacciamento Comune di Pietramontecorvino
DN 100 (4"), MOP 64 bar

Rimozione Condotta Esistente
PAI – CARTA DELLA PERICOLOSITA' IDRAULICA

00	30.11.17	EMISSIONE	FACCHINI	STROPPA	CAPRIOTTI	Foglio 26 di 28
INDICE	DATA	REVISIONI	ELABORATO	VERIFICATO	APPROVATO	
SNAM RETE GAS			Enereco			Dis. PG-PAI-433
						Comm. NR /17076
						Scala 1:10000




Il presente disegno e' di proprieta' aziendale - La Societa' tutelera' i propri diritti a termine di legge.

0+000 0+109

PIETRAMONTECORVINO

FOGGIA



Potenziamento Derivazione per Lucera
DN 300 (12"), MOP 64 bar

00	30.11.17	EMISSIONE	FACCHINI	STROPPA	CAPRIOTTI
INDICE	DATA	REVISIONI	ELABORATO	VERIFICATO	APPROVATO

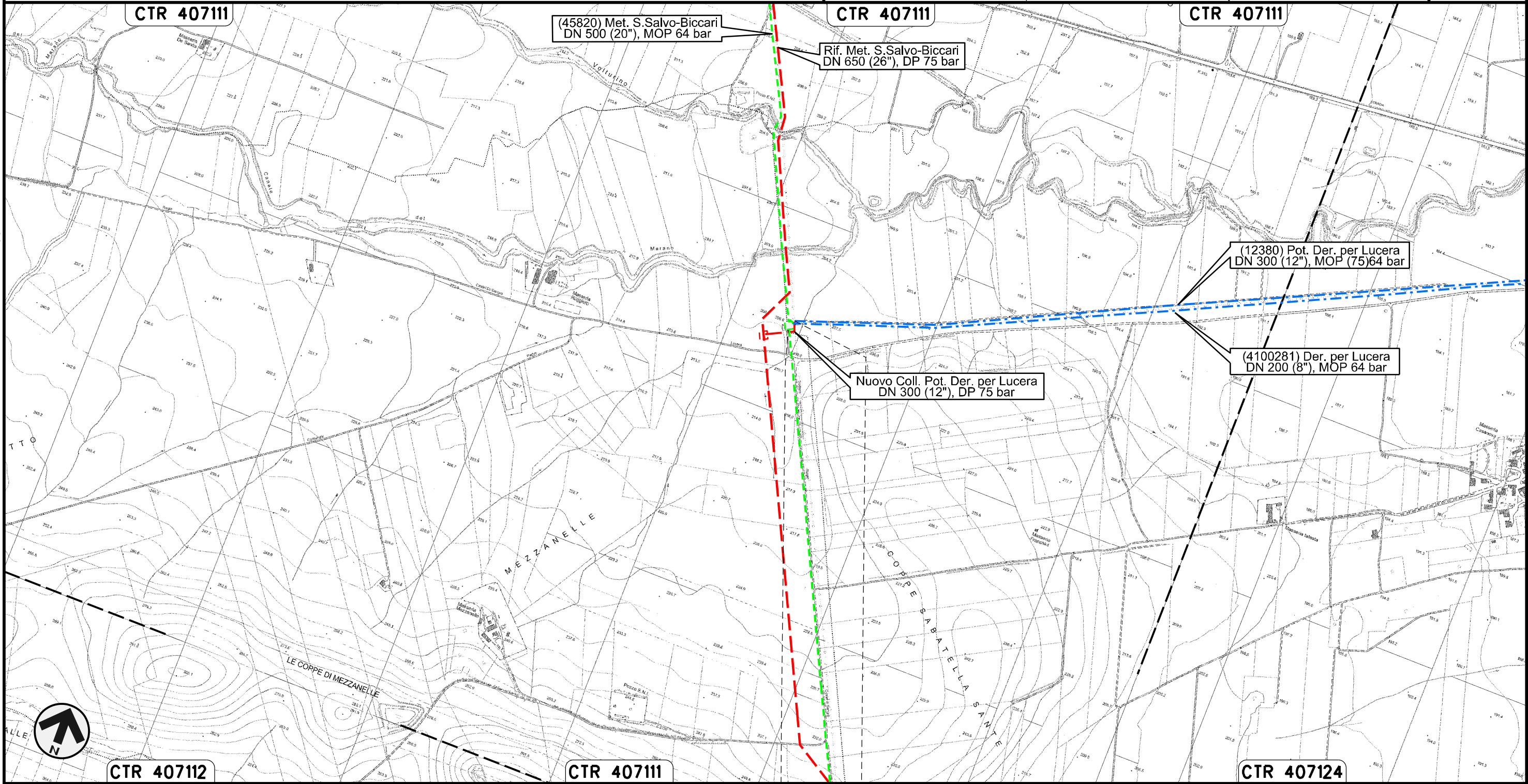
Foglio
27
di 28

Rimozione Condotta Esistente
PAI – CARTA DELLA PERICOLOSITA' IDRAULICA



Dis. PG-PAI-433
Comm. NR /17076

Scala
1:10000



Il presente disegno e' di proprieta' aziendale - La Societa' tutelera' i propri diritti a termine di legge.

0+000 0+026

LUCERA
FOGGIA

00	30.11.17	EMISSIONE	FACCHINI	STROPPA	CAPRIOTTI
INDICE	DATA	R E V I S I O N I	ELABORATO	VERIFICATO	APPROVATO
			Dis. PG-PAI-433		
			Comm. NR /17076		

LEGENDA

SIMBOLOGIA CARTOGRAFICA

- | | | | |
|--|--|--|---|
| | Metanodotti da porre fuori esercizio e rimuovere | | Impianti di linea da porre fuori esercizio e rimuovere |
| | Metanodotti in progetto | | Impianti di linea in progetto |
| | Metanodotti in esercizio | | Impianti di linea su rete in esercizio |
| | Altre condotte di terzi | | Gallerie, Tunnel, Mini-Microtunnel, Raise Boring e T.O.C. |
| | Aree impianti stacco-terminale in progetto | | Nuova viabilita' |
| | Aree impianti stacco-terminale esistenti | | Viabilita' in programma |
| | Limite sovrapposizione fogli | | Condotta S.G.I. (in progetto) |

SIMBOLOGIA MECCANICA

- Punto di intercettazione di linea (P.I.L.)
- Punto di intercettazione di derivazione importante (P.I.D.I.)
- Punto di intercettazione di derivazione semplice con stacco da P.I.L. (P.I.D.S.)
- Punto di intercettazione e derivazione semplice con stacco da Linea (P.I.D.S.)
- Punto di intercettazione con discaggio di allacciamento (P.I.D.A.)
- Punto predisposto per il discaggio di allacciamento (P.P.D.A.)
- Punto di sezionamento elettrico terminale (P.S.E.T.)
- Stazione predisposta per lancio e ricevimento PIG
- Impianto di riduzione/egolazione della pressione

LEGENDA TEMATICA

Autorita' di Bacino Interregionale
Dei Fiumi Trigno, Biferno e Minori, Saccione e Fortore

- Pericolosita' idraulica bassa
- Pericolosita' idraulica moderata
- Pericolosita' idraulica elevata

Autorita' di Bacino della Puglia

- Pericolosita' idraulica bassa
- Pericolosita' idraulica media
- Pericolosita' idraulica alta

Il presente disegno e' di proprieta' aziendale - La Societa' tutelera' i propri diritti a termine di legge.

Progressiva chilometrica	N.
Comuni	
Province	
Impianti	
Attraversamenti	 <small>(SS n. **, corso d'acqua, ferrovia, ecc.)</small>