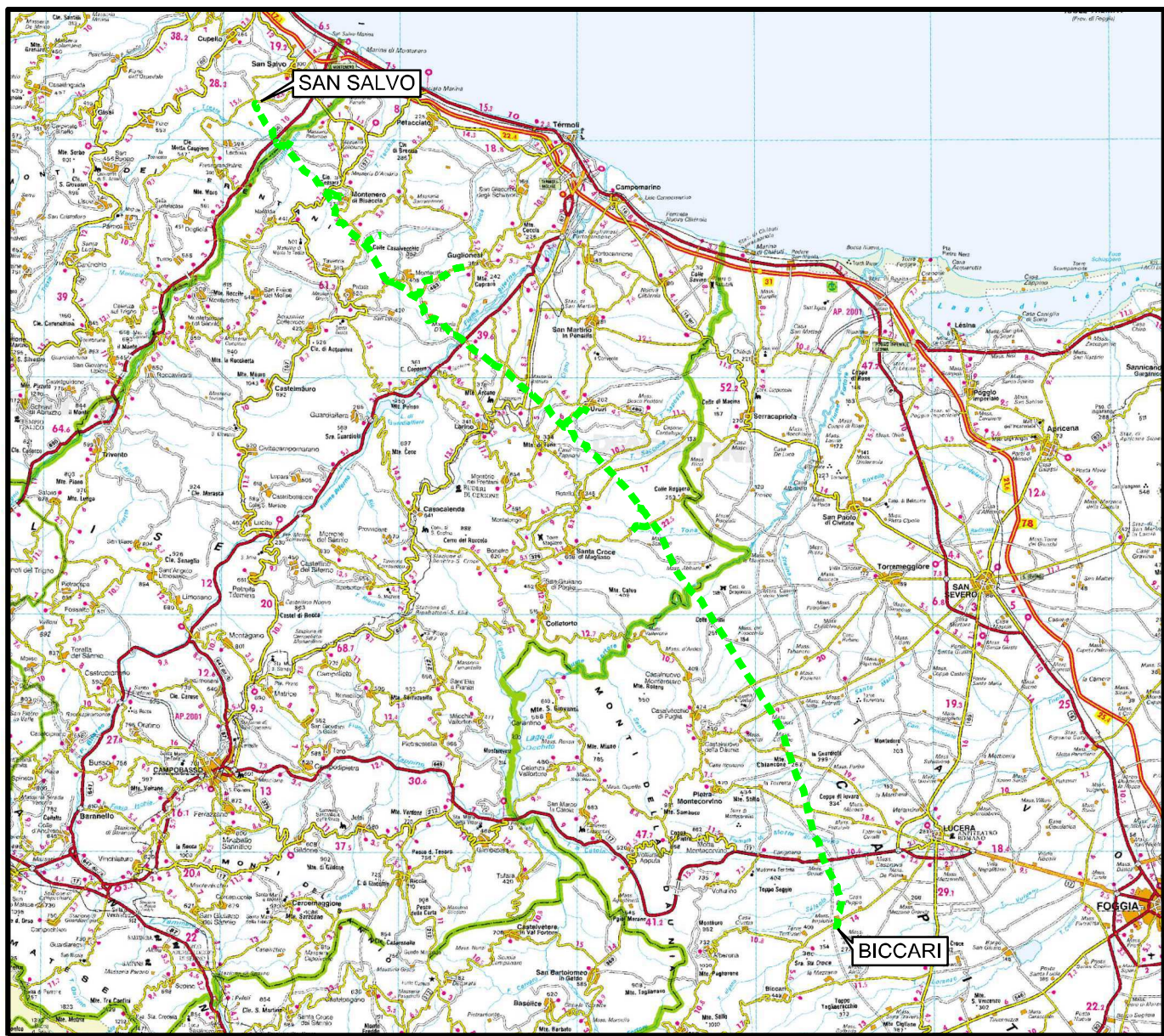


Il presente disegno e' di proprieta' aziendale - La Societa' tutelera' i propri diritti a termine di legge.





COROGRAFIA Scala 1:500.000



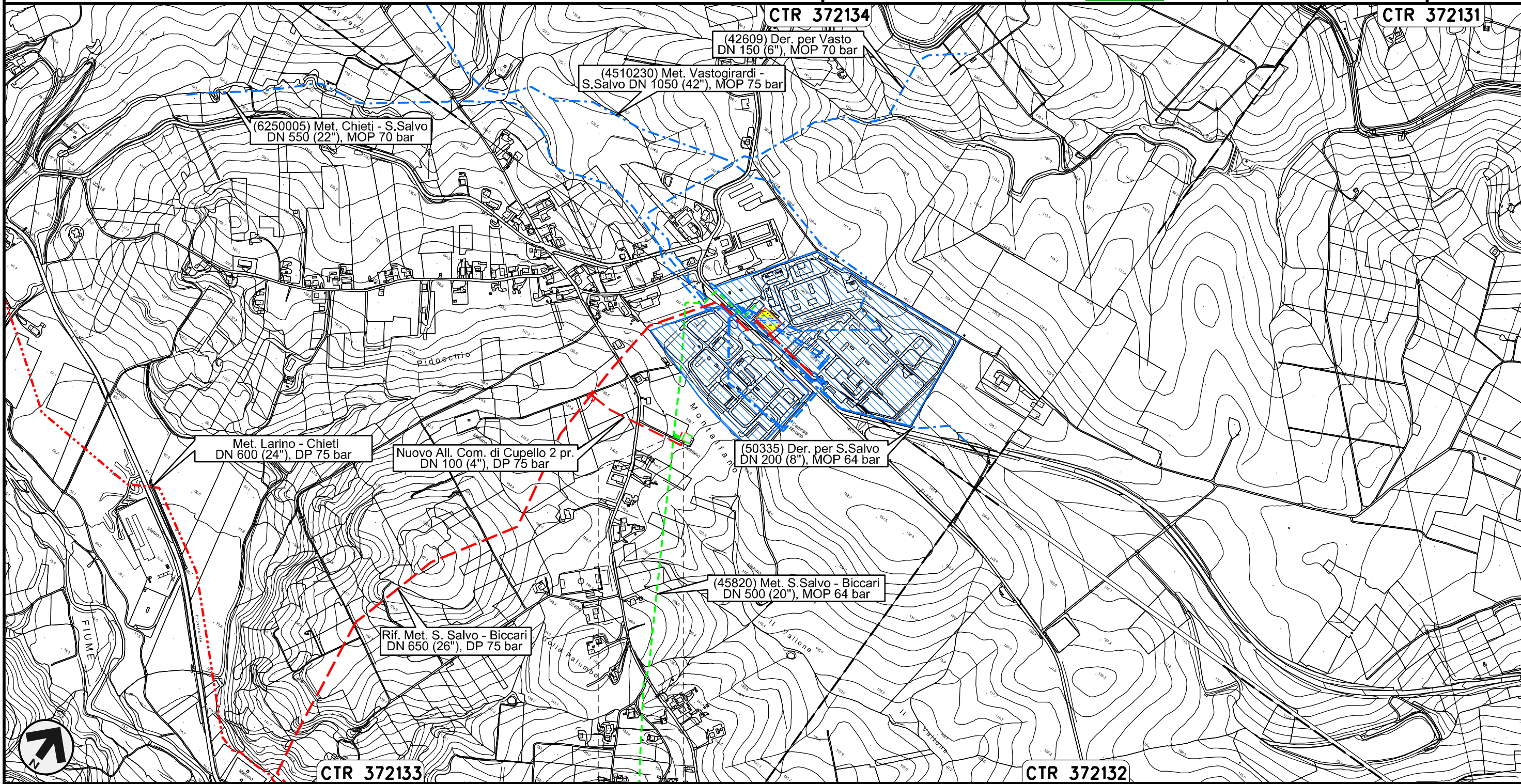
00		30.11.17	EMISSIONE	MELONI	RICCIOTTI	CAPRIOTTI	
INDICE	DATA	R E V I S I O N I			ELABORATO	VERIFICATO	APPROVATO
SNAM RETE GAS				Dis. PG-TP-401			
				Fg. 1 di 28			
				Comm. NR /17076			
				INDICE	00		
				Scala	1:10000		
				Sostituisce il			
				Sostituito dal			
				<p style="text-align: center;">OPERE CONNESSE SU MET. San Salvo - Biccari DN 500 (20"), MOP 64 bar</p> <p style="text-align: center;">Rimozione Condotta Esistente TRACCIATO DI PROGETTO</p>			

Allacciamento Comune di Cupello 2 ^ Presa
DN 100(4"), MOP 70(64) bar

Rimozione Condotta Esistente
TRACCIATO DI PROGETTO

00	30.11.17	EMISSIONE	MELONI	RICCIOTTI	CAPRIOTTI
INDICE	DATA	REVISIONI	ELABORATO	VERIFICATO	APPROVATO
					
			Dis.	PG-TP-401	
			Comm.	NR /17076	

Foglio
2
di 28
Scala
1:10000



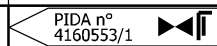
Il presente disegno e' di proprieta' aziendale - La Societa' tutelera' i propri diritti a termine di legge.

CTR 372133

0+000 0+030



CTR 372132

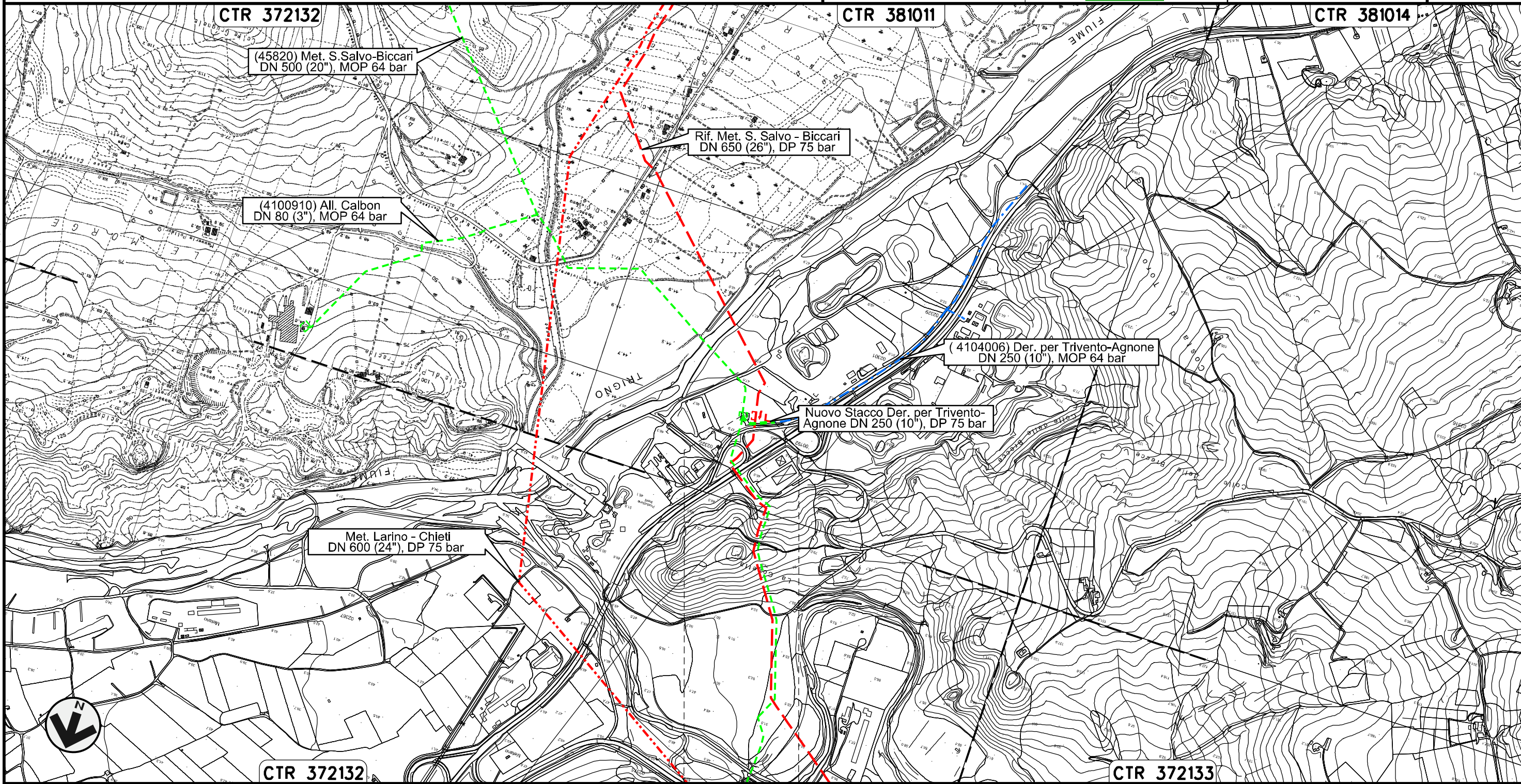
CUPELLO
CHIETI



Derivazione per Trivento-Agnone
DN 250 (10"), MOP 64 bar

Rimozione Condotta Esistente
TRACCIATO DI PROGETTO

00	30.11.17	EMISSIONE	MELONI	RICCIOTTI	CAPRIOTTI	Foglio
INDICE	DATA	R E V I S I O N I	ELABORATO	VERIFICATO	APPROVATO	3
						di 28
			Dis.	PG-TP-401		Scala
			Comm.	NR /17076		1:10000



0+000 0+098



LENTELLA
CHIETI



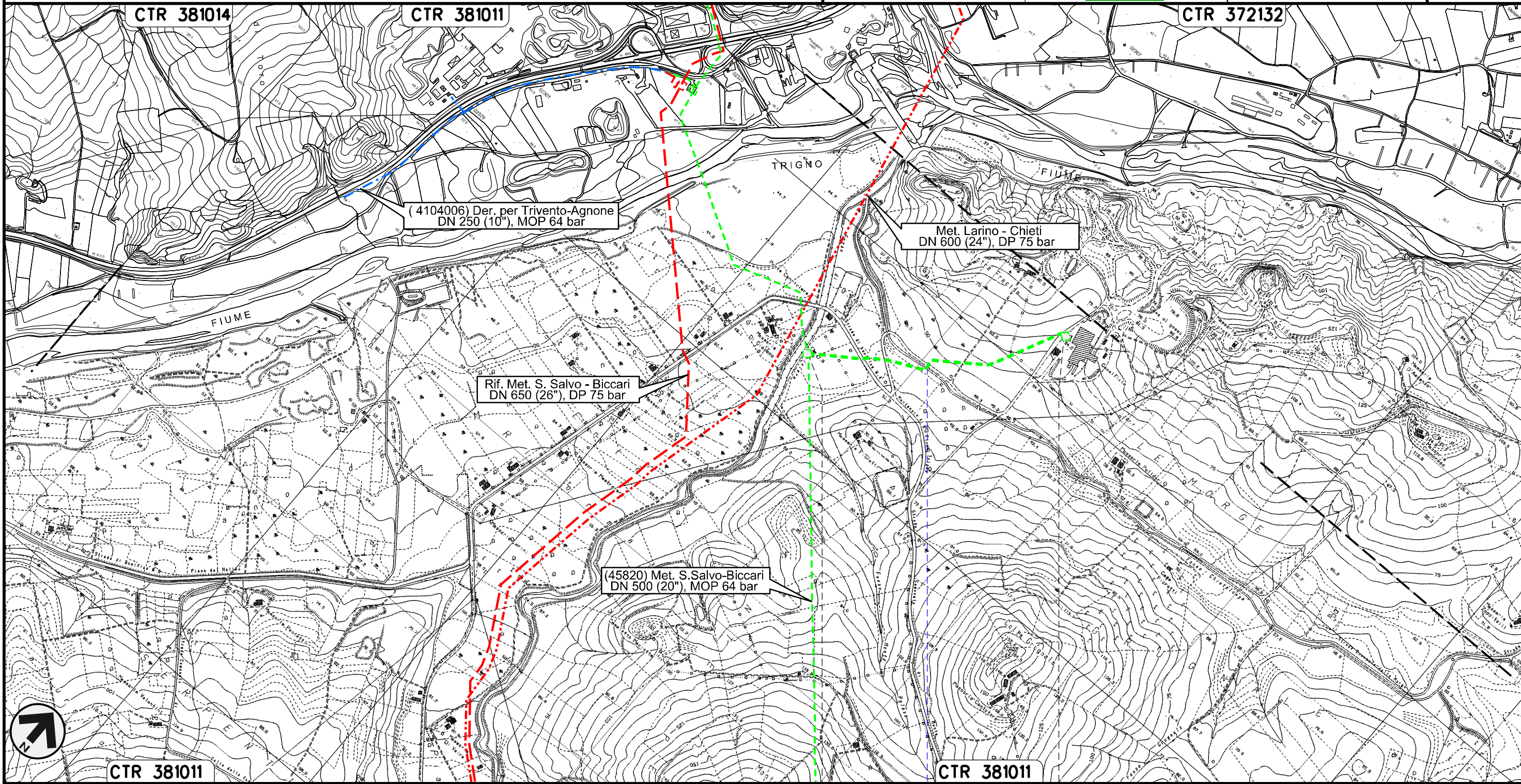
Il presente disegno e' di proprieta' aziendale - La Societa' tutelera' i propri diritti a termine di legge.

Allacciamento Calbon
DN 80 (3"), MOP 64 bar

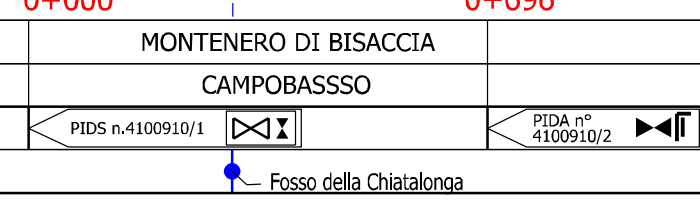
Rimozione Condotta Esistente
TRACCIATO DI PROGETTO

00	30.11.17	EMISSIONE	MELONI	RICCIOTTI	CAPRIOTTI
INDICE	DATA	REVISIONI	ELABORATO	VERIFICATO	APPROVATO
					
			Dis.	PG-TP-401	
			Comm.	NR /17076	



Foglio
4
di 28
Scala
1:10000



Il presente disegno e' di proprieta' aziendale - La Societa' tutelera' i propri diritti a termine di legge.

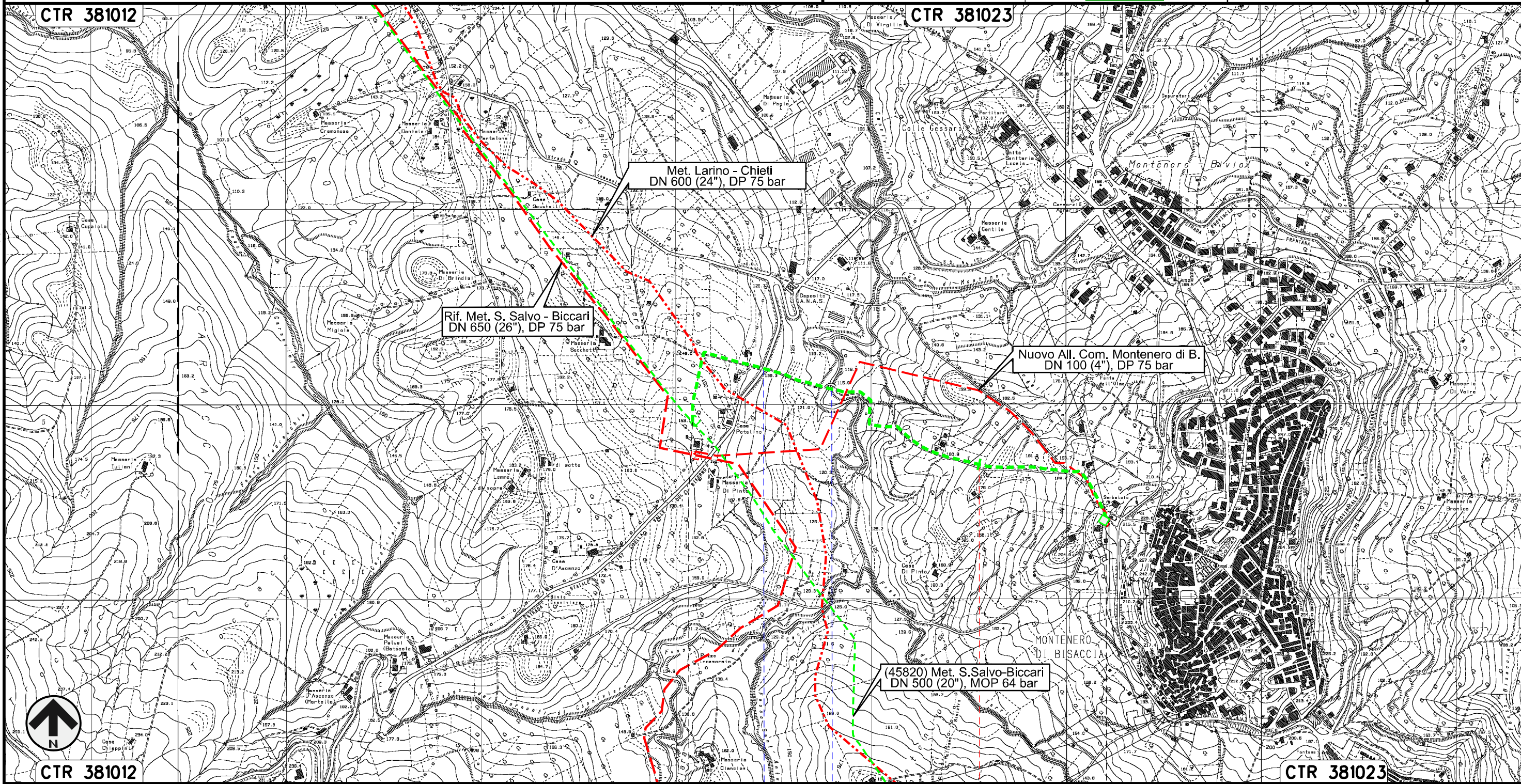


Allacciamento Comune di Montenero di Bisaccia
DN 80 (3"), MOP 64 bar

00	30.11.17	EMISSIONE	MELONI	RICCIOTTI	CAPRIOTTI
INDICE	DATA	REVISIONI	ELABORATO	VERIFICATO	APPROVATO
					
			Dis.	PG-TP-401	
			Comm.	NR /17076	

Foglio
5
di 28
Scala
1:10000

Rimozione Condotta Esistente
TRACCIATO DI PROGETTO



Il presente disegno e' di proprieta' aziendale - La Societa' tutelera' i propri diritti a termine di legge.

MONTENERO DI BISACCIA
CAMPOBASSO

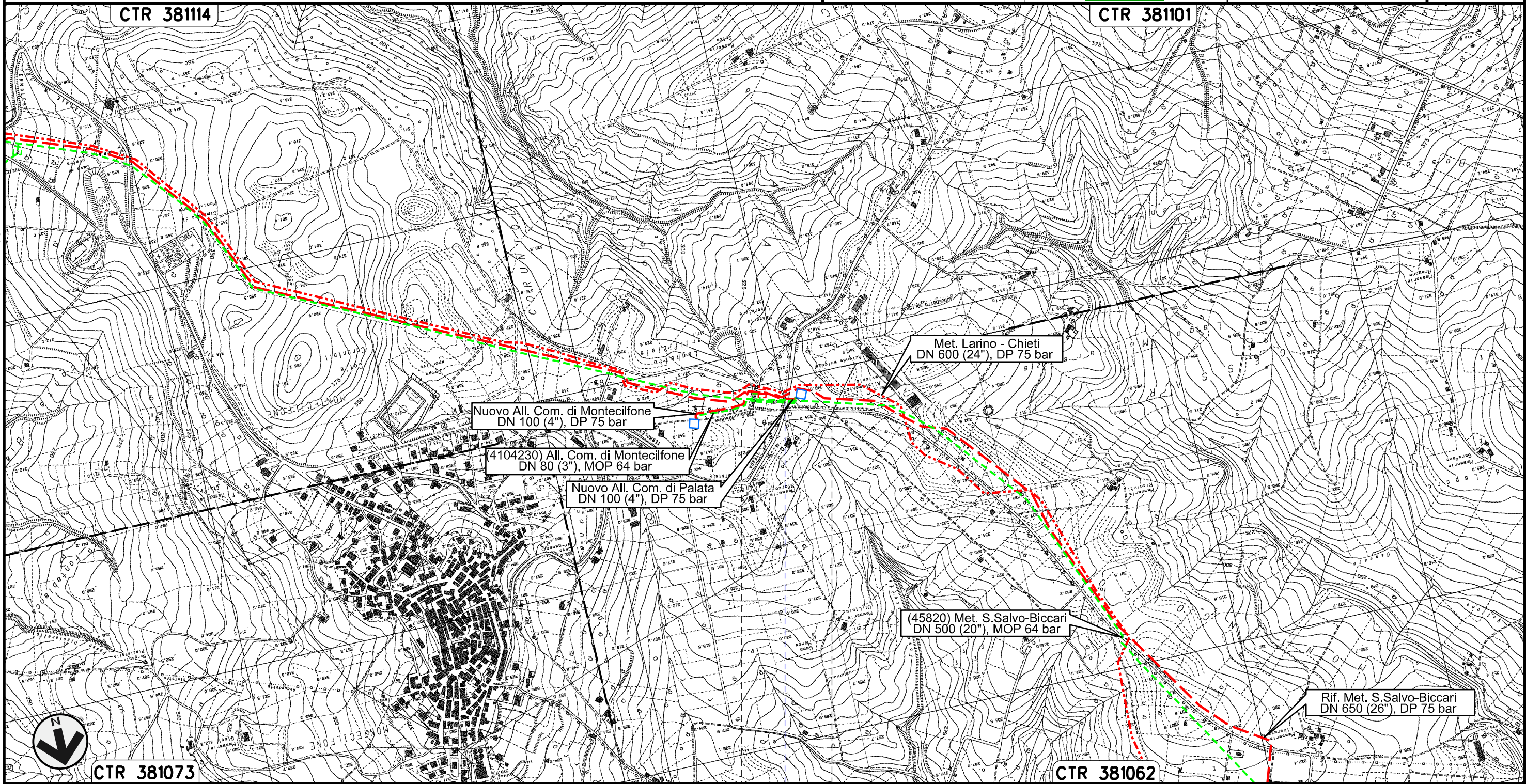
PIDA n.
4103141/2

S.P. n.163 Fosso di Canniviere

Allacciamento Comune di Palata
DN 100 (4"), MOP 64 bar

Rimozione Condotta Esistente
TRACCIATO DI PROGETTO

00	30.11.17	EMISSIONE	MELONI	RICCIOTTI	CAPRIOTTI	Foglio
INDICE	DATA	REVISIONI	ELABORATO	VERIFICATO	APPROVATO	7
SNAM RETE GAS			Enereco			Dis. PG-TP-401
						di 28
						Scala 1:10000
						Comm. NR /17076



0+000 0+116

PALATA
CAMPOBASSO

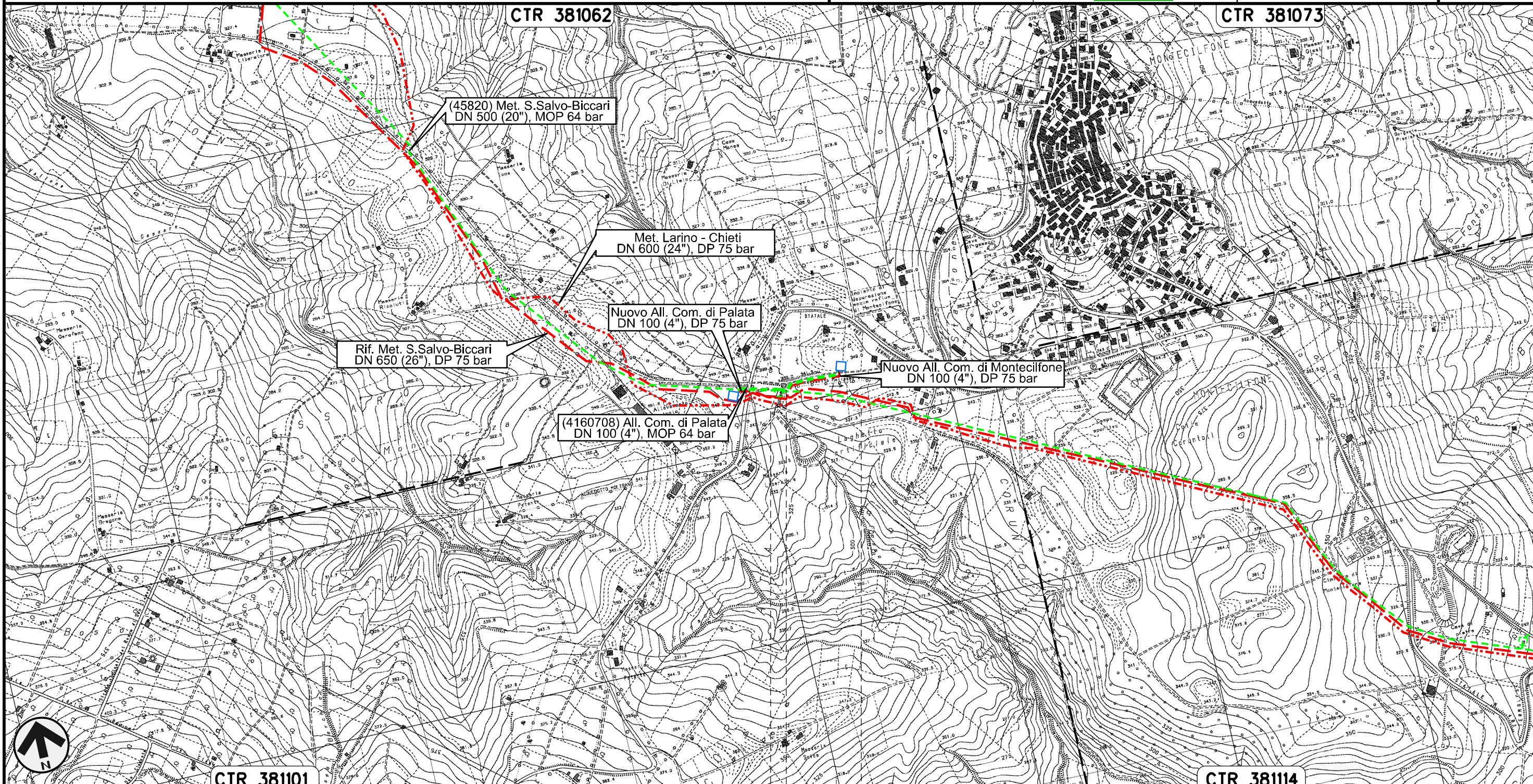
• S.P. n.168

Il presente disegno e' di proprieta' aziendale - La Societa' tutelera' i propri diritti a termine di legge.

Allacciamento Comune di Montecilfone
DN 80 (3"), MOP 64 bar

Rimozione Condotta Esistente
TRACCIATO DI PROGETTO

00	30.11.17	EMISSIONE	MELONI	RICCIOTTI	CAPRIOTTI	Foglio
INDICE	DATA	REVISIONI	ELABORATO	VERIFICATO	APPROVATO	8
			Dis. PG-TP-401			di 28
			Comm. NR /17076			Scala 1:10000




0+000	0+175
PALATA	MONTECILFONE
CAMPOBASSO	

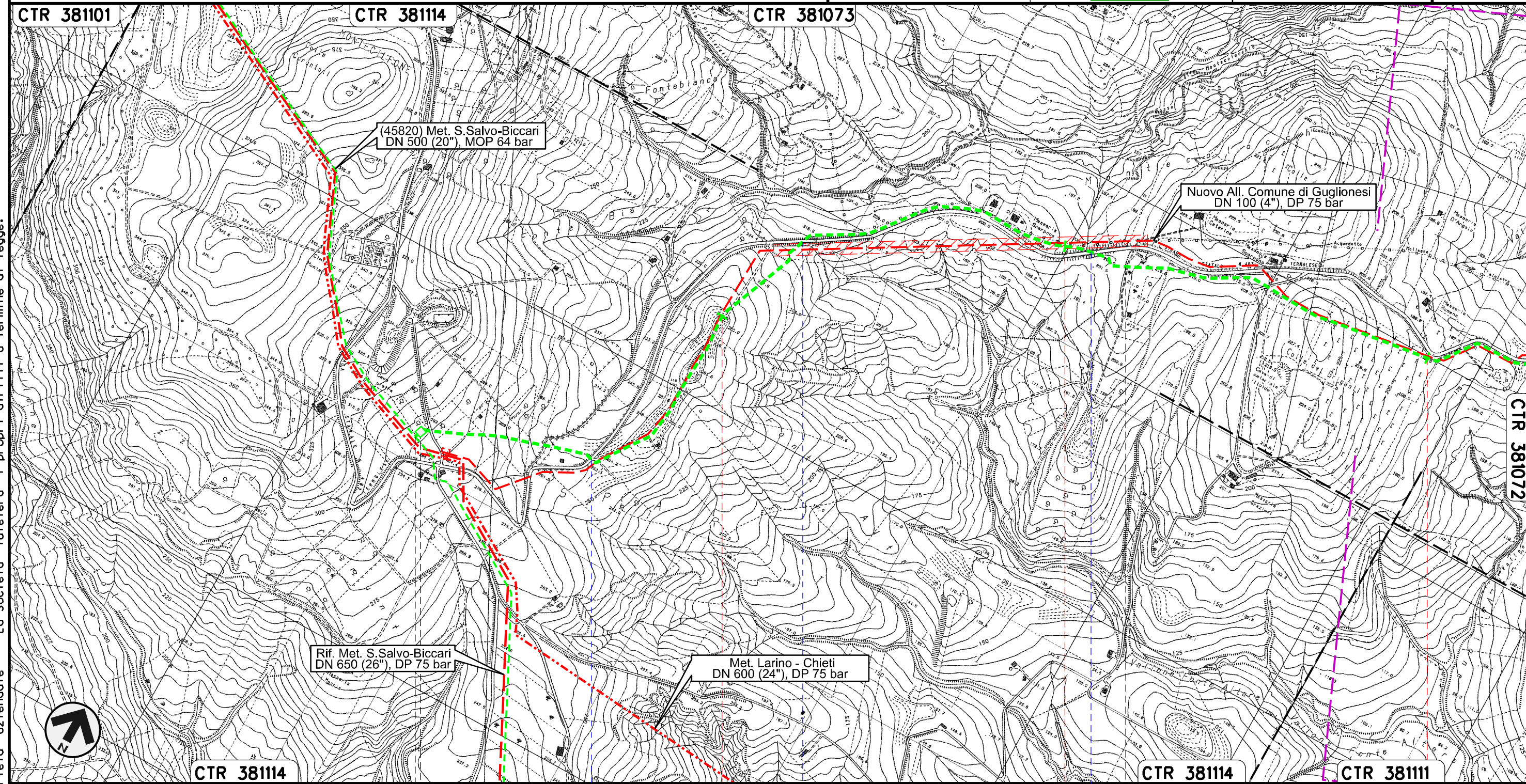
Il presente disegno e' di proprieta' aziendale - La Societa' tutelera' i propri diritti a termine di legge.

Collegamento Pozzo Agip Guglionesi
DN 250 (10"), MOP 64 bar

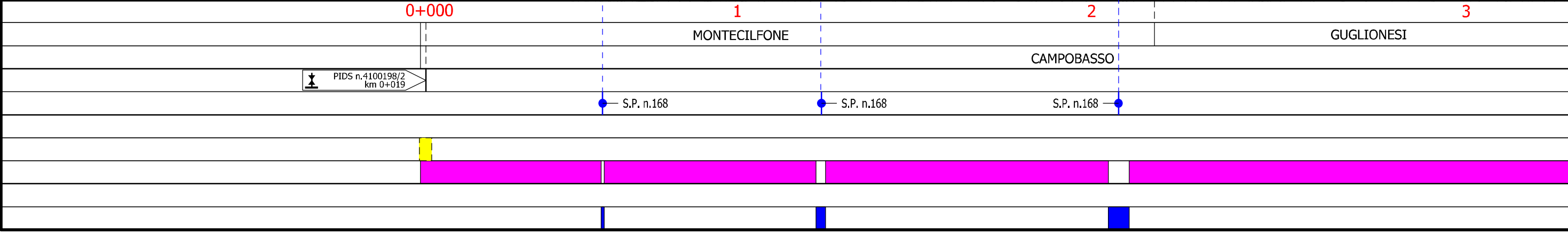
Rimozione Condotta Esistente
TRACCIATO DI PROGETTO

00	30.11.17	EMISSIONE	MELONI	RICCIOTTI	CAPRIOTTI
INDICE	DATA	REVISIONI	ELABORATO	VERIFICATO	APPROVATO
					
			Dis.	PG-TP-401	
			Comm.	NR /17076	

Foglio
9
di 28
Scala
1:10000



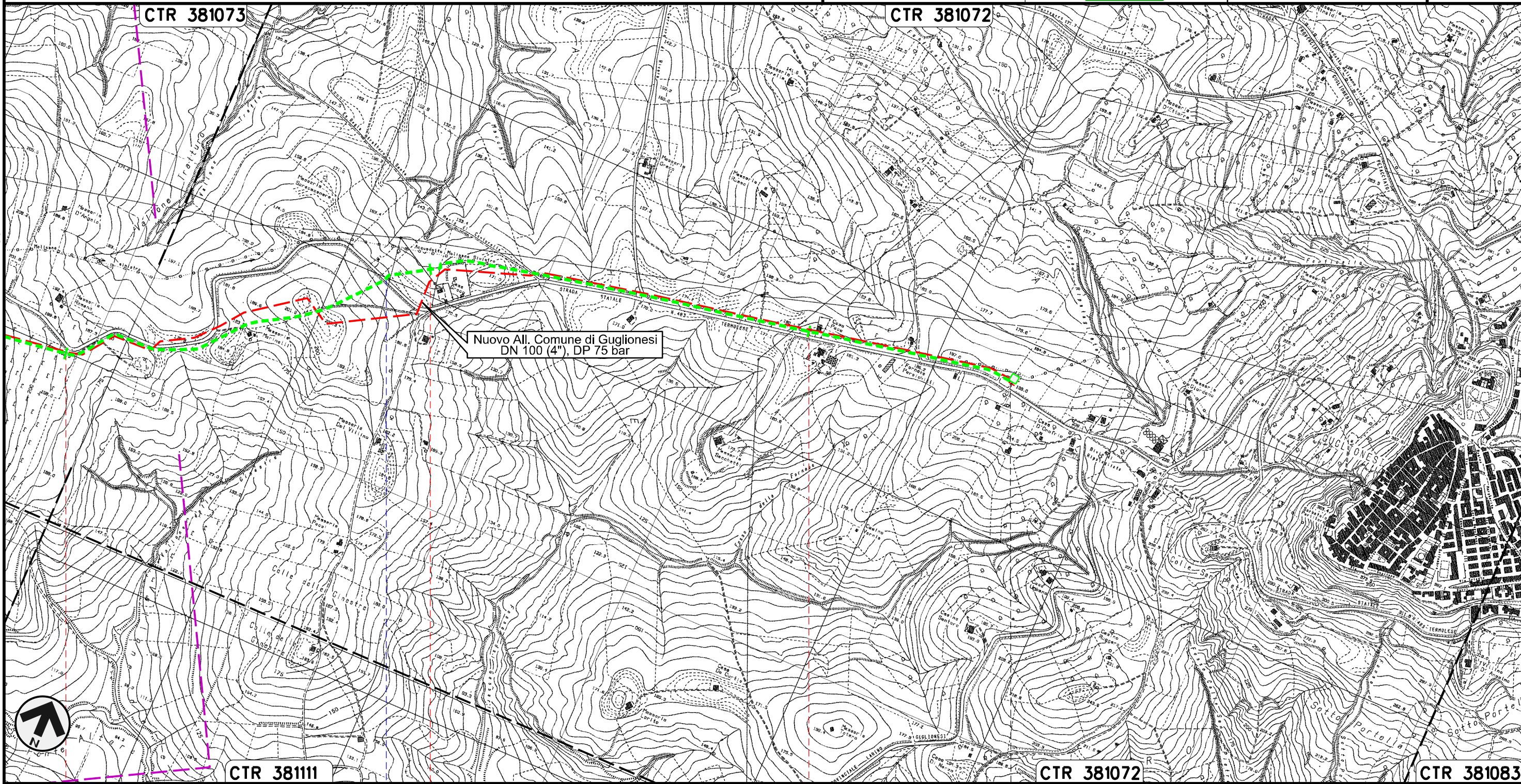
Il presente disegno e' di proprieta' aziendale - La Societa' tutelera' i propri diritti a termine di legge.



Collegamento Pozzo Agip Guglionesi
DN 250 (10"), MOP 64 bar

Rimozione Condotta Esistente
TRACCIATO DI PROGETTO

00	30.11.17	EMISSIONE	MELONI	RICCIOTTI	CAPRIOTTI	Foglio
INDICE	DATA	REVISIONI	ELABORATO	VERIFICATO	APPROVATO	10
			Dis.	PG-TP-401		di 28
			Comm.	NR /17076		Scala 1:10000



Il presente disegno e' di proprieta' aziendale - La Societa' tutelera' i propri diritti a termine di legge.



CTR 381111

CTR 381072

CTR 381083



GUGLIONESI
CAMPOBASSO

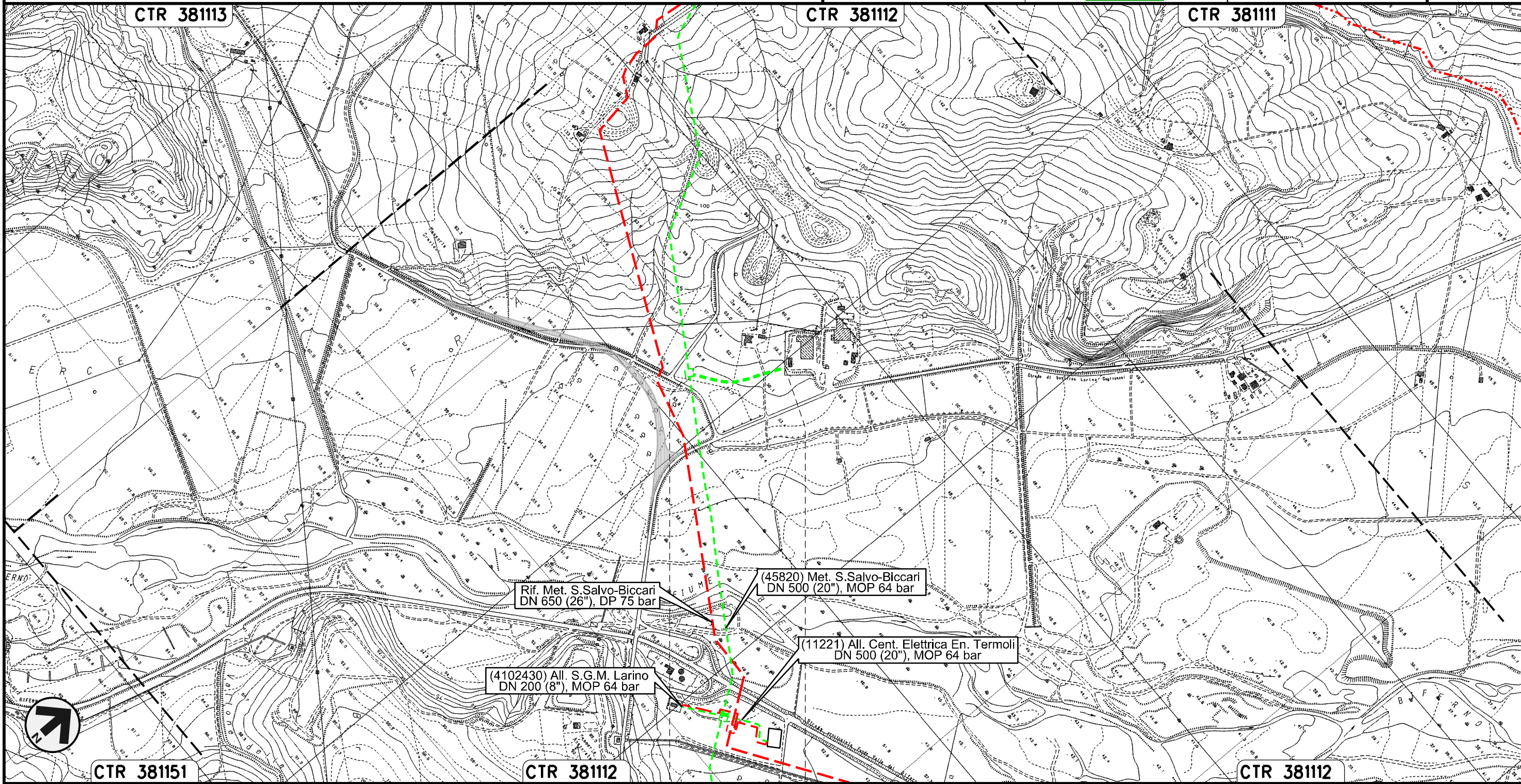
S.P. n.168

PIDA n.
4101868/2

Allacciamento Sigma Guglionesi
DN 80 (3"), MOP 64 bar

Rimozione Condotta Esistente
TRACCIATO DI PROGETTO

00	30.11.17	EMISSIONE	MELONI	RICCIOTTI	CAPRIOTTI	Foglio
INDICE	DATA	REVISIONI	ELABORATO	VERIFICATO	APPROVATO	11
						di 28
			Dis.	PG-TP-401		Scala
			Comm.	NR /17076		1:10000



Il presente disegno e' di proprieta' aziendale - La Societa' tutelera' i propri diritti a termine di legge.


CTR 381151


CTR 38112

CTR 38112

0+000 0+258



GUGLIONESI
CAMPOBASSO

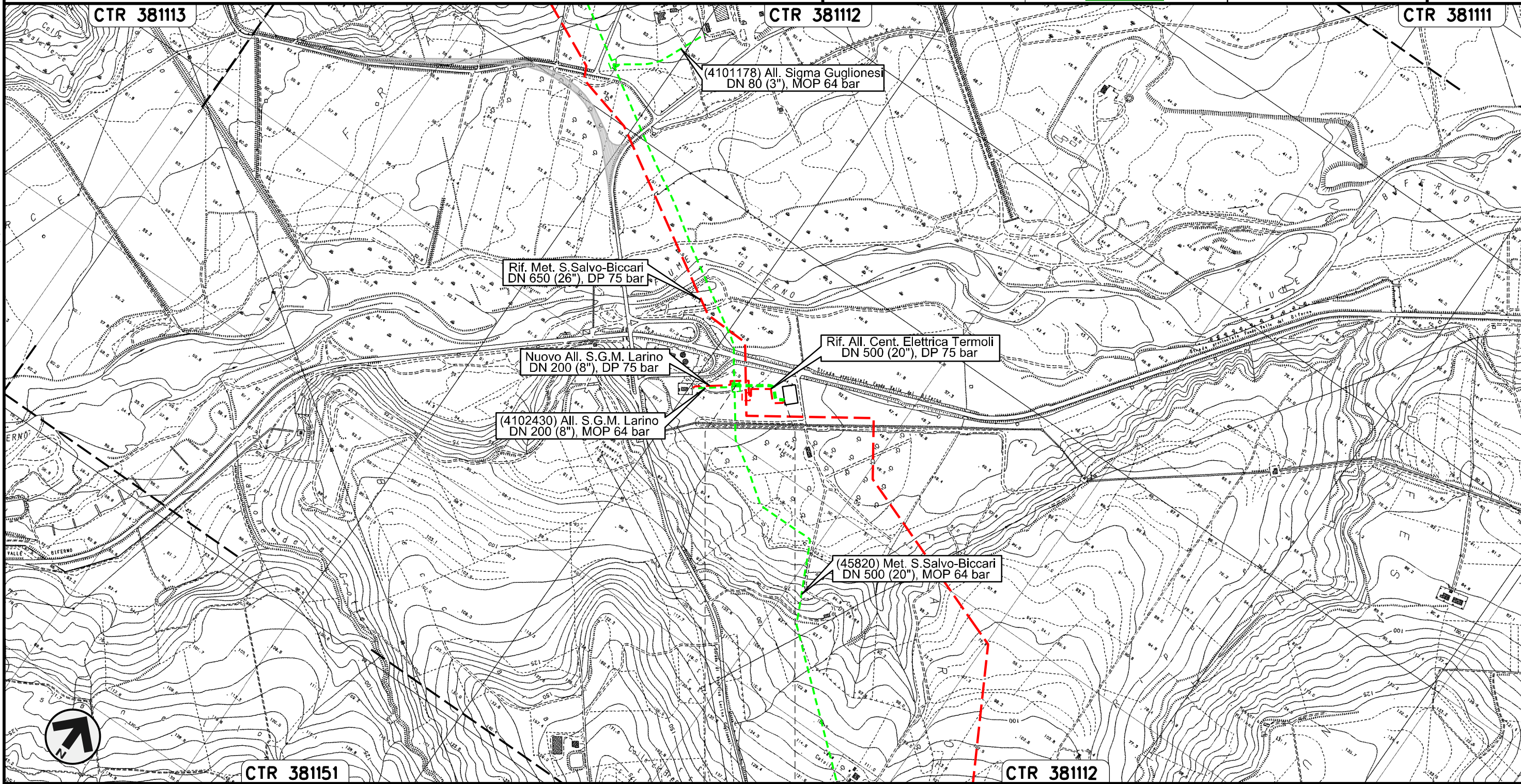
 PIDA n.
4101178/1



Allacciamento Centrale Elettrica Energia Termoli
DN 500 (20"), MOP 64 bar

Rimozione Condotta Esistente
TRACCIATO DI PROGETTO

00	30.11.17	EMISSIONE	MELONI	RICCIOTTI	CAPRIOTTI	Foglio
INDICE	DATA	R E V I S I O N I	ELABORATO	VERIFICATO	APPROVATO	12
						di 28
			Dis.	PG-TP-401		Scala
			Comm.	NR /17076		1:10000





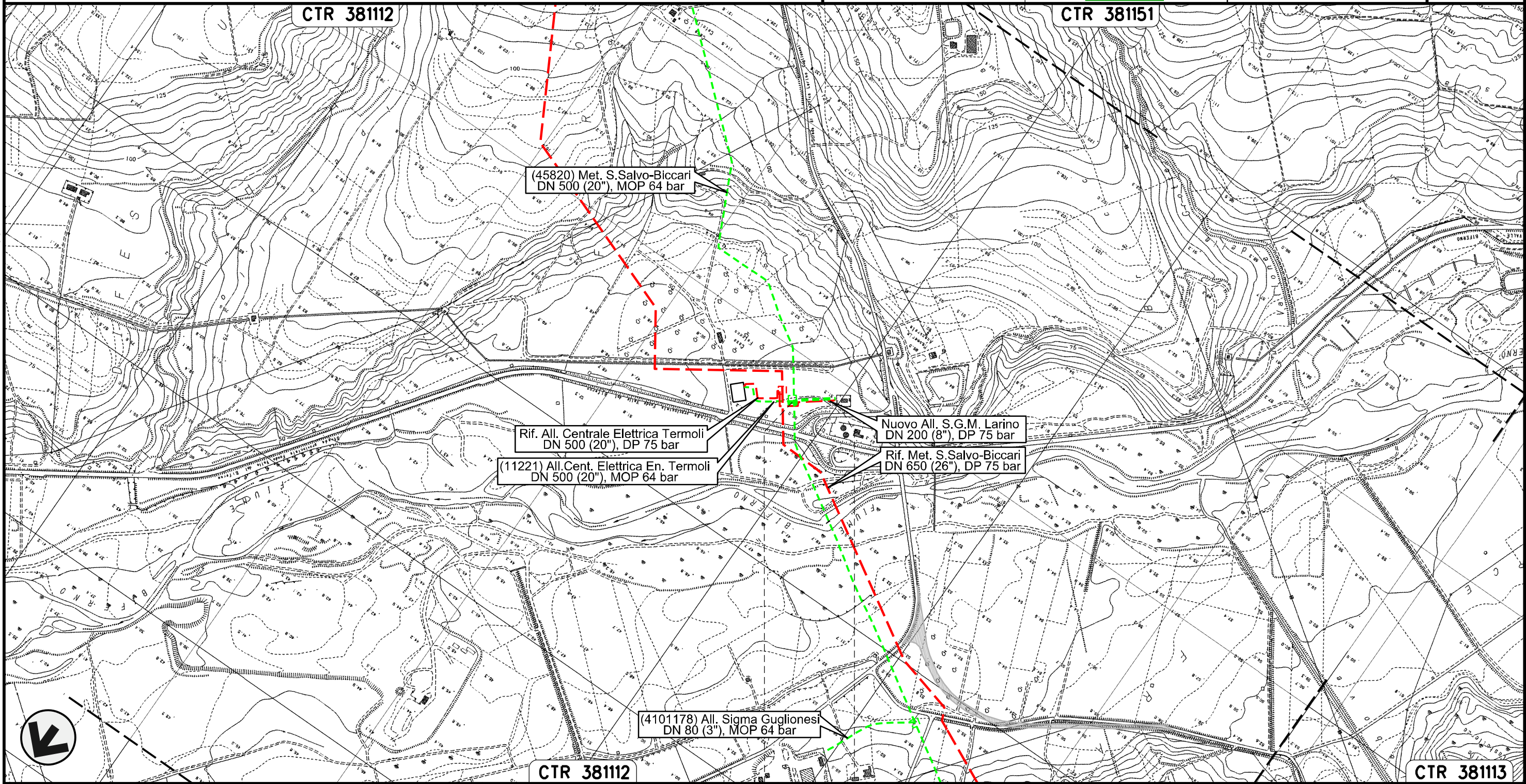
Il presente disegno e' di proprieta' aziendale - La Societa' tutelera' i propri diritti a termine di legge.

LARINO
CAMPOBASSO

Allacciamento S.G.M. Larino
DN 200 (8"), MOP 64 bar

Rimozione Condotta Esistente
TRACCIATO DI PROGETTO

00	30.11.17	EMISSIONE	MELONI	RICCIOTTI	CAPRIOTTI	Foglio 13 di 28
INDICE	DATA	REVISIONI	ELABORATO	VERIFICATO	APPROVATO	
						Dis. PG-TP-401
						Comm. NR /17076
						Scala 1:10000





Il presente disegno e' di proprieta' aziendale - La Societa' tutelera' i propri diritti a termine di legge.

0+000 0+154

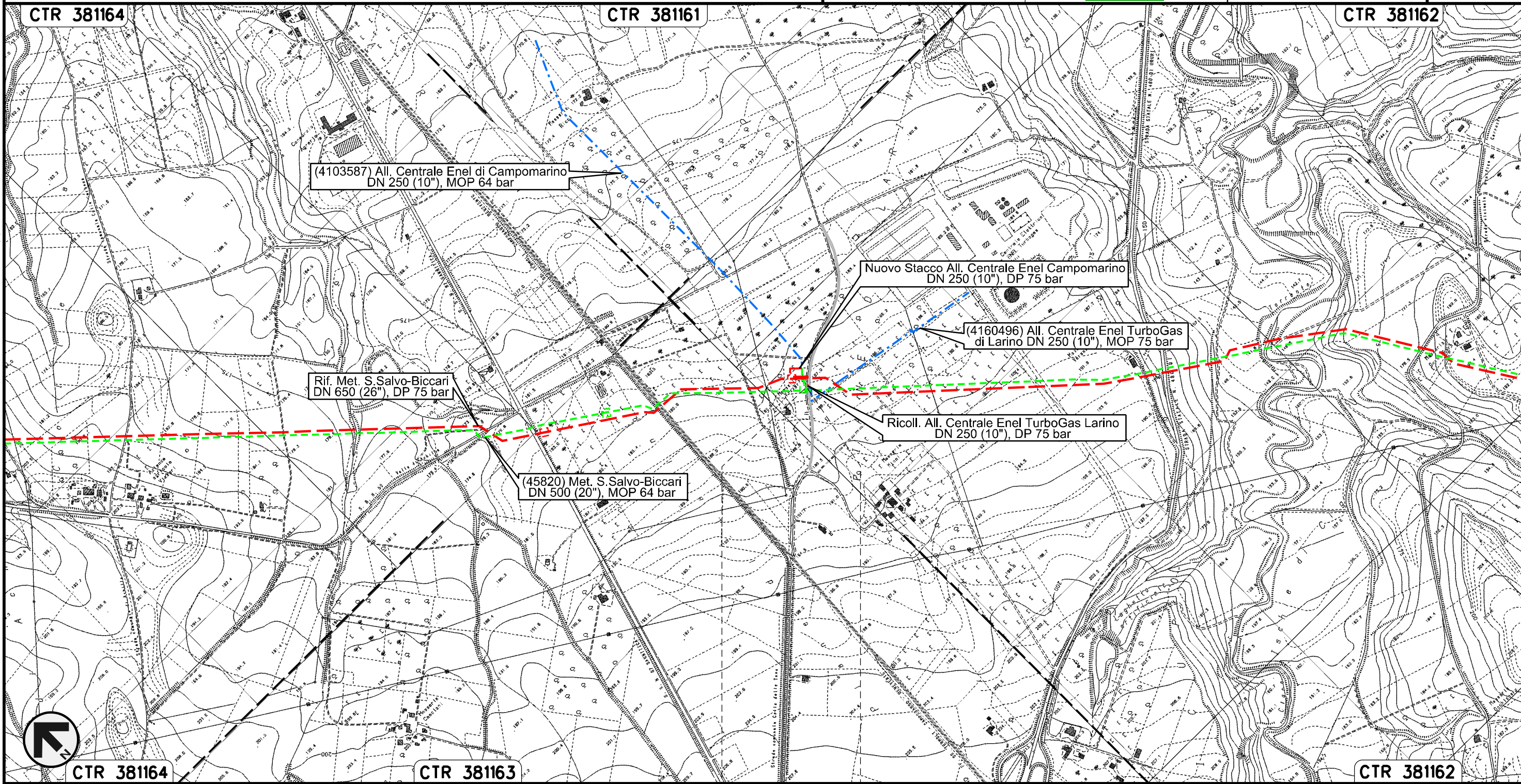
LARINO
CAMPOBASSO

Allacciamento Centrale Enel TurboGas di Larino
DN 250 (10"), MOP 75 bar

Rimozione Condotta Esistente
TRACCIATO DI PROGETTO

00	30.11.17	EMISSIONE	MELONI	RICCIOTTI	CAPRIOTTI
INDICE	DATA	REVISIONI	ELABORATO	VERIFICATO	APPROVATO
					
			Dis.	PG-TP-401	
			Comm.	NR /17076	

Foglio
15
di 28
Scala
1:10000





Il presente disegno e' di proprieta' aziendale - La Societa' tutelera' i propri diritti a termine di legge.

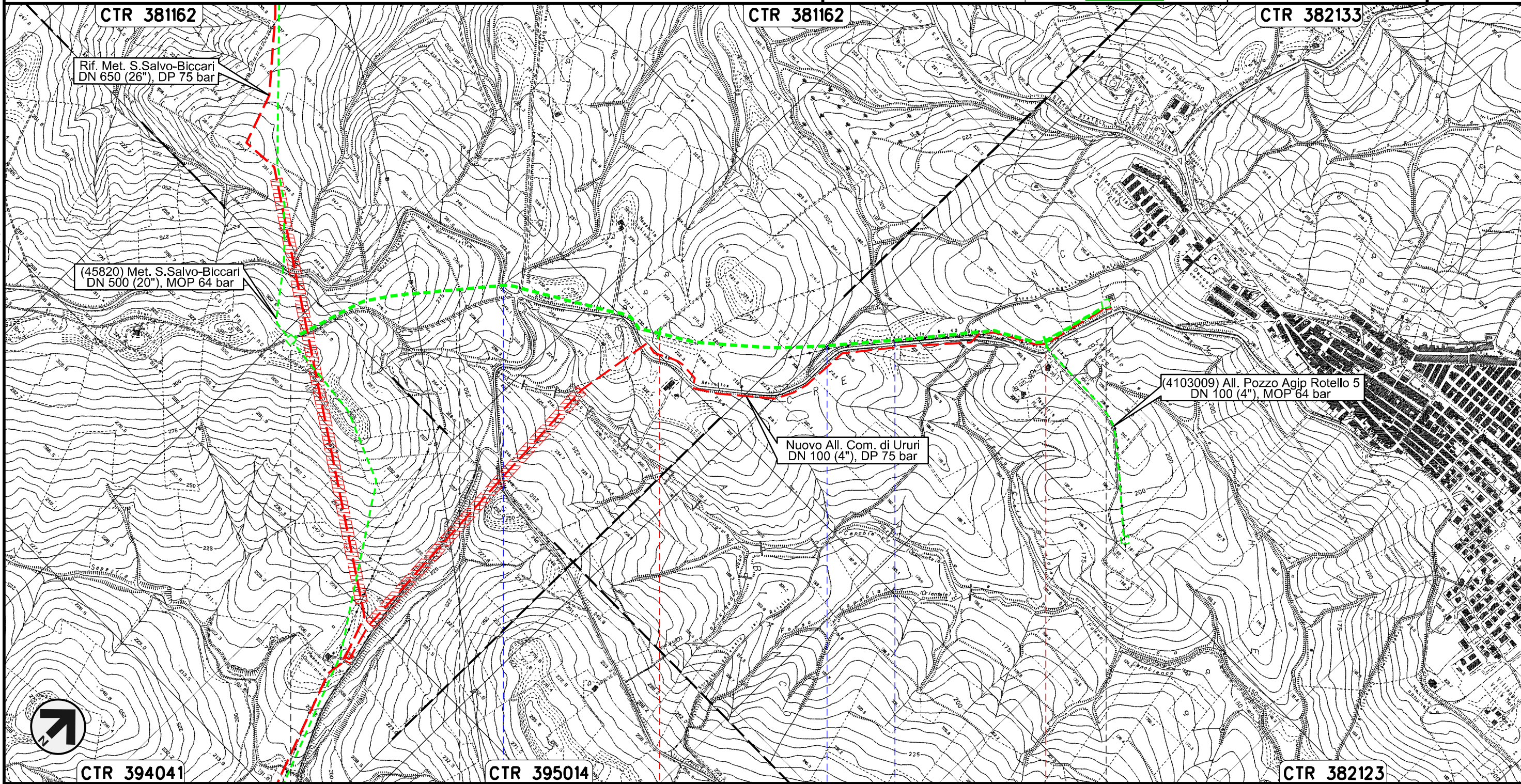
0+000 0+010
LARINO
CAMPOBASSO

Allacciamento Comune di Ururi
DN 100 (4"), MOP 64 bar

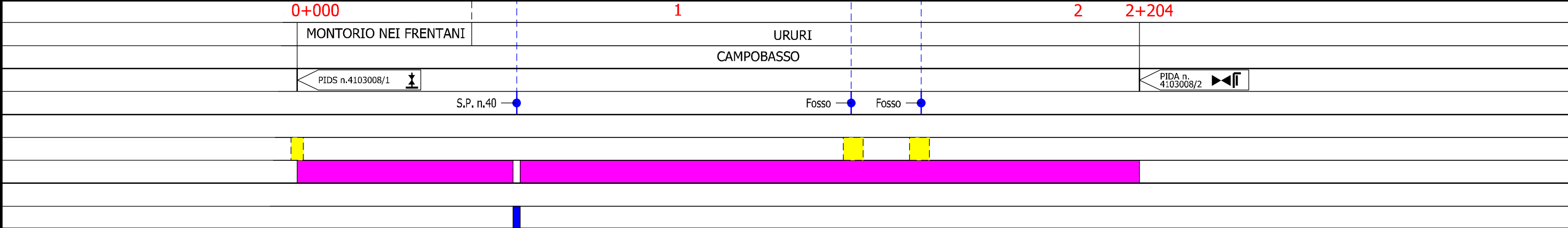
Rimozione Condotta Esistente
TRACCIATO DI PROGETTO

00	30.11.17	EMISSIONE	MELONI	RICCIOTTI	CAPRIOTTI
INDICE	DATA	REVISIONI	ELABORATO	VERIFICATO	APPROVATO
					
			Dis.	PG-TP-401	
			Comm.	NR /17076	

Foglio
16
di 28
Scala
1:10000



Il presente disegno e' di proprieta' aziendale - La Societa' tutelera' i propri diritti a termine di legge.



Allacciamento Pozzo Agip Rotello 5
DN 100 (4"), MOP 64 bar

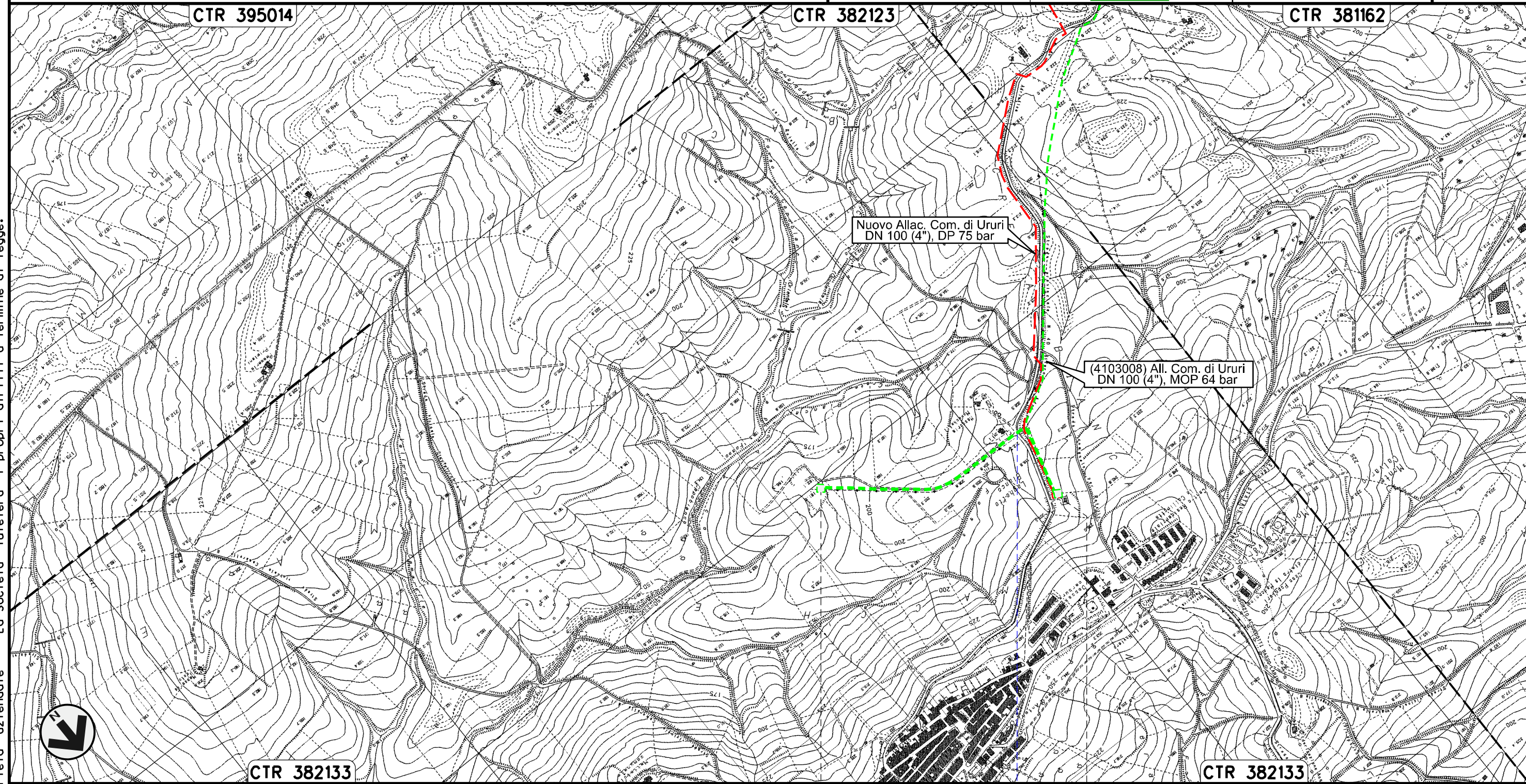
Rimozione Condotta Esistente
TRACCIATO DI PROGETTO

00	30.11.17	EMISSIONE	MELONI	RICCIOTTI	CAPRIOTTI
INDICE	DATA	R E V I S I O N I	ELABORATO	VERIFICATO	APPROVATO

Foglio
17
di 28
Scala
1:10000



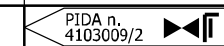
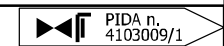
Dis. PG-TP-401
Comm. NR /17076



0+000

0+770

URURI
CAMPOBASSO





S.P. n.40

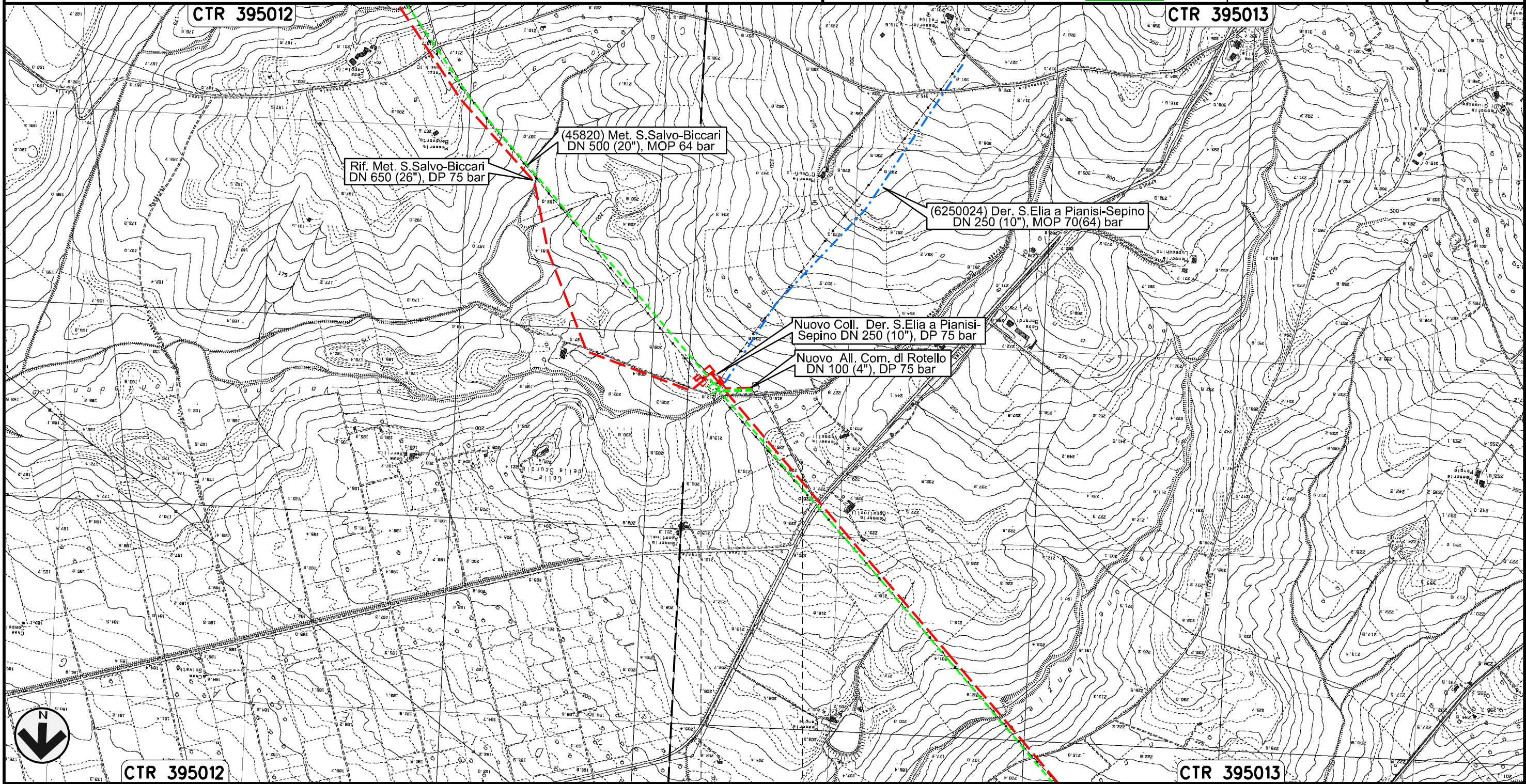
Il presente disegno e' di proprieta' aziendale - La Societa' tutelera' i propri diritti a termine di legge.

Allacciamento Comune di Rotello
DN 80 (3"), MOP 64 bar

Rimozione Condotta Esistente
TRACCIATO DI PROGETTO

00	30.11.17	EMISSIONE	MELONI	RICCIOTTI	CAPRIOTTI
INDICE	DATA	REVISIONI	ELABORATO	VERIFICATO	APPROVATO
					
			Dis.	PG-TP-401	
			Comm.	NR /17076	



Foglio
18
di 28
Scala
1:10000



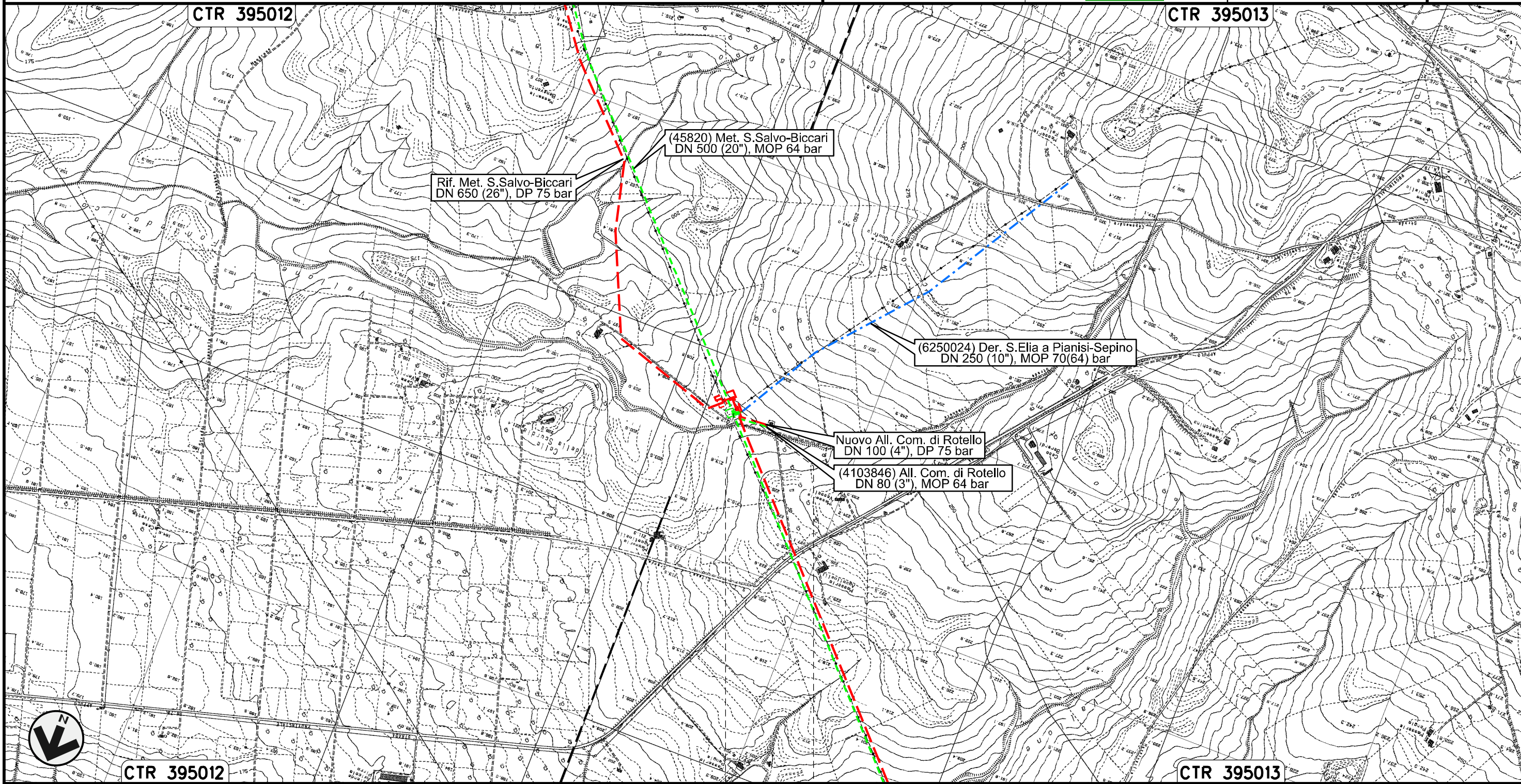
Il presente disegno e' di proprieta' aziendale - La Societa' tutelera' i propri diritti a termine di legge.

Derivazione S.Elia a Pianisi-Sepino
DN 250 (8"), MOP 70(64) bar

Rimozione Condotta Esistente
TRACCIATO DI PROGETTO

00	30.11.17	EMISSIONE	MELONI	RICCIOTTI	CAPRIOTTI
INDICE	DATA	REVISIONI	ELABORATO	VERIFICATO	APPROVATO
					
			Dis.	PG-TP-401	
			Comm.	NR /17076	



Foglio
19
di 28
Scala
1:10000

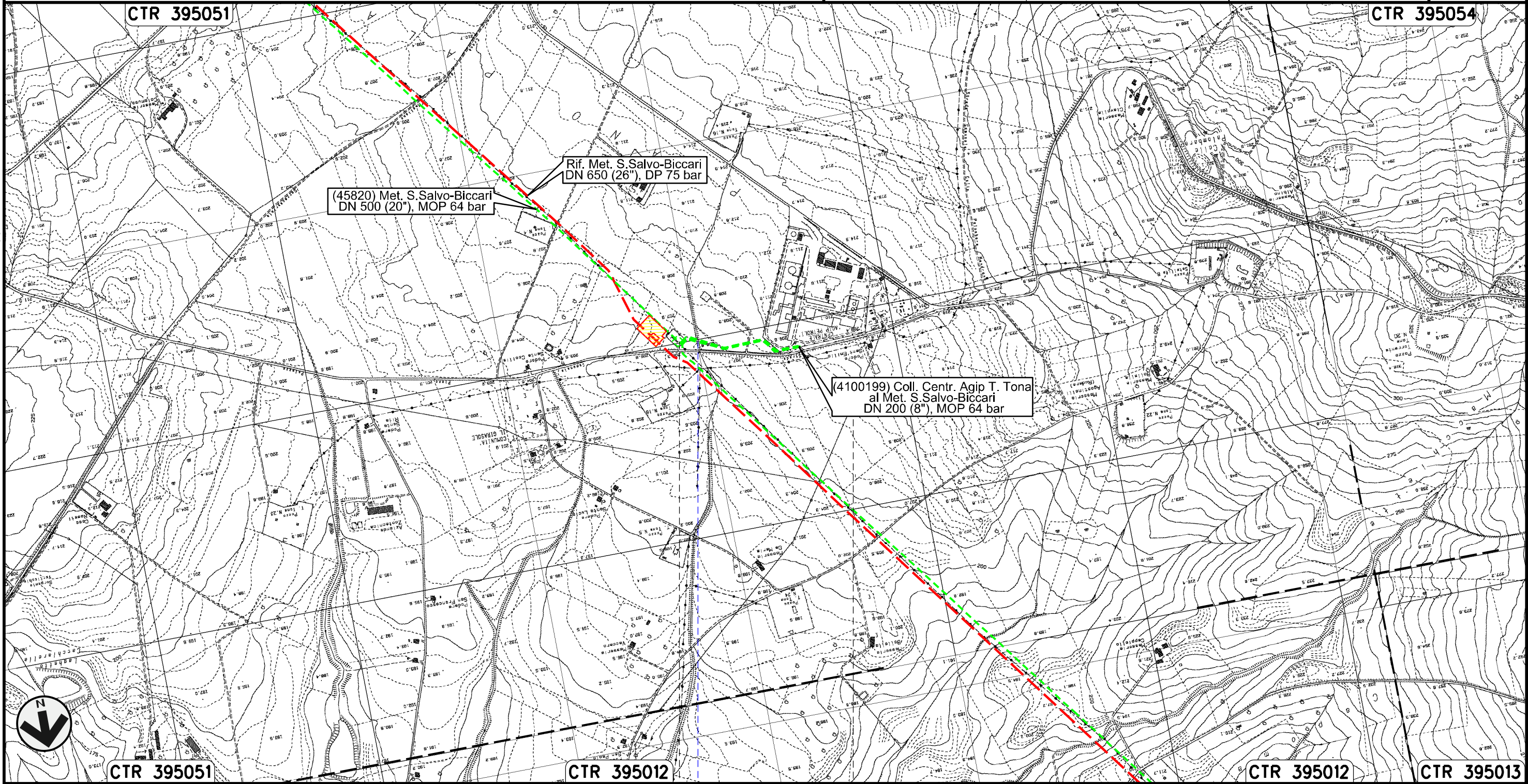


Il presente disegno e' di proprieta' aziendale - La Societa' tutelera' i propri diritti a termine di legge.

Allacciamento Centro Olio Agip T. Tona Rotello
DN 80 (3"), MOP 70(64) bar

Rimozione Condotta Esistente
TRACCIATO DI PROGETTO

00	30.11.17	EMISSIONE	MELONI	RICCIOTTI	CAPRIOTTI	Foglio 20 di 28
INDICE	DATA	REVISIONI	ELABORATO	VERIFICATO	APPROVATO	
						Dis. PG-TP-401
						Comm. NR /17076
						Scala 1:10000



Il presente disegno e' di proprieta' aziendale - La Societa' tutelera' i propri diritti a termine di legge.



Collegamento Centrale Agip T. Tona al Met. S.Salvo-Biccari
DN 200 (8"), MOP 64 bar

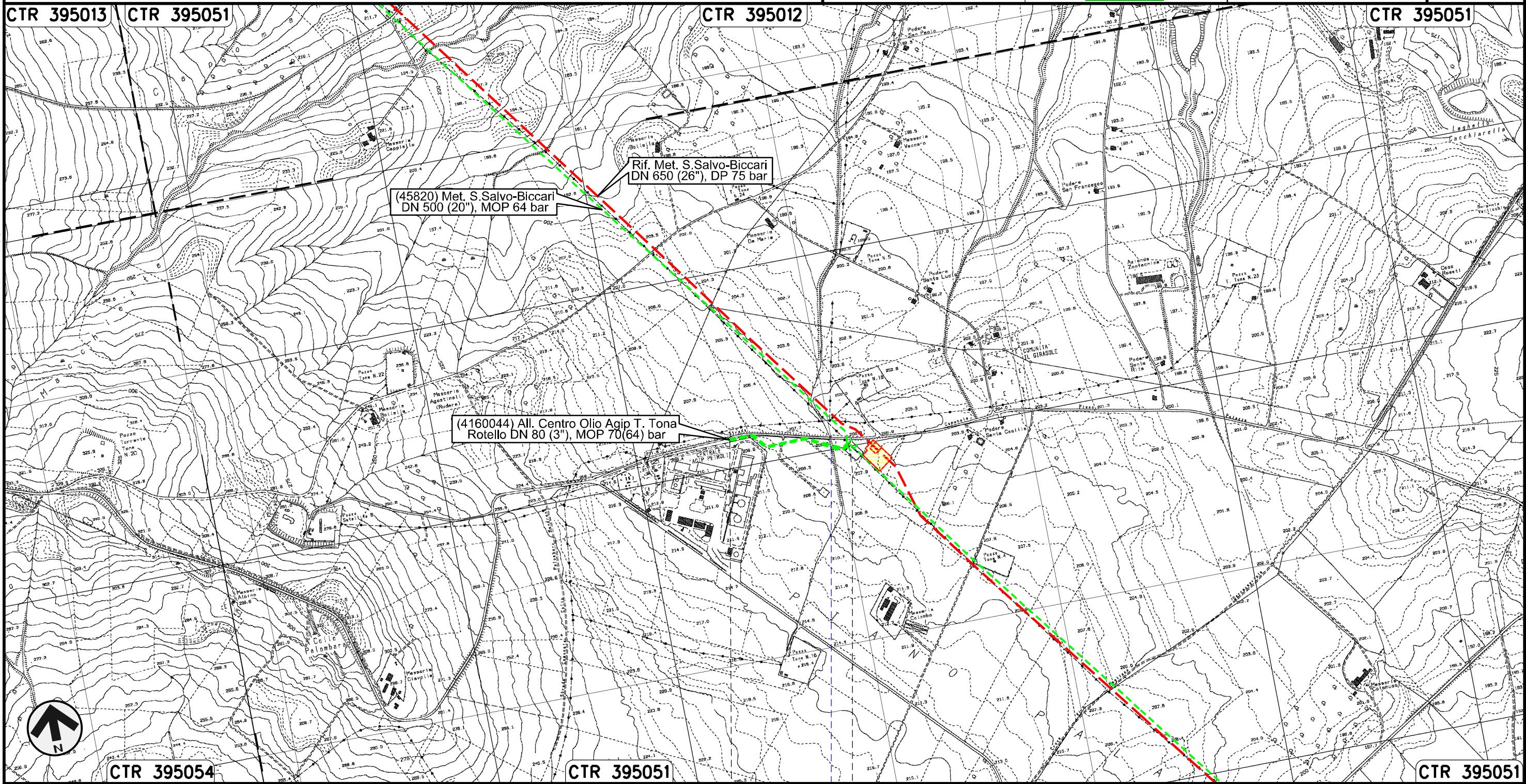
00	30.11.17	EMISSIONE	MELONI	RICCIOTTI	CAPRIOTTI
INDICE	DATA	R E V I S I O N I			
			ELABORATO	VERIFICATO	APPROVATO

Foglio
21
di 28
Scala
1:10000

Rimozione Condotta Esistente
TRACCIATO DI PROGETTO



Dis. PG-TP-401
Comm. NR /17076

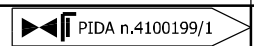


Il presente disegno e' di proprieta' aziendale - La Societa' tutelera' i propri diritti a termine di legge.




0+000 0+335



ROTELLO
CAMPOBASSO



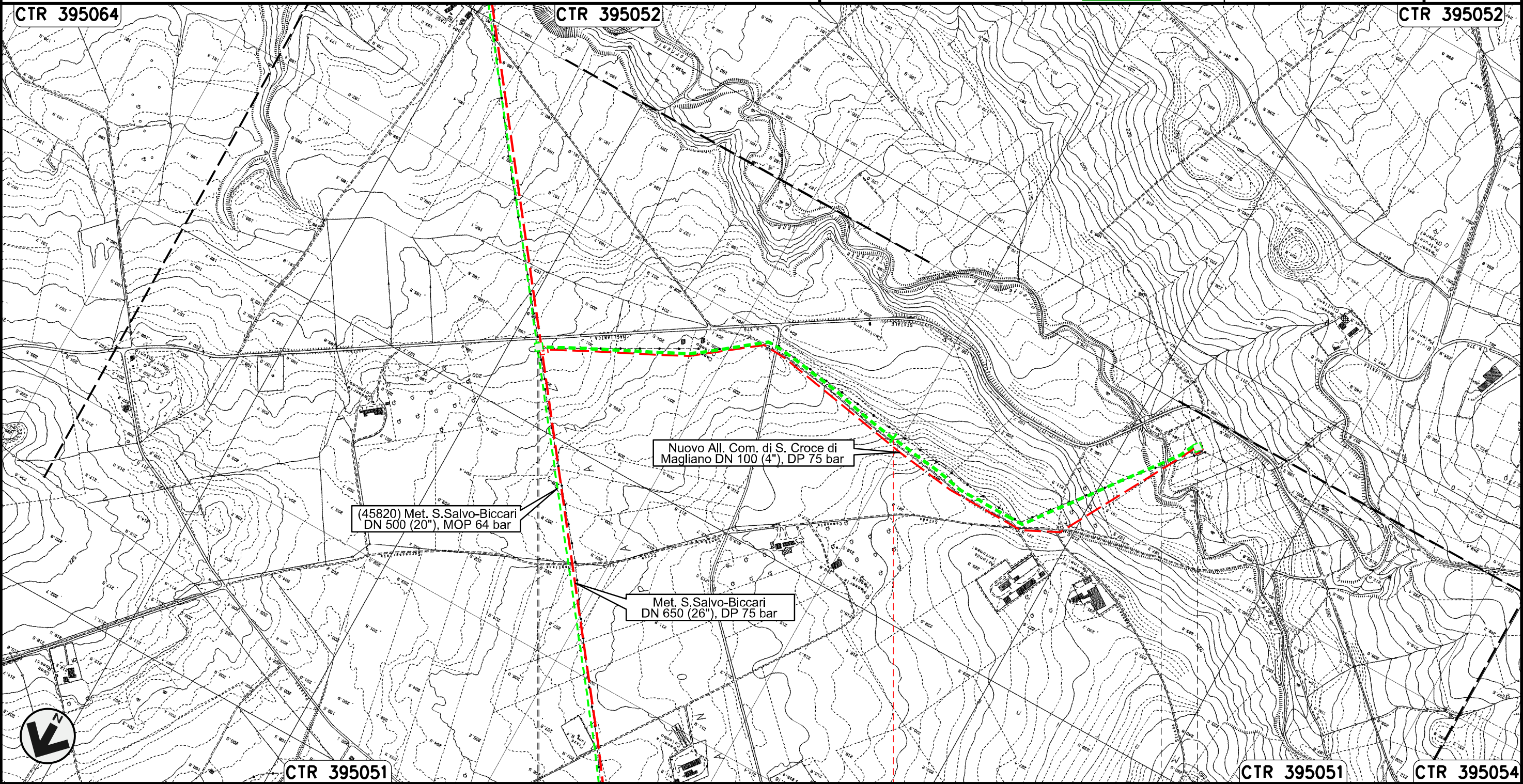
Fosso




Allacciamento Comune di S. Croce di Magliano
DN 80 (3"), MOP 64 bar

00	30.11.17	EMISSIONE	MELONI	RICCIOTTI	CAPRIOTTI	Foglio 22 di 28
INDICE	DATA	REVISIONI	ELABORATO	VERIFICATO	APPROVATO	
						Scala 1:10000
Dis. PG-TP-401			Comm. NR /17076			

Rimozione Condotta Esistente
TRACCIATO DI PROGETTO



Il presente disegno e' di proprieta' aziendale - La Societa' tutelera' i propri diritti a termine di legge.

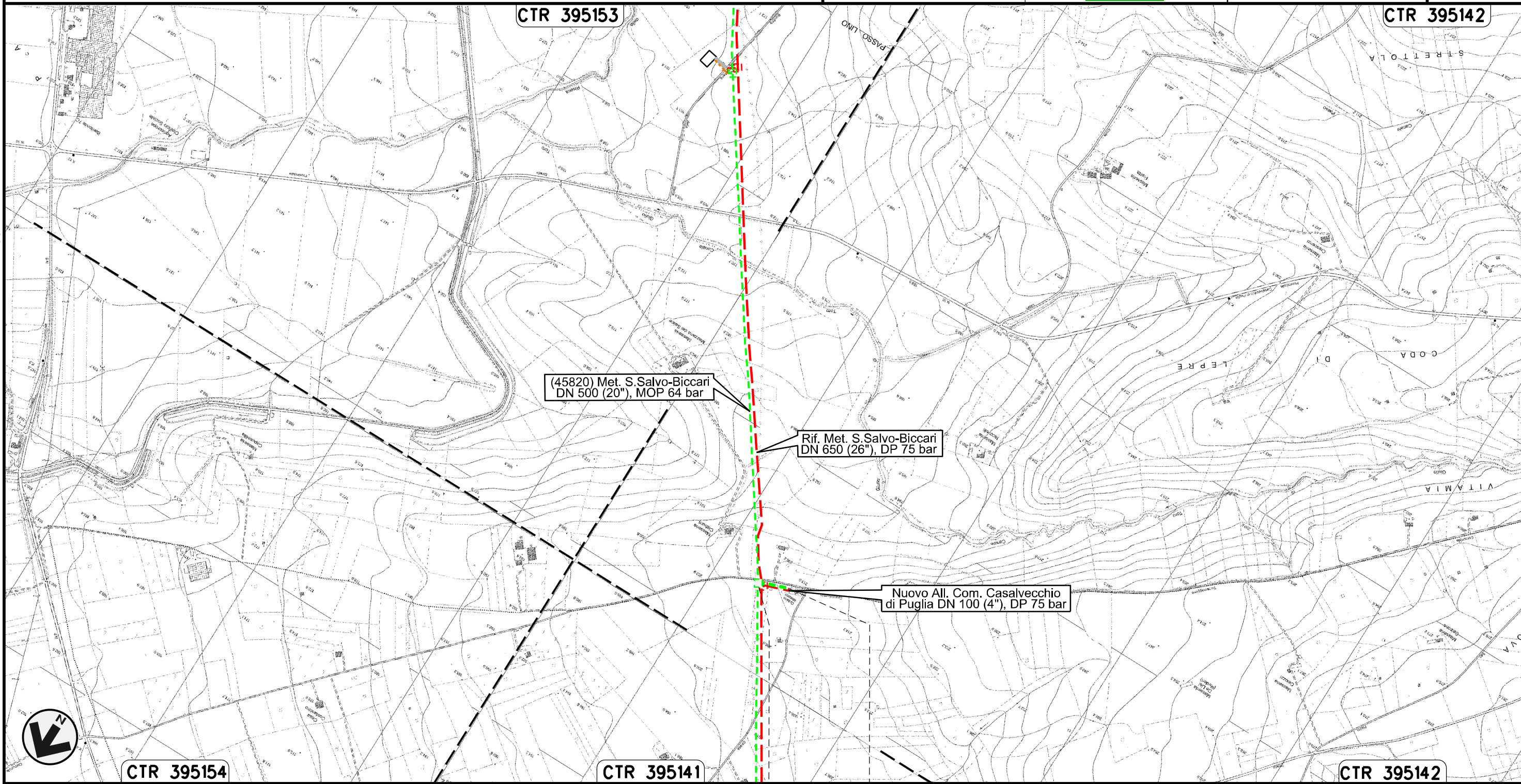


Allacciamento Comune di Casalvecchio di Puglia
DN 100 (4"), MOP 64 bar

Rimozione Condotta Esistente
TRACCIATO DI PROGETTO

00	30.11.17	EMISSIONE	MELONI	RICCIOTTI	CAPRIOTTI
INDICE	DATA	REVISIONI	ELABORATO	VERIFICATO	APPROVATO
		Dis. PG-TP-401			
		Comm. NR /17076		Scala 1:10000	


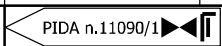
Foglio
23
di 28
Scala
1:10000



Il presente disegno e' di proprieta' aziendale - La Societa' tutelera' i propri diritti a termine di legge.

0+000 0+084

CASALVECCHIO
DI PUGLIA
FOGGIA



Collegamento SGI Castelnuovo della Daunia
DN 300 (12"), MOP 64 bar

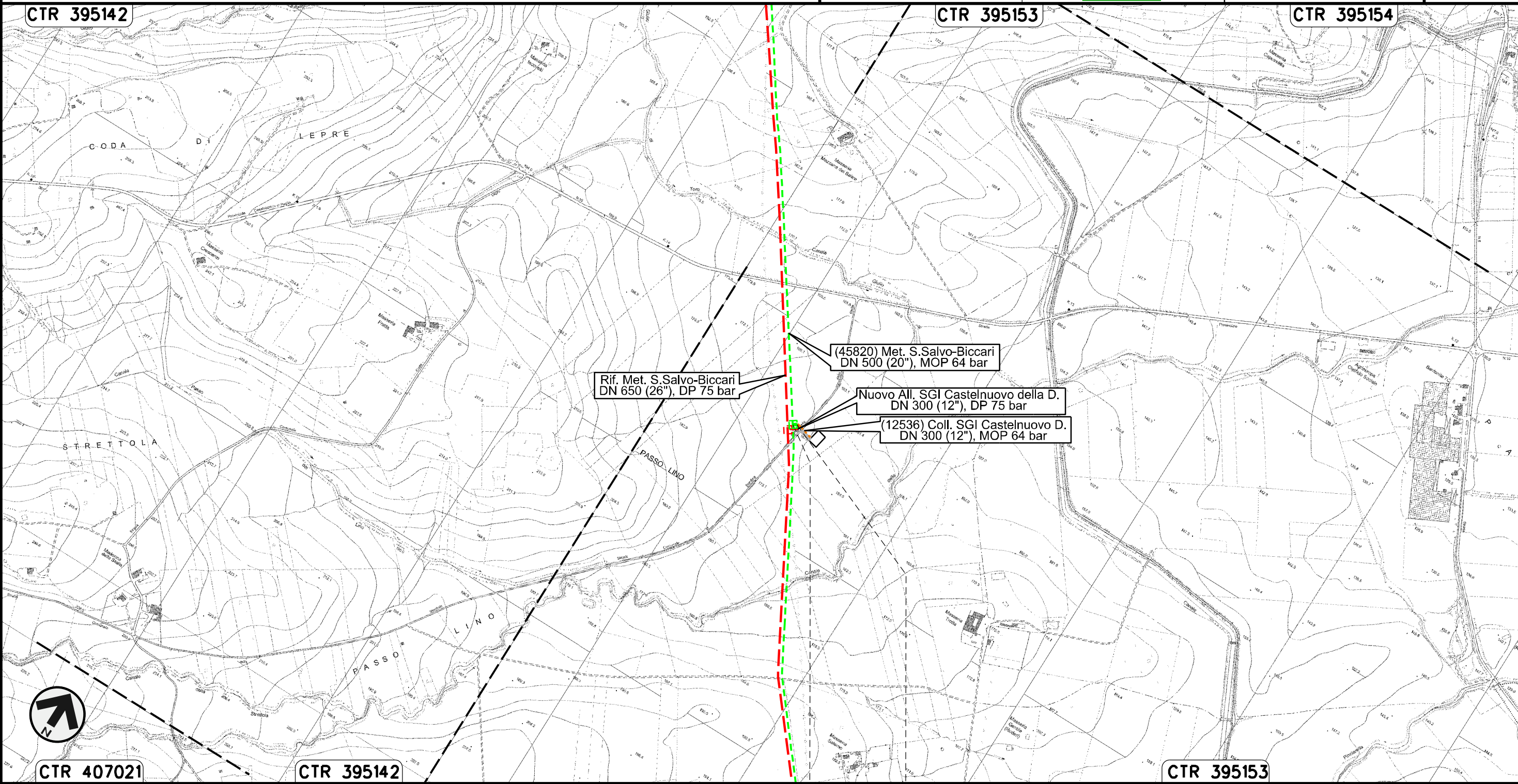
Rimozione Condotta Esistente
TRACCIATO DI PROGETTO

00	30.11.17	EMISSIONE	MELONI	RICCIOTTI	CAPRIOTTI
INDICE	DATA	REVISIONI	ELABORATO	VERIFICATO	APPROVATO
SNAM RETE GAS			Dis. PG-TP-401		
Enereco			Comm. NR /17076		

Foglio
24
di 28
Scala
1:10000

CTR 395142 CTR 395153 CTR 395154

Il presente disegno e' di proprieta' aziendale - La Societa' tutelera' i propri diritti a termine di legge.





CTR 407021 CTR 395142 CTR 395153

0+000 0+020
CASTELNUOVO DELLA DAUNIA
FOGGIA

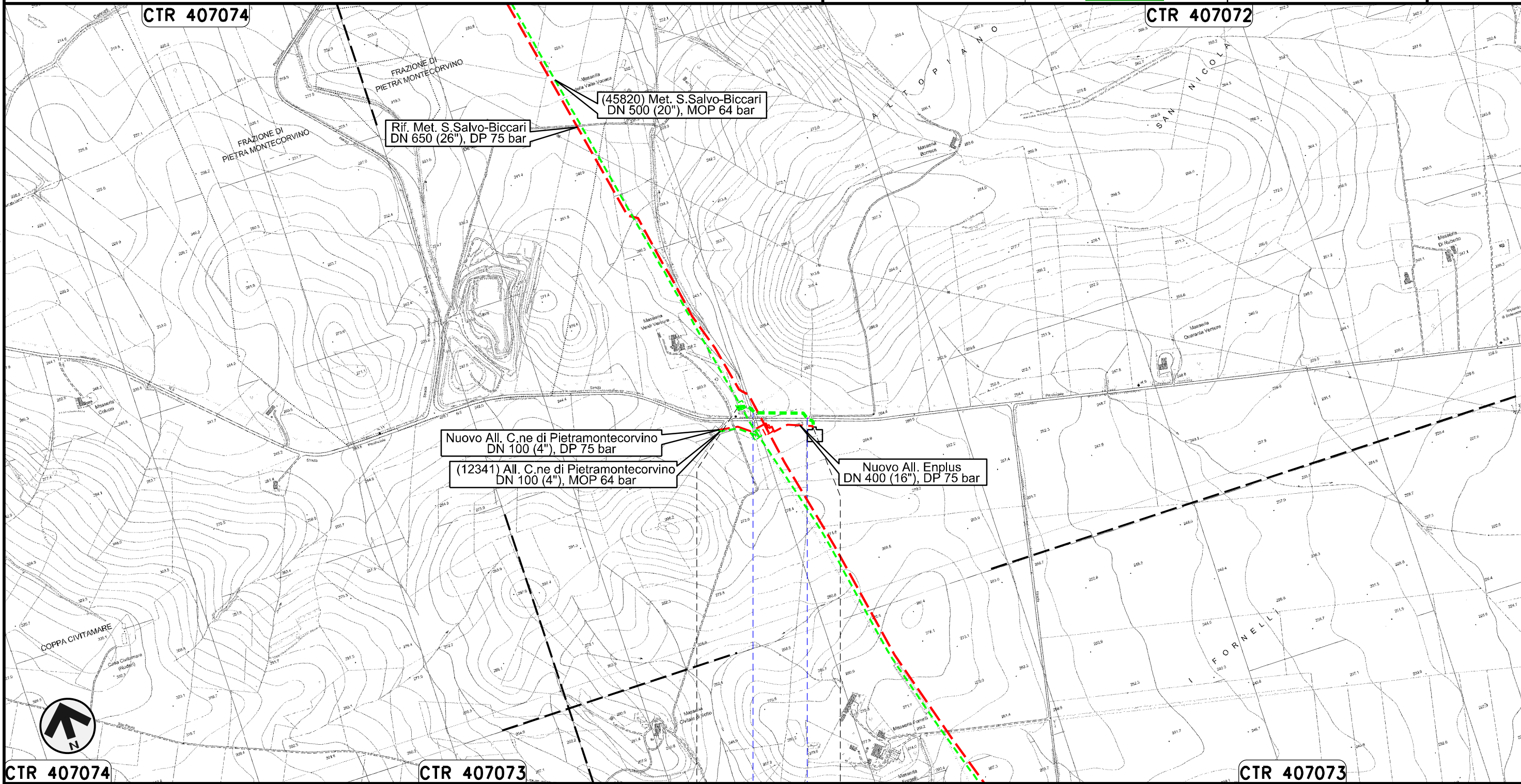


Allacciamento Enplus Srl di S. Severo
DN 400 (16"), MOP 64 bar

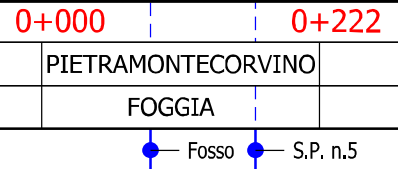
Rimozione Condotta Esistente
TRACCIATO DI PROGETTO

00	30.11.17	EMISSIONE	MELONI	RICCIOTTI	CAPRIOTTI
INDICE	DATA	REVISIONI	ELABORATO	VERIFICATO	APPROVATO
					
			Dis.	PG-TP-401	
			Comm.	NR /17076	

Foglio
25
di 28
Scala
1:10000



Il presente disegno e' di proprieta' aziendale - La Societa' tutelera' i propri diritti a termine di legge.

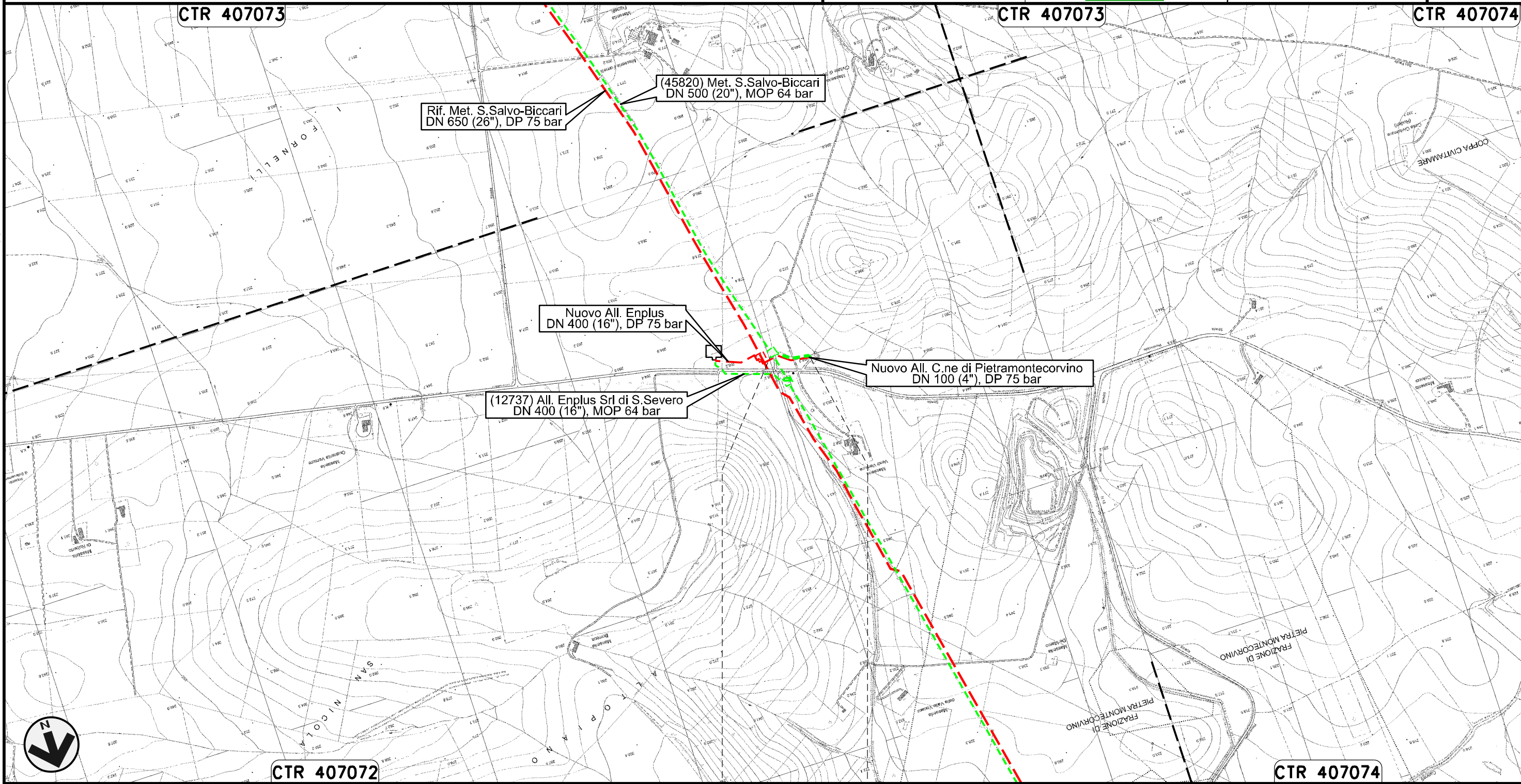


Allacciamento Comune di Pietramontecorvino
DN 100 (4"), MOP 64 bar

Rimozione Condotta Esistente
TRACCIATO DI PROGETTO

00	30.11.17	EMISSIONE	MELONI	RICCIOTTI	CAPRIOTTI		
INDICE	DATA	R E V I S I O N I			ELABORATO	VERIFICATO	APPROVATO
SNAM RETE GAS		Enereco		Dis. PG-TP-401			
				Comm. NR /17076			

Foglio
26
di 28
Scala
1:10000




Il presente disegno e' di proprieta' aziendale - La Societa' tutelera' i propri diritti a termine di legge.

0+000 0+109

PIETRAMONTECORVINO

FOGGIA

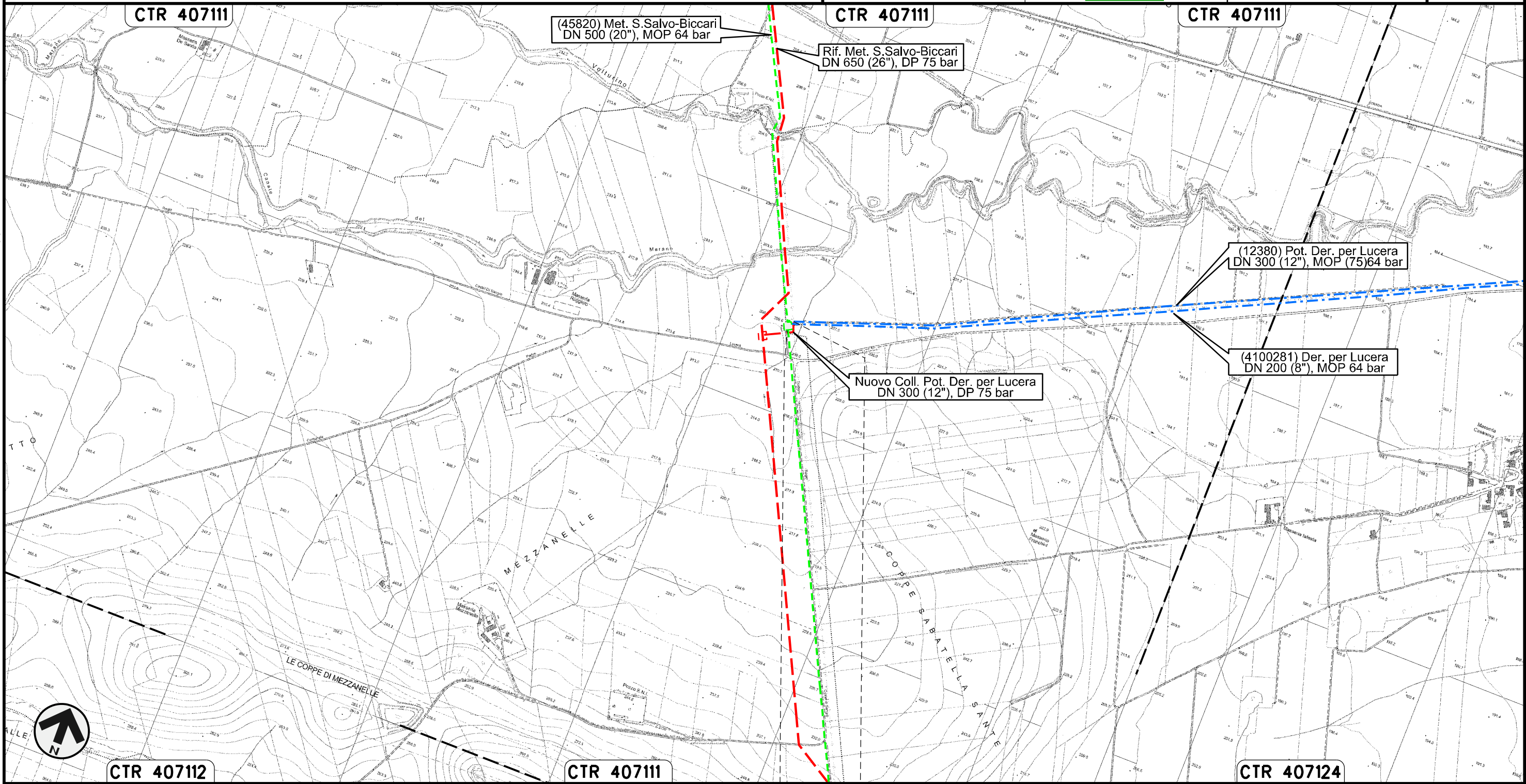


Potenziamento Derivazione per Lucera
DN 300 (12"), MOP 64 bar

Rimozione Condotta Esistente
TRACCIATO DI PROGETTO

00	30.11.17	EMISSIONE	MELONI	RICCIOTTI	CAPRIOTTI
INDICE	DATA	REVISIONI	ELABORATO	VERIFICATO	APPROVATO
SNAM RETE GAS			Enereco		
			Dis.	PG-TP-401	
			Comm.	NR /17076	



Foglio
27
di 28
Scala
1:10000



0+000 0+026











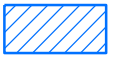






LUCERA
FOGGIA

Il presente disegno e' di proprieta' aziendale - La Societa' tutelera' i propri diritti a termine di legge.










00	30.11.17	EMISSIONE	MELONI	RICCIOTTI	CAPRIOTTI
INDICE	DATA	R E V I S I O N I	ELABORATO	VERIFICATO	APPROVATO
					
			Dis.	PG-TP-401	
			Comm.	NR /17076	

LEGENDA









SIMBOLOGIA CARTOGRAFICA

	Metanodotti da porre fuori esercizio e rimuovere		Impianti di linea da porre fuori esercizio e rimuovere
	Metanodotti in progetto		Impianti di linea in progetto
	Metanodotti in esercizio		Impianti di linea su rete in esercizio
	Altre condotte di terzi		Gallerie, Tunnel, Mini-Microtunnel, Raise Boring e T.O.C.
	Aree impianti stacco-terminale in progetto		Depositi temporanei
	Aree impianti stacco-terminale esistenti		Strade di accesso provvisorio
	Limite sovrapposizione fogli		Nuova viabilita'
	Adeguamento strade esistenti		Viabilita' in programma
			Condotta S.G.I. (in progetto)

SIMBOLOGIA MECCANICA

	Punto di intercettazione di linea (P.I.L.)
	Punto di intercettazione di derivazione importante (P.I.D.I.)
	Punto di intercettazione di derivazione semplice con stacco da P.I.L. (P.I.D.S.)
	Punto di intercettazione e derivazione semplice con stacco da Linea (P.I.D.S.)
	Punto di intercettazione con discaggio di allacciamento (P.I.D.A.)
	Punto predisposto per il discaggio di allacciamento (P.P.D.A.)
	Punto di sezionamento elettrico terminale (P.S.E.T.)
	Stazione predisposta per lancio e ricevimento PIG
	Impianto di riduzione/egolazione della pressione

Il presente disegno e' di proprieta' aziendale - La Societa' tutelera' i propri diritti a termine di legge.

Progressiva chilometrica	N.	
Comuni		
Province		
Impianti		
Attraversamenti	TIPOLOGIA ATTRAVERSATA (SS n. **, corso d'acqua, ferrovia, ecc.)	
Strade - Piste - Piazzole tubazioni	ADEGUAMENTI STRADE 	STRADE PROVVISORIE 
Area di passaggio	ALLARGATA 	DEPOSITI TEMPORANEI 
Tratto in rimozione con scavo a cielo aperto		
Tratto da lasciare in opera e intasare		
Tratto con estrazione del tubo di linea e intasamento del tubo di protezione	