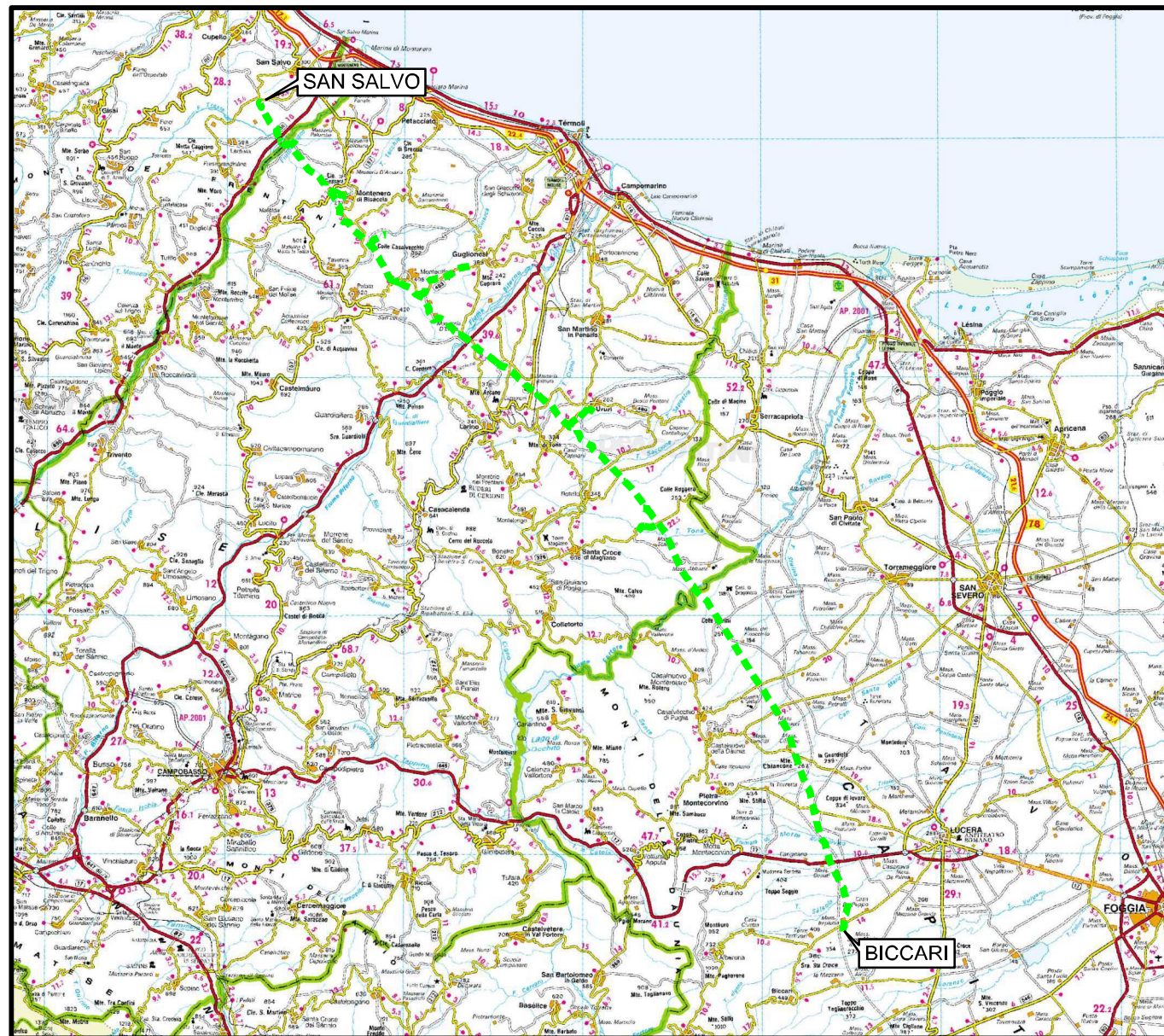



Il presente disegno e' di proprieta' aziendale - La Societa' tutelera' i propri diritti a termine di legge.





COROGRAFIA Scala 1:500.000

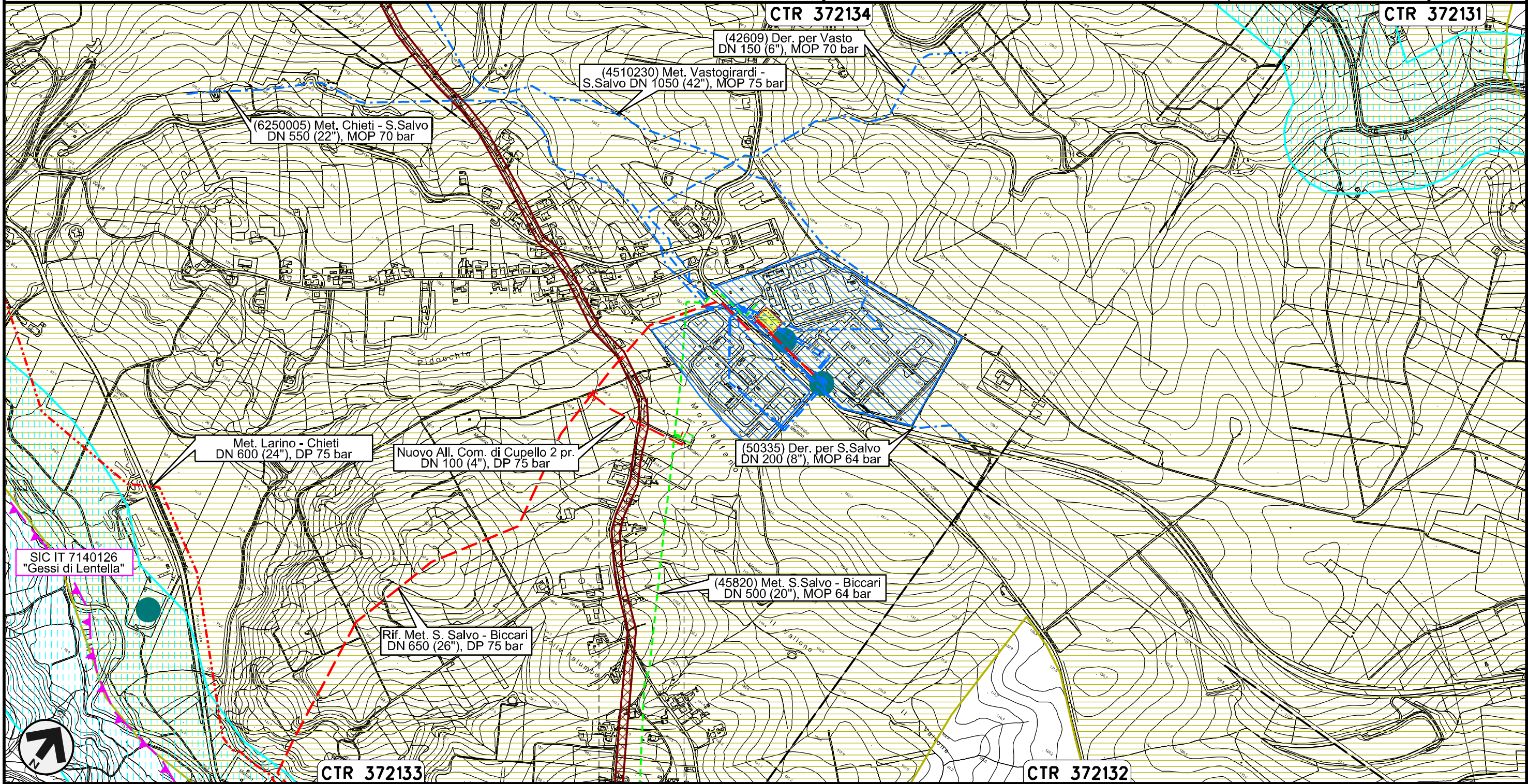


| | | | | | |
|--|----------|-------------------|--|----------|--------------------------------|
| | | | | | |
| 00 | 30.11.17 | EMISSIONE | FACCHINI | PANARONI | CAPRIOTTI |
| INDICE | DATA | R E V I S I O N I | | | ELABORATO VERIFICATO APPROVATO |
| | | | | | |
| <p>OPERE CONNESSE SU MET. SAN SALVO - BICCARI DN 500 (20"), MOP 64 bar</p> | | | Dis. PG-SN-421 Fg. 1 di 28 Comm. NR /17076 | | |
| Rimozione Condotta Esistente STRUMENTI DI TUTELA E PIANIFICAZIONE NAZIONALI | | | Sostituisce il Sostituito dal | | |
| | | | Scala 1:10000 | | |
| | | | Sostituisce il Sostituito dal | | |

Allacciamento Comune di Cupello 2 ^ Presa
DN 100(4"), MOP 70(64) bar

Rimozione Condotta Esistente
STRUMENTI DI TUTELA E PIANIFICAZIONE NAZIONALI

| | | | | | | |
|---|----------|-----------|---|------------|-----------|------------------|
| 00 | 30.11.17 | EMISSIONE | FACCHINI | PANARONI | CAPRIOTTI | Foglio 2 |
| INDICE | DATA | REVISIONI | ELABORATO | VERIFICATO | APPROVATO | di 28 |
|  | | |  | | | Scala 1:10000 |
| | | | Dis. PG-SN-421 | | | |
| | | | Comm. NR /17076 | | | |



Il presente disegno e' di proprieta' aziendale - La Societa' tutelera' i propri diritti a termine di legge.

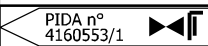


CTR 372133

0+000 0+030

CTR 372132

CUPELLO
CHIETI

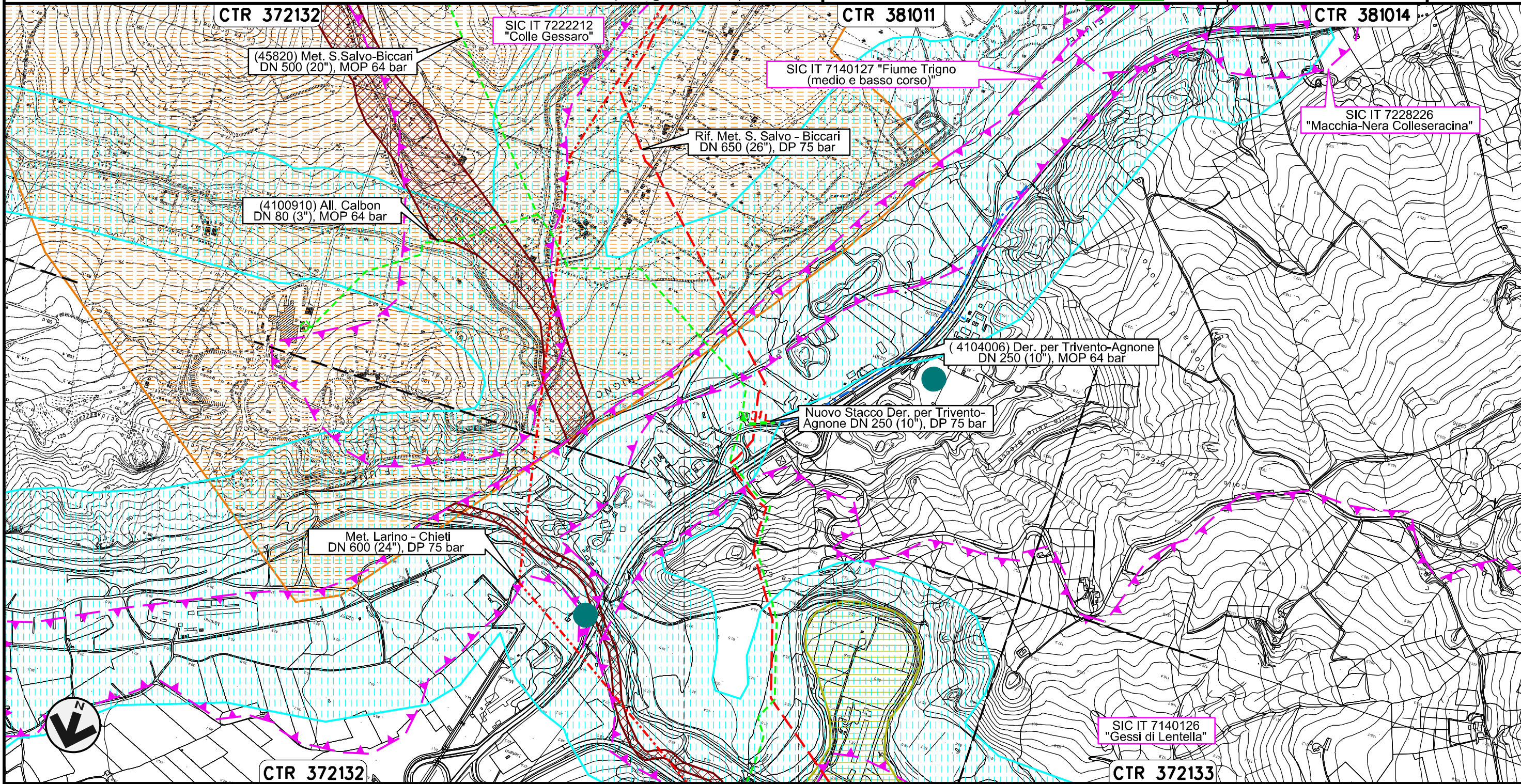


Derivazione per Trivento-Agnone
DN 250 (10"), MOP 64 bar

Rimozione Condotta Esistente
STRUMENTI DI TUTELA E PIANIFICAZIONE NAZIONALI (D.Lgs. 42/04)

| | | | | | |
|--------|----------|-----------|-----------|------------|-----------|
| 00 | 30.11.17 | EMISSIONE | FACCHINI | PANARONI | CAPRIOTTI |
| INDICE | DATA | REVISIONI | ELABORATO | VERIFICATO | APPROVATO |
| | | | Dis. | PG-SN-421 | |
| | | | Comm. | NR /17076 | |

Foglio
3
di 28
Scala
1:10000





0+000 0+098

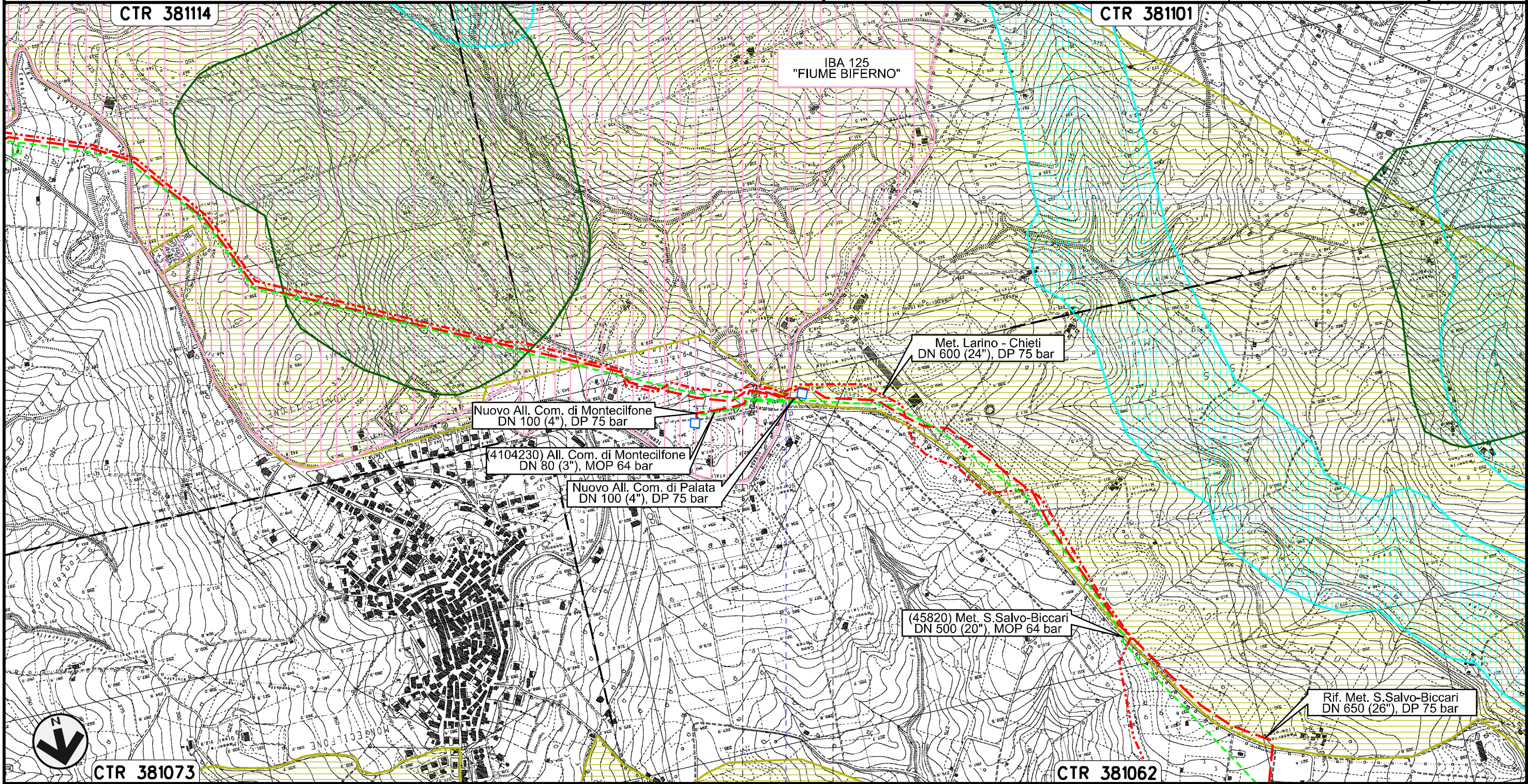
LENTELLA
CHIETI

Il presente disegno e' di proprieta' aziendale - La Societa' tutelera' i propri diritti a termine di legge.

Allacciamento Comune di Palata
DN 100 (4"), MOP 64 bar

Rimozione Condotta Esistente
STRUMENTI DI TUTELA E PIANIFICAZIONE NAZIONALI

| | | | | | | |
|---|----------|-----------|---|------------|-----------|------------------|
| 00 | 30.11.17 | EMISSIONE | FACCHINI | PANARONI | CAPRIOTTI | Foglio |
| INDICE | DATA | REVISIONI | ELABORATO | VERIFICATO | APPROVATO | 7 |
|  | | |  | | | Dis. PG-SN-421 |
| | | | Comm. NR /17076 | | | di 28 |
| | | | | | | Scala 1:10000 |



0+000 0+116

PALATA
CAMPOBASSO

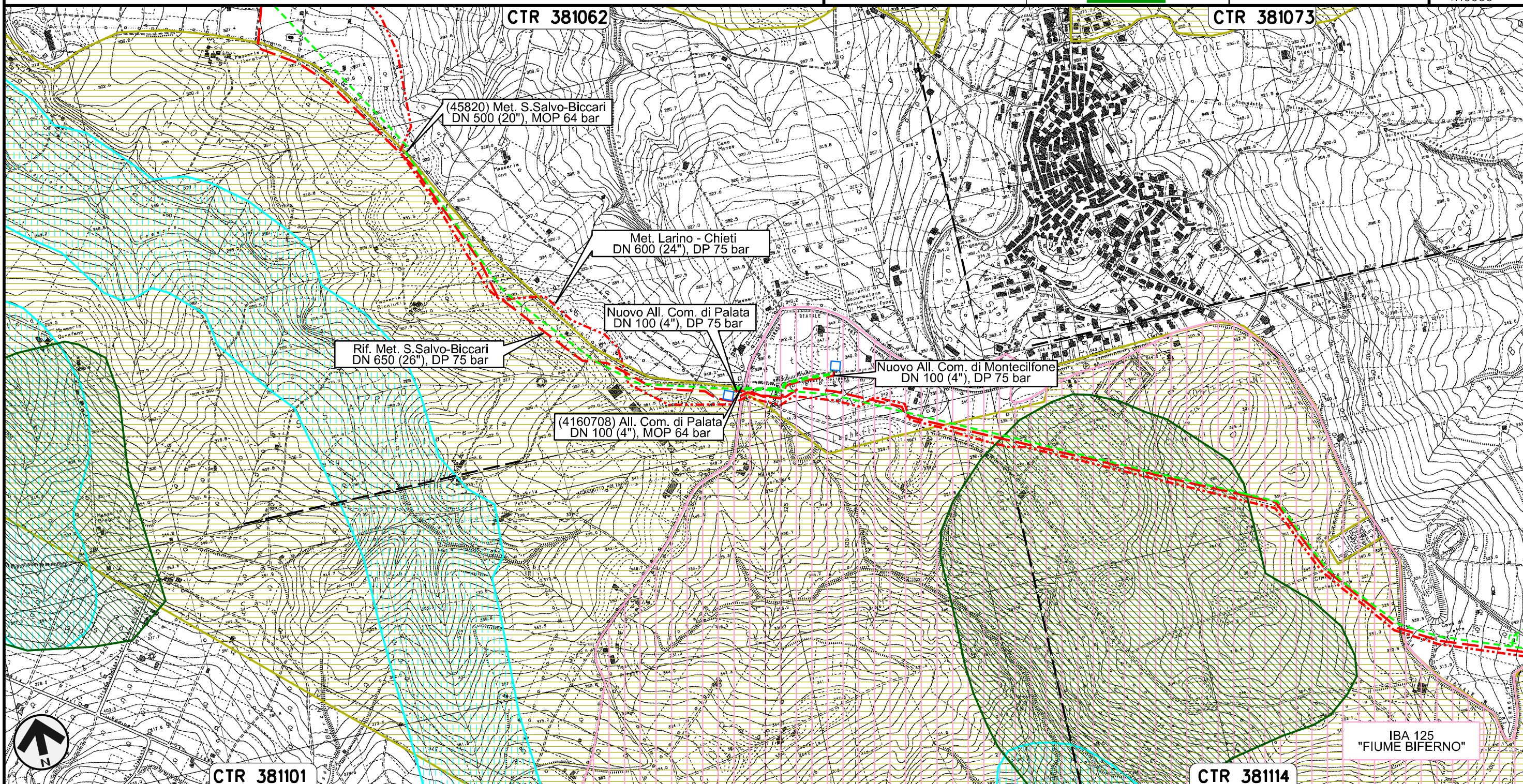
• S.P. n.168

Il presente disegno e' di proprieta' aziendale - La Societa' tutelera' i propri diritti a termine di legge.

Allacciamento Comune di Montecilfone
DN 80 (3"), MOP 64 bar

Rimozione Condotta Esistente
STRUMENTI DI TUTELA E PIANIFICAZIONE NAZIONALI

| | | | | | | |
|--------|----------|-------------------|-----------|------------|-----------|------------------|
| 00 | 30.11.17 | EMISSIONE | FACCHINI | PANARONI | CAPRIOTTI | Foglio |
| INDICE | DATA | R E V I S I O N I | ELABORATO | VERIFICATO | APPROVATO | 8 |
| | | | Dis. | PG-SN-421 | | di 28 |
| | | | Comm. | NR /17076 | | Scala 1:10000 |





Il presente disegno e' di proprieta' aziendale - La Societa' tutelera' i propri diritti a termine di legge.



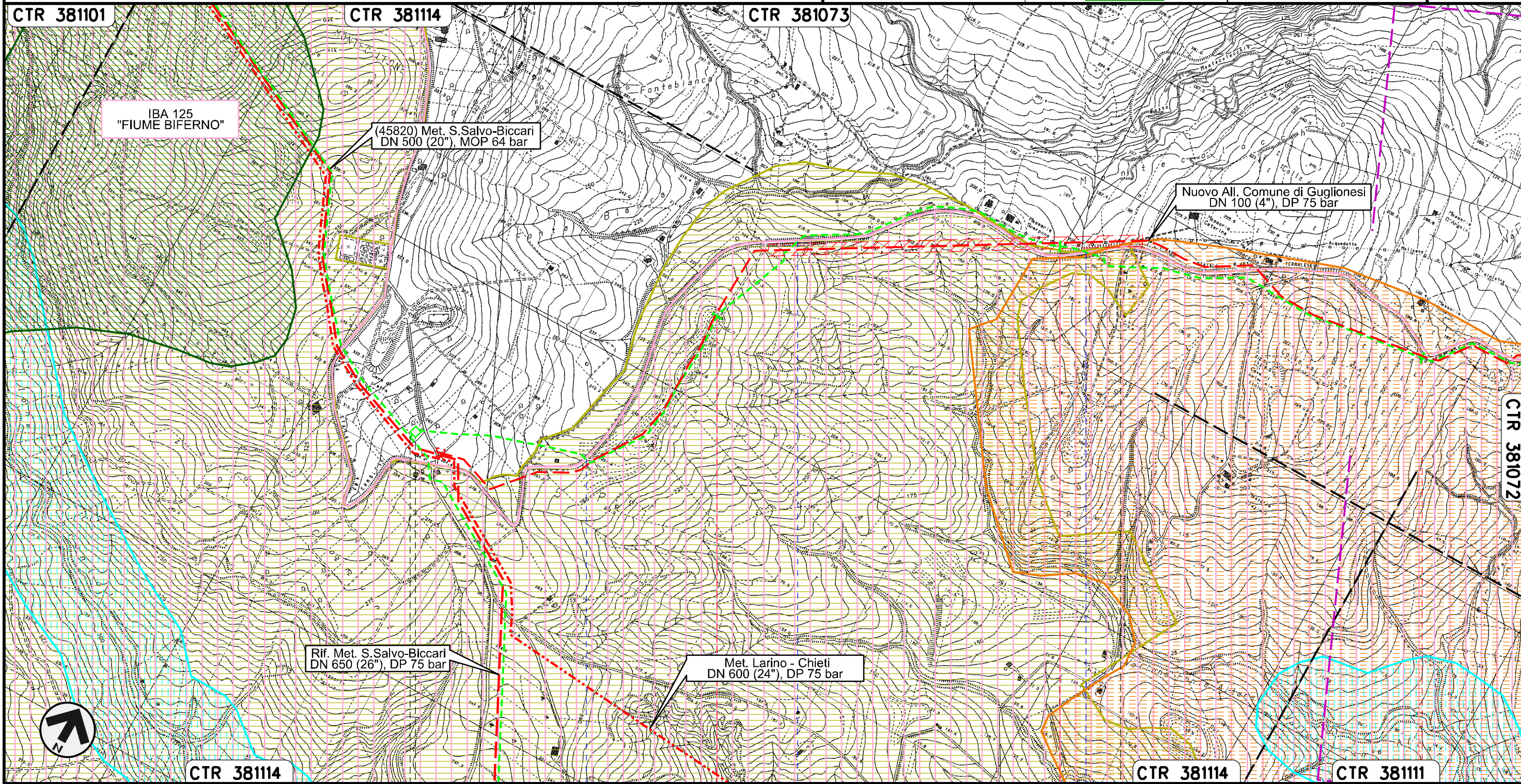
| | |
|------------|--------------|
| 0+000 | 0+175 |
| PALATA | MONTECILFONE |
| CAMPOBASSO | |

Collegamento Pozzo Agip Guglionesi
DN 250 (10"), MOP 64 bar





Rimozione Condotta Esistente
STRUMENTI DI TUTELA E PIANIFICAZIONE NAZIONALI

| | | | | | |
|---|----------|-----------|---|------------|-----------|
| 00 | 30.11.17 | EMISSIONE | FACCHINI | PANARONI | CAPRIOTTI |
| INDICE | DATA | REVISIONI | ELABORATO | VERIFICATO | APPROVATO |
|  | | |  | | |
| | | | Dis. | PG-SN-421 | |
| | | | Comm. | NR /17076 | |

Foglio
9
di 28
Scala
1:10000



Il presente disegno e' di proprieta' aziendale - La Societa' tutelera' i propri diritti a termine di legge.

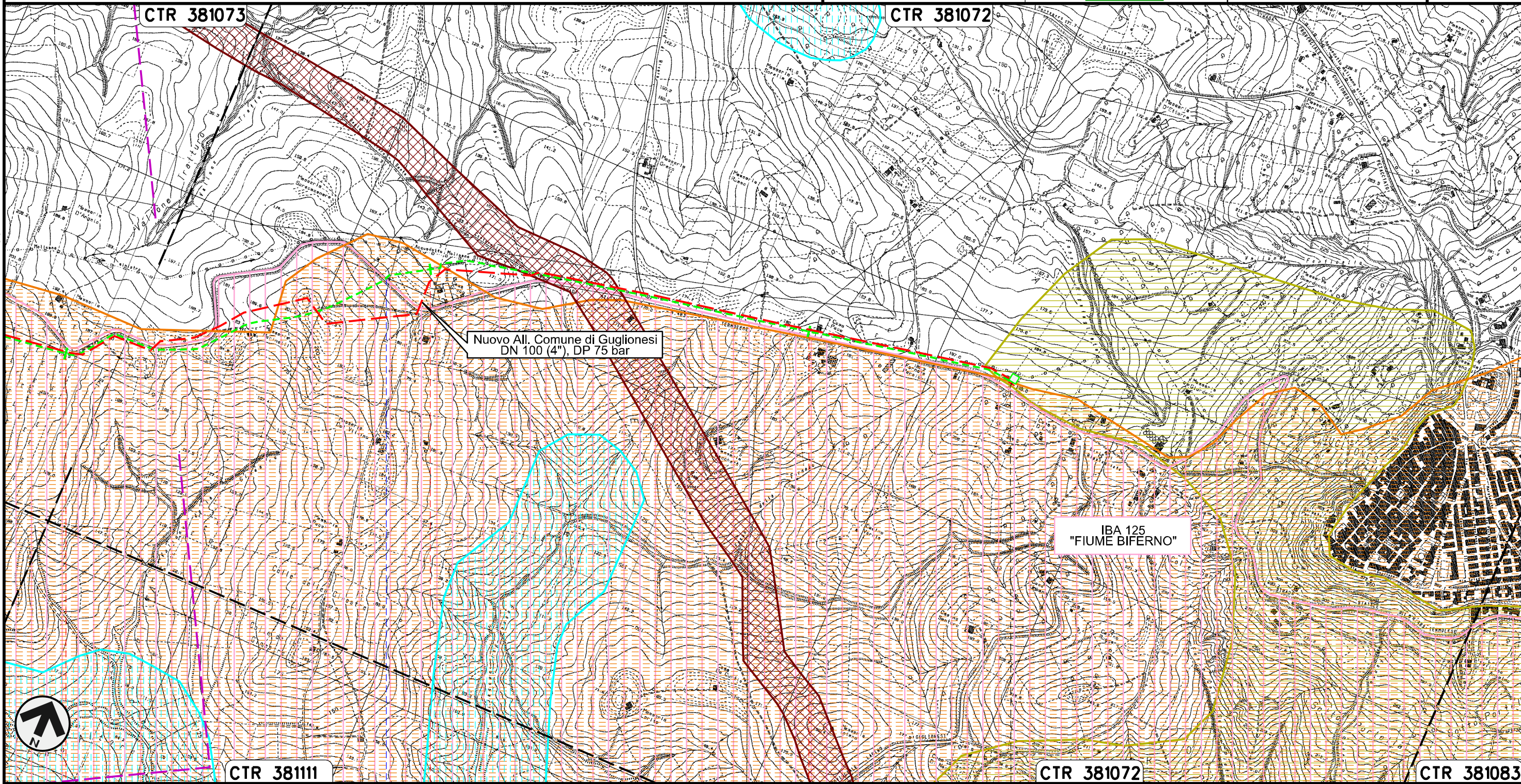
| | | | |
|--|---|--|--|
| 0+000 | 1 | 2 | 3 |
| MONTECILFONE | | GUGLIONESI | |
| | | CAMPOBASSO | |
|  PIDS n.4100198/2 km 0+019 | |  S.P. n.168 |  S.P. n.168 |
| | |  S.P. n.168 | |

Collegamento Pozzo Agip Guglionesi
DN 250 (10"), MOP 64 bar

Rimozione Condotta Esistente
STRUMENTI DI TUTELA E PIANIFICAZIONE NAZIONALI

| | | | | | |
|--------|----------|-----------|-----------|------------|-----------|
| 00 | 30.11.17 | EMISSIONE | FACCHINI | PANARONI | CAPRIOTTI |
| INDICE | DATA | REVISIONI | ELABORATO | VERIFICATO | APPROVATO |
| | | | Dis. | PG-SN-421 | |
| | | | Comm. | NR /17076 | |

Foglio
10
di 28
Scala
1:10000



Il presente disegno e' di proprieta' aziendale - La Societa' tutelera' i propri diritti a termine di legge.





CTR 381111 CTR 381072 CTR 381083

GUGLIONESI
CAMPOBASSO

S.P. n.168

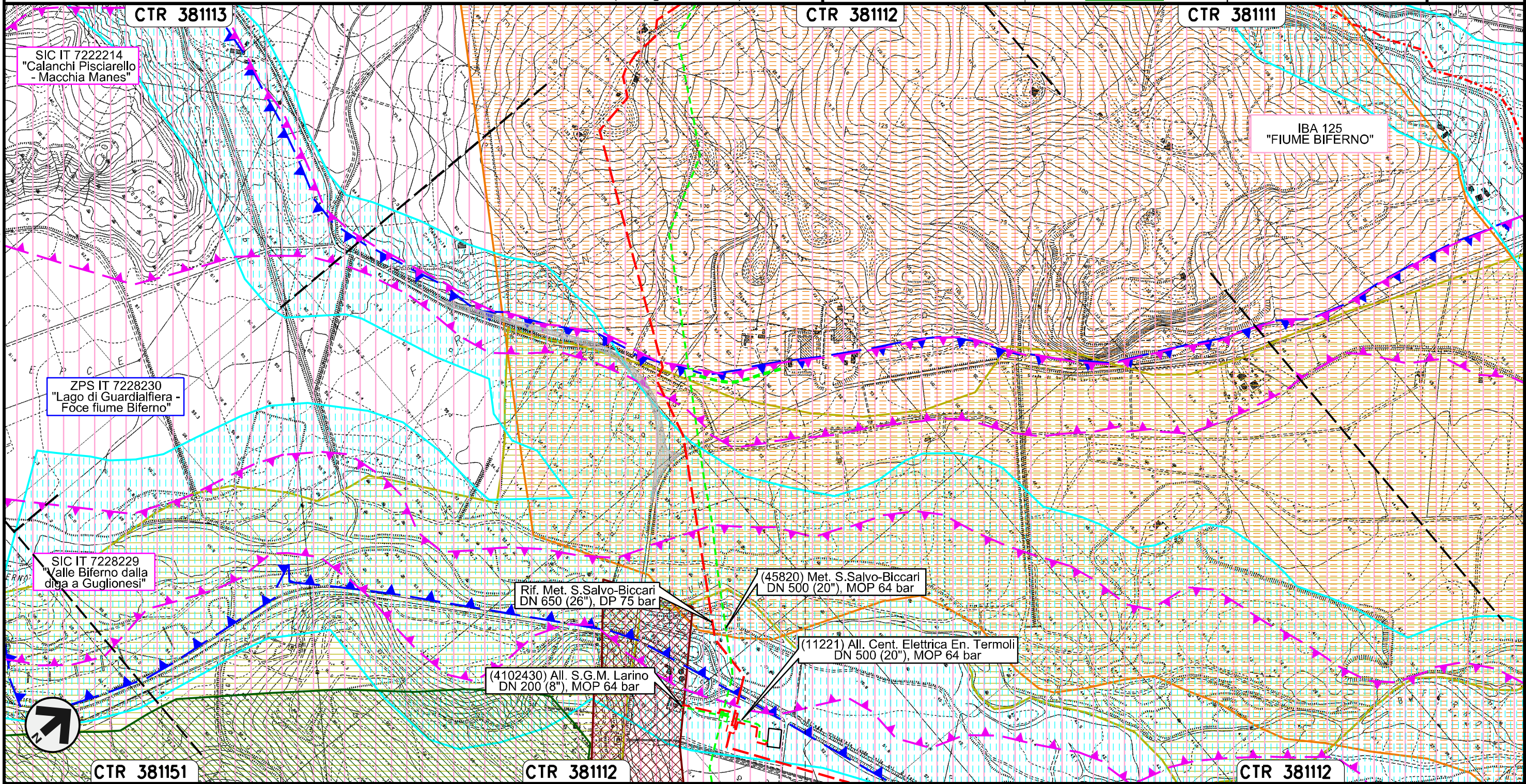
PIDA n.
4101868/2

Allacciamento Sigma Guglionesi
DN 80 (3"), MOP 64 bar

| | | | | | |
|---|----------|-----------|---|------------|-----------|
| 00 | 30.11.17 | EMISSIONE | FACCHINI | CASAGRANDE | CAPRIOTTI |
| INDICE | DATA | REVISIONI | ELABORATO | VERIFICATO | APPROVATO |
|  | | |  | | |
| | | | Dis. | PG-SN-421 | |
| | | | Comm. | NR /17076 | |

Foglio
11
di 28
Scala
1:10000

Rimozione Condotta Esistente
STRUMENTI DI TUTELA E PIANIFICAZIONE NAZIONALI (D.Lgs. 42/04)




Il presente disegno e' di proprieta' aziendale - La Societa' tutelera' i propri diritti a termine di legge.

CTR 381151

CTR 381112

0+000 0+258

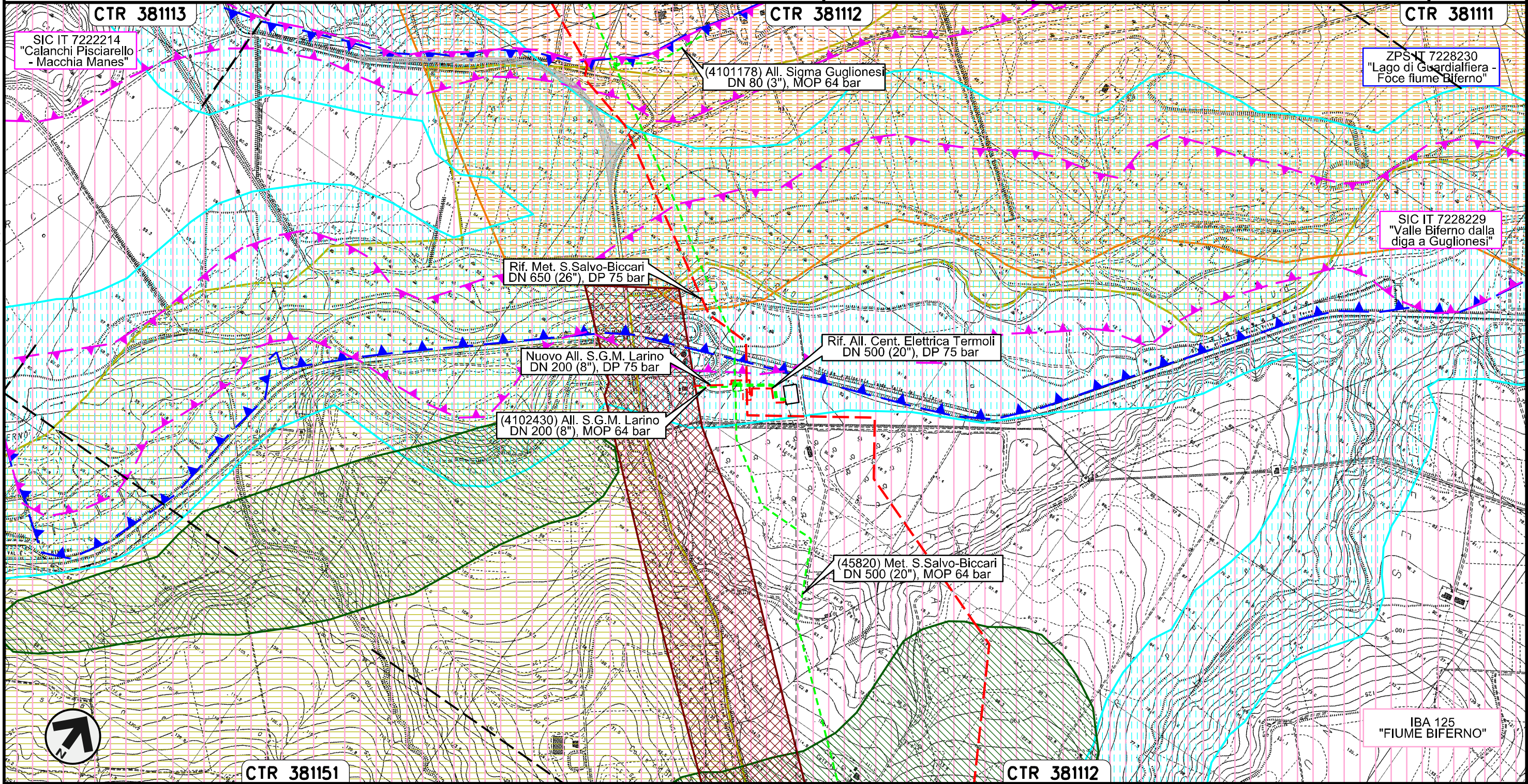
GUGLIONESI
CAMPOBASSO

 PIDA n.
4101178/1

Allacciamento Centrale Elettrica Energia Termoli
DN 500 (20"), MOP 64 bar

Rimozione Condotta Esistente
STRUMENTI DI TUTELA E PIANIFICAZIONE NAZIONALI

| | | | | | | | |
|--------|----------|-----------|-----------|------------|-----------|--------|-----------|
| 00 | 30.11.17 | EMISSIONE | FACCHINI | PANARONI | CAPRIOTTI | Foglio | 12 |
| INDICE | DATA | REVISIONI | ELABORATO | VERIFICATO | APPROVATO | di | 28 |
| | | | | | | Scala | 1:10000 |
| | | | | | | Dis. | PG-SN-421 |
| | | | | | | Comm. | NR /17076 |





Il presente disegno e' di proprieta' aziendale - La Societa' tutelera' i propri diritti a termine di legge.

0+000 0+161

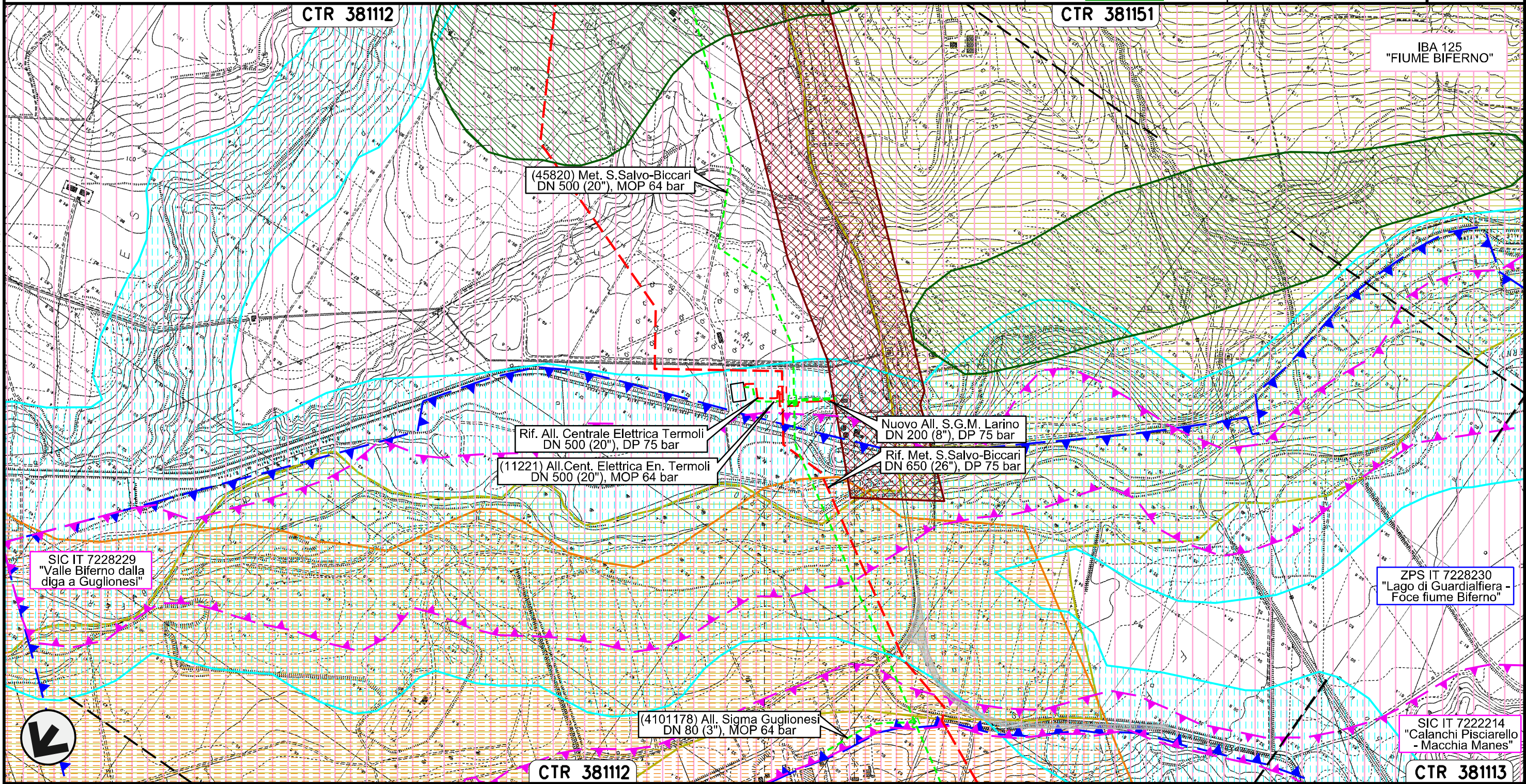
| |
|------------|
| LARINO |
| CAMPOBASSO |

Allacciamento S.G.M. Larino
DN 200 (8"), MOP 64 bar

| | | | | | |
|---|----------|-----------|---|------------|-----------|
| 00 | 30.11.17 | EMISSIONE | FACCHINI | PANARONI | CAPRIOTTI |
| INDICE | DATA | REVISIONI | ELABORATO | VERIFICATO | APPROVATO |
|  | | |  | | |
| | | | Dis. | PG-SN-421 | |
| | | | Comm. | NR /17076 | |

Foglio
13
di 28
Scala
1:10000

Rimozione Condotta Esistente
STRUMENTI DI TUTELA E PIANIFICAZIONE NAZIONALI



Il presente disegno e' di proprieta' aziendale - La Societa' tutelera' i propri diritti a termine di legge.

0+000 0+154

LARINO
CAMPOBASSO

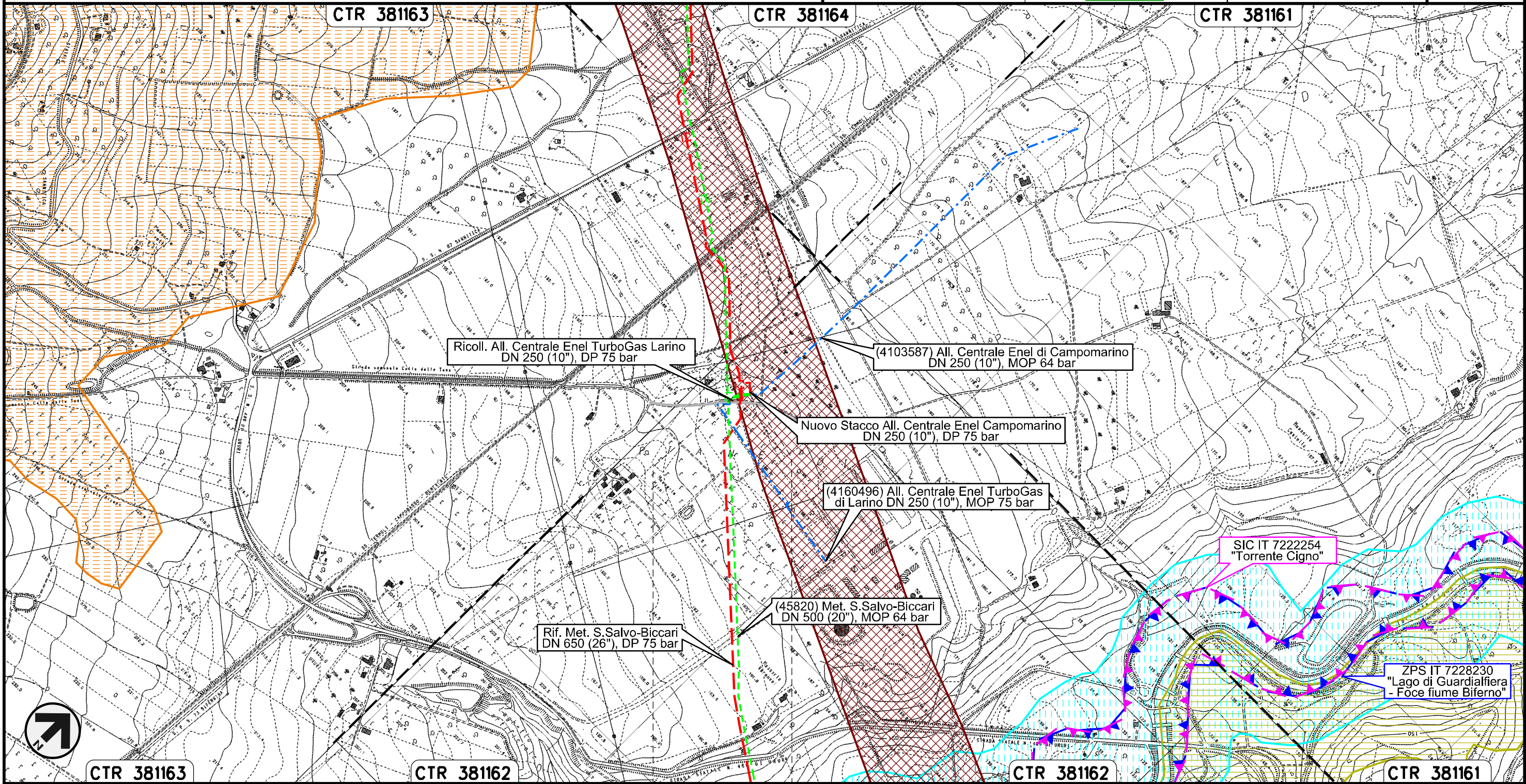
Allacciamento Centrale Enel di Campomarino
DN 250 (10"), MOP 64 bar

Rimozione Condotta Esistente
STRUMENTI DI TUTELA E PIANIFICAZIONE NAZIONALI

| | | | | | |
|--------|----------|-----------|-----------|------------|-----------|
| 00 | 30.11.17 | EMISSIONE | FACCHINI | PANARONI | CAPRIOTTI |
| INDICE | DATA | REVISIONI | ELABORATO | VERIFICATO | APPROVATO |
| | | | Dis. | PG-SN-421 | |
| | | | Comm. | NR /17076 | |



Foglio
14
di 28
Scala
1:10000



Il presente disegno e' di proprieta' aziendale - La Societa' tutelera' i propri diritti a termine di legge.

0+000 0+050

LARINO
CAMPOBASSO

Allacciamento Centrale Enel TurboGas di Larino
DN 250 (10"), MOP 75 bar

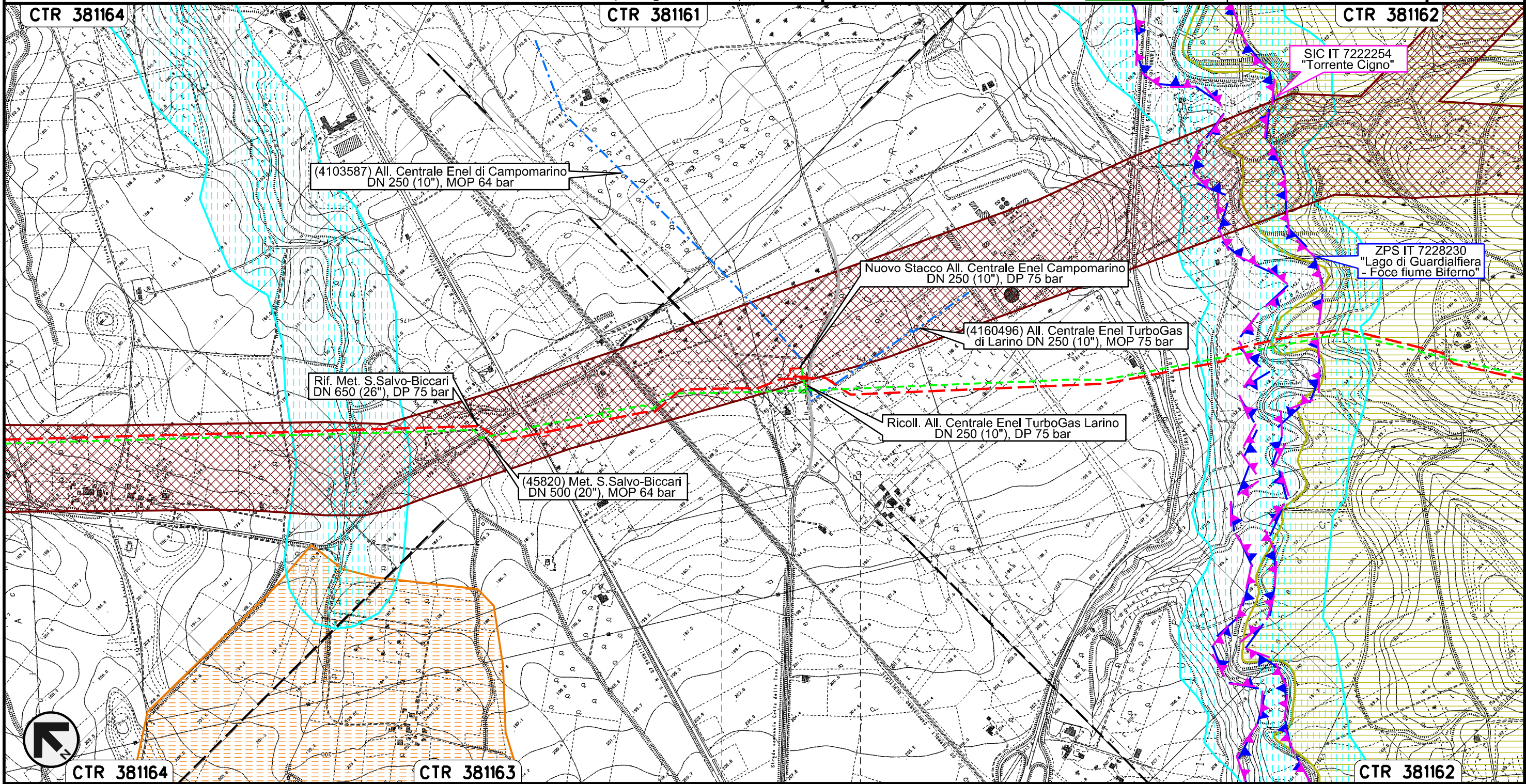
| | | | | | |
|--------|----------|-----------|-----------|------------|-----------|
| 00 | 30.11.17 | EMISSIONE | CAMILLONI | PANARONI | CAPRIOTTI |
| INDICE | DATA | REVISIONI | ELABORATO | VERIFICATO | APPROVATO |

Foglio
15
di 28
Scala
1:10000

Rimozione Condotta Esistente
STRUMENTI DI TUTELA E PIANIFICAZIONE NAZIONALI (D.Lgs. 42/04)



Dis. PG-SN-421
Comm. NR /17076





Il presente disegno e' di proprieta' aziendale - La Societa' tutelera' i propri diritti a termine di legge.

0+000 0+010

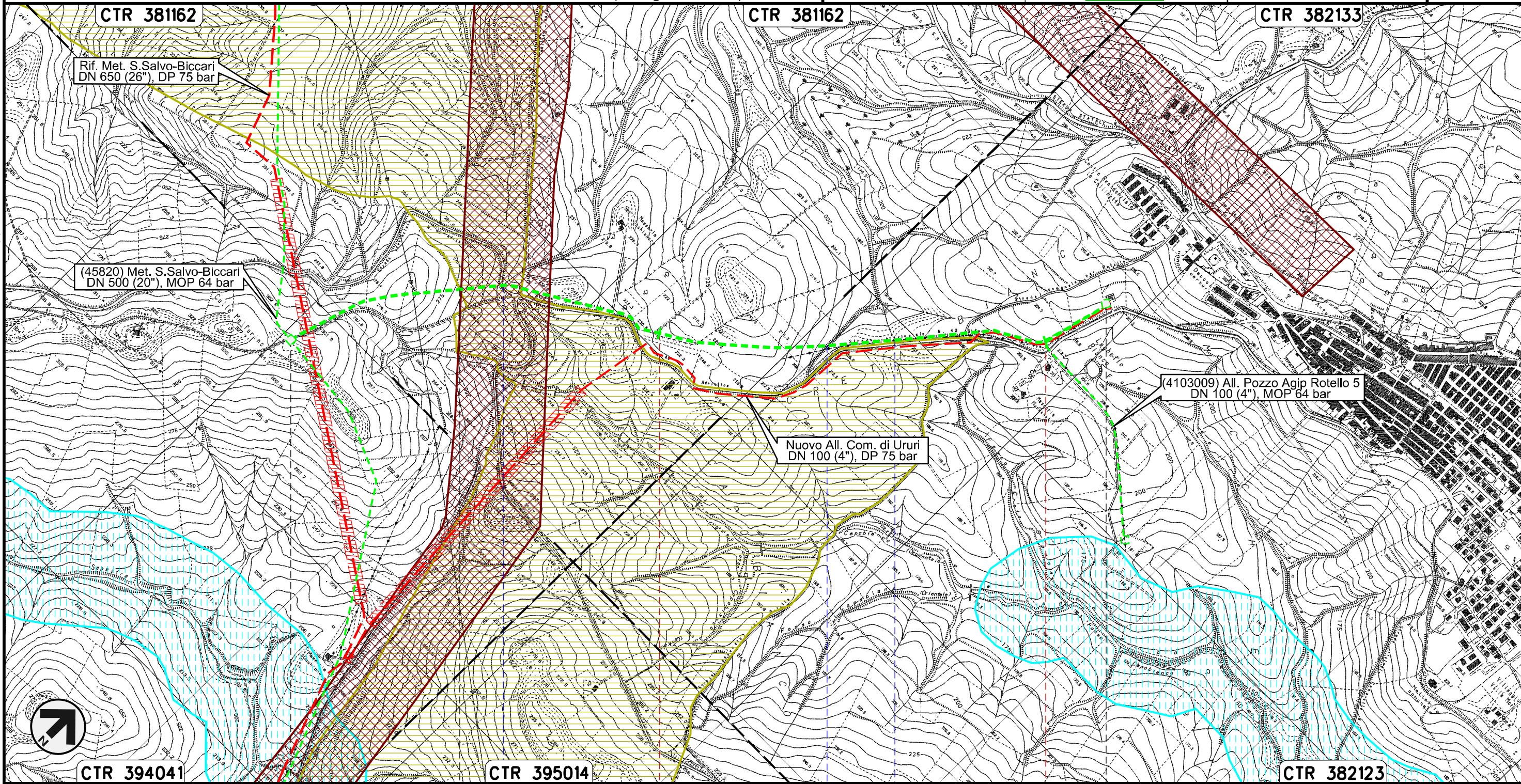
LARINO
CAMPOBASSO

Allacciamento Comune di Ururi
DN 100 (4"), MOP 64 bar

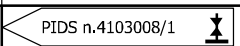
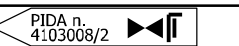
| | | | | | |
|---|----------|-----------|---|------------|-----------|
| 00 | 30.11.17 | EMISSIONE | FACCHINI | PANARONI | CAPRIOTTI |
| INDICE | DATA | REVISIONI | ELABORATO | VERIFICATO | APPROVATO |
|  | | |  | | |
| | | | Dis. | PG-SN-421 | |
| | | | Comm. | NR /17076 | |

Foglio
16
di 28
Scala
1:10000

Rimozione Condotta Esistente
STRUMENTI DI TUTELA E PIANIFICAZIONE NAZIONALI (D.Lgs. 42/04)





Il presente disegno e' di proprieta' aziendale - La Societa' tutelera' i propri diritti a termine di legge.

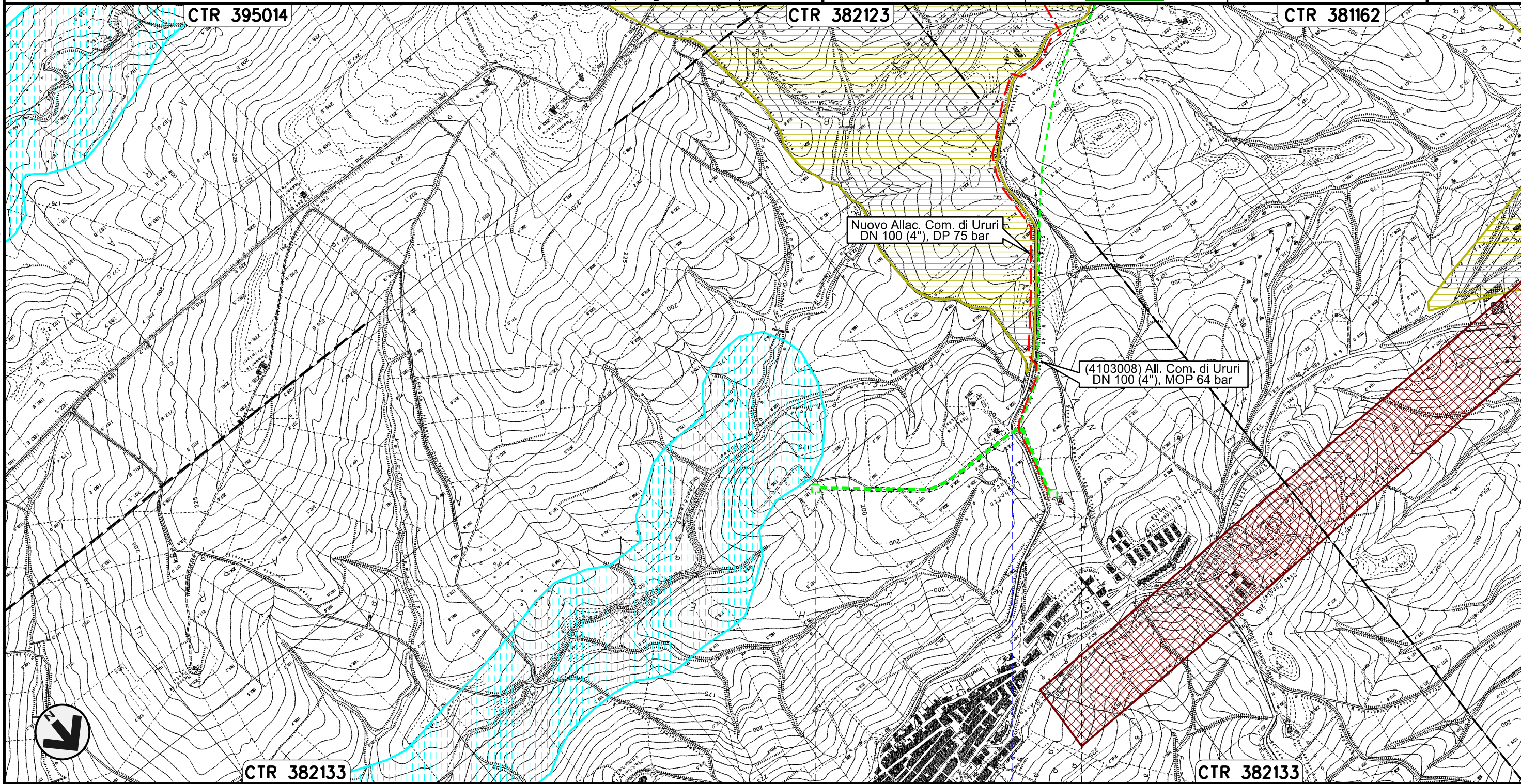
| | | | |
|---|-------|---|-------|
| 0+000 | 1 | 2 | 2+204 |
| MONTORIO NEI FRENTANI | | URURI CAMPOBASSO | |
|  | |  | |
| S.P. n.40 | Fosso | Fosso | |

Allacciamento Pozzo Agip Rotello 5
DN 100 (4"), MOP 64 bar

Rimozione Condotta Esistente
STRUMENTI DI TUTELA E PIANIFICAZIONE NAZIONALI (D.Lgs. 42/04)

| | | | | | |
|---|----------|-----------|---|------------|-----------|
| 00 | 30.11.17 | EMISSIONE | FACCHINI | PANARONI | CAPRIOTTI |
| INDICE | DATA | REVISIONI | ELABORATO | VERIFICATO | APPROVATO |
|  | | |  | | |
| | | | Dis. | PG-SN-421 | |
| | | | Comm. | NR /17076 | |

Foglio
17
di 28
Scala
1:10000



Il presente disegno e' di proprieta' aziendale - La Societa' tutelera' i propri diritti a termine di legge.

0+000

0+770

URURI
CAMPOBASSO

PIDA n. 4103009/1

PIDA n. 4103009/2

S.P. n.40

Allacciamento Comune di Rotello
DN 80 (3"), MOP 64 bar

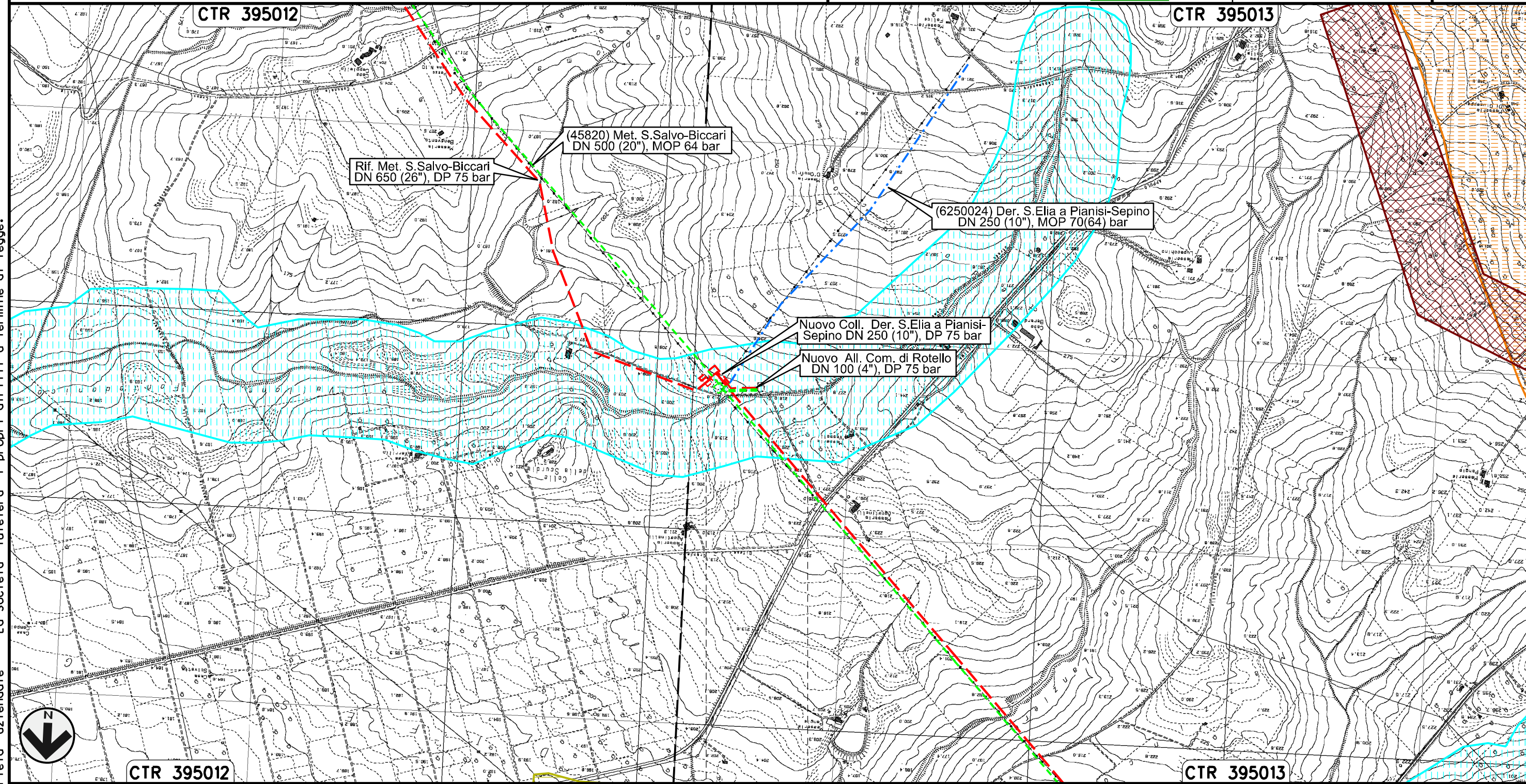
Rimozione Condotta Esistente
STRUMENTI DI TUTELA E PIANIFICAZIONE NAZIONALI

| | | | | | | |
|--------|----------|-----------|-----------|------------|-----------|---------|
| 00 | 30.11.17 | EMISSIONE | FACCHINI | PANARONI | CAPRIOTTI | Foglio |
| INDICE | DATA | REVISIONI | ELABORATO | VERIFICATO | APPROVATO | 18 |
| | | | | | | di 28 |
| | | | | | | Scala |
| | | | | | | 1:10000 |



Dis. PG-SN-421
Comm. NR /17076



Il presente disegno e' di proprieta' aziendale - La Societa' tutelera' i propri diritti a termine di legge.

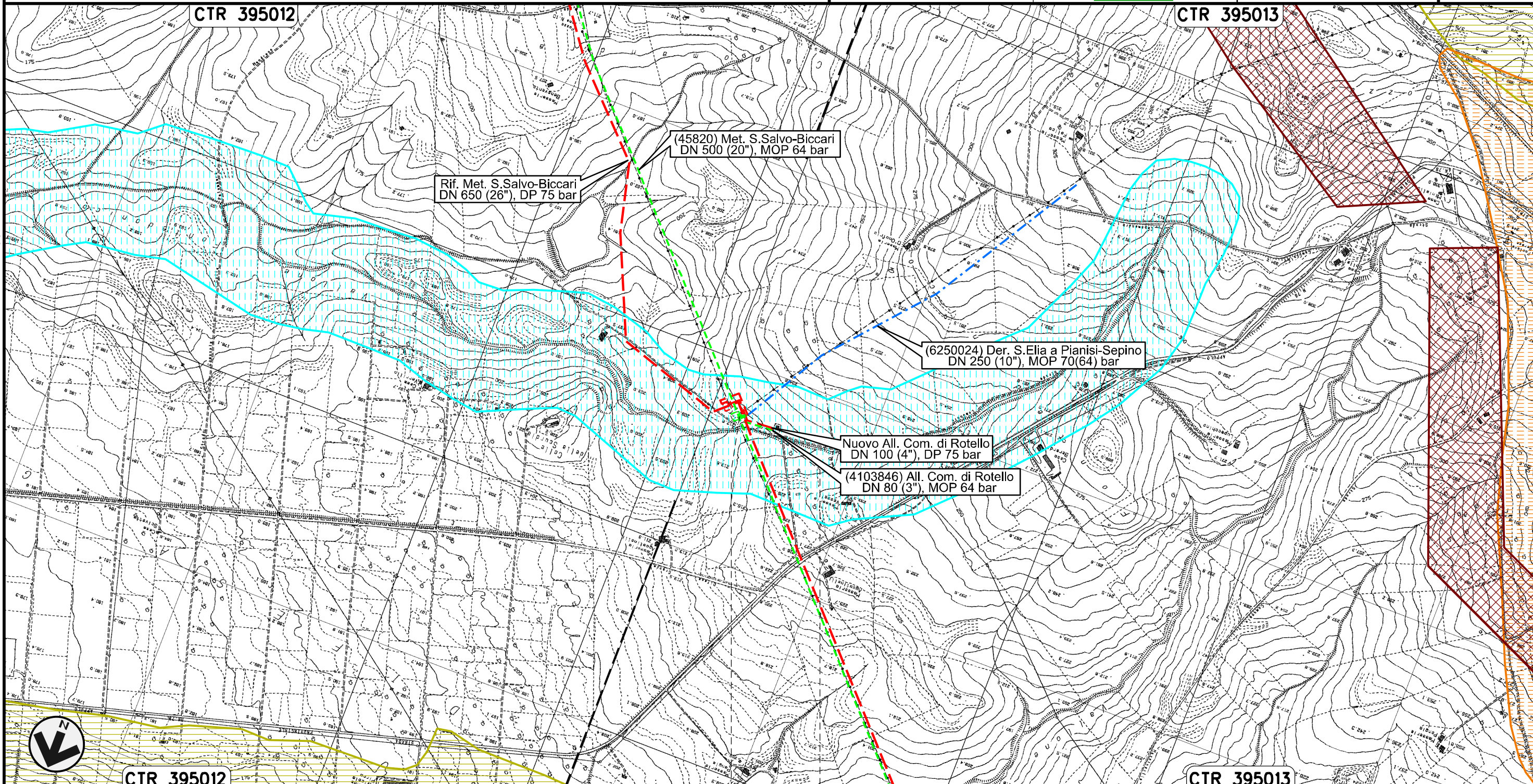


ROTELLO
CAMPOBASSO

Derivazione S.Elia a Pianisi-Sepino
DN 250 (8"), MOP 70(64) bar

Rimozione Condotta Esistente
STRUMENTI DI TUTELA E PIANIFICAZIONE NAZIONALI

| | | | | | | |
|---|----------|-----------|---|------------|-----------|------------------------------|
| 00 | 30.11.17 | EMISSIONE | FACCHINI | PANARONI | CAPRIOTTI | Foglio 19 di 28 |
| INDICE | DATA | REVISIONI | ELABORATO | VERIFICATO | APPROVATO | |
|  | | |  | | | Scala 1:10000 |
| | | | Dis. PG-SN-421 | | | |
| | | | Comm. NR /17076 | | | |



0+000 0+025

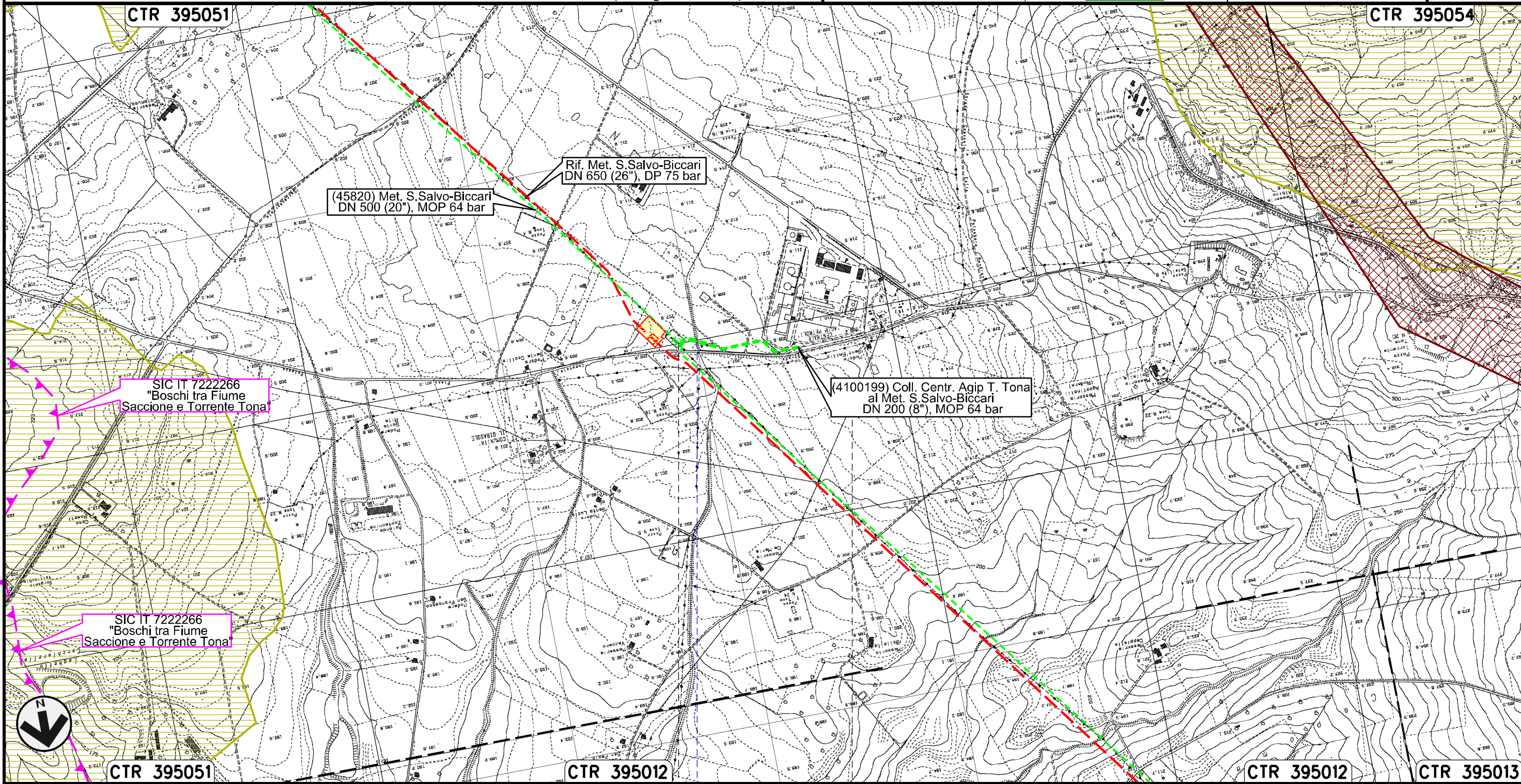
ROTELLO
CAMPOBASSO

Il presente disegno e' di proprieta' aziendale - La Societa' tutelera' i propri diritti a termine di legge.

Allacciamento Centro Olio Agip T. Tona Rotello
DN 80 (3"), MOP 70(64) bar

| | | | | | | |
|--------|----------|-----------|-----------------|------------|-----------|------------------|
| 00 | 30.11.17 | EMISSIONE | FACCHINI | PANARONI | CAPRIOTTI | Foglio 20 |
| INDICE | DATA | REVISIONI | ELABORATO | VERIFICATO | APPROVATO | di 28 |
| | | | Dis. PG-SN-421 | | | Scala 1:10000 |
| | | | Comm. NR /17076 | | | |

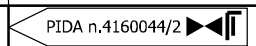
Rimozione Condotta Esistente
STRUMENTI DI TUTELA E PIANIFICAZIONE NAZIONALI (D.Lgs. 42/04)



Il presente disegno e' di proprieta' aziendale - La Societa' tutelera' i propri diritti a termine di legge.

0+000 0+335

ROTELLO
CAMPOBASSO

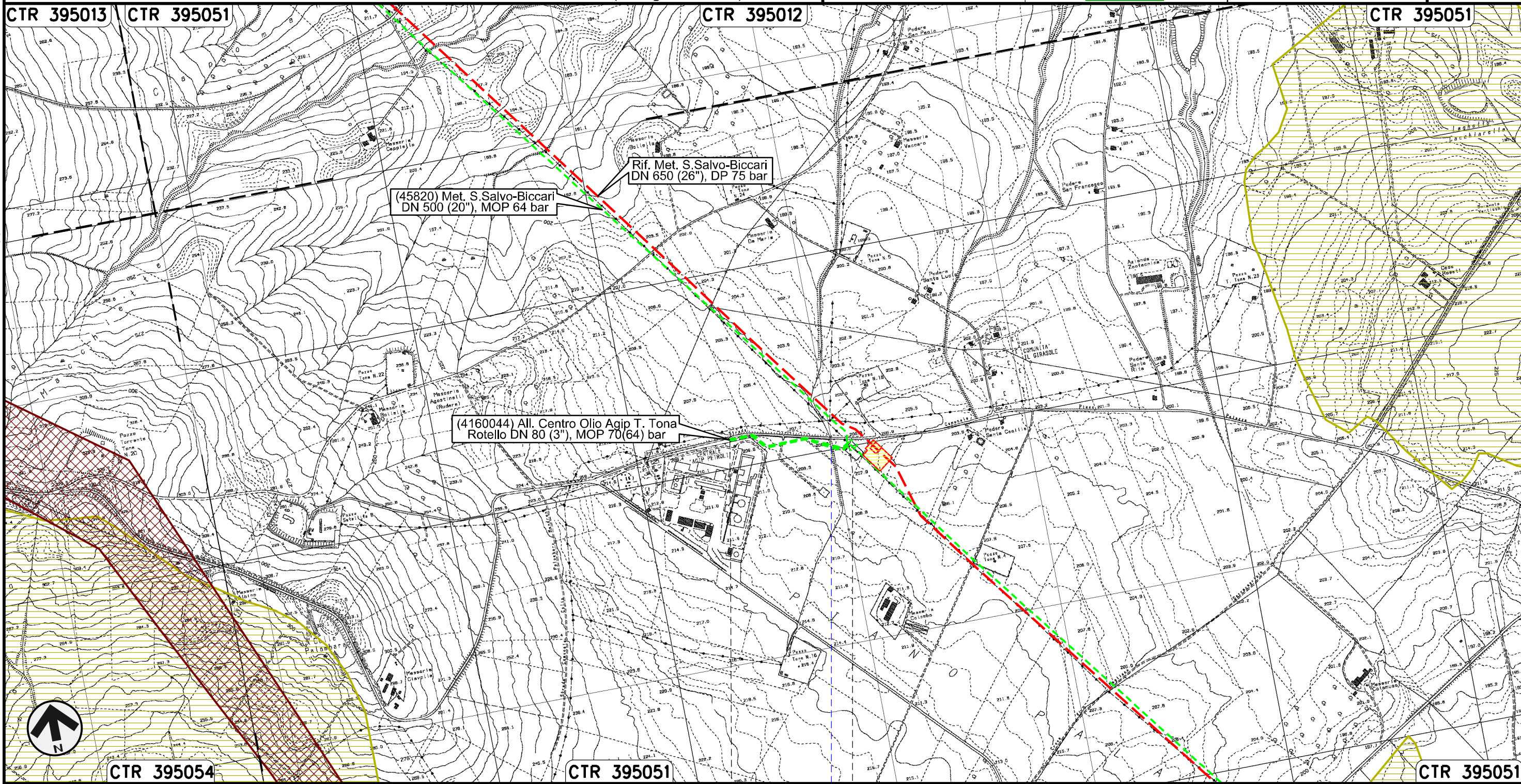


Fosso

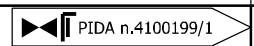
Collegamento Centrale Agip T. Tona al Met. S.Salvo-Biccari
DN 200 (8"), MOP 64 bar

| | | | | | | |
|--------|----------|-----------|-----------------|------------|-----------|--|
| 00 | 30.11.17 | EMISSIONE | FACCHINI | PANARONI | CAPRIOTTI | Foglio 21 di 28 Scala 1:10000 |
| INDICE | DATA | REVISIONI | ELABORATO | VERIFICATO | APPROVATO | |
| | | | Dis. PG-SN-421 | | | |
| | | | Comm. NR /17076 | | | |

Rimozione Condotta Esistente
STRUMENTI DI TUTELA E PIANIFICAZIONE NAZIONALI (D.Lgs. 42/04)



Il presente disegno e' di proprieta' aziendale - La Societa' tutelera' i propri diritti a termine di legge.



Fosso

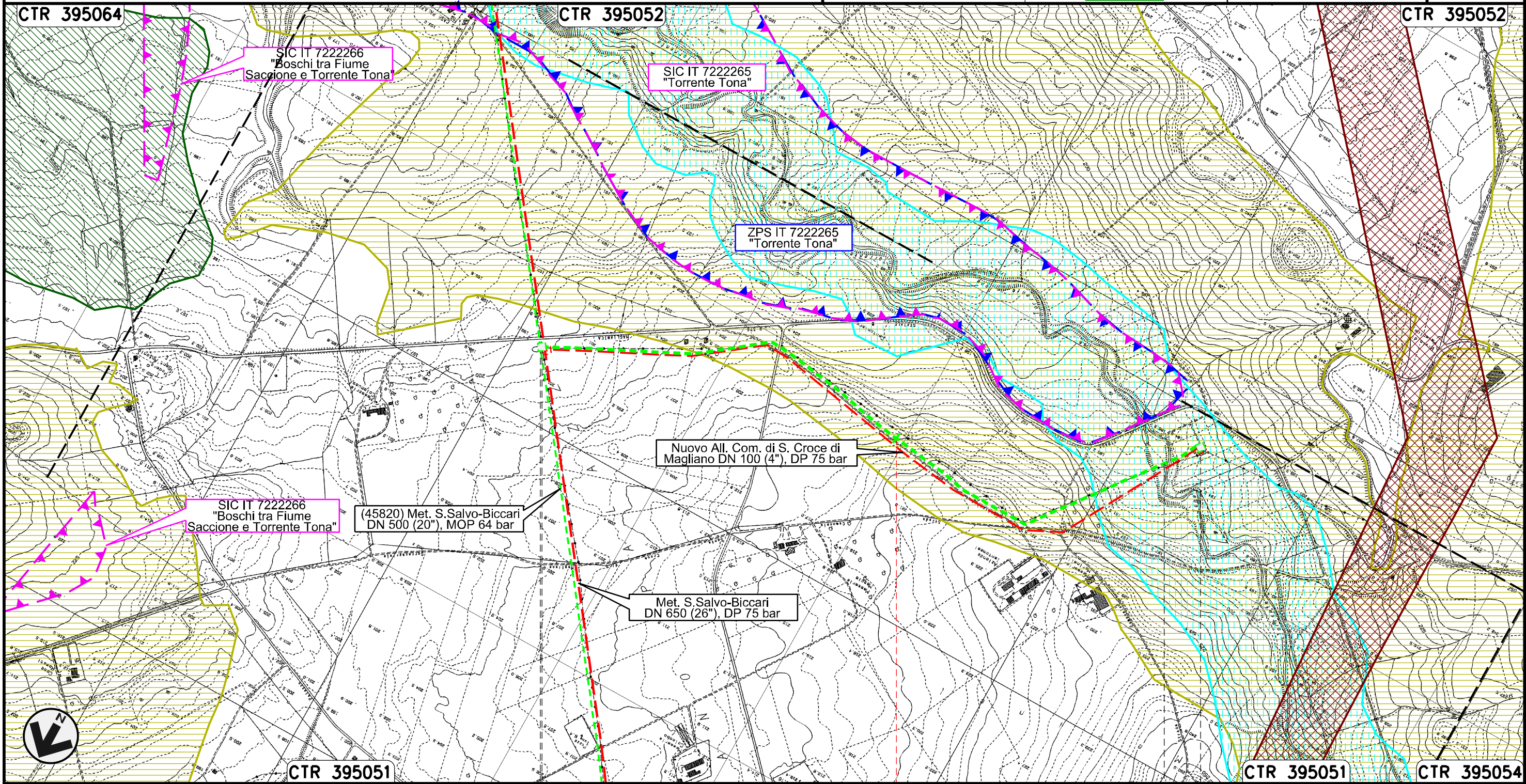
0+000 0+335

ROTELLO
CAMPOBASSO

Allacciamento Comune di S. Croce di Magliano
DN 80 (3"), MOP 64 bar

| | | | | | | |
|--------|----------|-----------|-----------|------------|-----------|------------------|
| 00 | 30.11.17 | EMISSIONE | FACCHINI | PANARONI | CAPRIOTTI | Foglio 22 |
| INDICE | DATA | REVISIONI | ELABORATO | VERIFICATO | APPROVATO | di 28 |
| | | | | | | Scala 1:10000 |
| | | | Dis. | PG-SN-421 | | |
| | | | Comm. | NR /17076 | | |

Rimozione Condotta Esistente
STRUMENTI DI TUTELA E PIANIFICAZIONE NAZIONALI



Il presente disegno e' di proprieta' aziendale - La Societa' tutelera' i propri diritti a termine di legge.

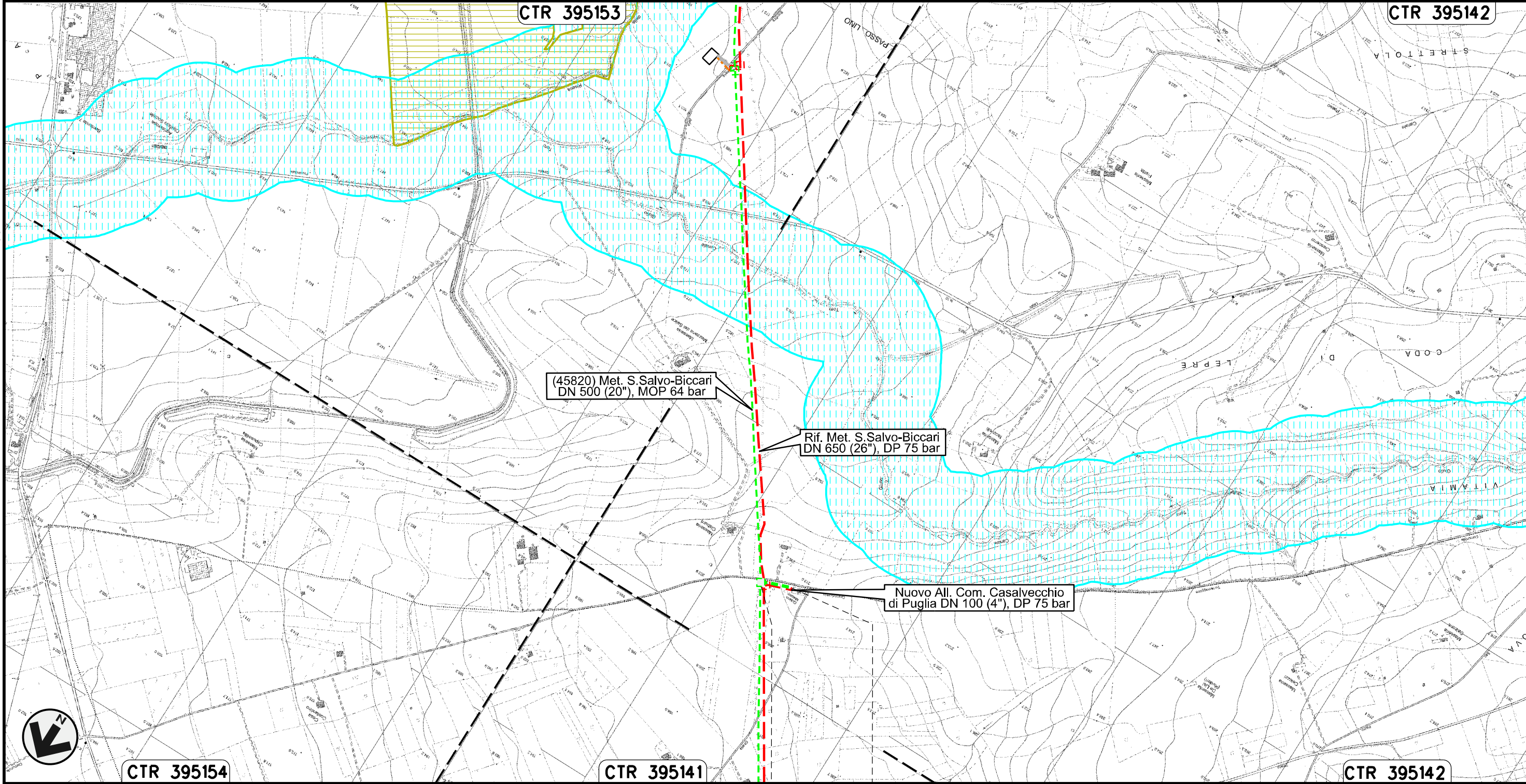
| | | |
|-----------------------|---|-------------------------|
| 0+000 | 1 | 1+896 |
| ROTELLO CAMPOBASSO | | SANTA CROCE DI MAGLIANO |
| | | ● Torrente Tona |
| | | |

Allacciamento Comune di Casalvecchio di Puglia
DN 100 (4"), MOP 64 bar

Rimozione Condotta Esistente
STRUMENTI DI TUTELA E PIANIFICAZIONE NAZIONALI

| | | | | | |
|---------------|----------|-----------|-----------|------------|-----------|
| 00 | 30.11.17 | EMISSIONE | FACCHINI | CASAGRANDE | CAPRIOTTI |
| INDICE | DATA | REVISIONI | ELABORATO | VERIFICATO | APPROVATO |
| SNAM RETE GAS | | | Enereco | | |
| | | | Dis. | PG-SN-421 | |
| | | | Comm. | NR /17076 | |

Foglio
23
di 28
Scala
1:10000



0+000 0+084

CASALVECCHIO
DI PUGLIA
FOGGIA
PIDA n.11090/1

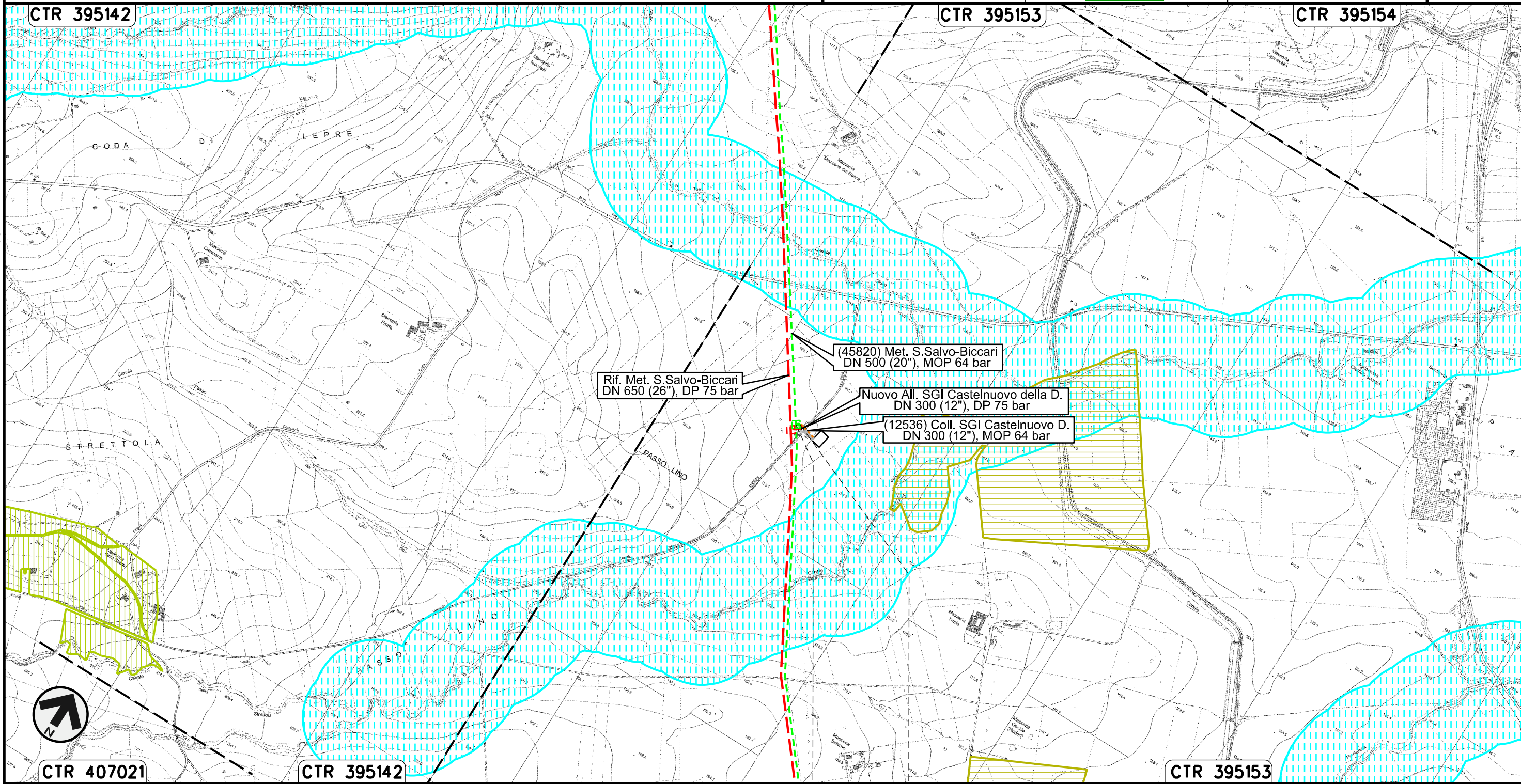
Il presente disegno e' di proprieta' aziendale - La Societa' tutelera' i propri diritti a termine di legge.

Collegamento SGI Castelnuovo della Daunia
DN 300 (12"), MOP 64 bar

| | | | | | |
|---------------|----------|-----------|-----------|------------|-----------|
| 00 | 30.11.17 | EMISSIONE | FACCHINI | CASAGRANDE | CAPRIOTTI |
| INDICE | DATA | REVISIONI | ELABORATO | VERIFICATO | APPROVATO |
| SNAM RETE GAS | | | Enereco | | |
| | | | Dis. | PG-SN-421 | |
| | | | Comm. | NR /17076 | |

Foglio
24
di 28
Scala
1:10000

Rimozione Condotta Esistente
STRUMENTI DI TUTELA E PIANIFICAZIONE NAZIONALI



Il presente disegno e' di proprieta' aziendale - La Societa' tutelera' i propri diritti a termine di legge.



Allacciamento Enplus Srl di S. Severo
DN 400 (16"), MOP 64 bar

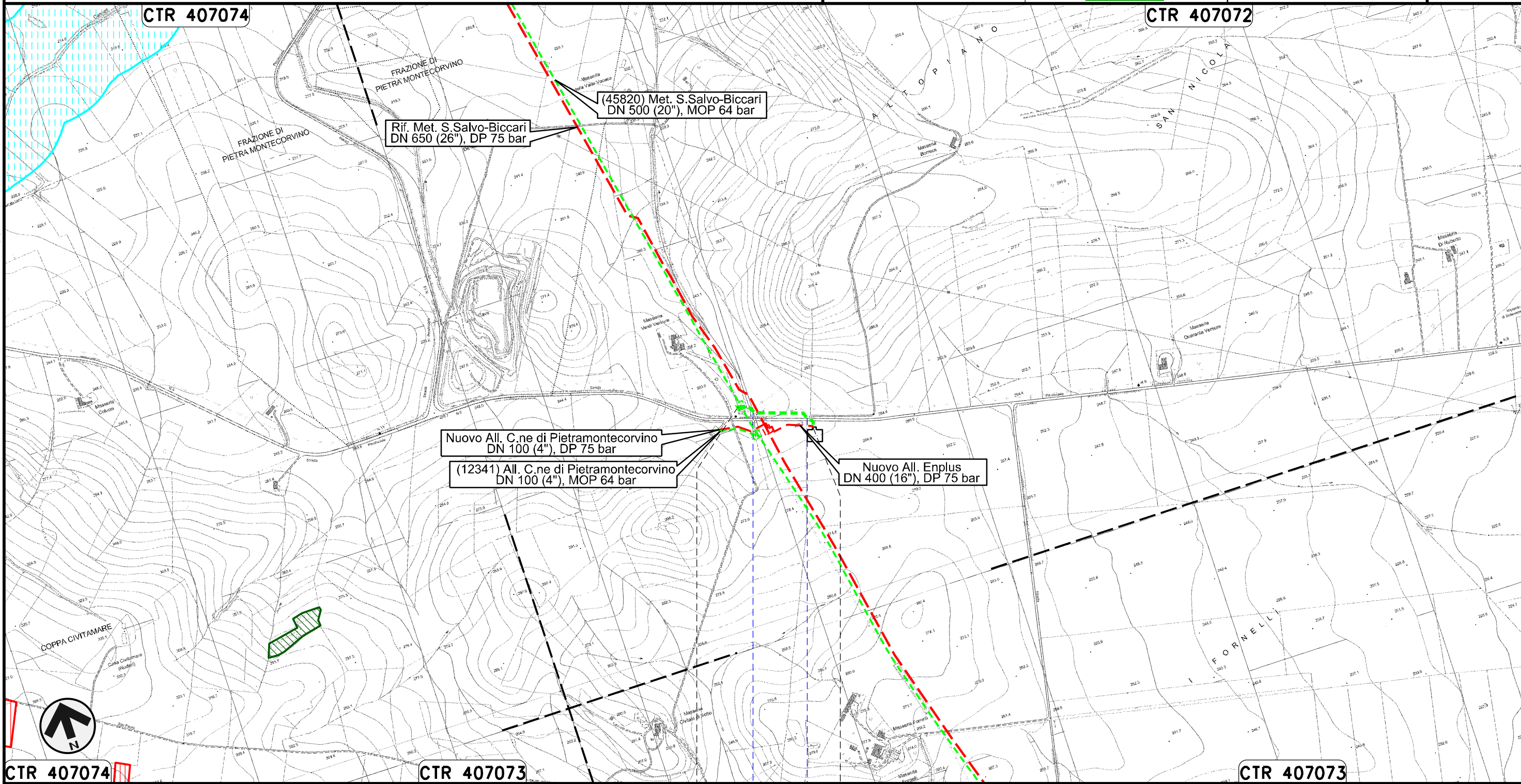
| | | | | | | | |
|--------|----------|-------------------|----------|----------|-----------|------------|-----------|
| 00 | 30.11.17 | EMISSIONE | FACCHINI | PANARONI | CAPRIOTTI | | |
| INDICE | DATA | R E V I S I O N I | | | ELABORATO | VERIFICATO | APPROVATO |

Foglio
25
di 28
Scala
1:10000

Rimozione Condotta Esistente
STRUMENTI DI TUTELA E PIANIFICAZIONE NAZIONALI



Dis. PG-SN-421
Comm. NR /17076



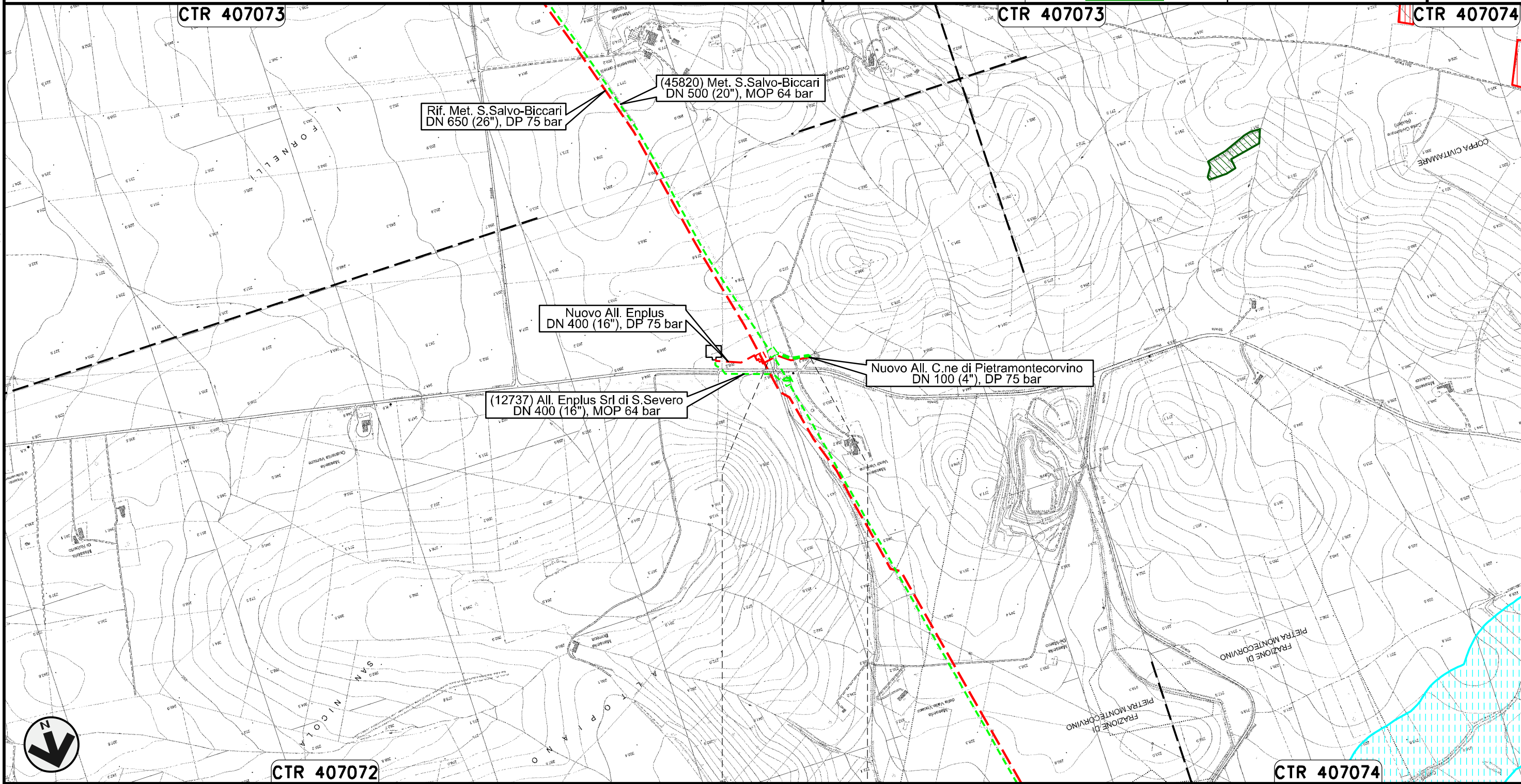
Il presente disegno e' di proprieta' aziendale - La Societa' tutelera' i propri diritti a termine di legge.

Allacciamento Comune di Pietramontecorvino
DN 100 (4"), MOP 64 bar

Rimozione Condotta Esistente
STRUMENTI DI TUTELA E PIANIFICAZIONE NAZIONALI

| | | | | | |
|---------------|----------|-----------|-----------|------------|-----------|
| 00 | 30.11.17 | EMISSIONE | FACCHINI | PANARONI | CAPRIOTTI |
| INDICE | DATA | REVISIONI | ELABORATO | VERIFICATO | APPROVATO |
| SNAM RETE GAS | | | Enereco | | |
| | | | Dis. | PG-SN-421 | |
| | | | Comm. | NR /17076 | |

Foglio
26
di 28
Scala
1:10000



Il presente disegno e' di proprieta' aziendale - La Societa' tutelera' i propri diritti a termine di legge.

0+000 0+109
PIETRAMONTECORVINO
FOGGIA
PIDA n. 12341/1

Potenziamento Derivazione per Lucera
DN 300 (12"), MOP 64 bar

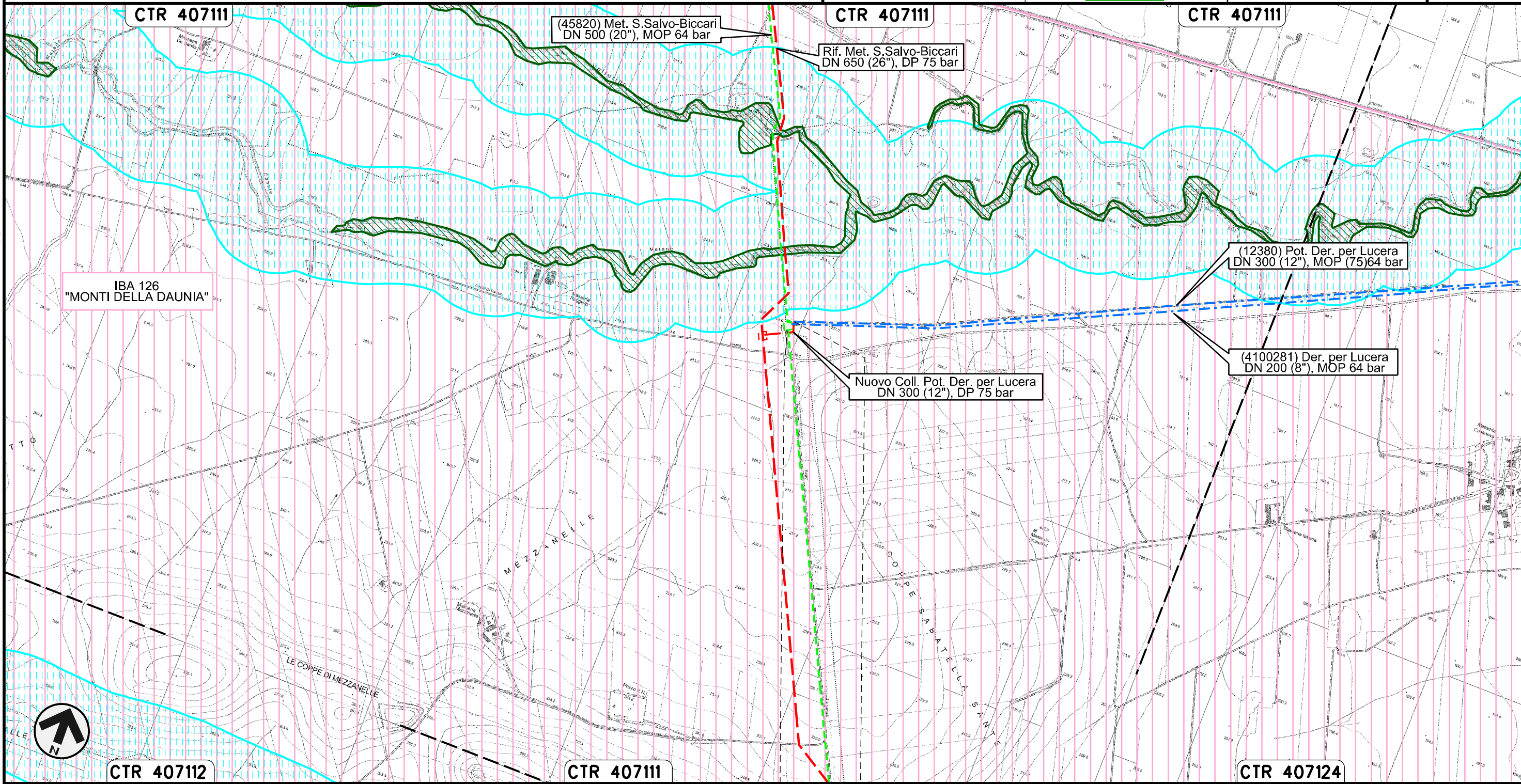
| | | | | | |
|--------|----------|-------------------|-----------|------------|-----------|
| 00 | 30.11.17 | EMISSIONE | FACCHINI | PANARONI | CAPRIOTTI |
| INDICE | DATA | R E V I S I O N I | | | |
| | | | ELABORATO | VERIFICATO | APPROVATO |

Foglio
27
di 28
Scala
1:10000

Rimozione Condotta Esistente
STRUMENTI DI TUTELA E PIANIFICAZIONE NAZIONALI



Dis. PG-SN-421
Comm. NR /17076



Il presente disegno e' di proprieta' aziendale - La Societa' tutelera' i propri diritti a termine di legge.

0+000 0+026

LUCERA
FOGGIA

STRUMENTI DI TUTELA E PIANIFICAZIONE NAZIONALI

LEGENDA

SIMBOLOGIA CARTOGRAFICA

- | | | | |
|--|--|--|---|
| | Metanodotti da porre fuori esercizio e rimuovere | | Impianti di linea da porre fuori esercizio e rimuovere |
| | Metanodotti in progetto | | Impianti di linea in progetto |
| | Metanodotti in esercizio | | Impianti di linea su rete in esercizio |
| | Altre condotte di terzi | | Gallerie, Tunnel, Mini-Microtunnel, Raise Boring e T.O.C. |
| | Aree impianti stacco-terminale in progetto | | Nuova viabilita' |
| | Aree impianti stacco-terminale esistenti | | Viabilita' in programma |
| | Limite sovrapposizione fogli | | Condotta S.G.I. (in progetto) |

SIMBOLOGIA MECCANICA

- | | |
|--|--|
| | Punto di intercettazione di linea (P.I.L.) |
| | Punto di intercettazione di derivazione importante (P.I.D.I.) |
| | Punto di intercettazione di derivazione semplice con stacco da P.I.L. (P.I.D.S.) |
| | Punto di intercettazione e derivazione semplice con stacco da Linea (P.I.D.S.) |
| | Punto di intercettazione con discaggio di allacciamento (P.I.D.A.) |
| | Punto predisposto per il discaggio di allacciamento (P.P.D.A.) |
| | Punto di sezionamento elettrico terminale (P.S.E.T.) |
| | Stazione predisposta per lancio e ricevimento PIG |
| | Impianto di riduzione/egolazione della pressione |

LEGENDA TEMATICA

- | | |
|--|---|
| | AREE DI NOTEVOLE INTERESSE PUBBLICO (art. 136, D.Lgs. 4204) |
| | TERRITORI COPERTI DA BOSCHI E FORESTE (Lett. g, comma 1, art. 142, D.Lgs. 4204) |
| | FASCIA DI RISPETTO DEI CORSI D'ACQUA (Lett. c, comma 1, art. 142, D.Lgs. 4204) |
| | ZONE DI INTERESSE ARCHEOLOGICO (Lett. m, comma 1, art. 142, D.Lgs. 4204) |
| | USI CIVICI (lett. h, comma 1, art. 142, D.Lgs. 4204) |
| | SITI CONTAMINATI di Interesse Regionale o Comunale (D.Lgs. 15206) |

- | | |
|--|---|
| | S.I.C. IT7140126 "GESSI DI LENTELLA" |
| | S.I.C. IT7140127 "FIUME TRIGNO (MEDIO E BASSO CORSO)" |
| | S.I.C. IT7222212 "COLLE GESSARO" |
| | S.I.C. IT7222213 "CALANCHI DI MONTENERO" |
| | S.I.C. IT7222214 "CALANCHI PISCIARELLO - MACCHIA MANES" |
| | S.I.C. IT7228229 "VALLE BIFERNO DALLA DIGA A GUGLIONESI" |
| | S.I.C. IT7222254 "TORRENTE CIGNO" |
| | S.I.C. IT7222266 "BOSCHI TRA FIUME SACCIONE E TORRENTE TONA" |
| | S.I.C. IT7222265 "TORRENTE TONA" |
| | S.I.C. IT7222267 "LOCALITA' FANTINA - FIUME FORTORE" |
| | S.I.C. IT9110002 "VALLE FORTORE, LAGO DI OCCHITO" |
| | Z.P.S. IT7228230 "LAGO DI GUARDIALFIERA - FOCE FIUME BIFERNO" |
| | Z.P.S. IT7222265 "TORRENTE TONA" |
| | Z.P.S. IT7222267 "LOCALITA' FANTINA - FIUME FORTORE" |
| | I.B.A. 125 "FIUME BIFERNO" |
| | I.B.A. 126 "MONTI DELLA DAUNIA" |

- | | |
|--|-----------------------|
| | VINCOLO IDROGEOLOGICO |
|--|-----------------------|

| | |
|--------------------------------|----|
| Progressiva chilometrica | N. |
| Comuni | |
| Province | |
| Impianti | |
| Attraversamenti | |
| Strade - Piste | |
| Depositi provvisori - Piazzole | |
| Fascia di lavoro | |

Il presente disegno e' di proprieta' aziendale - La Societa' tutelera' i propri diritti a termine di legge.