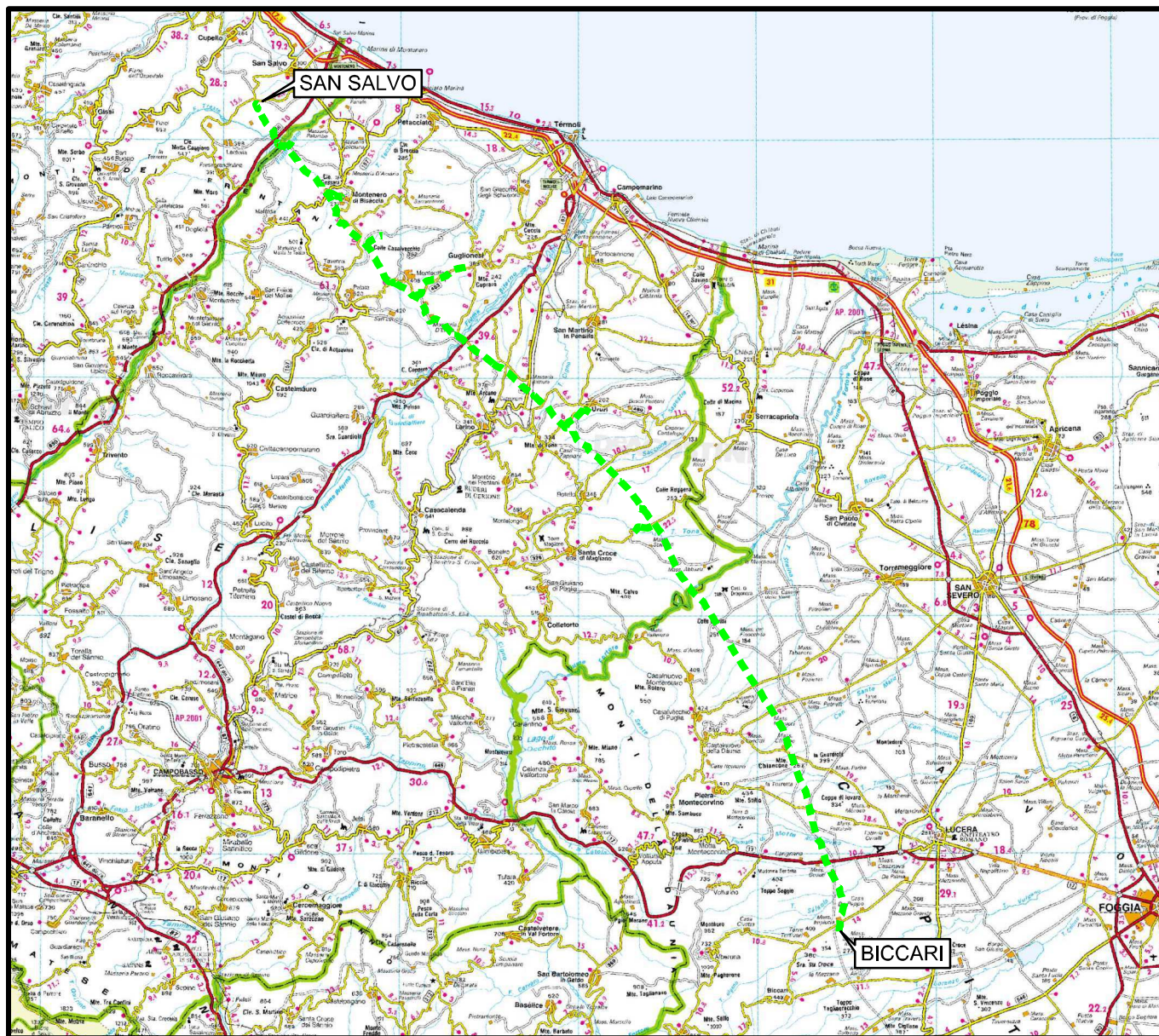



Il presente disegno e' di proprieta' aziendale - La Societa' tutelera' i propri diritti a termine di legge.



COROGRAFIA Scala 1:500.000



00	30.11.17	EMISSIONE	TORELLI	RICCIOTTI	CAPRIOTTI
INDICE	DATA	R E V I S I O N I			ELABORATO VERIFICATO APPROVATO
				Dis. PG-OM-430	
				Fg. 1 di 28	
				Comm. NR /17076	
				INDICE 00	
				Scala 1:10000	
				Sostituisce il .....	
				Sostituito dal .....	



OPERE CONNESSE SU MET.  
SAN SALVO - BICCARI  
DN 500 (20"), MOP 64 bar

Rimozione Condotta Esistente  
OPERE DI MITIGAZIONE E RIPRISTINO

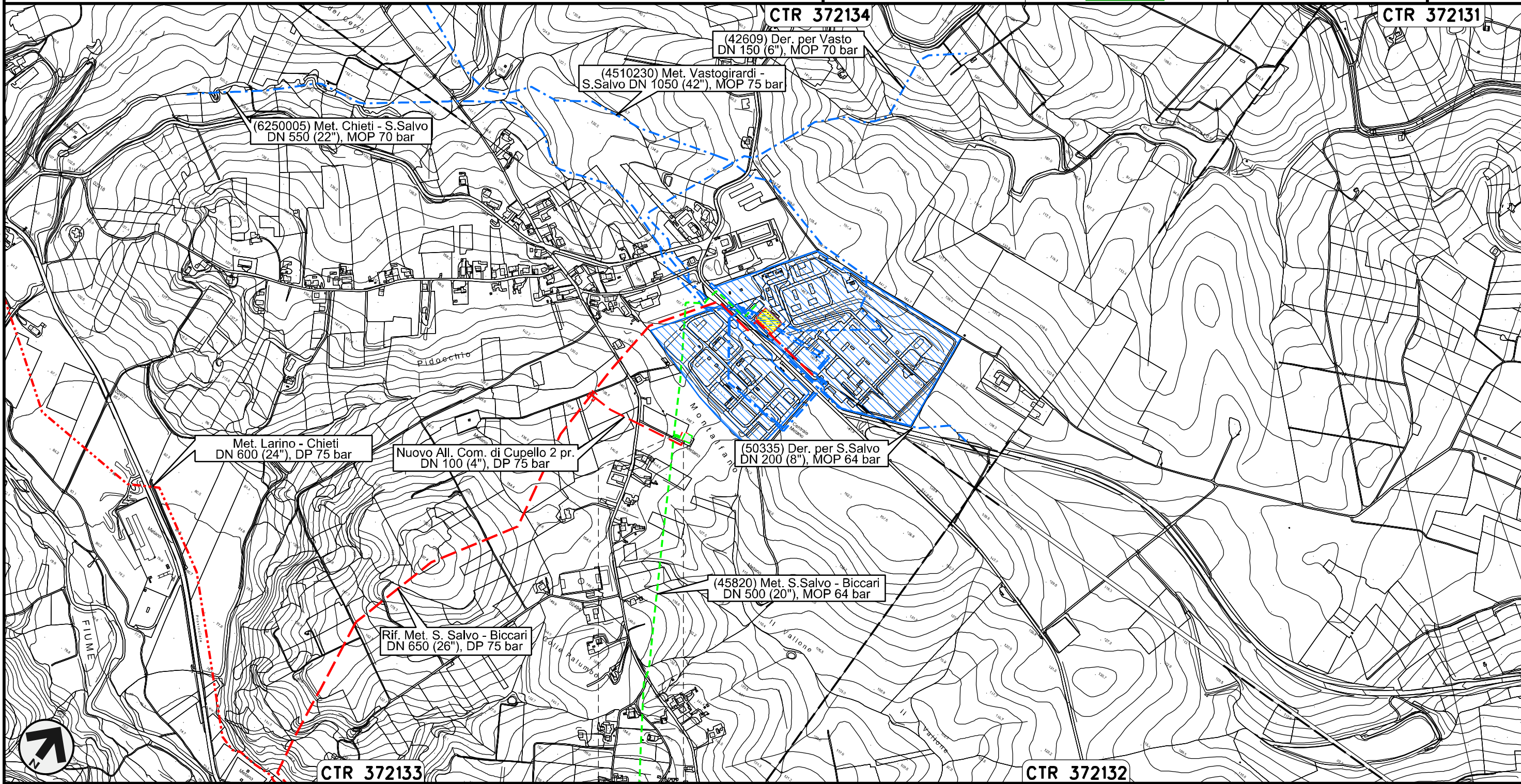


Allacciamento Comune di Cupello 2 ^ Presa  
DN 100(4"), MOP 70(64) bar

Rimozione Condotta Esistente  
OPERE DI MITIGAZIONE E RIPRISTINO

00	30.11.17	EMISSIONE	TORELLI	RICCIOTTI	CAPRIOTTI
INDICE	DATA	REVISIONI	ELABORATO	VERIFICATO	APPROVATO
					
			Dis.	PG-OM-430	
			Comm.	NR /17076	

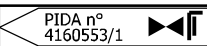
Foglio  
**2**  
di 28  
Scala  
1:10000



Il presente disegno e' di proprieta' aziendale - La Societa' tutelera' i propri diritti a termine di legge.





0+000    0+030

CUPELLO	
CHIETI	

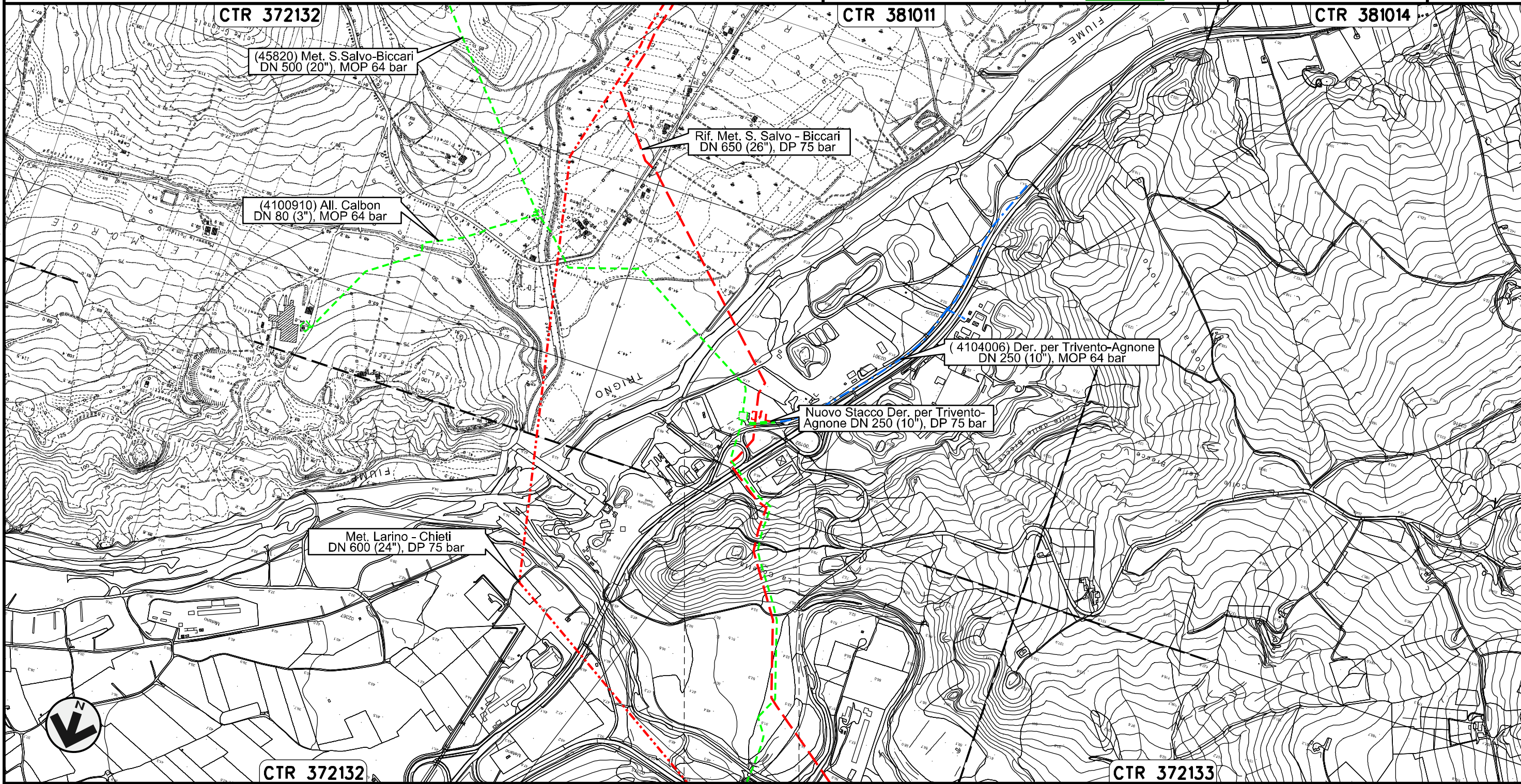


Derivazione per Trivento-Agnone  
DN 250 (10"), MOP 64 bar

Rimozione Condotta Esistente  
OPERE DI MITIGAZIONE E RIPRISTINO

00	30.11.17	EMISSIONE	TORELLI	RICCIOTTI	CAPRIOTTI
INDICE	DATA	REVISIONI	ELABORATO	VERIFICATO	APPROVATO
					
			Dis.	PG-OM-430	
			Comm.	NR /17076	

Foglio  
**3**  
di 28  
Scala  
1:10000



0+000      0+098

LENTELLA  
CHIETI

Il presente disegno e' di proprieta' aziendale - La Societa' tutelera' i propri diritti a termine di legge.













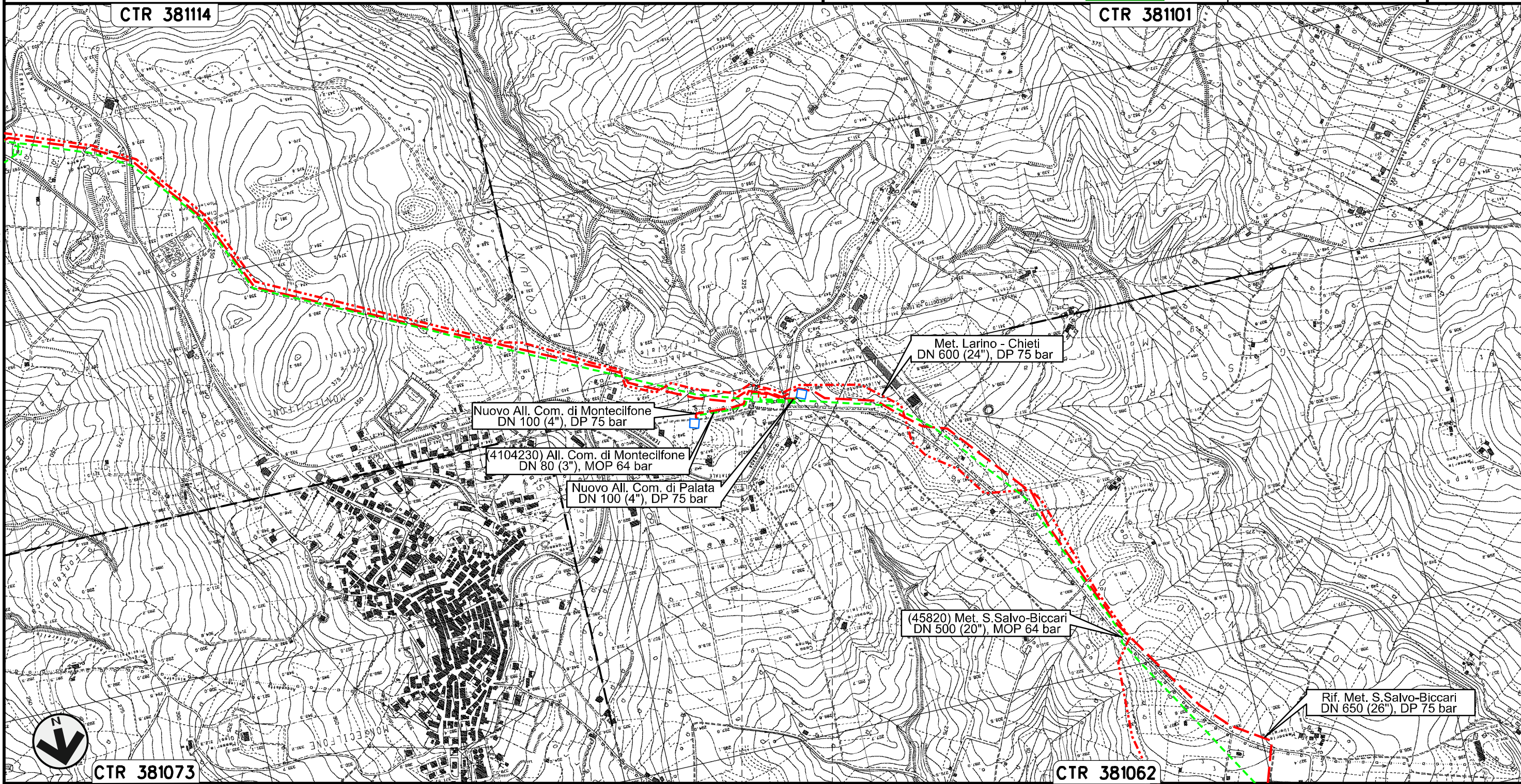


Allacciamento Comune di Palata  
DN 100 (4"), MOP 64 bar

Rimozione Condotta Esistente  
OPERE DI MITIGAZIONE E RIPRISTINO

00	30.11.17	EMISSIONE	TORELLI	RICCIOTTI	CAPRIOTTI
INDICE	DATA	REVISIONI	ELABORATO	VERIFICATO	APPROVATO
			Dis. PG-OM-430		
			Comm. NR /17076		

Foglio  
**7**  
di 28  
Scala  
1:10000



0+000    0+116



PALATA  
CAMPOBASSO

Il presente disegno e' di proprieta' aziendale - La Societa' tutelera' i propri diritti a termine di legge.

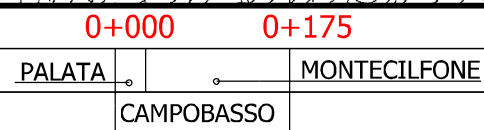
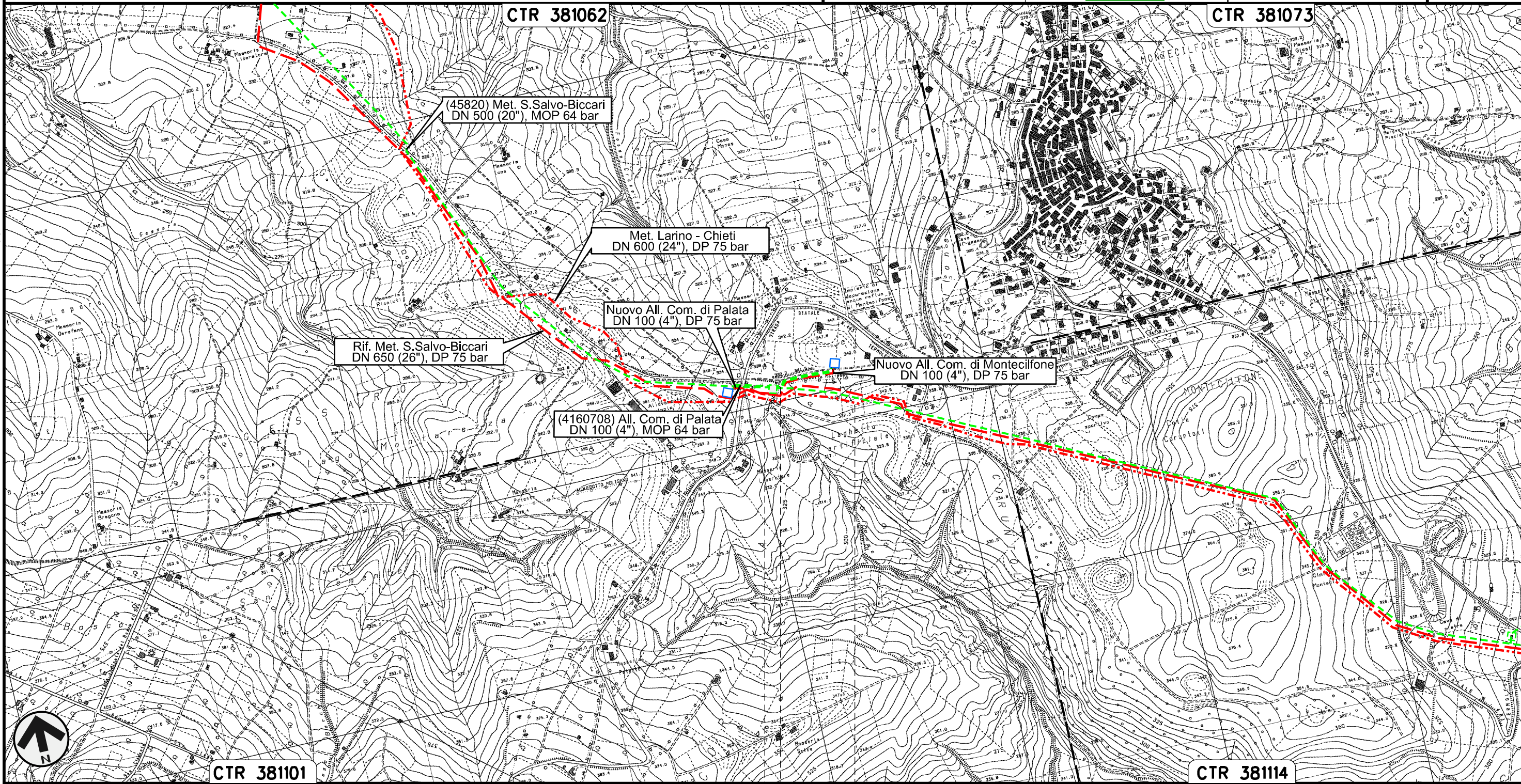


Allacciamento Comune di Montecilfone  
DN 80 (3"), MOP 64 bar

Rimozione Condotta Esistente  
OPERE DI MITIGAZIONE E RIPRISTINO

00	30.11.17	EMISSIONE	TORELLI	RICCIOTTI	CAPRIOTTI
INDICE	DATA	REVISIONI	ELABORATO	VERIFICATO	APPROVATO
					
			Dis.	PG-OM-430	
			Comm.	NR /17076	

Foglio  
**8**  
di 28  
Scala  
1:10000



Il presente disegno e' di proprieta' aziendale - La Societa' tutelera' i propri diritti a termine di legge.

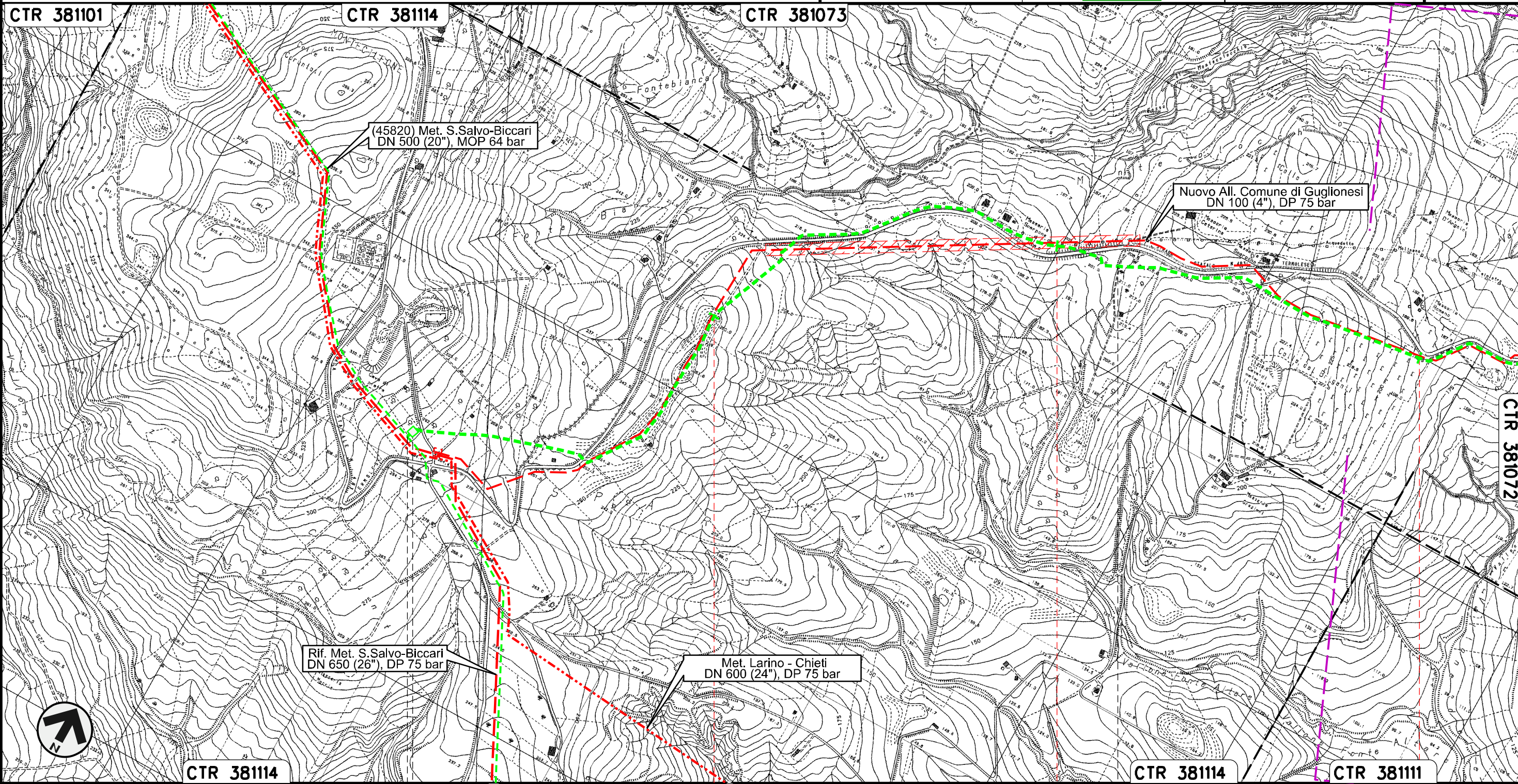


Collegamento Pozzo Agip Guglionesi  
DN 250 (10"), MOP 64 bar

Rimozione Condotta Esistente  
OPERE DI MITIGAZIONE E RIPRISTINO

00	30.11.17	EMISSIONE	TORELLI	RICCIOTTI	CAPRIOTTI
INDICE	DATA	REVISIONI	ELABORATO	VERIFICATO	APPROVATO
			Dis. PG-OM-430		
			Comm. NR /17076		

Foglio  
**9**  
di 28  
Scala  
1:10000



Il presente disegno e' di proprieta' aziendale - La Societa' tutelera' i propri diritti a termine di legge.



CTR 381101      CTR 381114      CTR 381073      CTR 381114      CTR 381111      CTR 381072

0+000      1      2      3

MONTECILFONE      CAMPOBASSO      GUGLIONESI

PIDS n.4100198/2  
km 0+019

ST-3397



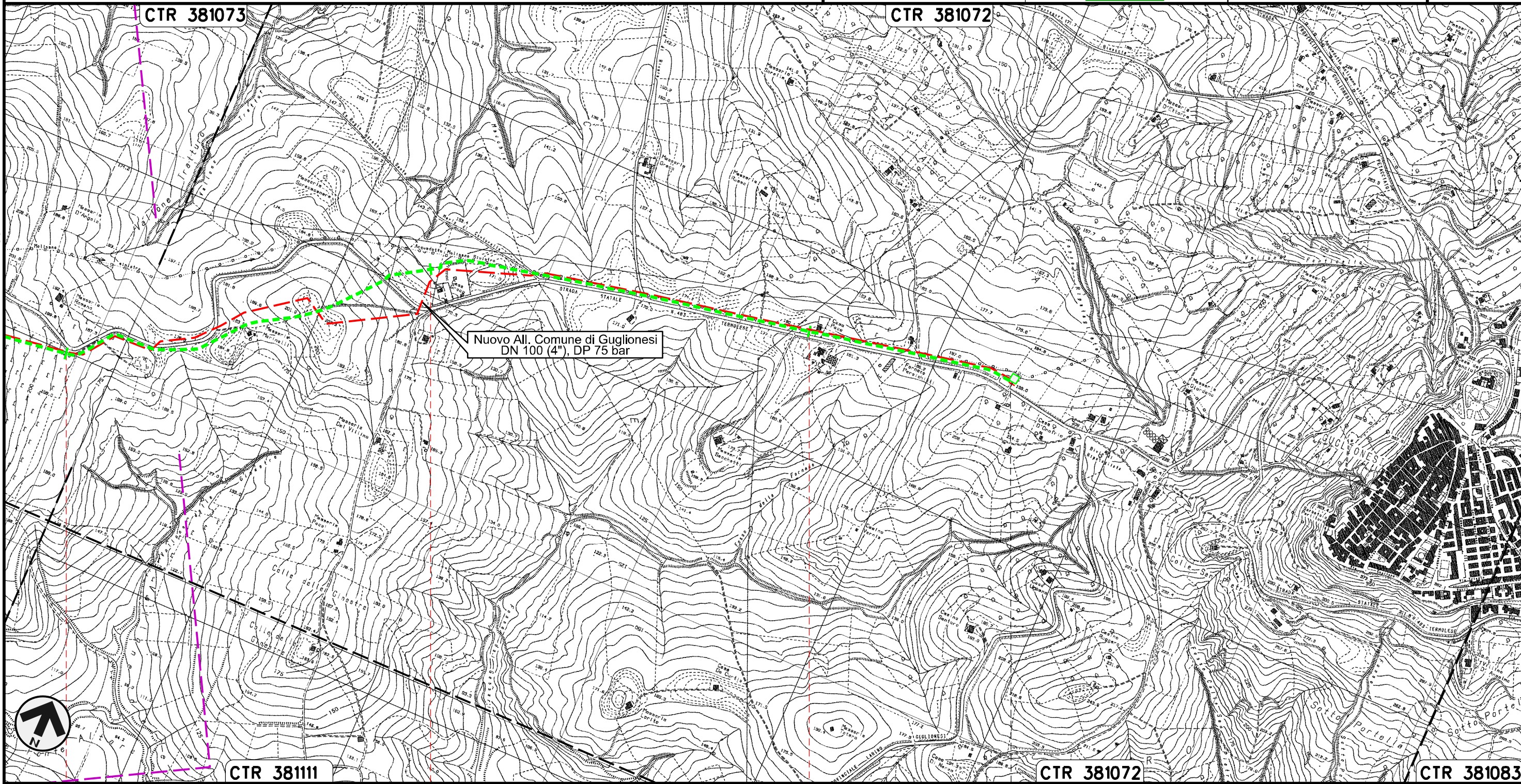
Collegamento Pozzo Agip Guglionesi  
DN 250 (10"), MOP 64 bar

Rimozione Condotta Esistente  
OPERE DI MITIGAZIONE E RIPRISTINO

00	30.11.17	EMISSIONE	TORELLI	RICCIOTTI	CAPRIOTTI
INDICE	DATA	REVISIONI	ELABORATO	VERIFICATO	APPROVATO
			Dis. PG-OM-430		
			Comm. NR /17076		



Foglio  
**10**  
di 28  
Scala  
1:10000



Il presente disegno e' di proprieta' aziendale - La Societa' tutelera' i propri diritti a termine di legge.



CTR 381111

CTR 381072

CTR 381083

GUGLIONESI  
CAMPOBASSO



PIDA n.  
4101868/2

ST-3397

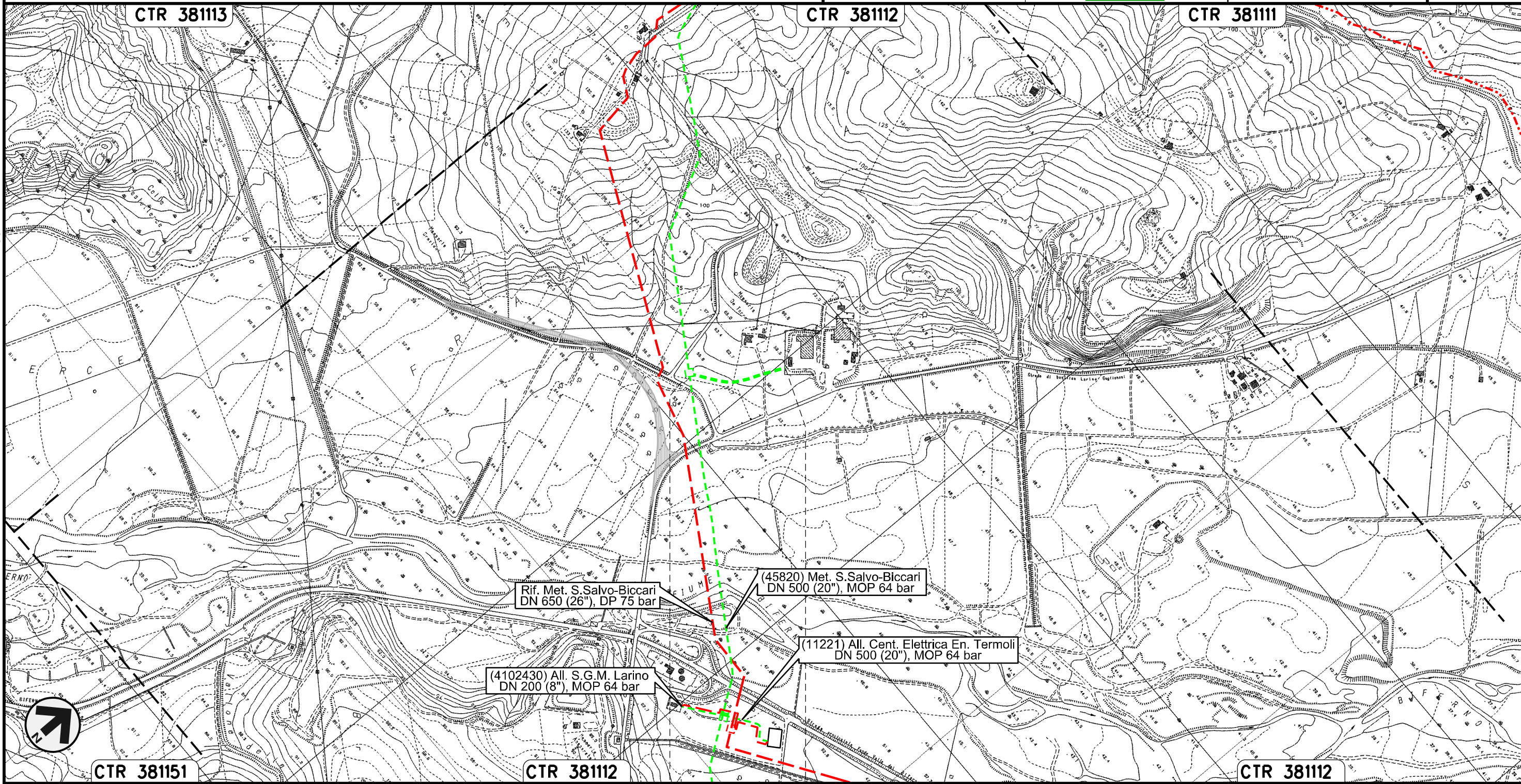


Allacciamento Sigma Guglionesi  
DN 80 (3"), MOP 64 bar

Rimozione Condotta Esistente  
OPERE DI MITIGAZIONE E RIPRISTINO

00	30.11.17	EMISSIONE	TORELLI	RICCIOTTI	CAPRIOTTI
INDICE	DATA	REVISIONI	ELABORATO	VERIFICATO	APPROVATO
					
			Dis.	PG-OM-430	
			Comm.	NR /17076	

Foglio  
**11**  
di 28  
Scala  
1:10000



Il presente disegno e' di proprieta' aziendale - La Societa' tutelera' i propri diritti a termine di legge.


CTR 381151

CTR 381112

CTR 381112

0+000      0+258

GUGLIONESI  
CAMPOBASSO

 PIDA n.  
4101178/1

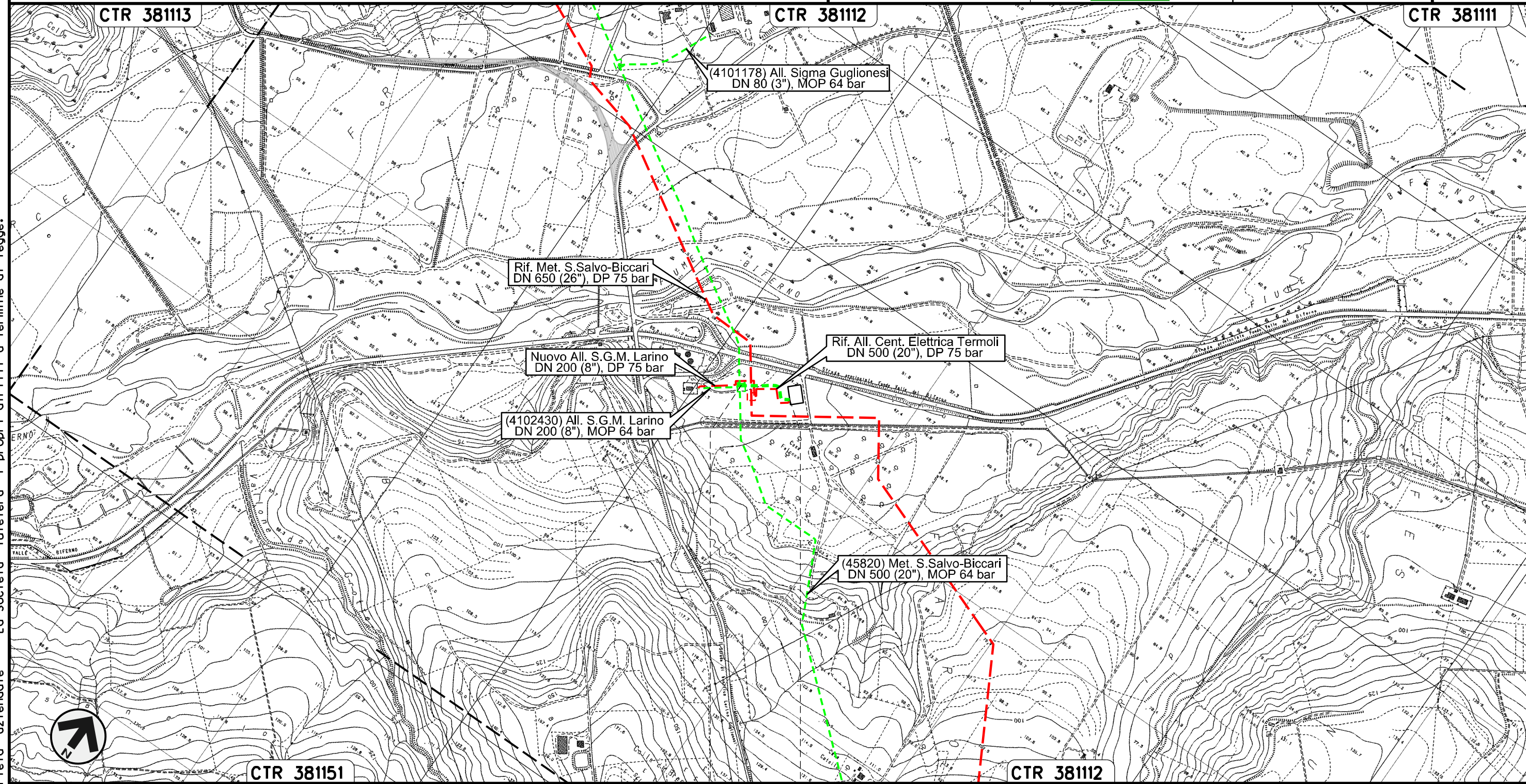


Allacciamento Centrale Elettrica Energia Termoli  
DN 500 (20"), MOP 64 bar

Rimozione Condotta Esistente  
OPERE DI MITIGAZIONE E RIPRISTINO

00	30.11.17	EMISSIONE	TORELLI	RICCIOTTI	CAPRIOTTI
INDICE	DATA	REVISIONI	ELABORATO	VERIFICATO	APPROVATO
			Dis. PG-OM-430		
			Comm. NR /17076		

Foglio  
**12**  
di 28  
Scala  
1:10000



0+000 0+161



LARINO  
CAMPOBASSO

Il presente disegno e' di proprieta' aziendale - La Societa' tutelera' i propri diritti a termine di legge.

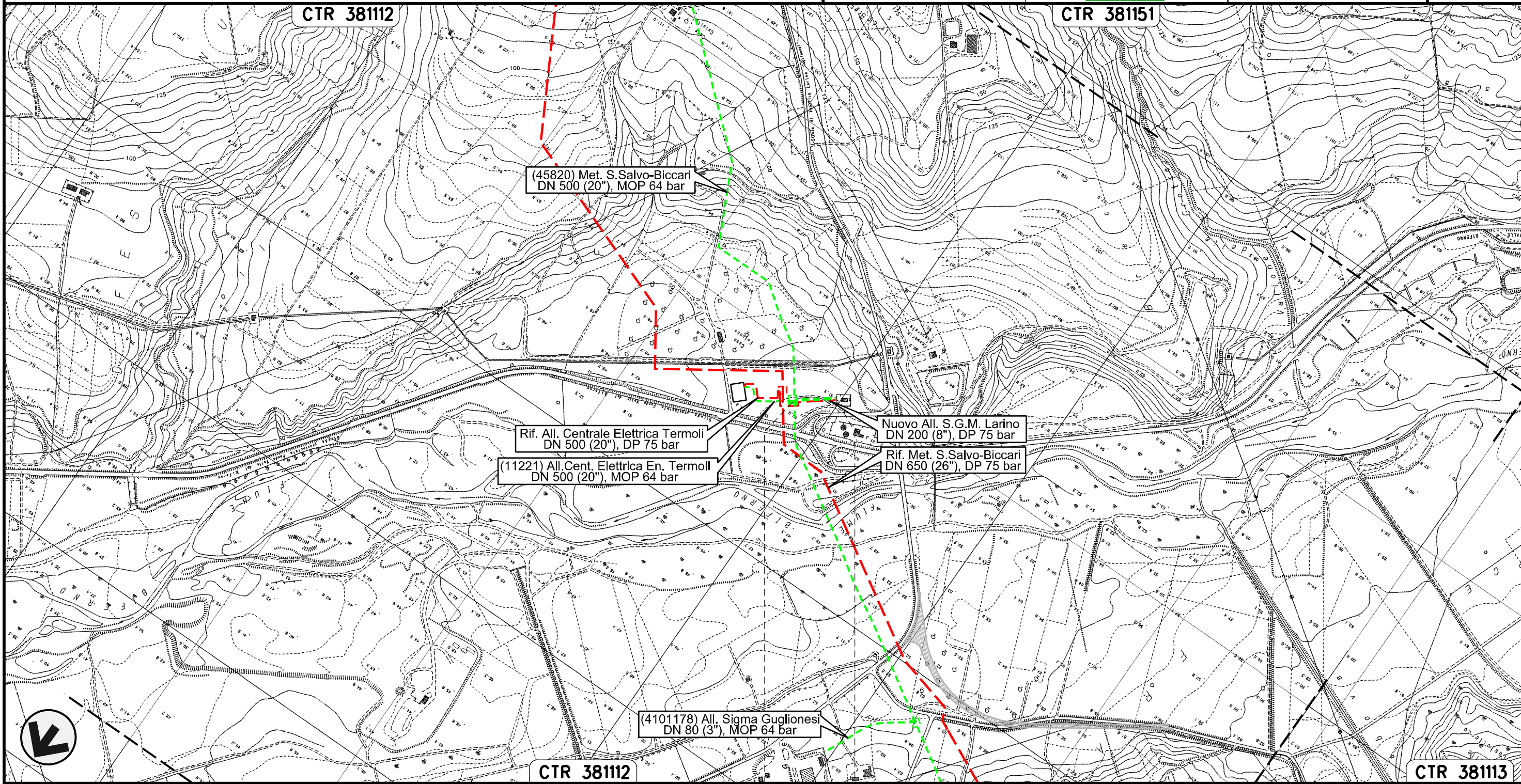


Allacciamento S.G.M. Larino  
DN 200 (8"), MOP 64 bar

Rimozione Condotta Esistente  
OPERE DI MITIGAZIONE E RIPRISTINO

00	30.11.17	EMISSIONE	TORELLI	RICCIOTTI	CAPRIOTTI
INDICE	DATA	REVISIONI	ELABORATO	VERIFICATO	APPROVATO
					
			Dis.	PG-OM-430	
			Comm.	NR /17076	

Foglio  
**13**  
di 28  
Scala  
1:10000



Il presente disegno e' di proprieta' aziendale - La Societa' tutelera' i propri diritti a termine di legge.



0+000    0+154

LARINO  
CAMPOBASSO

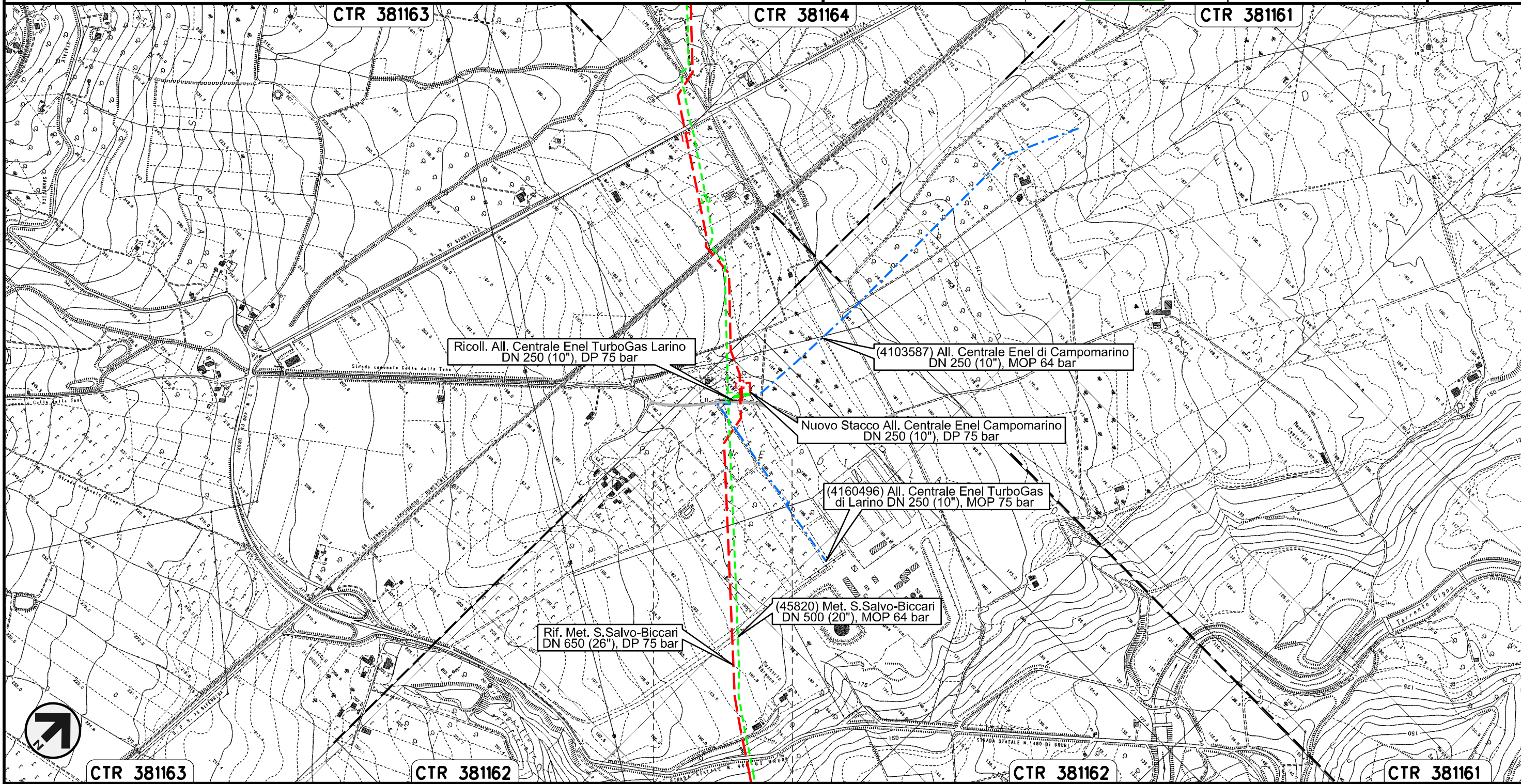


Allacciamento Centrale Enel di Campomarino  
DN 250 (10"), MOP 64 bar

Rimozione Condotta Esistente  
OPERE DI MITIGAZIONE E RIPRISTINO

00	30.11.17	EMISSIONE	TORELLI	RICCIOTTI	CAPRIOTTI
INDICE	DATA	REVISIONI	ELABORATO	VERIFICATO	APPROVATO
					
			Dis.	PG-OM-430	
			Comm.	NR /17076	

Foglio  
**14**  
di 28  
Scala  
1:10000



0+000      0+050



LARINO  
CAMPOBASSO

Il presente disegno e' di proprieta' aziendale - La Societa' tutelera' i propri diritti a termine di legge.

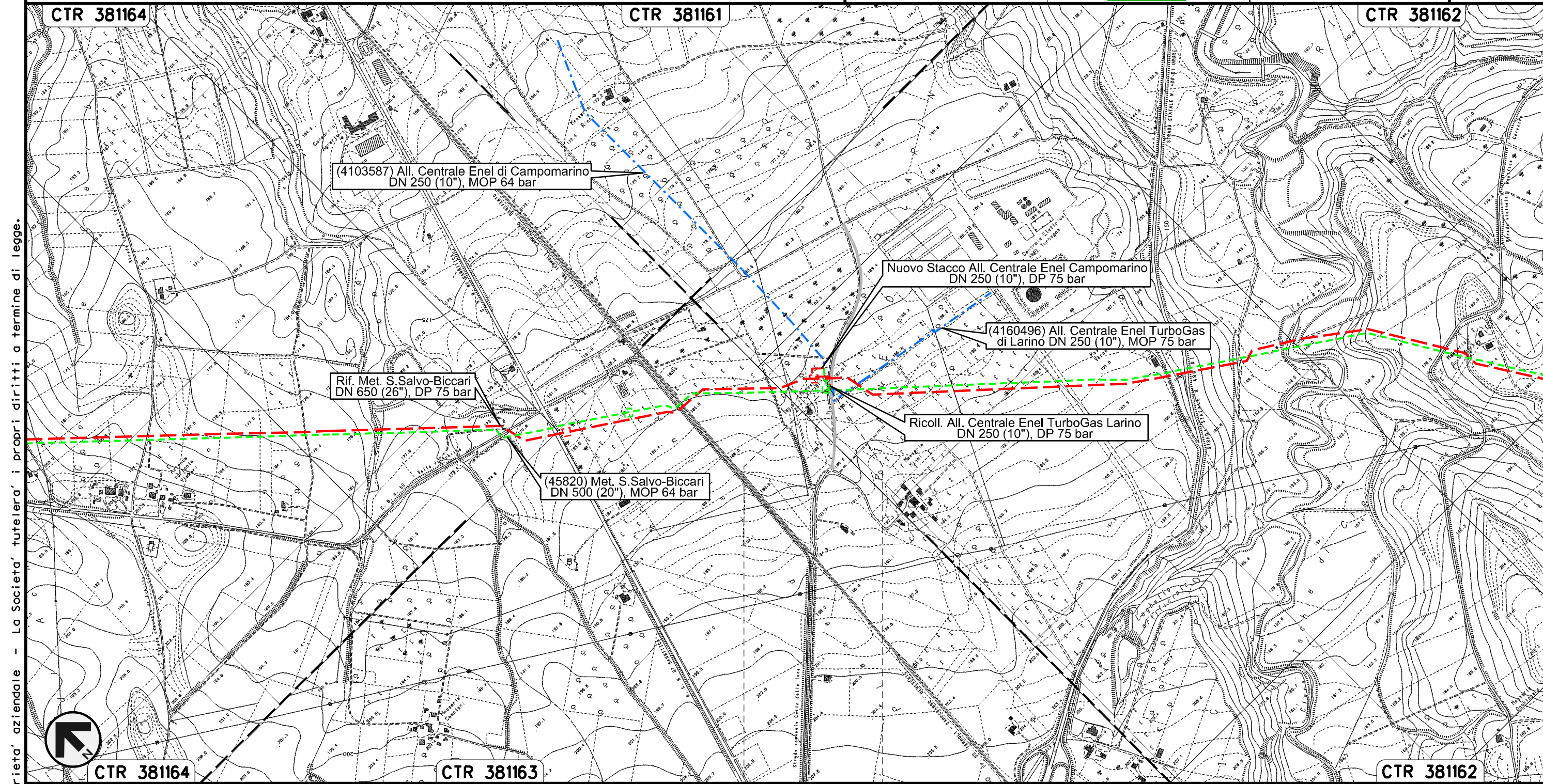


Allacciamento Centrale Enel TurboGas di Larino  
DN 250 (10"), MOP 75 bar

Rimozione Condotta Esistente  
OPERE DI MITIGAZIONE E RIPRISTINO

00	30.11.17	EMISSIONE	TORELLI	RICCIOTTI	CAPRIOTTI
INDICE	DATA	REVISIONI	ELABORATO	VERIFICATO	APPROVATO
					
			Dis.	PG-OM-430	
			Comm.	NR /17076	

Foglio  
**15**  
di 28  
Scala  
1:10000



Il presente disegno e' di proprieta' aziendale - La Societa' tutelera' i propri diritti a termine di legge.



0+000      0+010

LARINO  
CAMPOBASSO

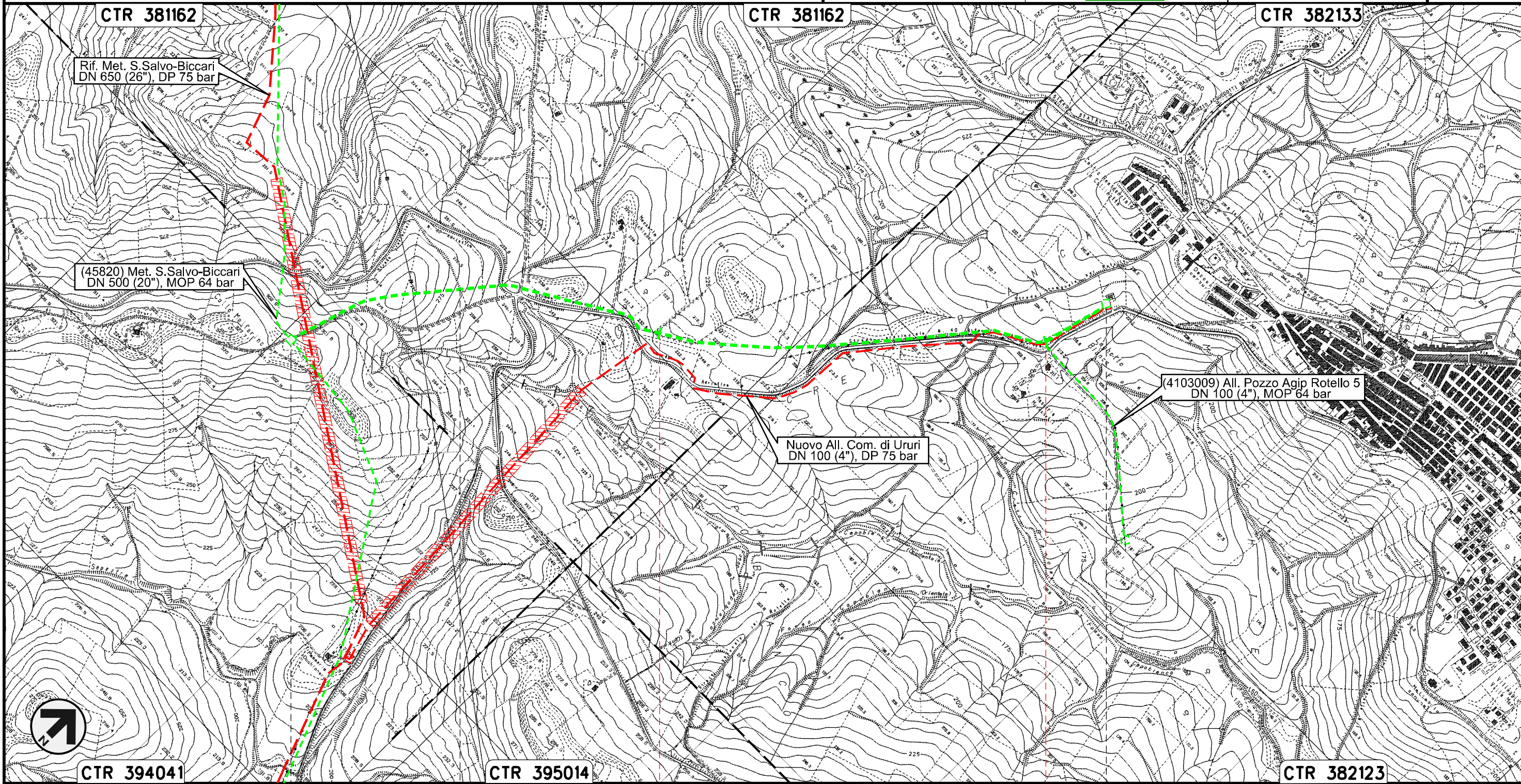


Allacciamento Comune di Ururi  
DN 100 (4"), MOP 64 bar

Rimozione Condotta Esistente  
OPERE DI MITIGAZIONE E RIPRISTINO

00	30.11.17	EMISSIONE	TORELLI	RICCIOTTI	CAPRIOTTI
INDICE	DATA	REVISIONI	ELABORATO	VERIFICATO	APPROVATO
					
			Dis. PG-OM-430		
			Comm. NR /17076		

Foglio  
**16**  
di 28  
Scala  
1:10000



Il presente disegno e' di proprieta' aziendale - La Societa' tutelera' i propri diritti a termine di legge.

0+000 1 2 2+204

MONTORIO NEI FRENTANI

URURI  
CAMPOBASSO



PIDS n.4103008/1

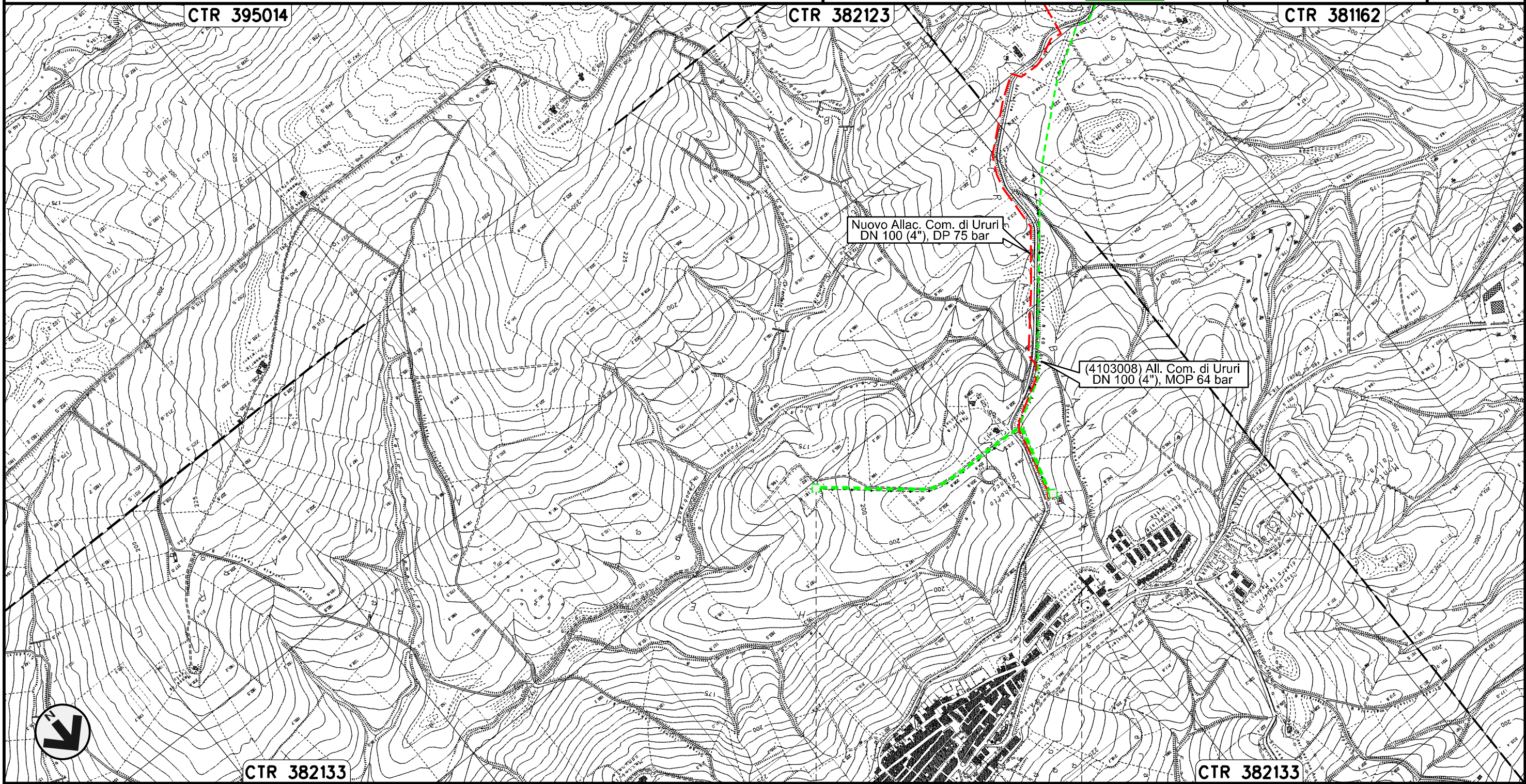
PIDA n. 4103008/2



Allacciamento Pozzo Agip Rotello 5  
DN 100 (4"), MOP 64 bar

Rimozione Condotta Esistente  
OPERE DI MITIGAZIONE E RIPRISTINO

00	30.11.17	EMISSIONE	TORELLI	RICCIOTTI	CAPRIOTTI
INDICE	DATA	REVISIONI	ELABORATO	VERIFICATO	APPROVATO
					
			Dis. PG-OM-430		Foglio 17 di 28
			Comm. NR /17076		Scala 1:10000



Nuovo Allac. Com. di Ururi  
DN 100 (4"), DP 75 bar

(4103008) All. Com. di Ururi  
DN 100 (4"), MOP 64 bar

0+000

0+770

URURI  
CAMPOBASSO

PIDA n. 4103009/1

PIDA n. 4103009/2

Il presente disegno e' di proprieta' aziendale - La Societa' tutelera' i propri diritti a termine di legge.



Allacciamento Comune di Rotello  
DN 80 (3"), MOP 64 bar

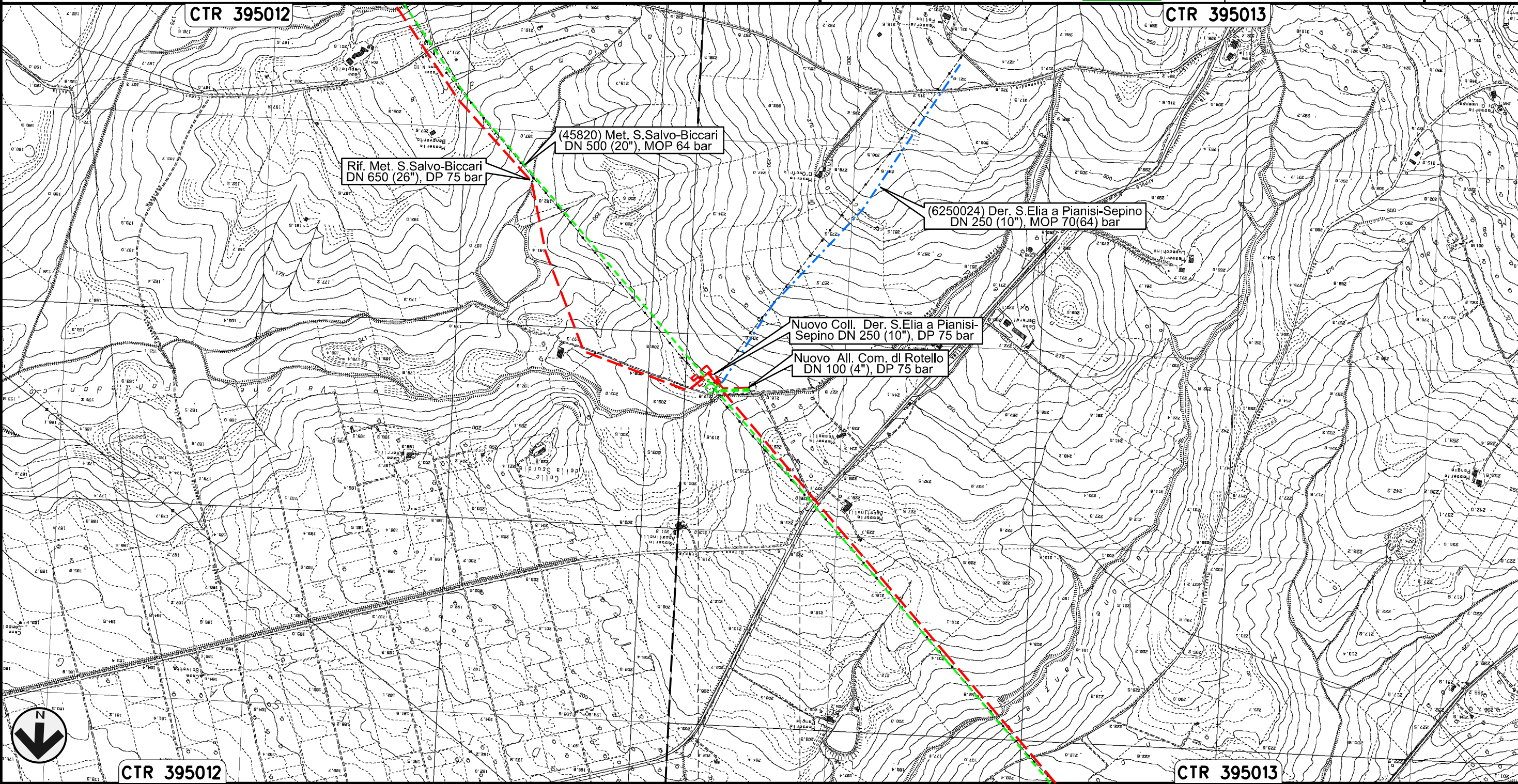
Rimozione Condotta Esistente  
OPERE DI MITIGAZIONE E RIPRISTINO

00	30.11.17	EMISSIONE	TORELLI	RICCIOTTI	CAPRIOTTI	Foglio
INDICE	DATA	REVISIONI	ELABORATO	VERIFICATO	APPROVATO	18
						di 28
						Scala
						1:10000



Dis. PG-OM-430  
Comm. NR /17076

Il presente disegno e' di proprieta' aziendale - La Societa' tutelera' i propri diritti a termine di legge.





ROTELLO  
CAMPOBASSO

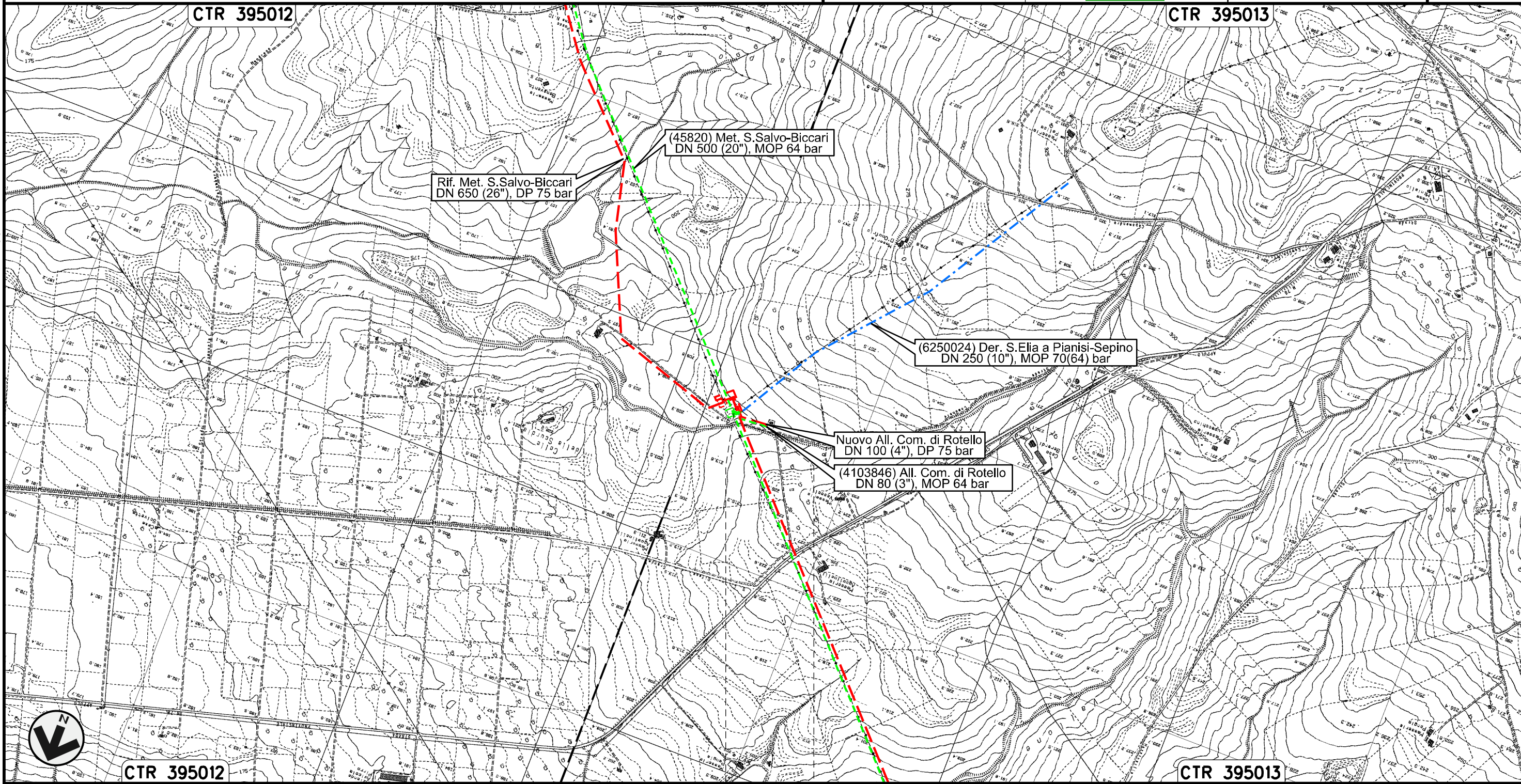


Derivazione S.Elia a Pianisi-Sepino  
DN 250 (8"), MOP 70(64) bar

Rimozione Condotta Esistente  
OPERE DI MITIGAZIONE E RIPRISTINO

00	30.11.17	EMISSIONE	TORELLI	RICCIOTTI	CAPRIOTTI
INDICE	DATA	REVISIONI	ELABORATO	VERIFICATO	APPROVATO
					
			Dis.	PG-OM-430	
			Comm.	NR /17076	

Foglio  
**19**  
di 28  
Scala  
1:10000



0+000    0+025

ROTELLO  
CAMPOBASSO

Il presente disegno e' di proprieta' aziendale - La Societa' tutelera' i propri diritti a termine di legge.











Allacciamento Comune di S. Croce di Magliano  
DN 80 (3"), MOP 64 bar

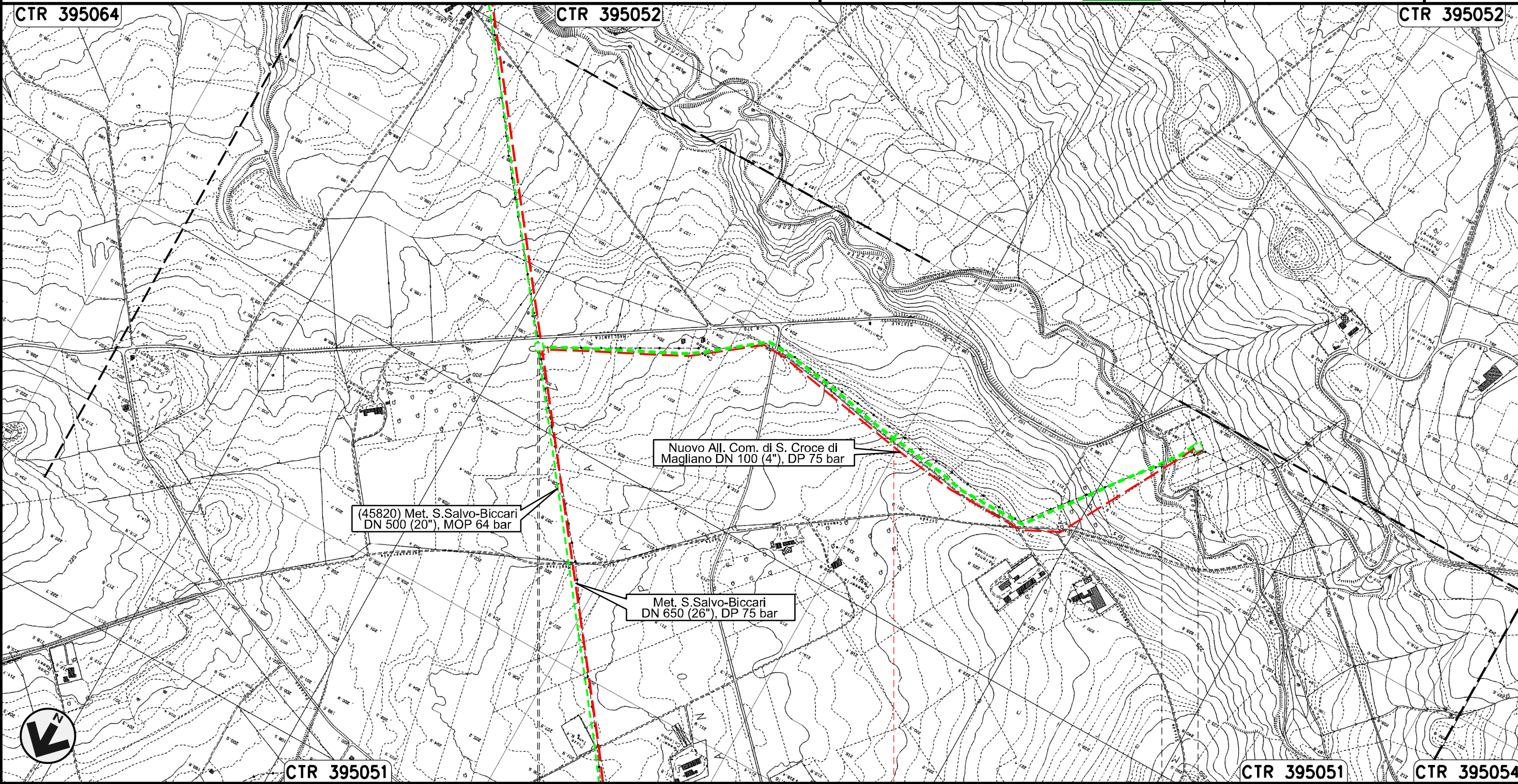
00	30.11.17	EMISSIONE	TORELLI	RICCIOTTI	CAPRIOTTI
INDICE	DATA	R E V I S I O N I	ELABORATO	VERIFICATO	APPROVATO

Foglio  
**22**  
di 28  
Scala  
1:10000

Rimozione Condotta Esistente  
OPERE DI MITIGAZIONE E RIPRISTINO



Dis. PG-OM-430  
Comm. NR /17076



Il presente disegno e' di proprieta' aziendale - La Societa' tutelera' i propri diritti a termine di legge.

CTR 395064      CTR 395052      CTR 395051      CTR 395051      CTR 395054

0+000      1      1+896

ROTELLO  
CAMPOBASSO      SANTA CROCE DI MAGLIANO

PIDA n. 4104019/1  
km 0+005



PIDA n. 4104019/2

ST-3367      ST-3367

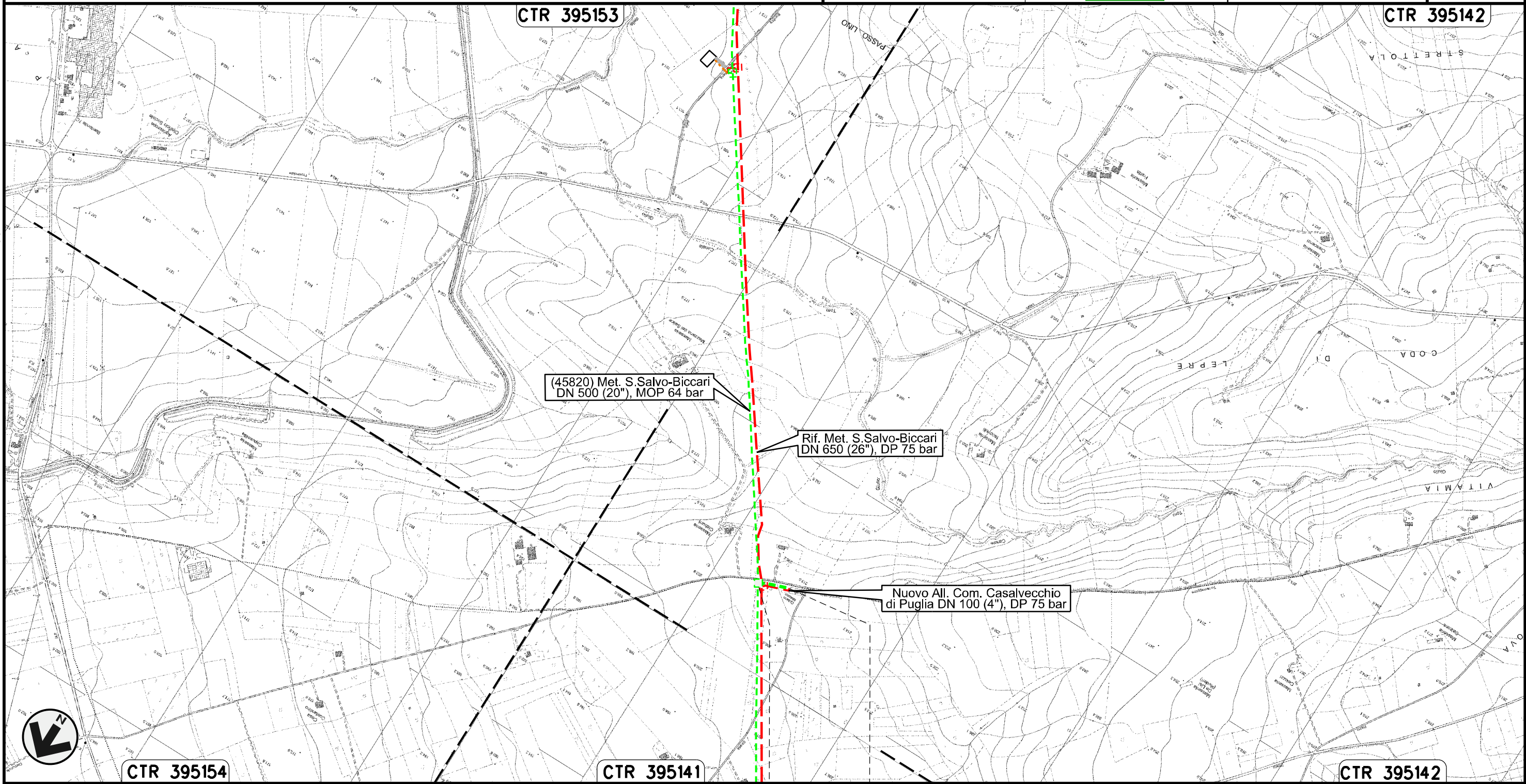
ST-3397



Allacciamento Comune di Casalvecchio di Puglia  
DN 100 (4"), MOP 64 bar

00	30.11.17	EMISSIONE	TORELLI	RICCIOTTI	CAPRIOTTI
INDICE	DATA	REVISIONI	ELABORATO	VERIFICATO	APPROVATO
					
			Dis. PG-OM-430		Foglio 23 di 28
			Comm. NR /17076		Scala 1:10000

Rimozione Condotta Esistente  
OPERE DI MITIGAZIONE E RIPRISTINO





Il presente disegno e' di proprieta' aziendale - La Societa' tutelera' i propri diritti a termine di legge.

CASALVECCHIO  
DI PUGLIA  
FOGGIA  
PIDA n.11090/1



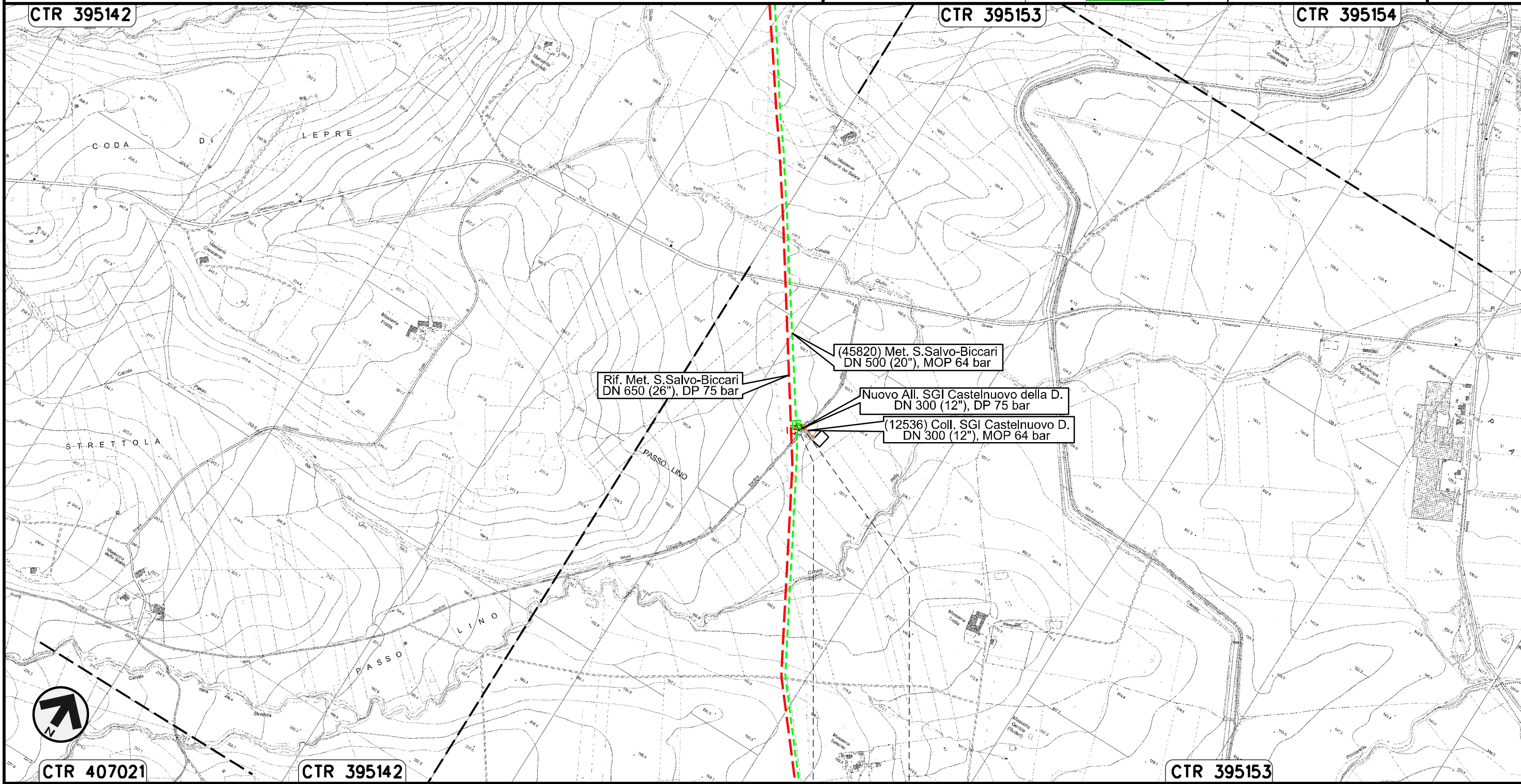
Collegamento SGI Castelnuovo della Daunia  
DN 300 (12"), MOP 64 bar

Rimozione Condotta Esistente  
OPERE DI MITIGAZIONE E RIPRISTINO

00	30.11.17	EMISSIONE	TORELLI	RICCIOTTI	CAPRIOTTI
INDICE	DATA	REVISIONI	ELABORATO	VERIFICATO	APPROVATO
					
			Dis.	PG-OM-430	
			Comm.	NR /17076	

Foglio  
**24**  
di 28  
Scala  
1:10000

Il presente disegno e' di proprieta' aziendale - La Societa' tutelera' i propri diritti a termine di legge.





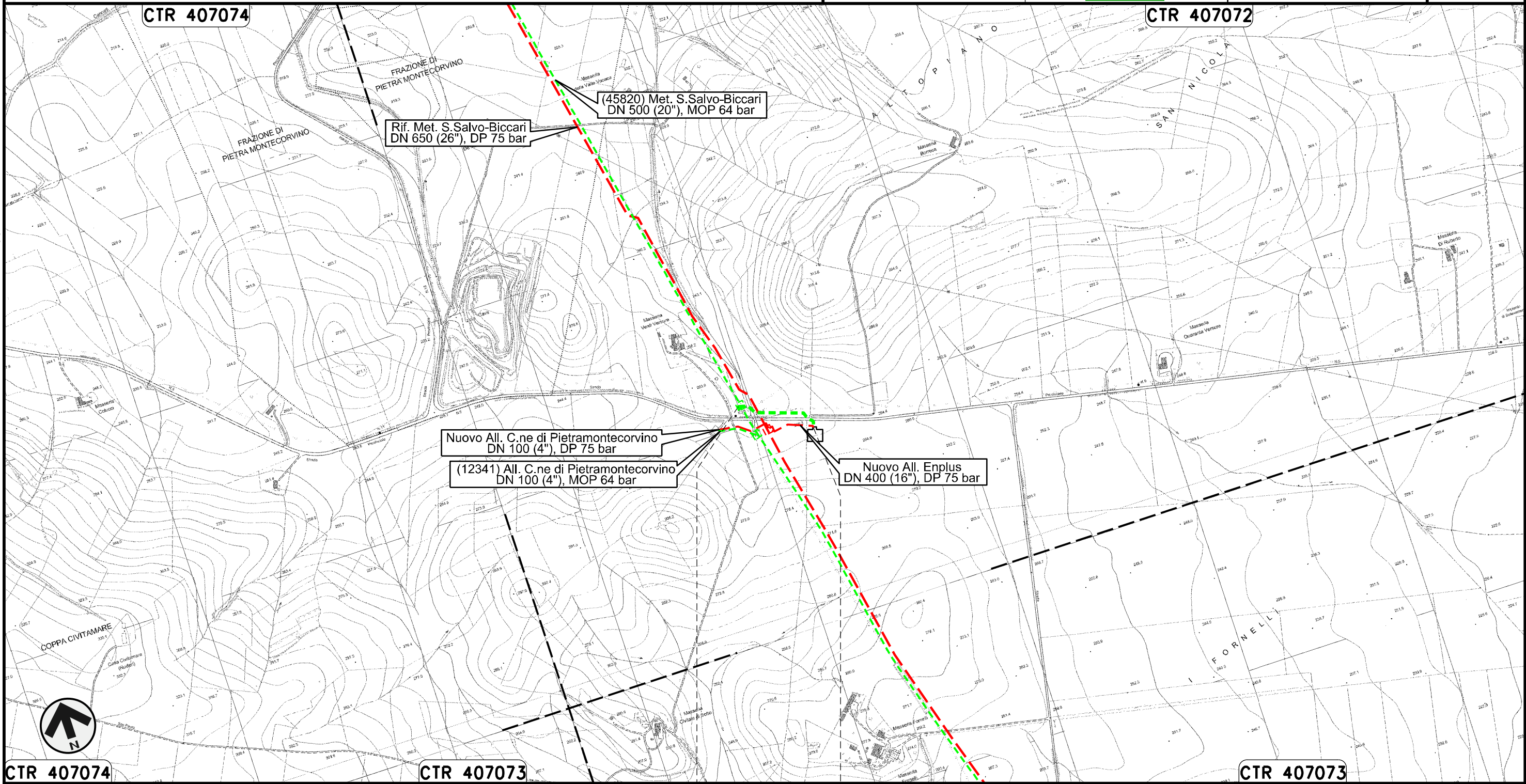
0+000    0+020  
CASTELNUOVO  
DELLA DAUNIA  
FOGGIA



Allacciamento Enplus Srl di S. Severo  
DN 400 (16"), MOP 64 bar

Rimozione Condotta Esistente  
OPERE DI MITIGAZIONE E RIPRISTINO

00	30.11.17	EMISSIONE	TORELLI	RICCIOTTI	CAPRIOTTI
INDICE	DATA	REVISIONI	ELABORATO	VERIFICATO	APPROVATO
					
			Dis. PG-OM-430		Foglio 25 di 28
			Comm. NR /17076		Scala 1:10000



Il presente disegno e' di proprieta' aziendale - La Societa' tutelera' i propri diritti a termine di legge.

0+000      0+222

PIETRAMONTECORVINO  
FOGGIA



Allacciamento Comune di Pietramontecorvino  
DN 100 (4"), MOP 64 bar

Rimozione Condotta Esistente  
OPERE DI MITIGAZIONE E RIPRISTINO

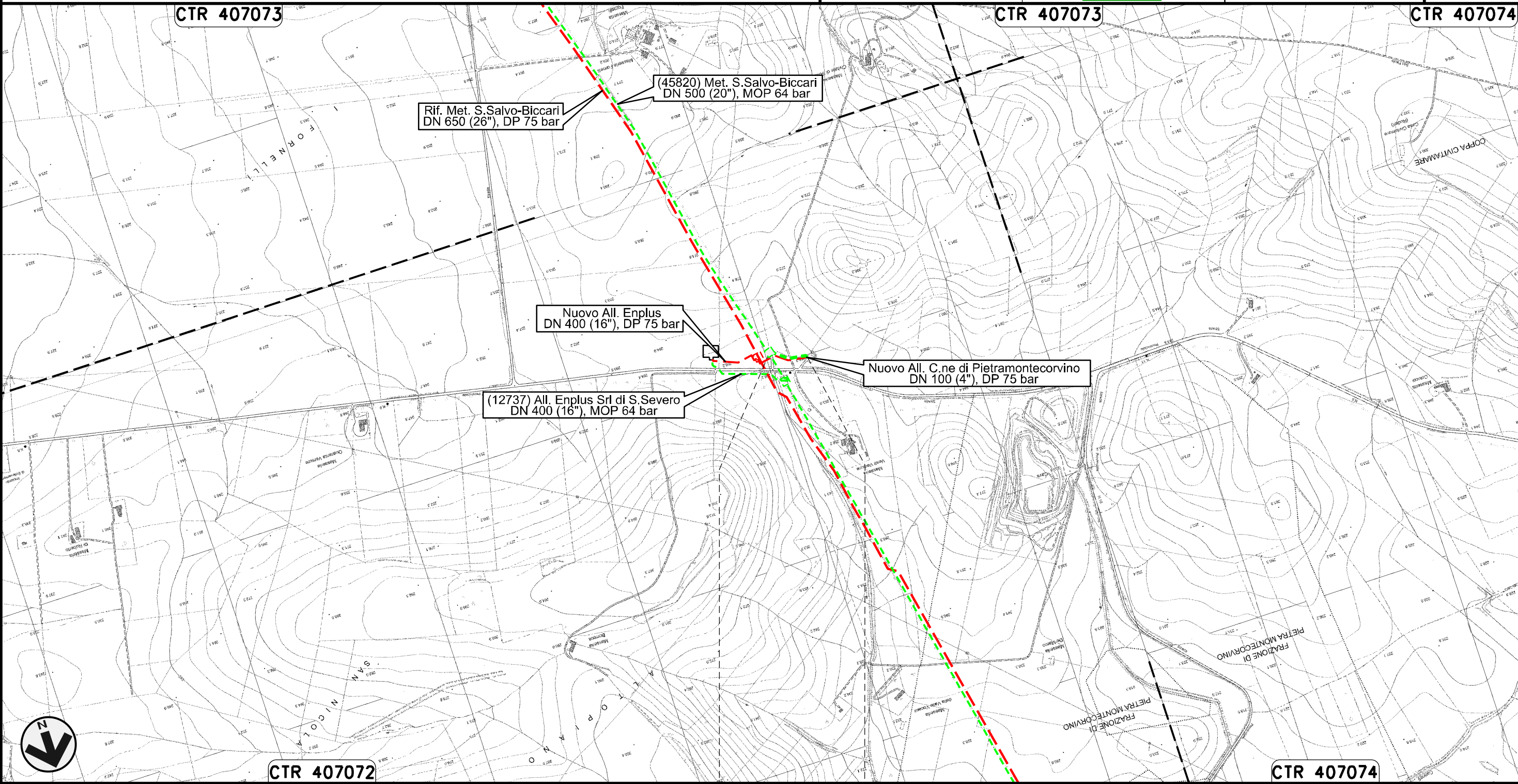
00	30.11.17	EMISSIONE	TORELLI	RICCIOTTI	CAPRIOTTI
INDICE	DATA	REVISIONI	ELABORATO	VERIFICATO	APPROVATO

Foglio  
**26**  
di 28  
Scala  
1:10000



Dis. PG-OM-430  
Comm. NR /17076

Il presente disegno e' di proprieta' aziendale - La Societa' tutelera' i propri diritti a termine di legge.

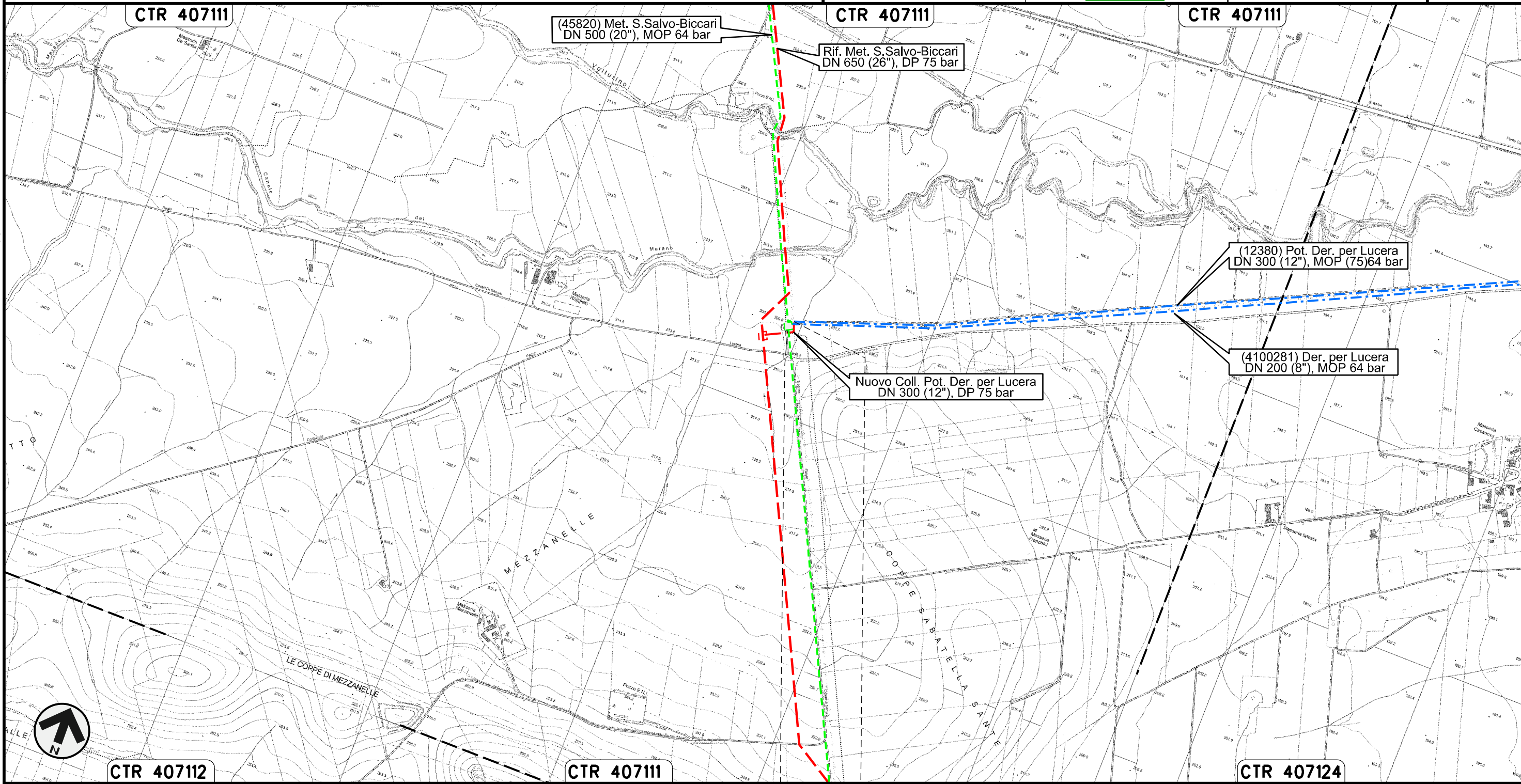




Potenziamento Derivazione per Lucera  
DN 300 (12"), MOP 64 bar

Rimozione Condotta Esistente  
OPERE DI MITIGAZIONE E RIPRISTINO

00	30.11.17	EMISSIONE	TORELLI	RICCIOTTI	CAPRIOTTI	Foglio 27
INDICE	DATA	REVISIONI	ELABORATO	VERIFICATO	APPROVATO	di 28
						Scala 1:10000
			Dis. PG-OM-430			
			Comm. NR /17076			

















Il presente disegno e' di proprieta' aziendale - La Societa' tutelera' i propri diritti a termine di legge.



















LEGENDA

SIMBOLOGIA CARTOGRAFICA

- |   |  |  |   |
|---|--|--|---|
|  | Metanodotti da porre fuori esercizio e rimuovere |  | Impianti di linea da porre fuori esercizio e rimuovere    |
|  | Metanodotti in progetto                          |  | Impianti di linea in progetto                             |
|  | Metanodotti in esercizio                         |  | Impianti di linea su rete in esercizio                    |
|  | Altre condotte di terzi                          |  | Gallerie, Tunnel, Mini-Microtunnel, Raise Boring e T.O.C. |
|  | Aree impianti stacco-terminale in progetto       |  | Nuova viabilita'  |
|  | Aree impianti stacco-terminale esistenti         |  | Viabilita' in programma                                   |
|  | Limite sovrapposizione fogli                     |  | Condotta S.G.I. (in progetto)                             |

SIMBOLOGIA MECCANICA

-  Punto di intercettazione di linea (P.I.L.)
-  Punto di intercettazione di derivazione importante (P.I.D.I.)
-  Punto di intercettazione di derivazione semplice con stacco da P.I.L. (P.I.D.S.)
-  Punto di intercettazione e derivazione semplice con stacco da Linea (P.I.D.S.)
-  Punto di intercettazione con discaggio di allacciamento (P.I.D.A.)
-  Punto predisposto per il discaggio di allacciamento (P.P.D.A.)
-  Punto di sezionamento elettrico terminale (P.S.E.T.)
-  Stazione predisposta per lancio e ricevimento PIG
-  Impianto di riduzione/egolazione della pressione

Progressiva chilometrica	<b>N.</b>	
Comuni		
Province		
Impianti	 TIPO - N. - PROGR. km	 TIPO - N. - ESISTENTE
Opere di sostegno /consolidamento		
Opere di regimazione	idraulica acque superficiali	
Opere di drenaggio		
Inerbimenti		
Piantagioni		

Il presente disegno e' di proprieta' aziendale - La Societa' tutelera' i propri diritti a termine di legge.