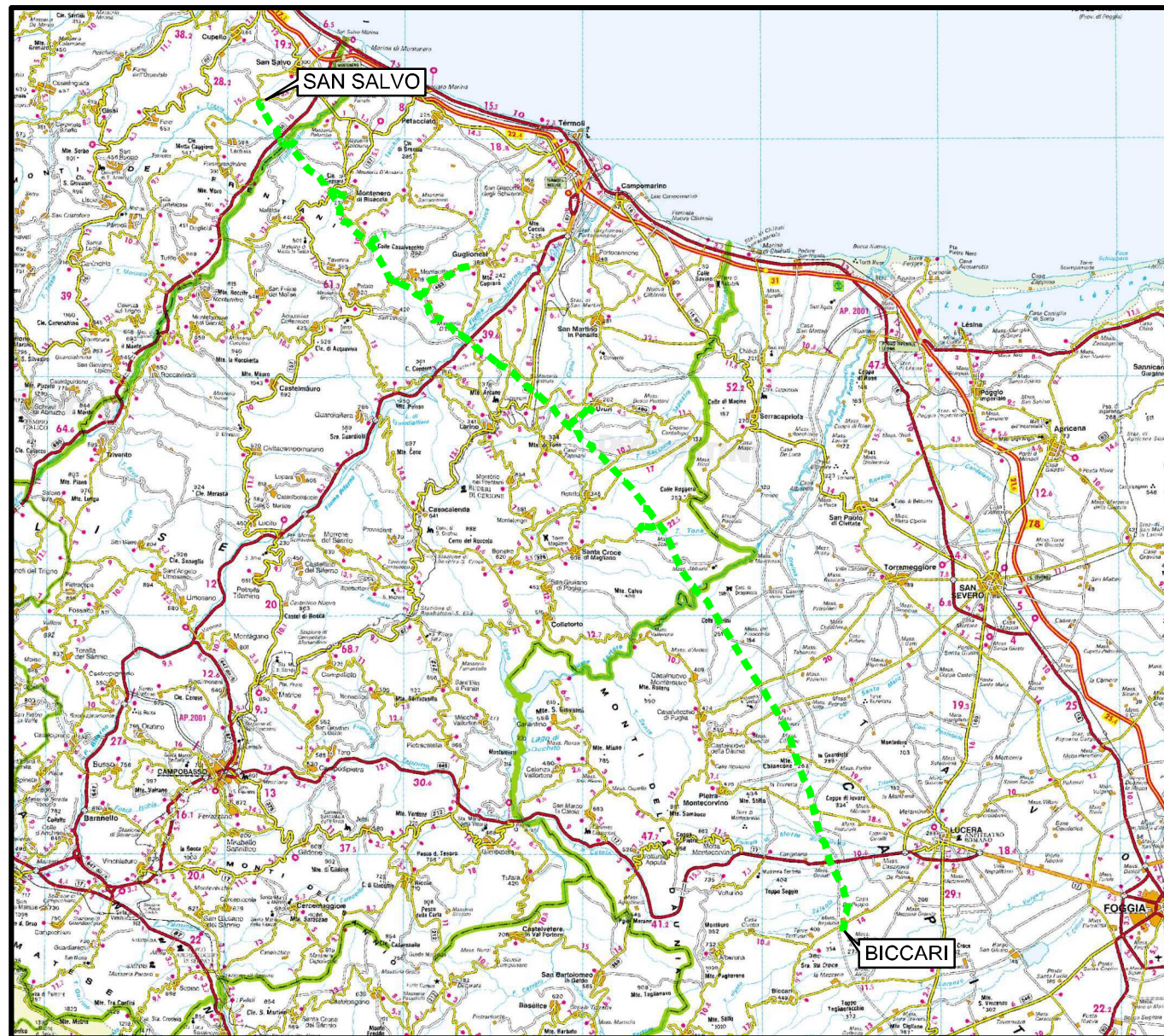


Il presente disegno e' di proprieta' aziendale - La Societa' tutelera' i propri diritti a termine di legge.



COROGRAFIA Scala 1:500.000

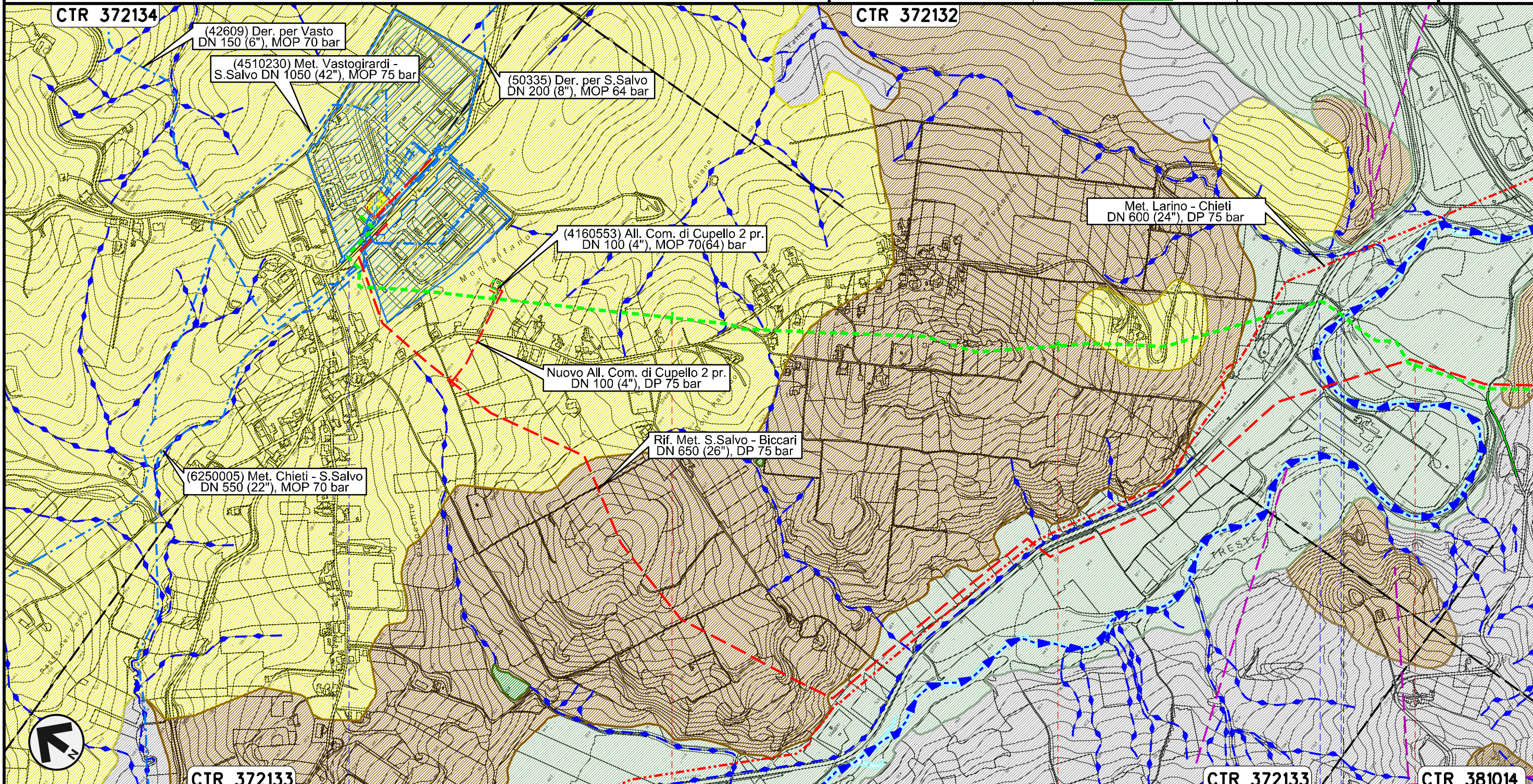


00	30.11.17	EMISSIONE	TORELLI	STROPPA	CAPRIOTTI		
INDICE	DATA	R E V I S I O N I			APPROVATO		
 			Dis. PG-CI-342				
			Fg. 1 di 25				
METANODOTTO SAN SALVO - BICCARI DN 500 (20"), MOP 64 bar			Comm. NR /17076				
			INDICE	00			
			Scala 1:10000				
Rimozione Condotta Esistente IDROGEOLOGIA			Sostituisce il				
			Sostituito dal				


METANODOTTO SAN SALVO - BICCARI
DN 500 (20"), MOP 64 bar

Rimozione Condotta Esistente
IDROGEOLOGIA

00	30.11.17	EMISSIONE	TORELLI	STROPPA	CAPRIOTTI	Foglio 2 di 25
INDICE	DATA	REVISIONI	ELABORATO	VERIFICATO	APPROVATO	
						Scala 1:10000
Dis. PG-CI-342			Comm. NR /17076			



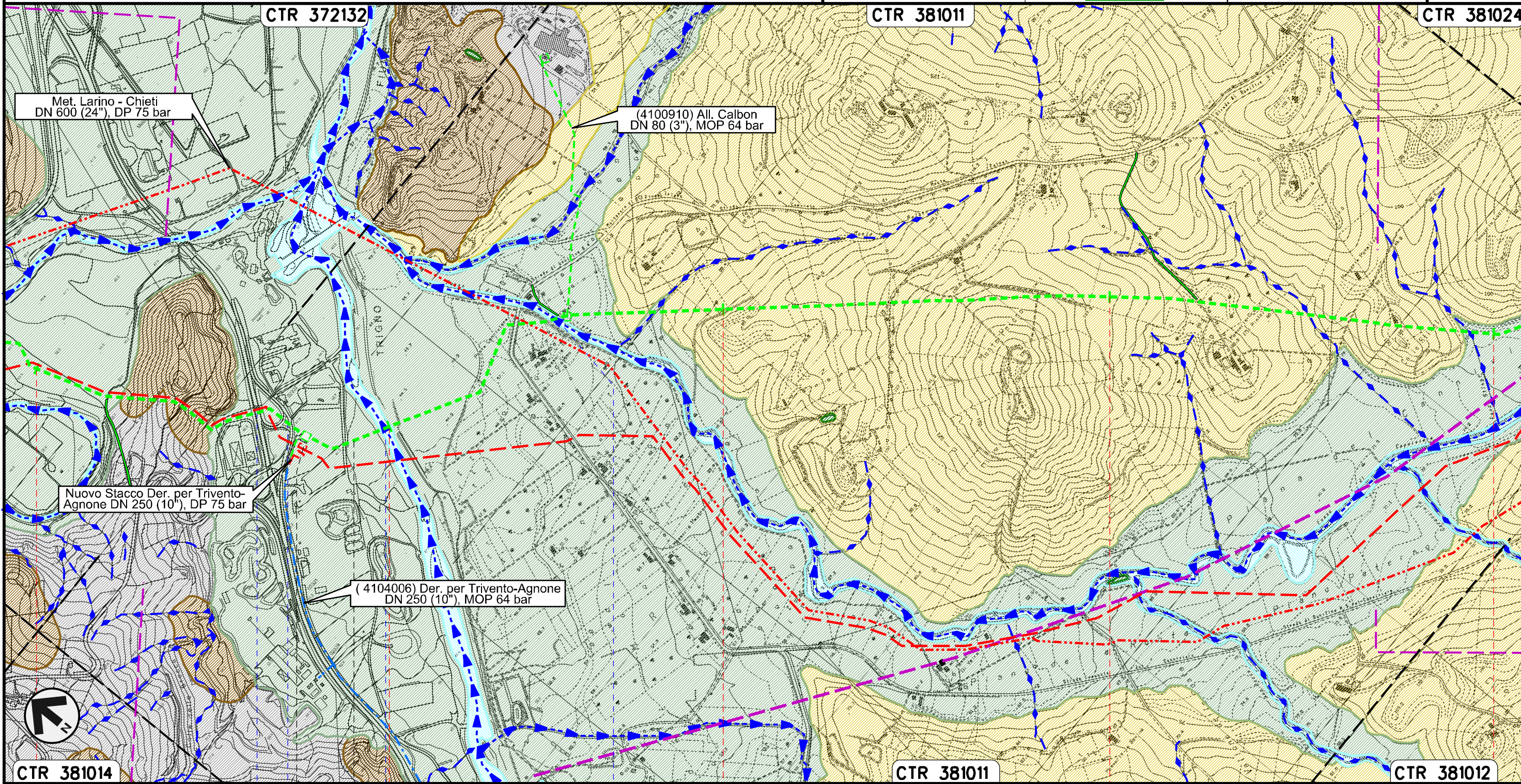
Il presente disegno e' di proprieta' aziendale - La Societa' tutelera' i propri diritti a termine di legge.




METANODOTTO SAN SALVO - BICCARI
DN 500 (20"), MOP 64 bar

Rimozione Condotta Esistente
IDROGEOLOGIA

00	30.11.17	EMISSIONE	TORELLI	STROPPA	CAPRIOTTI	Foglio 3 di 25 Scala 1:10000
INDICE	DATA	REVISIONI	ELABORATO	VERIFICATO	APPROVATO	
						Dis. PG-CI-342
						Comm. NR /17076





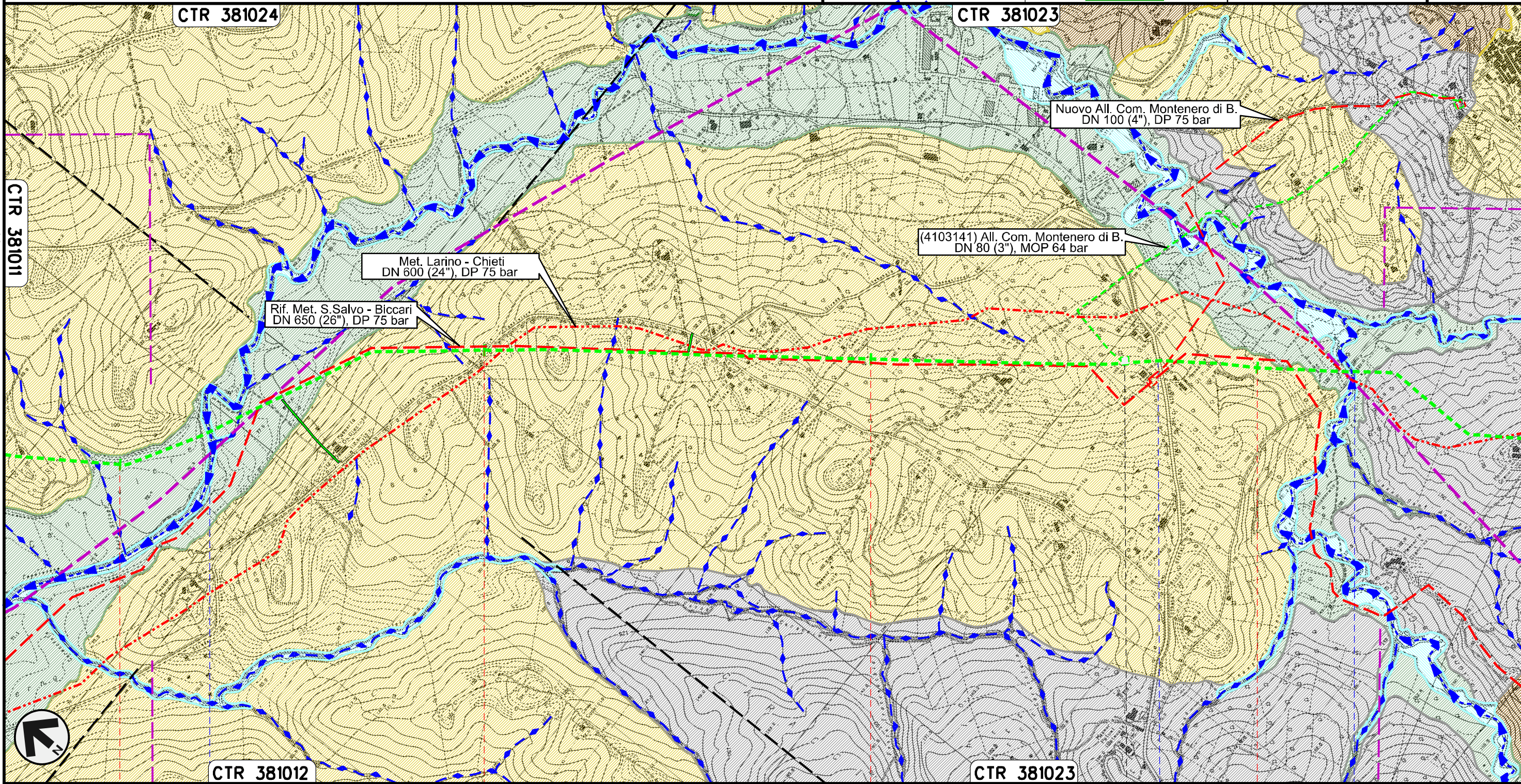
Il presente disegno e' di proprieta' aziendale - La Societa' tutelera' i propri diritti a termine di legge.



METANODOTTO SAN SALVO - BICCARI
DN 500 (20"), MOP 64 bar

Rimozione Condotta Esistente
IDROGEOLOGIA

00	30.11.17	EMISSIONE	TORELLI	STROPPA	CAPRIOTTI	Foglio
INDICE	DATA	REVISIONI	ELABORATO	VERIFICATO	APPROVATO	4
						di 25
			Dis.	PG-CI-342		Scala
			Comm.	NR /17076		1:10000




Il presente disegno e' di proprieta' aziendale - La Societa' tutelera' i propri diritti a termine di legge.



7 8 9 10

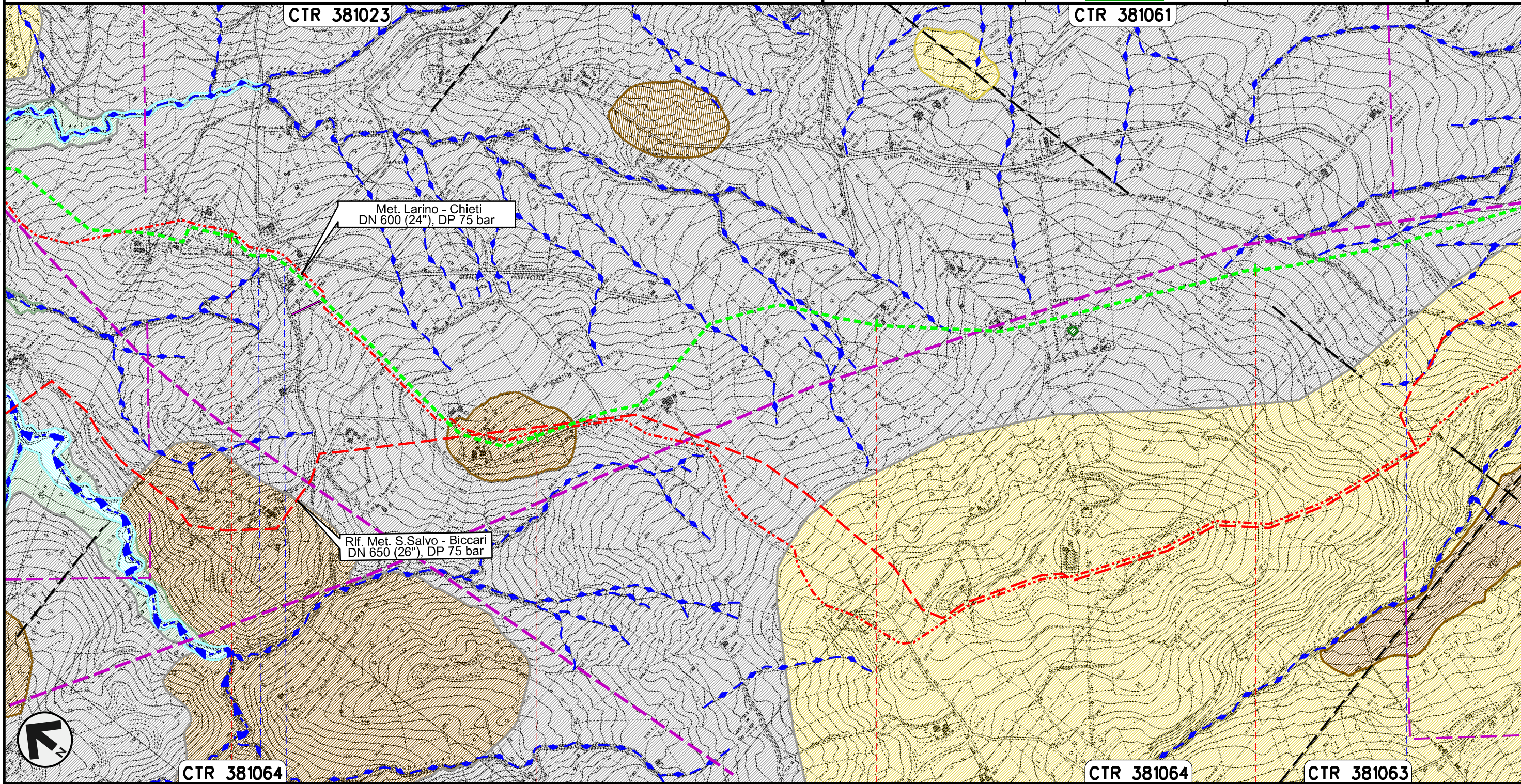
MONTENERO DI BISACCIA
CAMPOBASSO



METANODOTTO SAN SALVO - BICCARI
DN 500 (20"), MOP 64 bar

Rimozione Condotta Esistente
IDROGEOLOGIA

00	30.11.17	EMISSIONE	TORELLI	STROPPA	CAPRIOTTI	Foglio
INDICE	DATA	REVISIONI	ELABORATO	VERIFICATO	APPROVATO	5
SNAM RETE GAS			Enereco			di 25
			Dis. PG-CI-342			Scala
			Comm. NR /17076			1:10000



Il presente disegno e' di proprieta' aziendale - La Societa' tutelera' i propri diritti a termine di legge.



11 12 13 14

MONTENERO DI BISACCIA
CAMPOBASSO

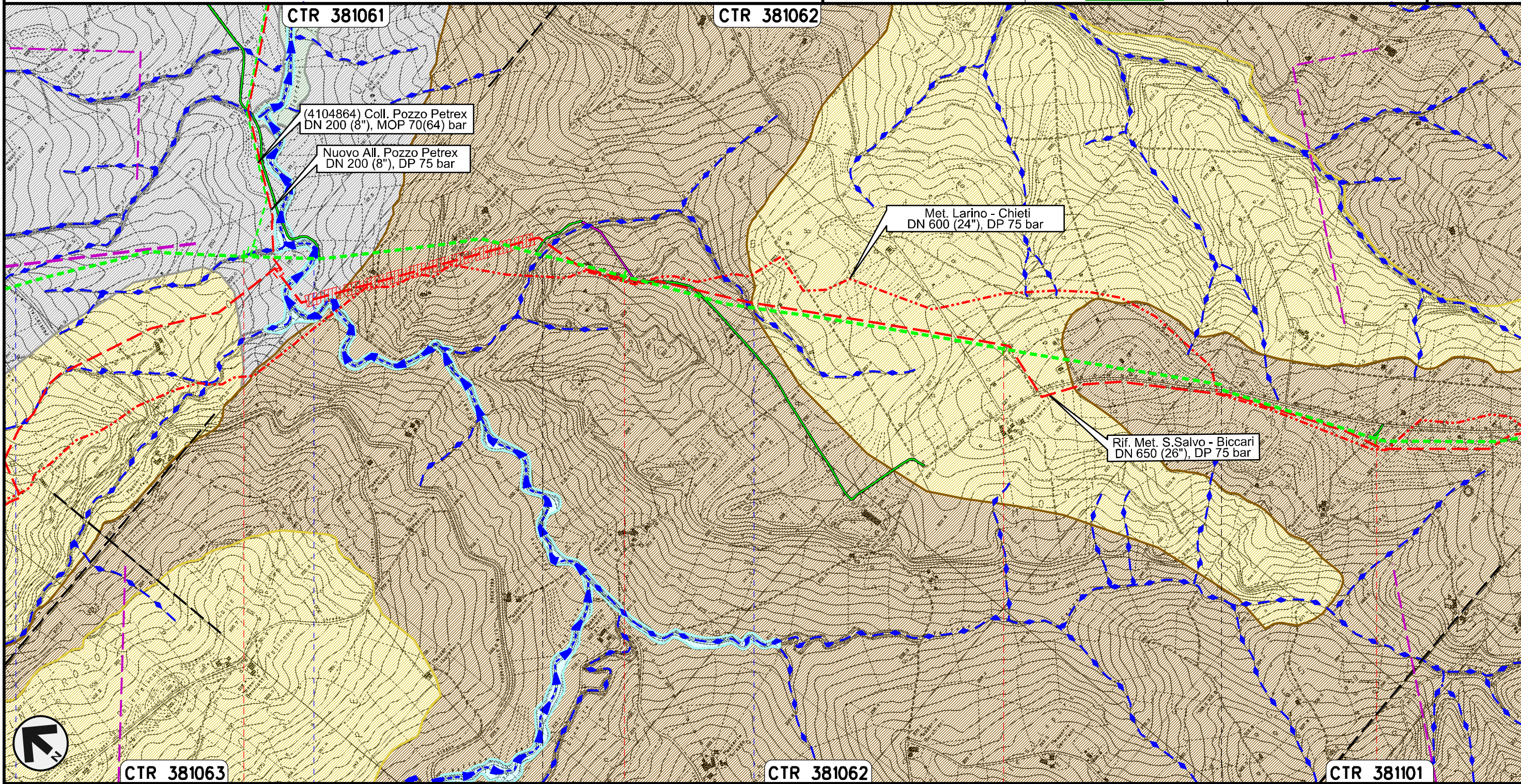
S.P. n.13 S.P. n.13

METANODOTTO SAN SALVO - BICCARI
DN 500 (20"), MOP 64 bar


Rimozione Condotta Esistente
IDROGEOLOGIA

00	30.11.17	EMISSIONE	TORELLI	STROPPA	CAPRIOTTI
INDICE	DATA	REVISIONI	ELABORATO	VERIFICATO	APPROVATO
					
			Dis.	PG-CI-342	
			Comm.	NR /17076	

Foglio
6
di 25
Scala
1:10000





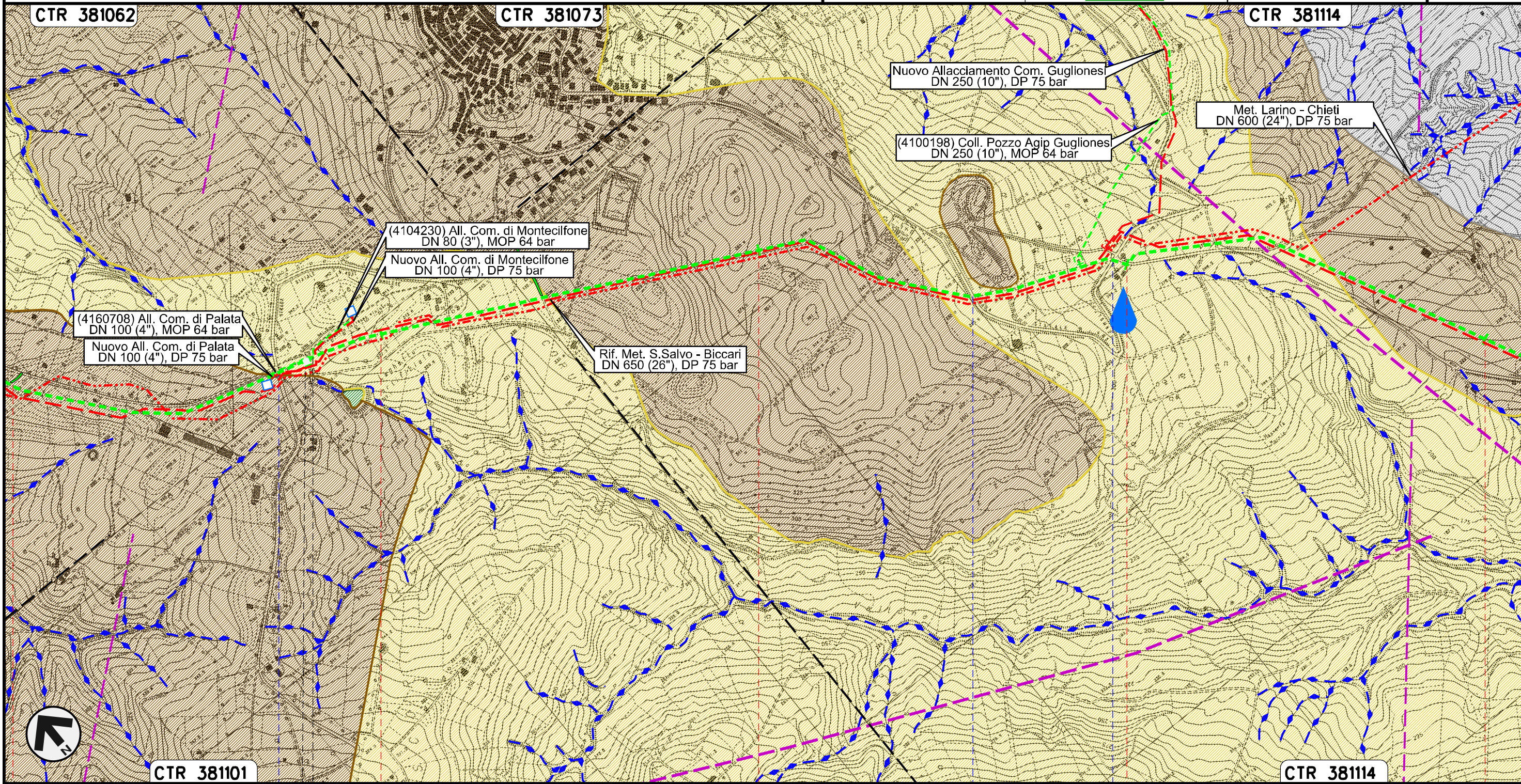
Il presente disegno e' di proprieta' aziendale - La Societa' tutelera' i propri diritti a termine di legge.

15	16	17	18
MONTENERO DI BISACCIA	MONTECILFONE	CAMPOBASSO	PALATA
● S.P. n.13	● Torrente Sinarca	● Fosso della Guardiola	● Fosso della Guardiola
			

METANODOTTO SAN SALVO - BICCARI
DN 500 (20"), MOP 64 bar

Rimozione Condotta Esistente
IDROGEOLOGIA

00	30.11.17	EMISSIONE	TORELLI	STROPPA	CAPRIOTTI	Foglio
INDICE	DATA	R E V I S I O N I	ELABORATO	VERIFICATO	APPROVATO	7
						Dis. PG-CI-342
			Comm. NR /17076			di 25
						Scala 1:10000





Il presente disegno e' di proprieta' aziendale - La Societa' tutelera' i propri diritti a termine di legge.

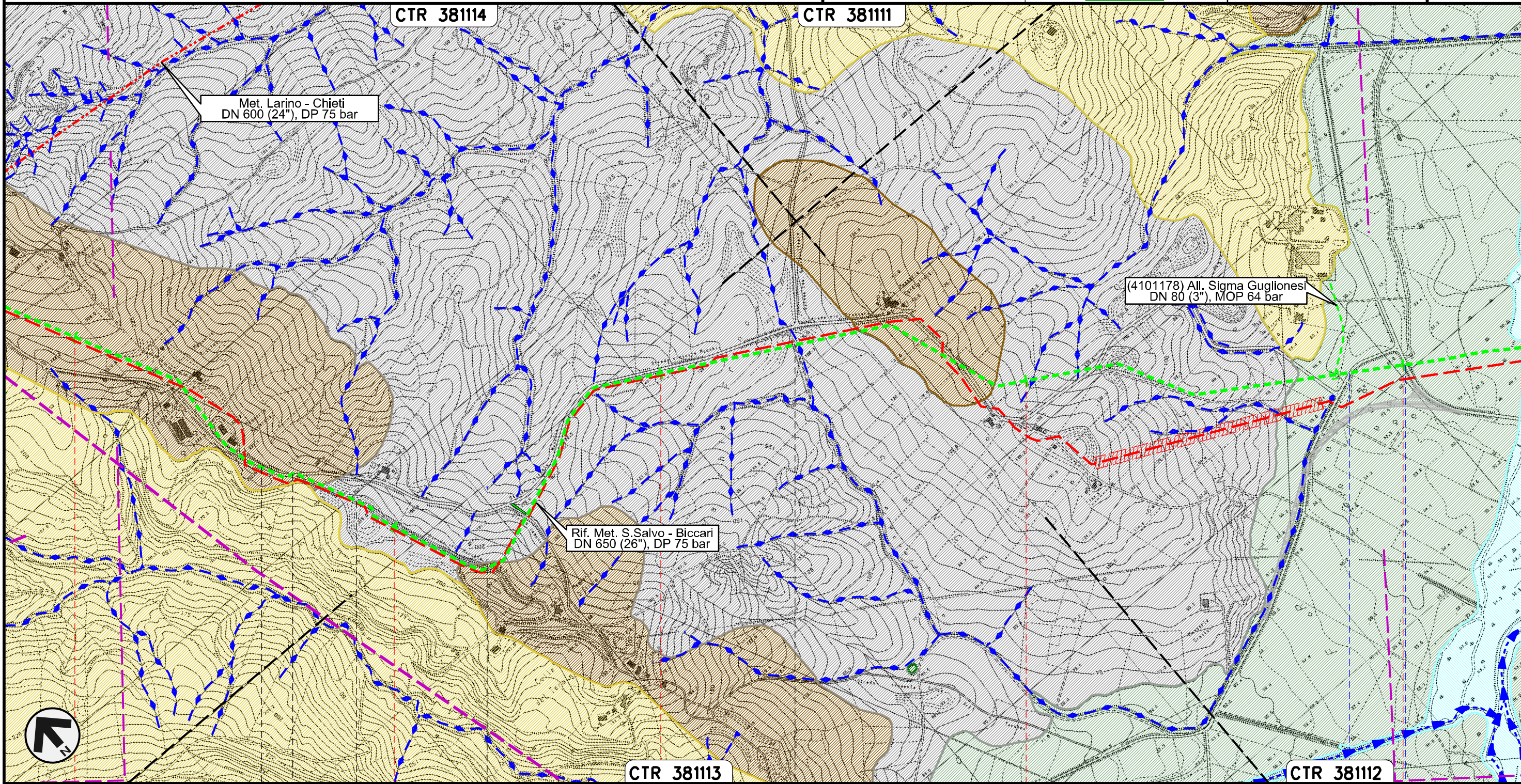


METANODOTTO SAN SALVO - BICCARI
DN 500 (20"), MOP 64 bar

Rimozione Condotta Esistente
IDROGEOLOGIA

00	30.11.17	EMISSIONE	TORELLI	STROPPA	CAPRIOTTI
INDICE	DATA	REVISIONI	ELABORATO	VERIFICATO	APPROVATO
					
			Dis.	PG-CI-342	
			Comm.	NR /17076	

Foglio
8
di 25
Scala
1:10000





Il presente disegno e' di proprieta' aziendale - La Societa' tutelera' i propri diritti a termine di legge.

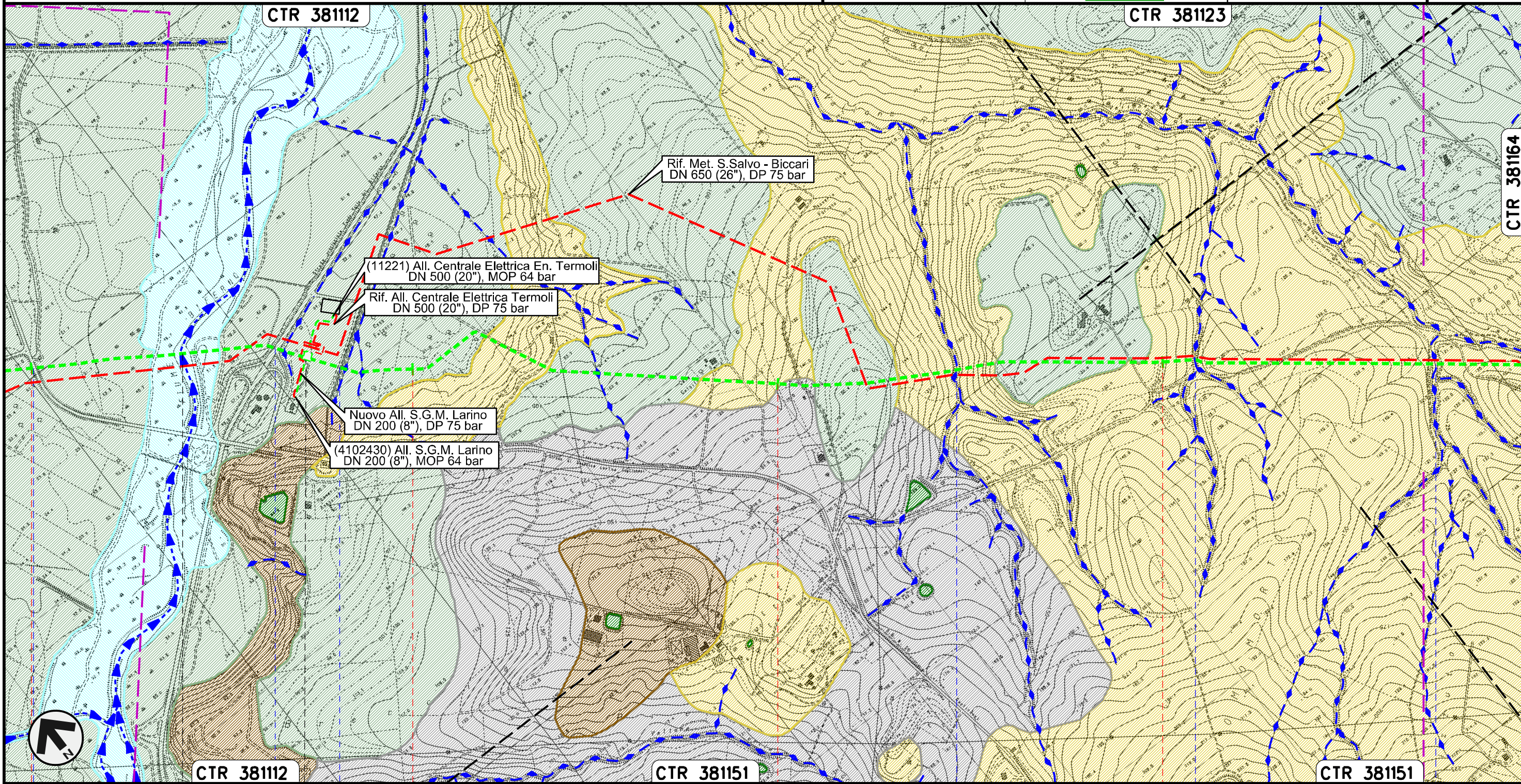
22	23	24	25	26
MONTECILFONE	PALATA	MONTECILFONE	CAMPOBASSO	GUGLIONESI
● S.P. n.150 ● S.P. n.80				

METANODOTTO SAN SALVO - BICCARI
DN 500 (20"), MOP 64 bar

Rimozione Condotta Esistente
IDROGEOLOGIA

00	30.11.17	EMISSIONE	TORELLI	STROPPA	CAPRIOTTI
INDICE	DATA	REVISIONI	ELABORATO	VERIFICATO	APPROVATO
					
			Dis.	PG-CI-342	
			Comm.	NR /17076	

Foglio
9
di 25
Scala
1:10000





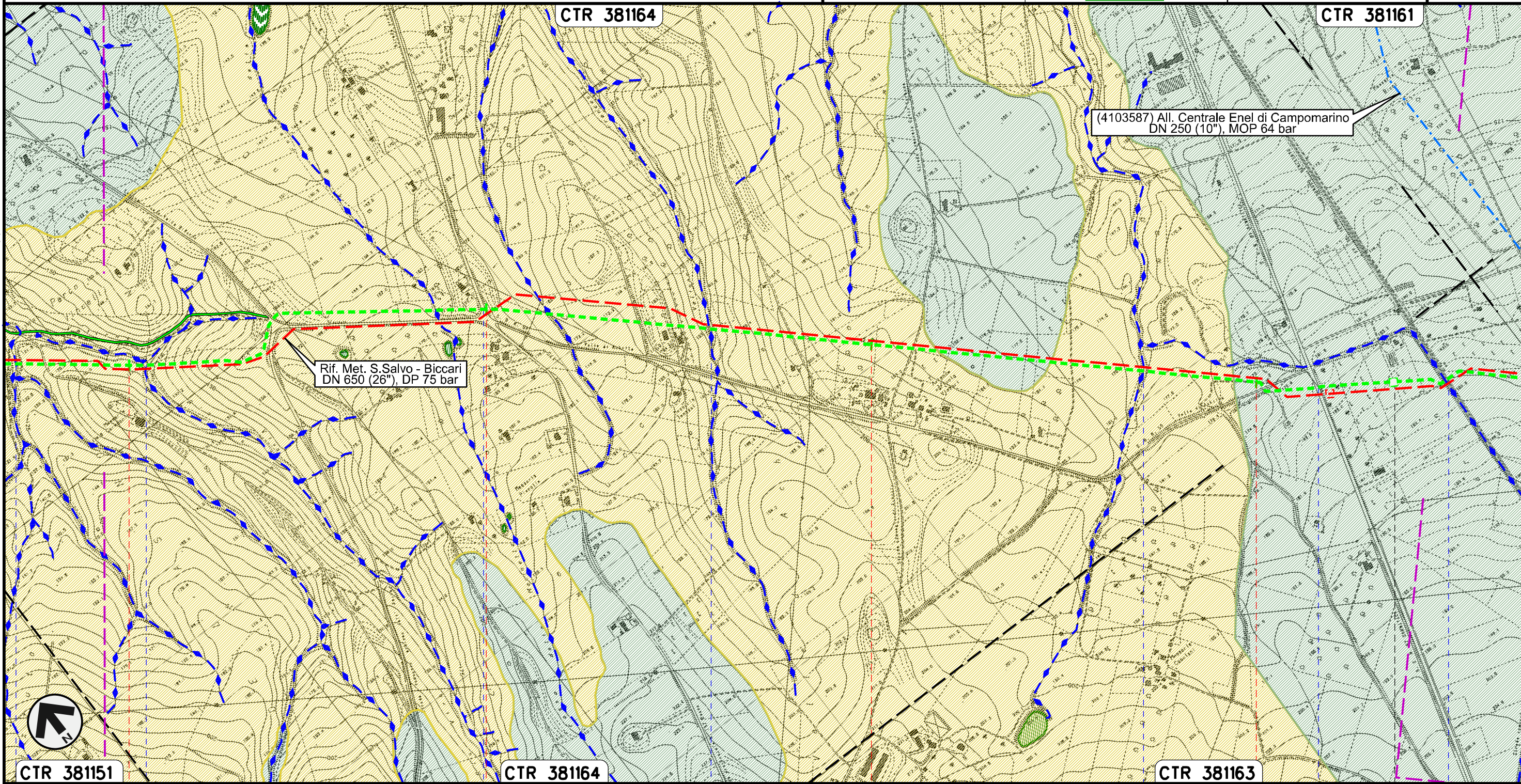
Il presente disegno e' di proprieta' aziendale - La Societa' tutelera' i propri diritti a termine di legge.

26	27	28	29
GUGLIONESI		LARINO	
		CAMPOBASSO	
			

METANODOTTO SAN SALVO - BICCARI
DN 500 (20"), MOP 64 bar

Rimozione Condotta Esistente
IDROGEOLOGIA

00	30.11.17	EMISSIONE	TORELLI	STROPPA	CAPRIOTTI	Foglio 10 di 25
INDICE	DATA	REVISIONI	ELABORATO	VERIFICATO	APPROVATO	
						Scala 1:10000
			Dis. PG-CI-342			
			Comm. NR /17076			



Il presente disegno e' di proprieta' aziendale - La Societa' tutelera' i propri diritti a termine di legge.

CTR 381151 30 31 CTR 381164 32 33 CTR 381163



LARINO
CAMPOBASSO

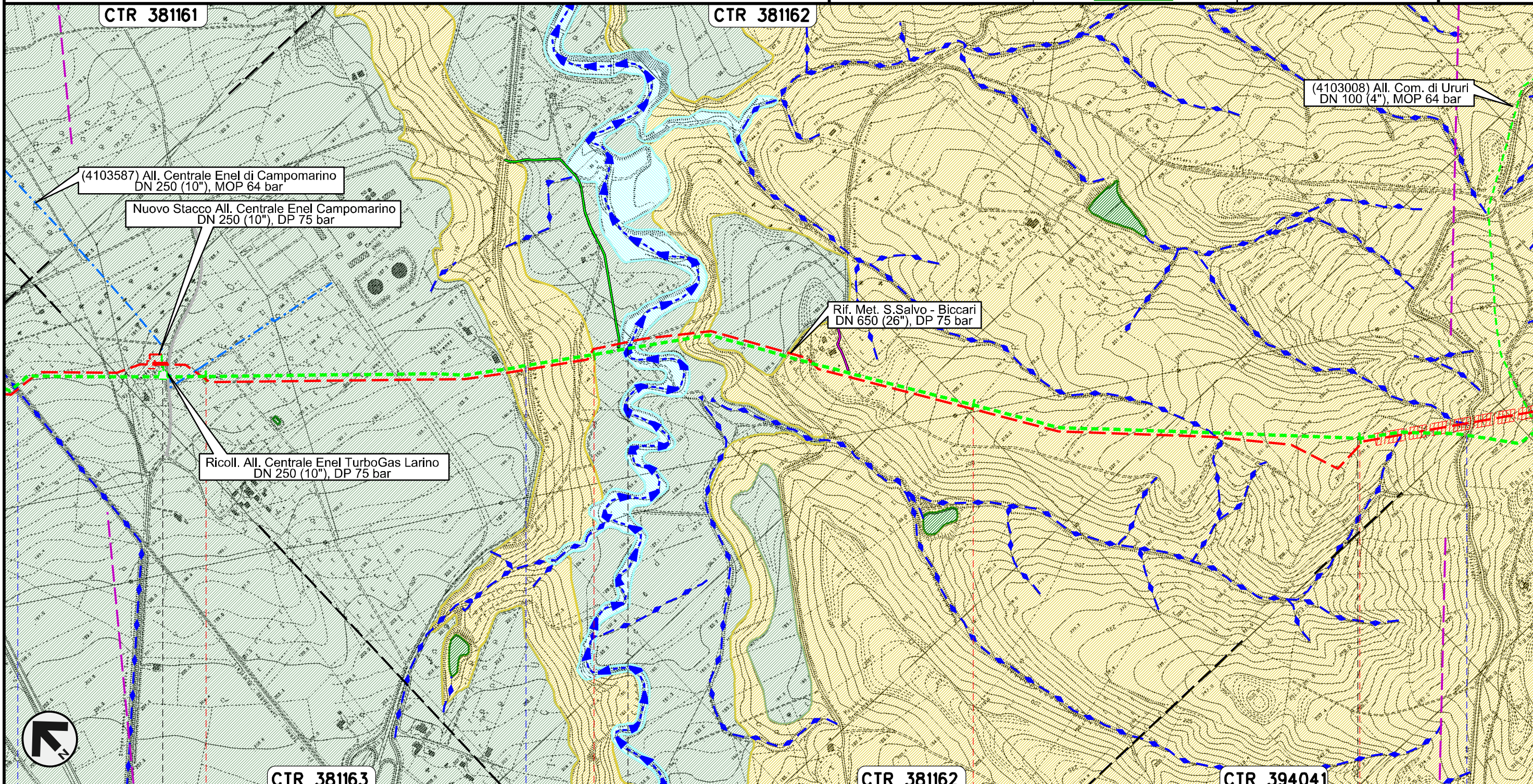
Vallone Rio Vivo S.P. n.137 Vallone Francesca Fosso Pisciarellò S.S.n.87 Campobasso-Benevento FS Termoli

PIL n.45820/4.2
km 33+419

METANODOTTO SAN SALVO - BICCARI
DN 500 (20"), MOP 64 bar

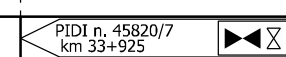
Rimozione Condotta Esistente
IDROGEOLOGIA

00	30.11.17	EMISSIONE	TORELLI	STROPPA	CAPRIOTTI	Foglio 11 di 25
INDICE	DATA	R E V I S I O N I	ELABORATO	VERIFICATO	APPROVATO	
						Scala 1:10000
Dis. PG-CI-342			Comm. NR /17076			





Il presente disegno e' di proprieta' aziendale - La Societa' tutelera' i propri diritti a termine di legge.

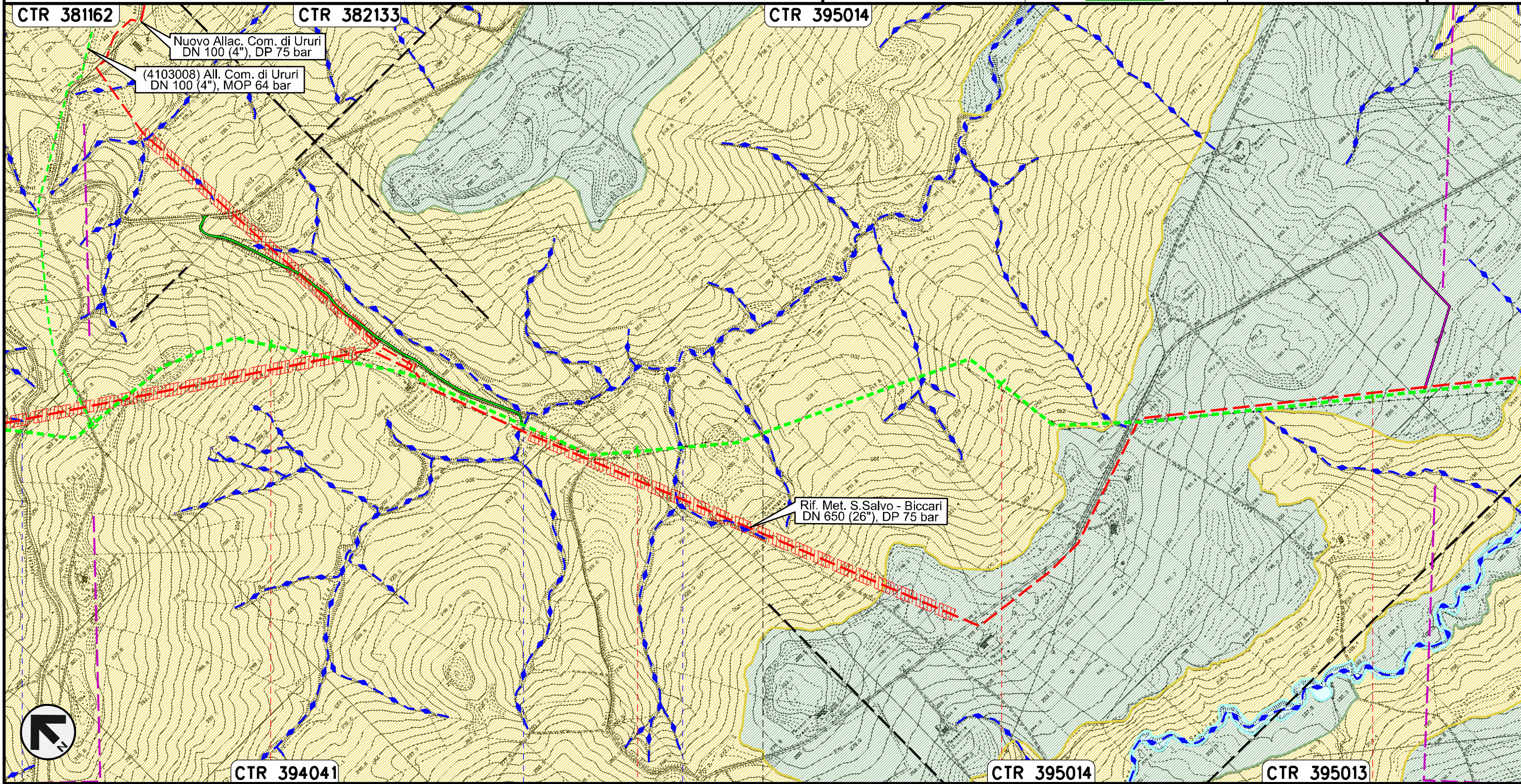


34	35	36	37
LARINO	CAMPOBASSO	URURI	MONTORIO NEI FRENTANI
FS Termoli CB-BN	S.P. n.167	Torrente Cigno	S.P. n.40 Adriatica
			

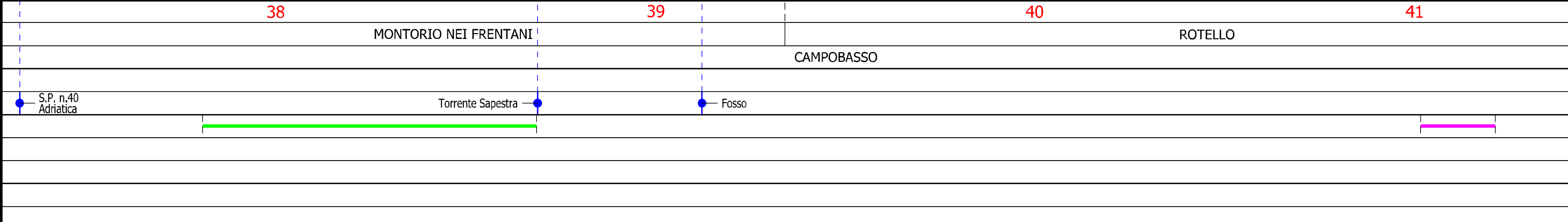
METANODOTTO SAN SALVO - BICCARI
DN 500 (20"), MOP 64 bar

Rimozione Condotta Esistente
IDROGEOLOGIA

00	30.11.17	EMISSIONE	TORELLI	STROPPA	CAPRIOTTI	Foglio 12 di 25
INDICE	DATA	R E V I S I O N I	ELABORATO	VERIFICATO	APPROVATO	
						Scala 1:10000
			Dis. PG-CI-342			
			Comm. NR /17076			





Il presente disegno e' di proprieta' aziendale - La Societa' tutelera' i propri diritti a termine di legge.

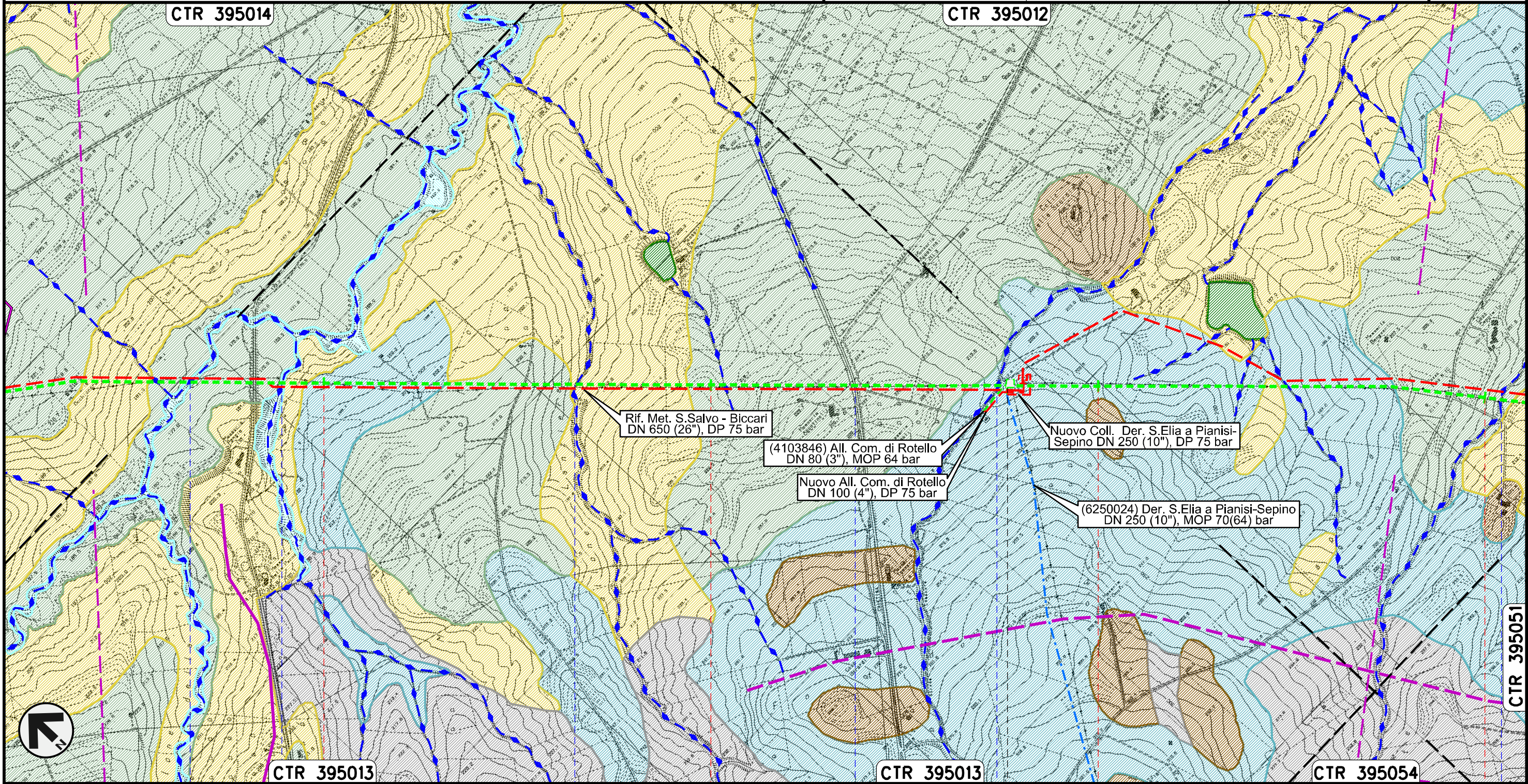


METANODOTTO SAN SALVO – BICCARI
DN 500 (20"), MOP 64 bar

Rimozione Condotta Esistente
IDROGEOLOGIA

00	30.11.17	EMISSIONE	TORELLI	STROPPA	CAPRIOTTI
INDICE	DATA	R E V I S I O N I	ELABORATO	VERIFICATO	APPROVATO
					
			Dis.	PG-CI-342	
			Comm.	NR /17076	

Foglio
13
di 25
Scala
1:10000



Il presente disegno e' di proprieta' aziendale - La Societa' tutelera' i propri diritti a termine di legge.

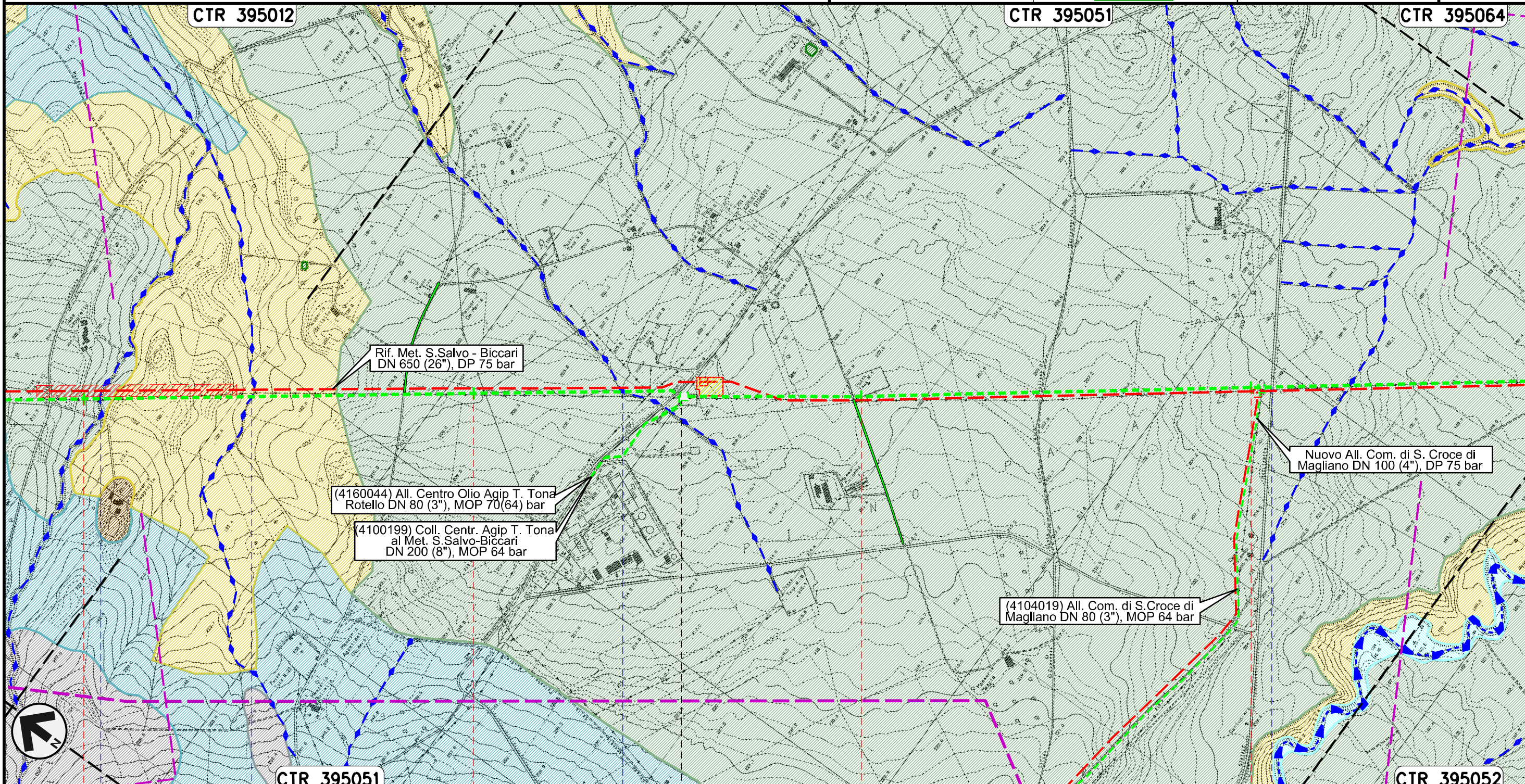


42	43	44	45
ROTELLO CAMPOBASSO			
Torrente Saccione	Fosso	Vallone Lanziere	S.P. n.78
Fosso	Fosso	Fosso	Fosso


METANODOTTO SAN SALVO - BICCARI
DN 500 (20"), MOP 64 bar

Rimozione Condotta Esistente
IDROGEOLOGIA

00	30.11.17	EMISSIONE	TORELLI	STROPPA	CAPRIOTTI	Foglio
INDICE	DATA	REVISIONI	ELABORATO	VERIFICATO	APPROVATO	14
SNAM RETE GAS			Enereco			di 25
			Dis. PG-CI-342			Scala
			Comm. NR /17076			1:10000





Il presente disegno e' di proprieta' aziendale - La Societa' tutelera' i propri diritti a termine di legge.

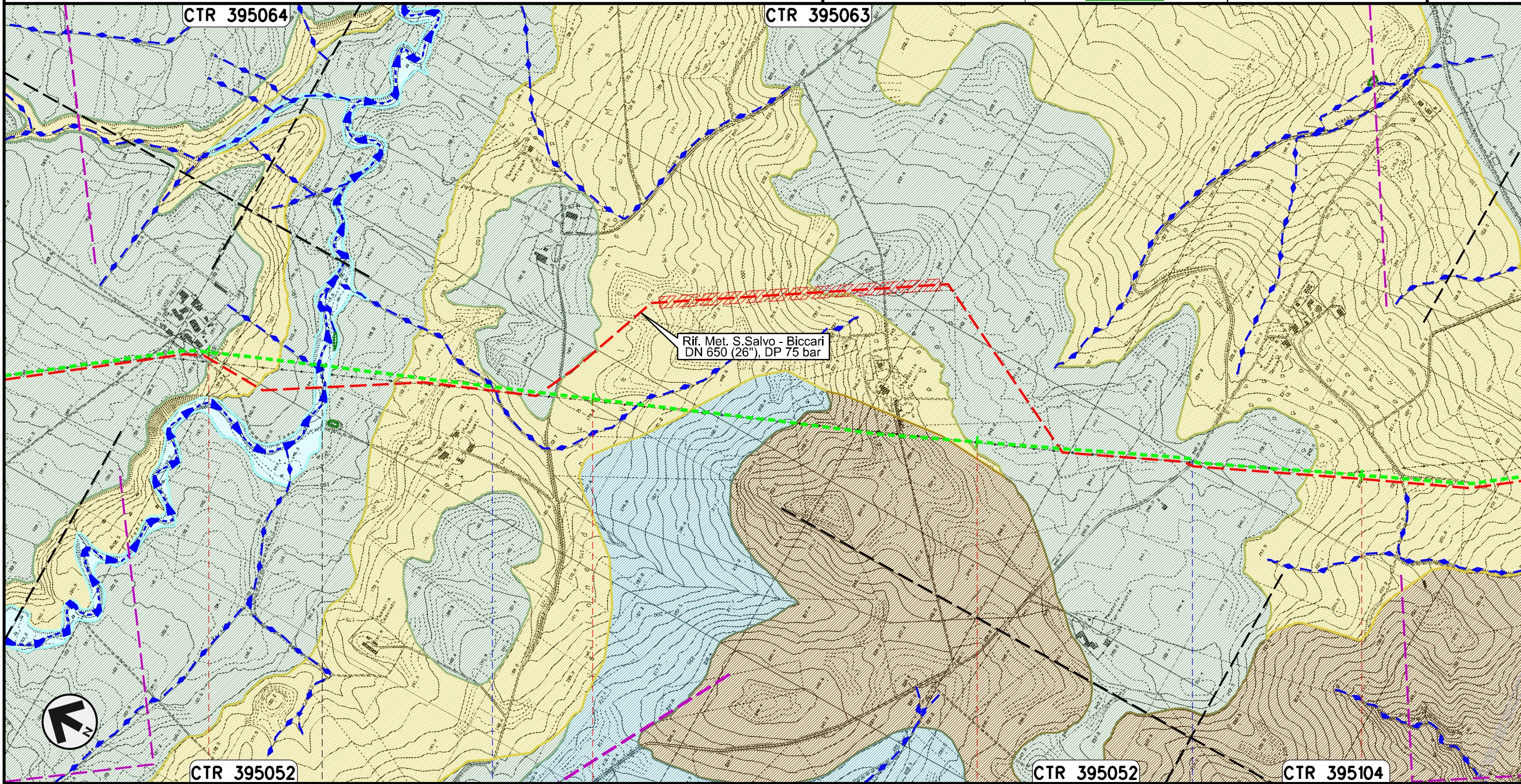


METANODOTTO SAN SALVO - BICCARI
DN 500 (20"), MOP 64 bar

Rimozione Condotta Esistente
IDROGEOLOGIA

00	30.11.17	EMISSIONE	TORELLI	STROPPA	CAPRIOTTI
INDICE	DATA	REVISIONI	ELABORATO	VERIFICATO	APPROVATO
					
			Dis.	PG-CI-342	
			Comm.	NR /17076	

Foglio
15
di 25
Scala
1:10000





Il presente disegno e' di proprieta' aziendale - La Societa' tutelera' i propri diritti a termine di legge.

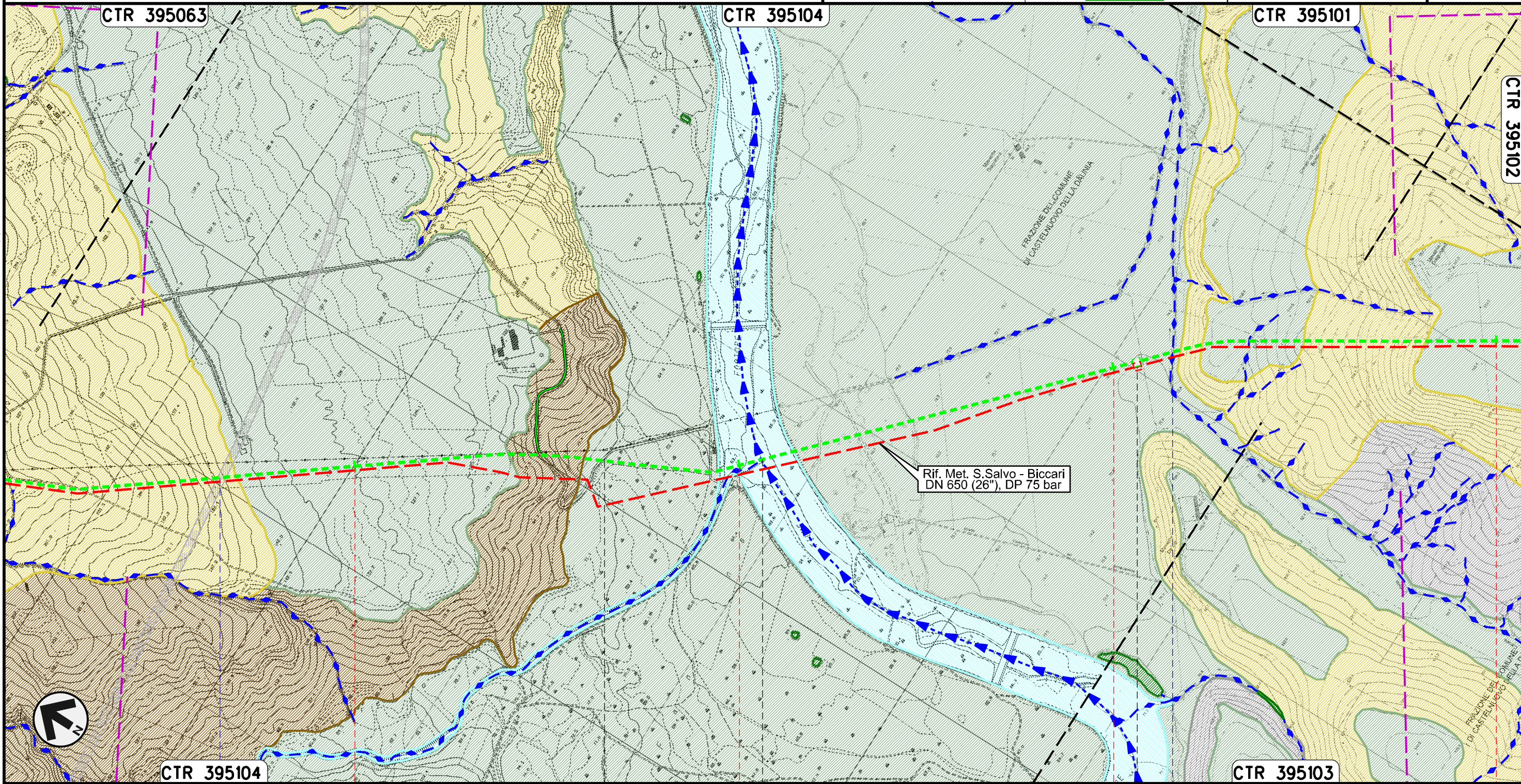
49	50	51	52
ROTELLO	SANTA CROCE DI MAGLIANO		
CAMPOBASSO			
Torrente Tona	Vallone di Mosca	S.P. n.118	

METANODOTTO SAN SALVO - BICCARI
DN 500 (20"), MOP 64 bar

Rimozione Condotta Esistente
IDROGEOLOGIA

00	30.11.17	EMISSIONE	TORELLI	STROPPA	CAPRIOTTI
INDICE	DATA	R E V I S I O N I	ELABORATO	VERIFICATO	APPROVATO
					
			Dis.	PG-CI-342	
			Comm.	NR /17076	

Foglio
16
di 25
Scala
1:10000



Il presente disegno e' di proprieta' aziendale - La Societa' tutelera' i propri diritti a termine di legge.



Rif. Met. S. Salvo - Biccari
DN 650 (26"), DP 75 bar



SANTA CROCE DI MAGLIANO CAMPOBASSO SAN GIULIANO DI PUGLIA CASTELNUOVO DELLA DAUNIA FOGGIA

● S.S. in Programma ● Fiume Fortore ● Canale della Botte

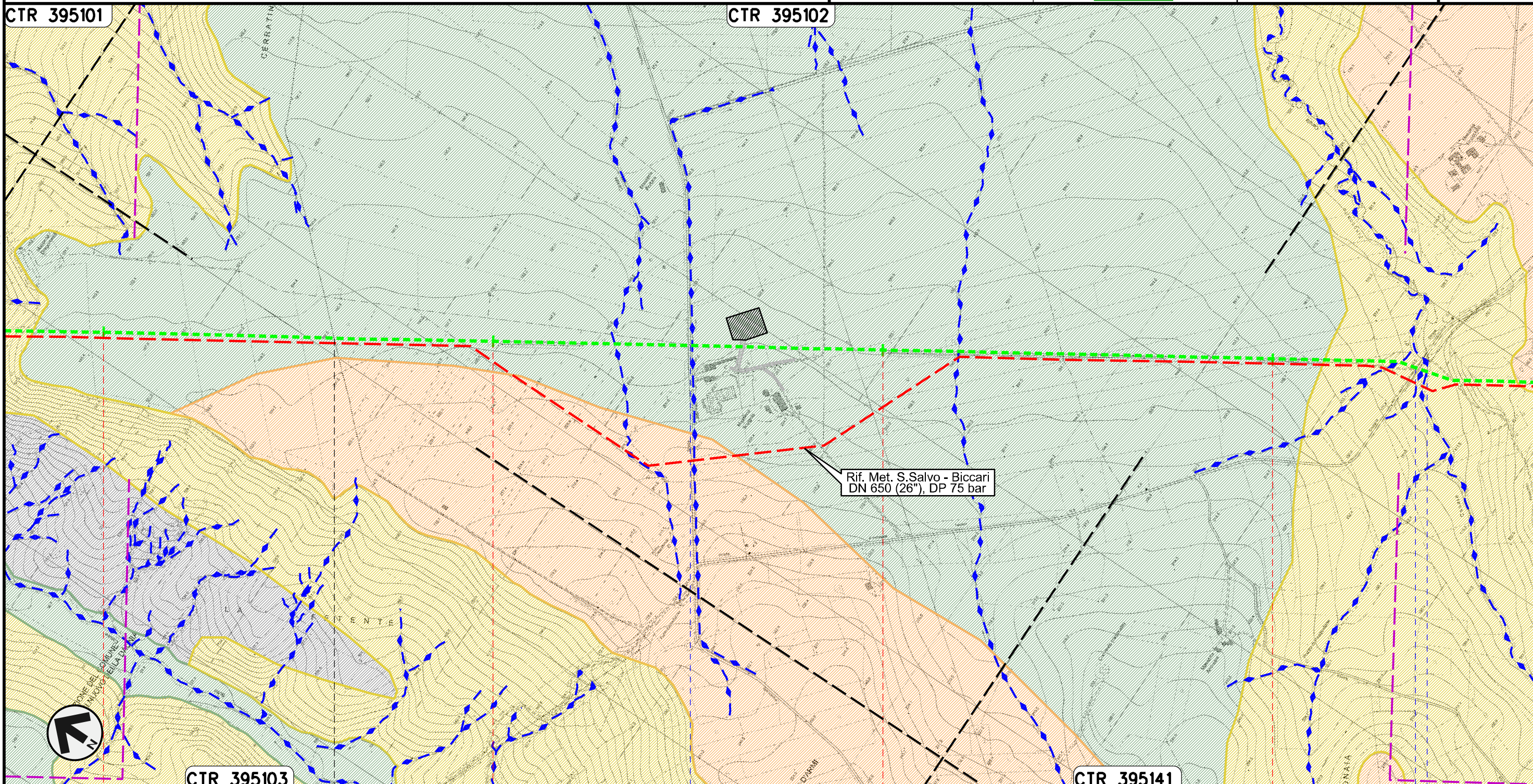
PIL n.45820/9
km 55+089

METANODOTTO SAN SALVO - BICCARI
DN 500 (20"), MOP 64 bar

Rimozione Condotta Esistente
IDROGEOLOGIA

00	30.11.17	EMISSIONE	TORELLI	STROPPA	CAPRIOTTI
INDICE	DATA	R E V I S I O N I	ELABORATO	VERIFICATO	APPROVATO
					
			Dis.	PG-CI-342	
			Comm.	NR /17076	

Foglio
17
di 25
Scala
1:10000





Il presente disegno e' di proprieta' aziendale - La Societa' tutelera' i propri diritti a termine di legge.

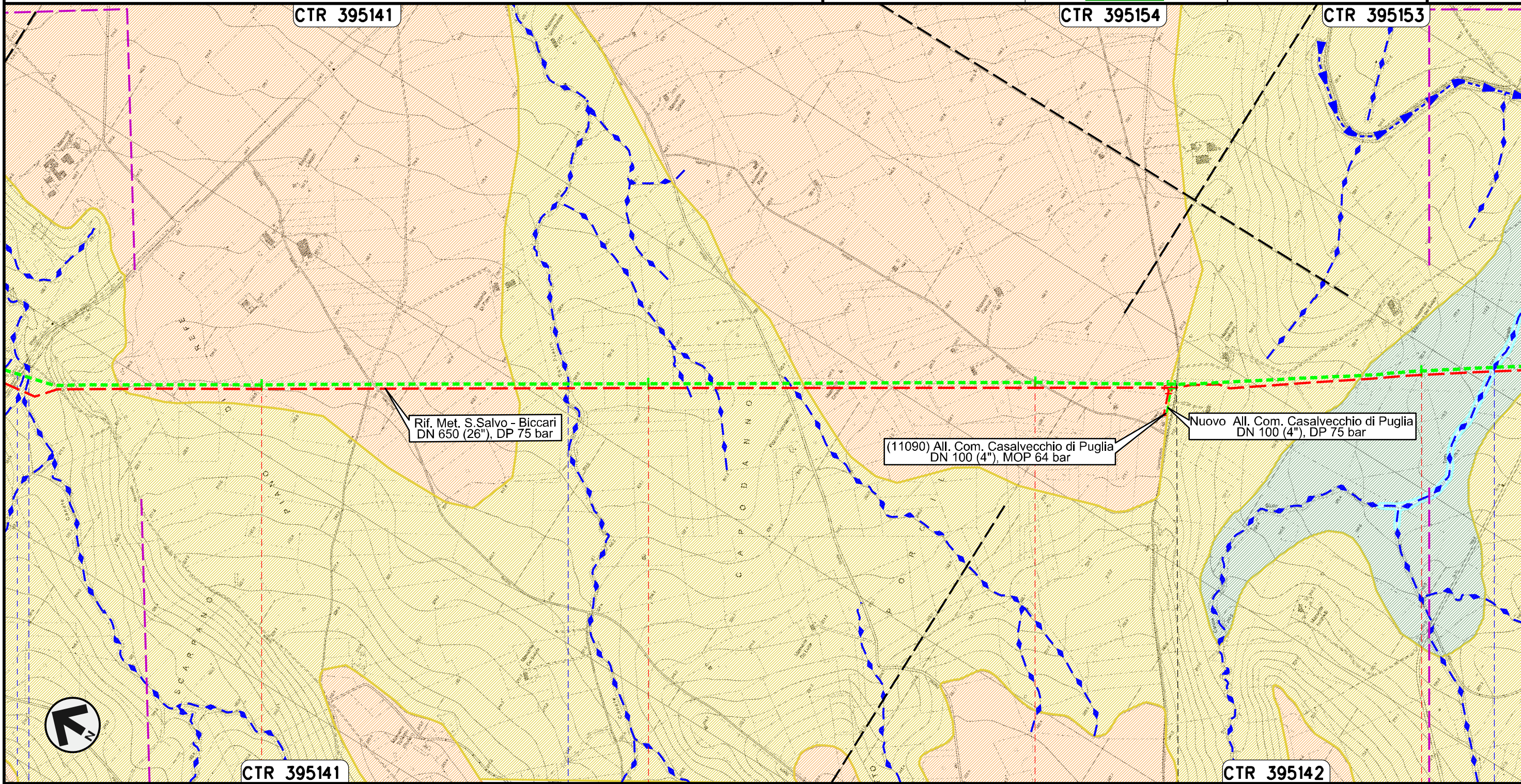
56	57	58	59
CASTELNUOVO DELLA DAUNIA		CASALVECCHIO DI PUGLIA	
		FOGGIA	
		S.P. n.11	S.P. n.8 - Canale Finocchito

METANODOTTO SAN SALVO - BICCARI
DN 500 (20"), MOP 64 bar

Rimozione Condotta Esistente
IDROGEOLOGIA

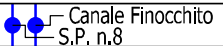
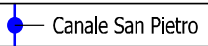

00	30.11.17	EMISSIONE	TORELLI	STROPPA	CAPRIOTTI
INDICE	DATA	REVISIONI	ELABORATO	VERIFICATO	APPROVATO
					
			Dis.	PG-CI-342	
			Comm.	NR /17076	

Foglio
18
di 25
Scala
1:10000



Il presente disegno e' di proprieta' aziendale - La Societa' tutelera' i propri diritti a termine di legge.

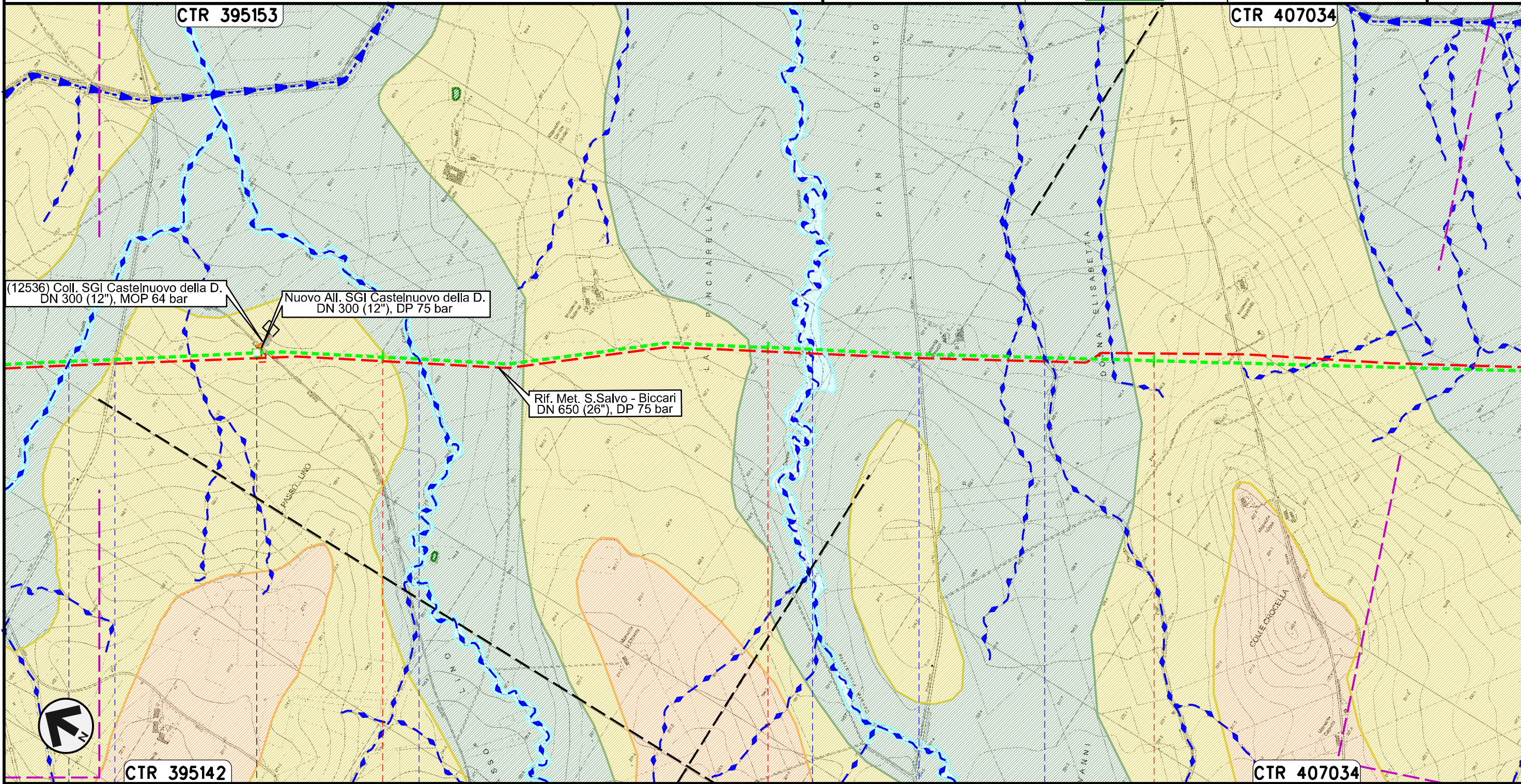


60	61	62	63
CASALVECCHIO DI PUGLIA		CASTELNUOVO DELLA DAUNIA	
FOGGIA			
			

METANODOTTO SAN SALVO - BICCARI
DN 500 (20"), MOP 64 bar

Rimozione Condotta Esistente
IDROGEOLOGIA

00	30.11.17	EMISSIONE	TORELLI	STROPPA	CAPRIOTTI	Foglio 19 di 25
INDICE	DATA	REVISIONI	ELABORATO	VERIFICATO	APPROVATO	
						Scala 1:10000
Dis. PG-CI-342			Comm. NR /17076			





Il presente disegno e' di proprieta' aziendale - La Societa' tutelera' i propri diritti a termine di legge.

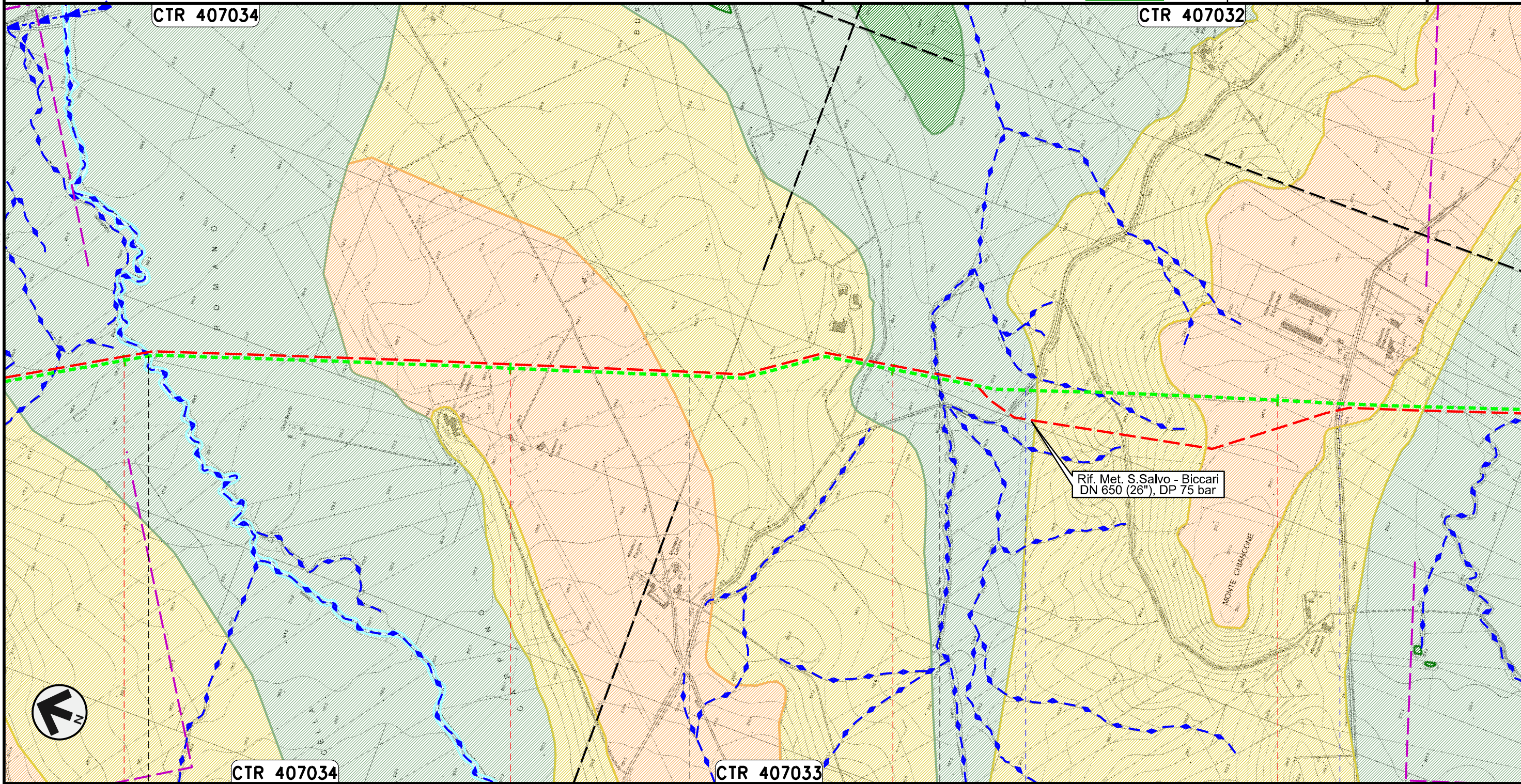
64		65		66	
CASTELNUOVO DELLA DAUNIA					
FOGGIA					
Canale Giulio Toro	S.P. n.10	PIDI n.45820/10 km 63+670	Canale della Riseca	Canale Pinciarella	S.P. n. 16
					Canale Pian Devoto

METANODOTTO SAN SALVO - BICCARI
DN 500 (20"), MOP 64 bar

Rimozione Condotta Esistente
IDROGEOLOGIA

00	30.11.17	EMISSIONE	TORELLI	STROPPA	CAPRIOTTI
INDICE	DATA	REVISIONI	ELABORATO	VERIFICATO	APPROVATO
					
			Dis.	PG-CI-342	
			Comm.	NR /17076	

Foglio
20
di 25
Scala
1:10000





Il presente disegno e' di proprieta' aziendale - La Societa' tutelera' i propri diritti a termine di legge.

67	68	69	70
CASTELNUOVO DELLA DAUNIA	PIETRAMONTECORVINO	LUCERA FOGGIA	PIETRAMONTECORVINO

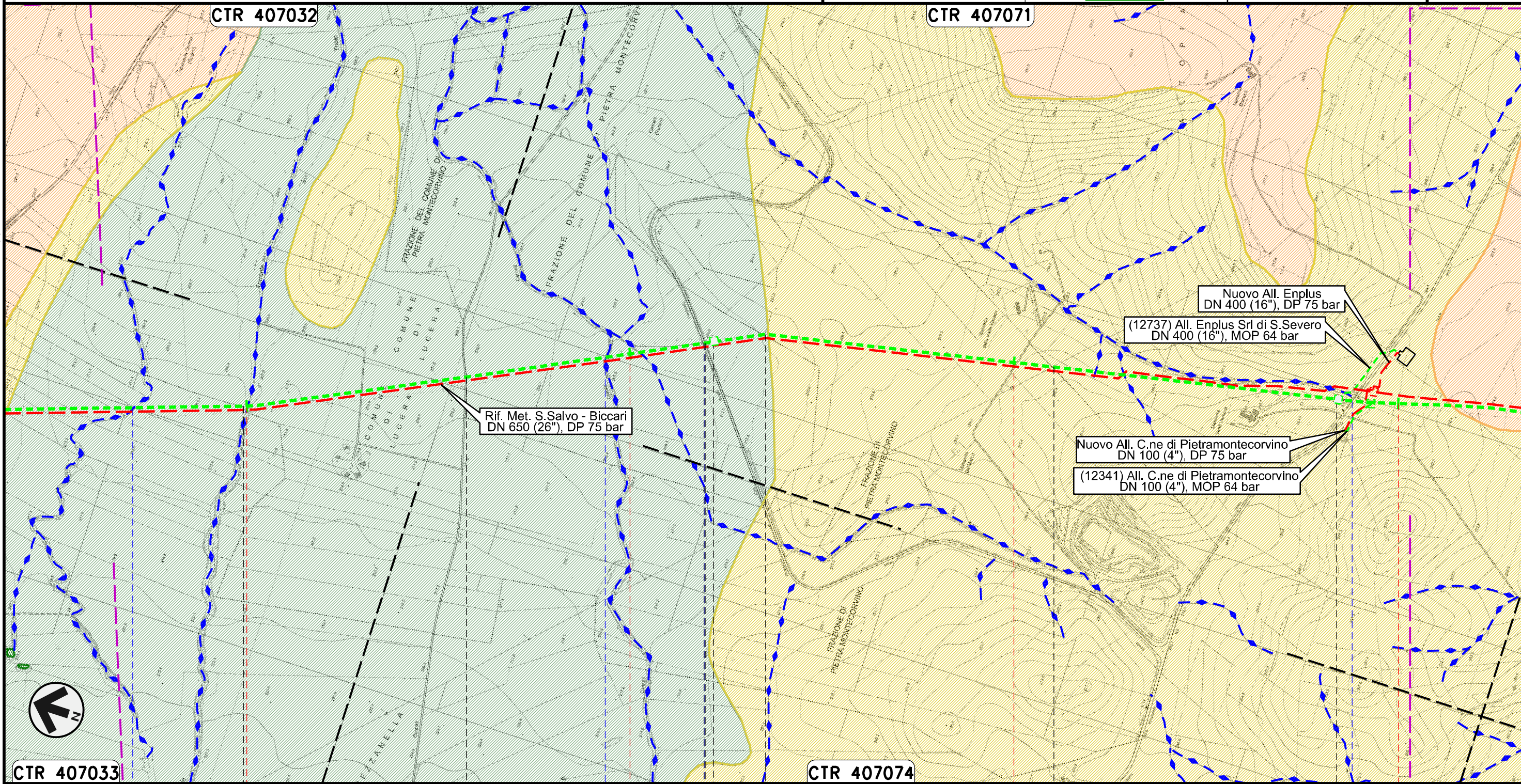
- Canale Rocchione
- Canale della Valle
- S.P. n.6
- S.P. n.7

METANODOTTO SAN SALVO - BICCARI
DN 500 (20"), MOP 64 bar




Rimozione Condotta Esistente
IDROGEOLOGIA

00	30.11.17	EMISSIONE	TORELLI	STROPPA	CAPRIOTTI
INDICE	DATA	REVISIONI	ELABORATO	VERIFICATO	APPROVATO
					
			Dis.	PG-CI-342	
			Comm.	NR /17076	

Foglio
21
di 25
Scala
1:10000





Il presente disegno e' di proprieta' aziendale - La Societa' tutelera' i propri diritti a termine di legge.

CTR 407033	71	72	73	74
PIETRAMONTECORVINO	LUCERA	PIETRAMONTECORVINO	LUCERA	PIETRAMONTECORVINO
FOGGIA				
Torrente Triolo ● Torrente Triolo II ●		Canale Canneli ● S.P. n.18 ●		S.P. n.5 ●
				

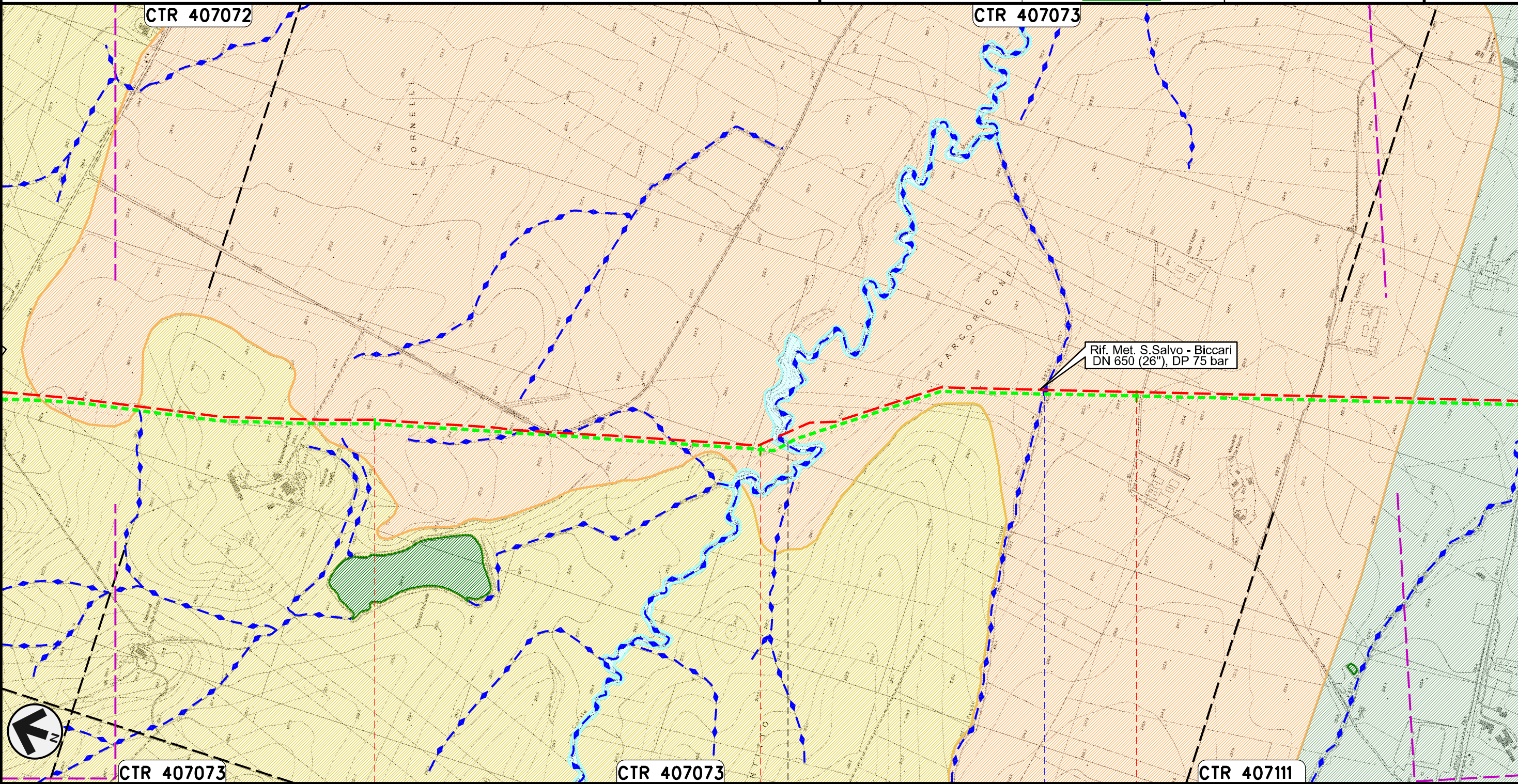
METANODOTTO SAN SALVO - BICCARI
DN 500 (20"), MOP 64 bar

Rimozione Condotta Esistente
IDROGEOLOGIA

00	30.11.17	EMISSIONE	TORELLI	STROPPA	CAPRIOTTI
INDICE	DATA	REVISIONI	ELABORATO	VERIFICATO	APPROVATO
					
			Dis.	PG-CI-342	
			Comm.	NR /17076	

Foglio
22
di 25
Scala
1:10000



Il presente disegno e' di proprieta' aziendale - La Societa' tutelera' i propri diritti a termine di legge.

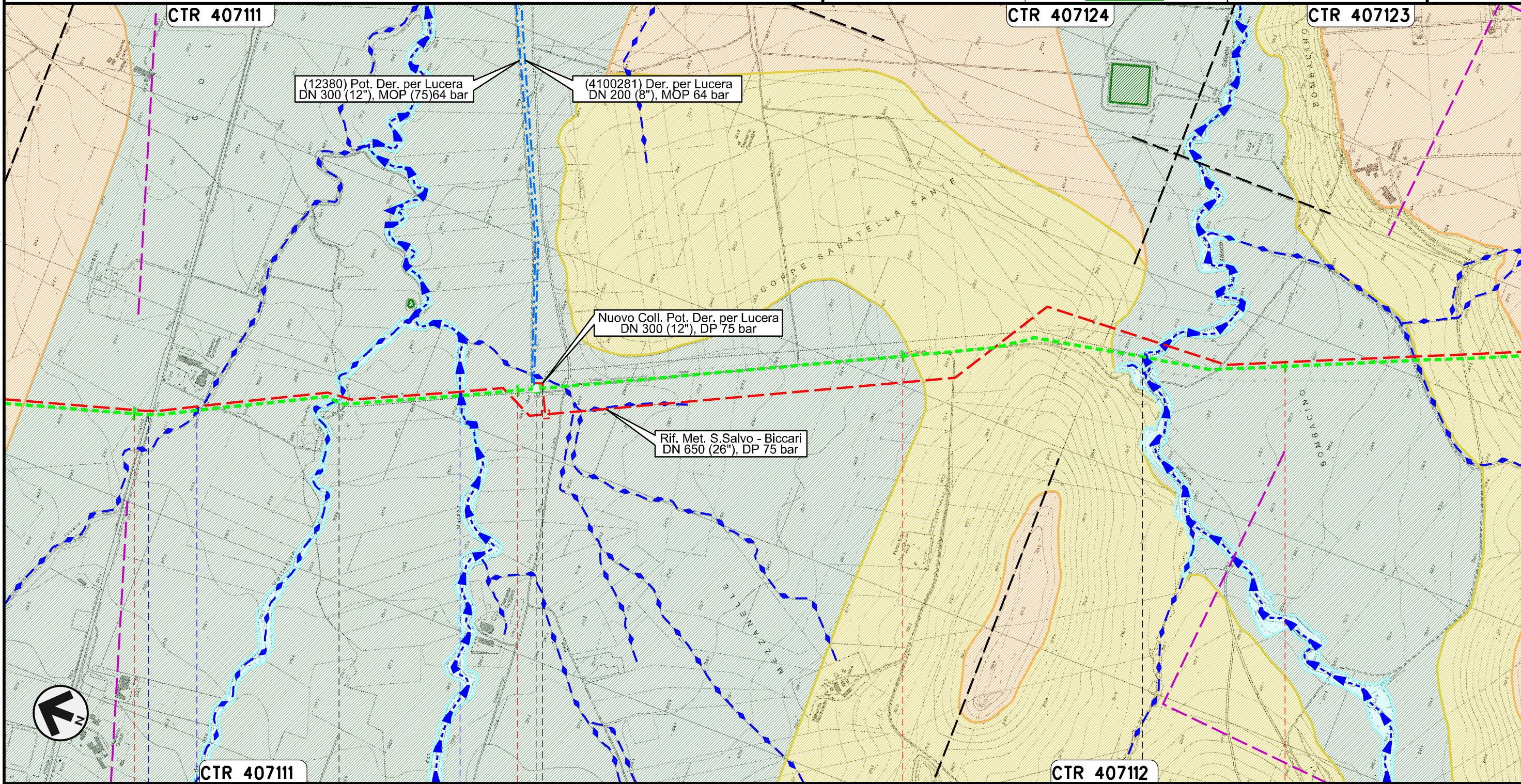


75	76	77
PIETRAMONTECORVINO	FOGGIA	VOLTURINO
	● Canale Motta Montecorvino	● Fosso Acqua Salsa
	■	

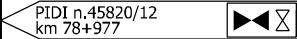
METANODOTTO SAN SALVO - BICCARI
DN 500 (20"), MOP 64 bar

Rimozione Condotta Esistente
IDROGEOLOGIA

00	30.11.17	EMISSIONE	TORELLI	STROPPA	CAPRIOTTI	Foglio 23 di 25
INDICE	DATA	R E V I S I O N I	ELABORATO	VERIFICATO	APPROVATO	
						Scala 1:10000
Dis. PG-CI-342			Comm. NR /17076			





Il presente disegno e' di proprieta' aziendale - La Societa' tutelera' i propri diritti a termine di legge.

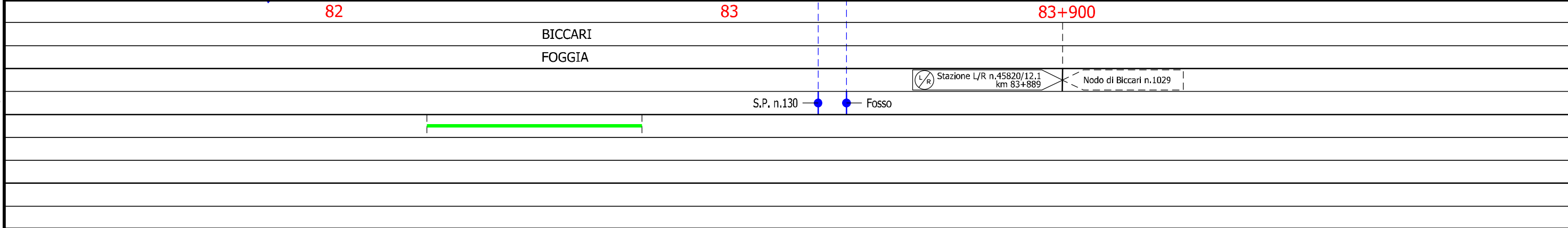
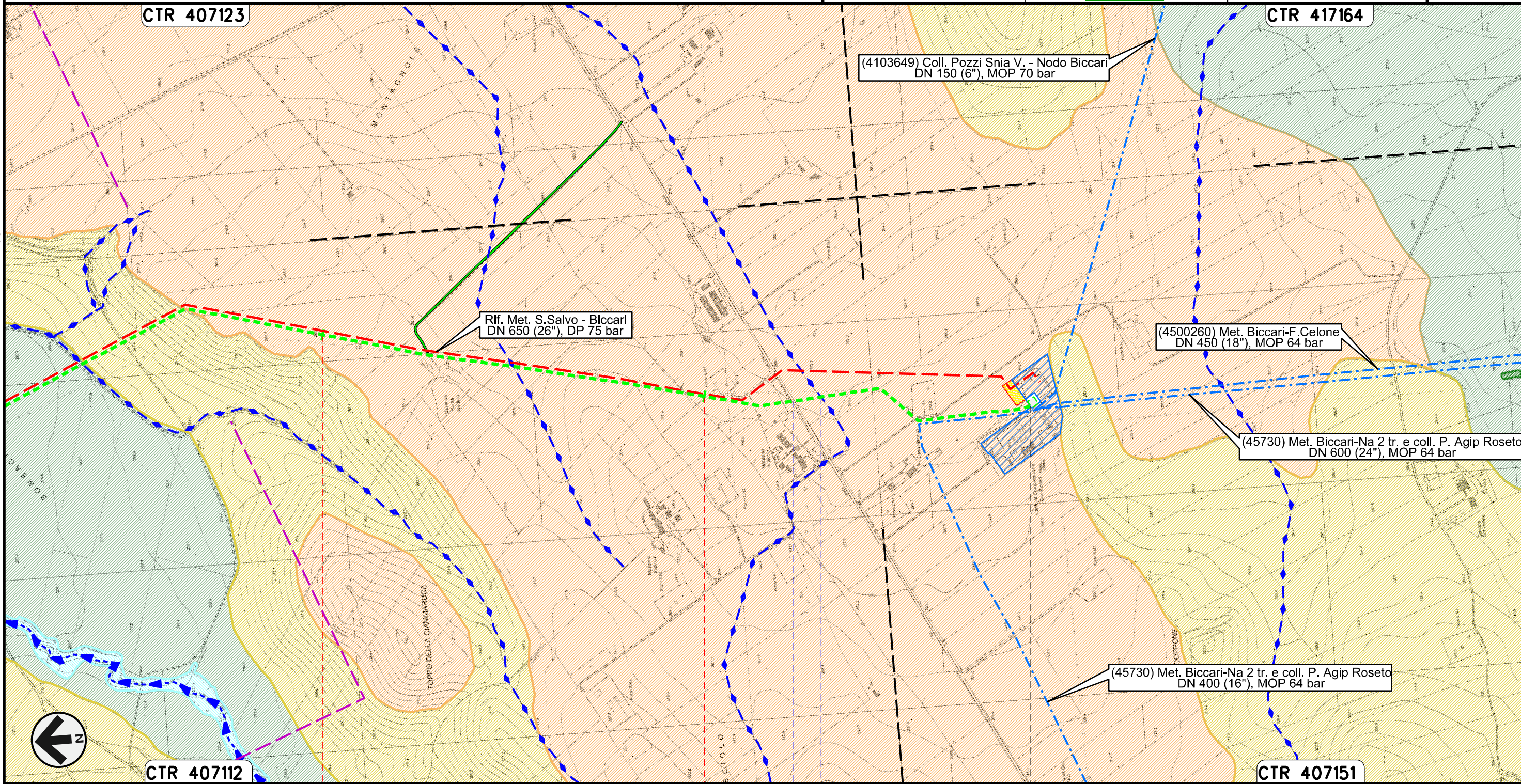
78	79	80	81
VOLTURINO	LUCERA	ALBERONA	BICCARI
FOGGIA			
S.S. n. 17	Fosso	Canale Fara di Volturino	Canale del Marano
			Torrente Salsola

METANODOTTO SAN SALVO - BICCARI
DN 500 (20"), MOP 64 bar

Rimozione Condotta Esistente
IDROGEOLOGIA

00	30.11.17	EMISSIONE	TORELLI	STROPPA	CAPRIOTTI	Foglio 24 di 25
INDICE	DATA	REVISIONI	ELABORATO	VERIFICATO	APPROVATO	
						Scala 1:10000
			Dis. PG-CI-342			
			Comm. NR /17076			

Il presente disegno e' di proprieta' aziendale - La Societa' tutelera' i propri diritti a termine di legge.



00	30.11.17	EMISSIONE	TORELLI	STROPPA	CAPRIOTTI
INDICE	DATA	REVISIONI	ELABORATO	VERIFICATO	APPROVATO
			Dis.	PG-CI-342	
			Comm.	NR /17076	

LEGENDA

SIMBOLOGIA CARTOGRAFICA

- | | | | |
|--|--------------------------------------------------|--|-----------------------------------------------------------|
| | Metanodotti da porre fuori esercizio e rimuovere | | Impianti di linea da porre fuori esercizio e rimuovere |
| | Metanodotti in progetto | | Impianti di linea in progetto |
| | Metanodotti in esercizio | | Impianti di linea su rete in esercizio |
| | Altre condotte di terzi | | Gallerie, Tunnel, Mini-Microtunnel, Raise Boring e T.O.C. |
| | Aree impianti stacco-terminale in progetto | | Nuova viabilità |
| | Aree impianti stacco-terminale esistenti | | Viabilità in programma |
| | Limite sovrapposizione fogli | | Condotta S.G.I. (in progetto) |

SIMBOLOGIA MECCANICA

- Punto di intercettazione di linea (P.I.L.)
- Punto di intercettazione di derivazione importante (P.I.D.I.)
- Punto di intercettazione di derivazione semplice con stacco da P.I.L. (P.I.D.S.)
- Punto di intercettazione e derivazione semplice con stacco da Linea (P.I.D.S.)
- Punto di intercettazione con discaggio di allacciamento (P.I.D.A.)
- Punto predisposto per il discaggio di allacciamento (P.P.D.A.)
- Punto di sezionamento elettrico terminale (P.S.E.T.)
- Stazione predisposta per lancio e ricevimento PIG
- Impianto di riduzione/egolazione della pressione

SIMBOLOGIA TEMATICA

IDROGEOLOGIA

- Complesso alluvionale attuale (permeabilità per porosità alta): depositi ciottolosi, ghiaiosi e sabbiosi delle alluvioni attuali di fondovalle, di golena e di riempimenti di alvei abbandonati dei maggiori corsi d'acqua.
- Complesso alluvionale antico (permeabilità per porosità variabile da bassa a media): depositi delle alluvioni antiche terrazzate, poste a vari livelli rispetto al fondovalle.
- Complesso dei depositi palustri (permeabilità per porosità bassa): depositi palustri e lacustri.
- Complesso detritico (permeabilità per porosità variabile da bassa a media): coltri eluvio-colluviali e depositi detritici di versante.
- Complesso sabbioso-conglomeratico (permeabilità per porosità e per fratturazione variabile da bassa a media): sabbie sciolte o cementate con intercalazioni di argille e di conglomerati talora cementati.
- Complesso argilloso-sabbioso-marnoso (permeabilità per fratturazione variabile da bassa a media): argille e marne siltose, sabbie e sabbie argillose con intercalazioni di conglomerati.
- Complesso calcareo-marnoso-gessoso (permeabilità per fratturazione variabile da media a alta): calcari, calcari gessosi, gessi, calcari marnosi, marne alternate ad arenarie calcaree, calcareniti con lenti di selce, marne e marne argillose.
- Complesso argilloso (permeabilità per fratturazione bassa): argille e argille marnose varicolori, con intercalazioni di calcari marnosi, arenarie e diaspri.
- Corsi d'acqua principali
- Corsi d'acqua secondari
- Faglie certe
- Faglie probabili
- Sorgenti

Il presente disegno è di proprietà aziendale - La Società tutela i propri diritti a termine di legge.

Progressiva chilometrica	N.
Comuni	
Province	
Impianti	
Attraversamenti	
Strade - Piste	
Depositi provvisori - Piazzole	
Fascia di lavoro	